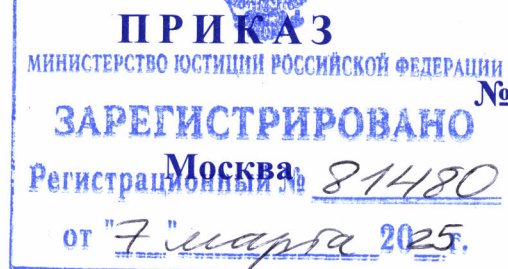




МИНИСТЕРСТВО ЭКОНОМИЧЕСКОГО РАЗВИТИЯ РОССИЙСКОЙ ФЕДЕРАЦИИ
(МИНЭКОНОМРАЗВИТИЯ РОССИИ)

6 февраля 2025 г.



65

**О внесении изменений в Требования к описанию и отображению
в документах территориального планирования объектов федерального
значения, объектов регионального значения, объектов местного значения,
утвержденные приказом Минэкономразвития России
от 9 января 2018 г. № 10**

В соответствии с частью 13 статьи 9 Градостроительного кодекса Российской Федерации, абзацем первым пункта 1 Положения о Министерстве экономического развития Российской Федерации, утвержденного постановлением Правительства Российской Федерации от 5 июня 2008 г. № 437, п р и к а з ы в а ю:

Утвердить прилагаемые изменения, которые вносятся в Требования к описанию и отображению в документах территориального планирования объектов федерального значения, объектов регионального значения, объектов местного значения, утвержденные приказом Минэкономразвития России от 9 января 2018 г. № 10 (зарегистрирован Минюстом России 31 января 2018 г., регистрационный № 49832), с изменениями, внесенными приказами Минэкономразвития России от 6 июля 2018 г. № 356 (зарегистрирован Минюстом России 25 июля 2018 г., регистрационный № 51692), от 9 августа 2018 г. № 418 (зарегистрирован Минюстом России 8 октября 2018 г., регистрационный № 52351), от 28 февраля 2023 г. № 123 (зарегистрирован Минюстом России 20 апреля 2023 г., регистрационный № 73108), от 6 сентября 2023 г. № 620 (зарегистрирован Минюстом России

20 сентября 2023 г., регистрационный № 75282), от 6 октября 2023 г. № 698 (зарегистрирован Минюстом России 27 ноября 2023 г., регистрационный № 76120), от 9 августа 2024 г. № 504 (зарегистрирован Минюстом России 27 сентября 2024 г., регистрационный № 79593).

Министр

A handwritten signature in blue ink, consisting of stylized, overlapping loops and a long horizontal stroke at the bottom.

М.Г. Решетников

УТВЕРЖДЕНЫ
приказом Минэкономразвития России
от 6 февраля 2025 г. № 65









ИЗМЕНЕНИЯ,

которые вносятся в Требования к описанию и отображению в документах территориального планирования объектов федерального значения, объектов регионального значения, объектов местного значения, утвержденные приказом Минэкономразвития России от 9 января 2018 г. № 10

1. Строки «602010101» – «602010106» подпункта 47.1 пункта 47 изложить в следующей редакции:

«

602010101	Здание (комплекс зданий) дошкольной образовательной организации				
602010102	Здание (комплекс зданий) общеобразовательной организации				
602010103	Здание (комплекс зданий) организации дополнительного образования				
602010104	Здание (комплекс зданий) организации, реализующей программы профессионального и высшего				

	образования				
602010105	Здание (комплекс зданий) специального учебно-воспитательного учреждения для обучающихся с ограниченными возможностями здоровья				
602010106	Здание (комплекс зданий) организации, осуществляющей обучение				

».

2. В графе «Краткое наименование» строки «UCH_KO» подпункта 47.2 пункта 47 слова «UCH_KO» заменить словами «UCH_KOK».

3. В подпункте 50.2 пункта 50:

а) в строках «FMR_TYPE» и «SM_TYPE» в графе «Тип данных» слово «Целое» заменить словом «Символьное»;

б) в графе «Тип данных» строки «MA_TYPE» слово «Вещественное» заменить словом «Целое»;

в) в графе «Тип данных» строки «MR_TYPE» слово «Вещественное» заменить словом «Целое».

4. В подпункте 62.2 пункта 62:

а) строку «EL_SUPPLY» изложить в следующей редакции:

«

EL_SUPPLY	Вид тяги	0	Целое	Справочник EL_SUPPLY	
-----------	----------	---	-------	----------------------	--

»;

б) дополнить строкой «PDJ_SRSG» следующего содержания:





«

PDJ_SRSG	Проектный суточный грузооборот (тыс. тонн в сутки)	У	Вещественное		Заполняется для объекта 602030102
----------	--	---	--------------	--	-----------------------------------

».

5. Подпункт 63.1 пункта 63 дополнить строкой «602030206» следующего содержания:

«

602030206	Транспортно-логистический центр, на котором осуществляется перегрузка грузов с одного вида транспорта на другой вид транспорта				
-----------	--	---	--	---	---

».

6. В подпункте 63.2 пункта 63:

а) в графе «Признак обязат.» строк «RST_TYPE» – «RFO_TYPE» букву «Н» заменить буквой «У»;

б) строку «CAPACITY» изложить в следующей редакции:

«

CAPACITY	Вместимость железнодорожного вокзала, человек	У	Целое		Заполняется для объекта 602030202
----------	---	---	-------	--	-----------------------------------

»;

в) дополнить строками «PROP_GR», «PRJ_POVS» и «PR_TEU» следующего содержания:

«

PROP_GR	Пропускная способность (пар поездов в сутки)	У	Целое		Заполняется для объекта 602030201
PRJ_POVS	Провозная способность	У	Целое		Заполняется для объекта

	(млн тонн в год)				602030201
PR_TEU	Мощность (млн тонн в год, в том числе TEU в год)	У	Целое		Заполняется для объекта 602030206

7. Подпункт 64.2 пункта 64 дополнить строками «COLPLS», «PRSPNS» и «PRPOSAD» следующего содержания:

«

COLPLS	Количество полос движения	У	Целое		Заполняется для объектов 602030301, 602030302
PRSPNS	Пропускная способность, (автомобилей в сутки)	У	Целое		Заполняется для объектов 602030301, 602030302
PRPOSAD	Признак принадлежности автомобильных дорог общего пользования, входящих в опорную сеть автомобильных дорог	О	Целое	Справочник PRPOSAD	

».

8. Подпункт 64.3 пункта 64 дополнить подпунктом «е» следующего содержания:

«е) Справочник: Признак принадлежности автомобильных дорог общего пользования, входящих в опорную сеть автомобильных дорог – PRPOSAD (тип поля кода значения – целое):

Код значения	Значение справочника
1	Да
2	Нет

».

9. В графе «Признак обязат.» строки «STOP_TYPE» подпункта 72.2 пункта 72 букву «О» заменить буквой «У».

10. В подпункте 73.1 пункта 73:

а) строку «602031201» признать утратившей силу;

б) графу «Значение» строки «602031206» после слова «Объект» дополнить словами «(комплекс зданий и сооружений)».

11. Подпункт 73.2 пункта 73 изложить в следующей редакции:

«73.2. Описание атрибутивных данных должно содержать:

Краткое наименование	Описание	Признак обязат.	Тип данных	Множество значений (домен)	Примечание
GLOBALID	Идентификатор объекта	О	UUID		
CLASSID	Код объекта	О	Символьное	В соответствии с кодом объекта в классе	
NUMBER	Номер согласно положению о территориальном планировании	У	Символьное		Обязательно для значений атрибута «STATUS» 2, 3
NAME	Наименование объекта	О	Символьное		
OKTMO	Код ОКТМО	О	Символьное	Общий справочник ОКТМО	
ADDRESS	Местоположение, адресное описание	Н	Символьное		
AVIA_TYPE	Тип объекта по виду обслуживаемой авиации	У	Целое	Справочник AVIA_TYPE	Заполняется для объектов 602031202 – 602031204
CAPACITY	Пропускная способность аэропорта, пассажиров в час	О	Целое		
PASS	Пассажиропоток (млн человек в год)	У	Целое		Заполняется для объекта 602031202
FREIGHT	Грузооборот	У	Вещест-		Заполняется

	(млн тонн в год)		венное		для объектов 602031202, 602031203
LAND_TYPE	Тип посадочной площадки	У	Целое	Справочник LAND_TYPE	Заполняется для объектов 602031203, 602031205
RWY_CLASS	Класс взлетно- посадочной полосы	У	Целое	Справочник RWY_CLASS	Заполняется для объектов 602031202, 602031203
COMPL_NAME	Наименование комплексного объекта	Н	Символьное		
DANGER_OBJ	Критерии отнесения объекта к особо опасным и технически сложным объектам	Н	Целое	Общий справочник DANGER_OBJ	
FUNCTION	Назначение объекта	Н	Символьное		
EVENT_TIME	Срок реализации	У	Целое		Обязательно для значений атрибута «STATUS» 2, 3. Обязательно для значений атрибута «REG_STATUS» 1, 2
SOURCE	Источник данных	Н	Символьное		
NOTE	Примечание	Н	Символьное		
STATUS	Статус объекта	О	Целое	Общий справочник STATUS	
REG_STATUS	Значение объекта	О	Целое	Общий справочник REG_STATUS	
NAMEDOCOSN	Наименование документа- основания	У	Символьное		Обязательно для значений атрибута

					«STATUS» 2, 3
DATEDOCOSN	Дата документа-основания	У	Символьное		Обязательно для значений атрибута «STATUS» 2, 3
NUMBERDOCOSN	Номер документа-основания	У	Символьное		Обязательно для значений атрибута «STATUS» 2, 3
TYPE_AIRFIELD	Тип аэродрома	У	Целое	Справочник TYPE_AIRFIELD	Заполняется для объекта 602031203 Обязательно для значений атрибута «REG_STATUS» 1
CLASSAER	Класс аэропорта	У	Целое	Общий справочник CLASSAER	Заполняется для объекта 602031202
RVPPAPP	Размеры взлетно-посадочной полосы (длина, ширина, м)	У	Символьное		Заполняется для объектов 602031202, 602031203
RVPPP	Размеры посадочной площадки (длина, ширина, м)	У	Символьное		Заполняется для объектов 602031204, 602031205
PROPVD	Принадлежность к зоне (району)	У	Символьное		Заполняется для объекта 602031206

».

12. Подпункт 73.3 пункта 73 дополнить подпунктами «г» и «д» следующего содержания:

«г) Справочник: Тип аэродромов – TYPE_AIRFIELD (тип поля кода значения – целое):

Код значения	Значение справочника
--------------	----------------------

1	Аэродром, расположенный вне аэропорта, с проектным объемом пассажирских перевозок более 10 тыс. пассажиров в год и более
2	Аэродром и посадочная площадка федеральных казенных предприятий
3	Аэродром и посадочная площадка учебных заведений гражданской авиации

д) Справочник: Класс аэропорта – CLASSAER (тип поля кода значения – целое):

Код значения	Значение справочника
1	Внеклассный аэропорт с годовым объемом пассажиропотока более 15 млн пассажиров в год
2	Аэропорт I класса с годовым объемом пассажиропотока от 10 до 15 млн пассажиров в год
3	Аэропорт II класса с годовым объемом пассажиропотока от 7 до 10 млн пассажиров в год
4	Аэропорт III класса с годовым объемом пассажиропотока от 4 до 7 млн пассажиров в год
5	Аэропорт IV класса с годовым объемом пассажиропотока от 1 до 4 млн пассажиров в год
6	Аэропорт V класса с годовым объемом пассажиропотока от 100 тыс. до 1 млн пассажиров в год
7	Неклассифицированный аэропорт с годовым объемом пассажиропотока менее 100 тыс. пассажиров в год

».









13. В подпункте 74.1 пункта 74:

а) в графе «Значение» строки «602031301» слова «и (или) морской терминал» исключить;

б) в графе «Значение» строки «602031308» слова «внутренних водных путей» заменить словами «, расположенные на внутренних водных путях федерального значения (судоходные шлюзы, судоподъемники и гидроузлы)»;

в) дополнить строками «602031312» и «602031313» следующего содержания:

«

602031312	Морской терминал				
602031313	Яхтенная марина (яхтенный порт), расположенный в морском порту				

».

14. Подпункт 74.2 пункта 74 изложить в следующей редакции:

«74.2. Описание атрибутивных данных должно содержать:

Краткое наименование	Описание	Признак обязат.	Тип данных	Множество значений (домен)	Примечание
GLOBALID	Идентификатор объекта	О	UUID		
CLASSID	Код объекта	О	Символьное	В соответствии с кодом объекта в классе	
NUMBER	Номер согласно положению о территориальном планировании	У	Символьное		Обязательно для значений атрибута «STATUS» 2, 3
NAME	Наименование объекта	О	Символьное		
ОКТМО	Код ОКТМО	О	Символьное	Общий справочник ОКТМО	
ADDRESS	Местоположение, адресное описание	Н	Символьное		
PASS_TERM	Наличие пассажирского терминала	У	Целое	Справочник PASS_TERM	Заполняется для объектов 602031301, 602031303, 602031305
FERRY_CRGT	Тип паромной переправы по типу груза	У	Целое	Справочник FERRY_CRGT	Заполняется для объекта 602031306

FERRY_MVT	Тип паромной переправы по способу передвижения	У	Целое	Справочник FERRY_MVT	Заполняется для объекта 602031306
YATCH_CLS	Классификация мест стоянки маломерных судов	У	Целое	Справочник YATCH_CLS	Заполняется для объекта 602031307
CAPACITY	Проектная мощность	У	Вещественное		Заполняется для объектов 602031301, 602031303, 602031312 Обязательно для значений атрибута «STATUS» 2, 3
SH_CAPACITY	Пропускная способность, судов/сутки	У	Вещественное		Заполняется для объекта 602031313
COMPL_NAME	Наименование комплексного объекта	Н	Символьное		
DANGER_OBJ	Критерии отнесения объекта к особо опасным и технически сложным объектам	Н	Целое	Общий справочник DANGER_OBJ	
FUNCTION	Назначение объекта	Н	Символьное		
EVENT_TIME	Срок реализации	У	Целое		Обязательно для значений атрибута «STATUS» 2, 3. Обязательно для значений атрибута «REG_STATUS» 1, 2
SOURCE	Источник данных	Н	Символьное		
NOTE	Примечание	Н	Символь-		

			ное		
STATUS	Статус объекта	0	Целое	Общий справочник STATUS	
REG_STATUS	Значение объекта	0	Целое	Общий справочник REG_STATUS	
NAMEDOCOSN	Наименование документа-основания	у	Символьное		Обязательно для значений атрибута «STATUS» 2, 3
DATEDOCOSN	Дата документа-основания	у	Символьное		Обязательно для значений атрибута «STATUS» 2, 3
NUMBERDOCOSN	Номер документа-основания	у	Символьное		Обязательно для значений атрибута «STATUS» 2, 3
NAME_PORT	Наименование порта	у	Символьное		Заполняется для объектов 602031301, 602031303, 602031312, 602031313
CATRCP	Категории речного порта	у	Целое	Общий справочник CATRCP	Заполняется для объекта 602031303
TYPERML	Тип терминала	у	Символьное	Общий справочник TYPERML	Заполняется для объекта 602031312
VDPERLG	Вид переваливаемого груза	у	Символьное	Общий справочник VDPERLG	Заполняется для объекта 602031312
PRJ_POVS	Пассажиروоборот (тыс. человек)	у	Вещественное		Заполняется для объектов 602031303, 602031312
KLVPARC	Количество стояночных мест (ед.)	у	Целое		Заполняется для объекта 602031313

SYDOR	Проектная пропускная способность (млн тонн)	у	Символьное	Заполняется для объекта 602031308
-------	---	---	------------	-----------------------------------

».

15. Подпункт 74.3 пункта 74 дополнить подпунктами «д» – «ж» следующего содержания:

«д) Справочник: Категория речного порта – CATRCP (тип поля кода значения – целое):

Код значения	Значение справочника
1	I категория – грузооборот более 15000 тонн, пассажирооборот более 2000 пассажиров
2	II категория – грузооборот 3501–15000 тонн, пассажирооборот 501–2000 пассажиров
3	III категория – грузооборот 751–3500 тонн, пассажирооборот 201–500 пассажиров
4	IV категория – грузооборот 750 тонн и менее, пассажирооборот менее 200 пассажиров

;

е) Справочник: Вид переваливаемого груза – VDPERLG (тип поля кода значения – символьное):

Код значения	Значение справочника
1	Навалочные
2	Насыпные
3	Генеральные
4	Лесные
5	Грузы в контейнерах
6	Грузы на паромках
7	Накатные грузы
8	Наливные





ж) Справочник: Тип терминала – ТУРЕТRML (тип поля кода значения – символьное):

Код значения	Значение справочника
1	Универсальный
2	Для навалочных грузов
3	Для наливных грузов
4	Для грузов в контейнерах
5	Для накатных грузов
6	Терминал лихтеровозной системы
7	Терминал морских паромных переправ
8	Пассажирский
9	Обслуживающего назначения

».

16. Подпункт 93.1 пункта 93 дополнить строкой «602041512» следующего содержания:

«

602041512	Центр обработки данных (ЦОД)				
-----------	------------------------------	---	--	---	---

».

17. Подпункт 93.2 пункта 93 дополнить строкой «ОВ_НР» следующего содержания:





«

ОВ_НР	Объем хранения (ТБ)	У	Целое		Заполняется для объекта 602041512
-------	---------------------	---	-------	--	-----------------------------------

».

18. Подпункт 94.1 пункта 94 дополнить строкой «602041603» следующего содержания:

«

602041603	Магистральная волоконно-оптическая линия связи	 <p>Толщина условного знака 1,1 мм, средняя линия 0,3 мм, крайние линии 0,15 мм, интервал между линиями 0,3 мм, графические элементы диаметром 0,5 мм даются через 8,0 мм, цвет 0,55,255</p>	 <p>Толщина условного знака 1,1 мм, средняя линия 0,3 мм, штрих 5,0 мм через 2,0 мм, крайние линии 0,15 мм, интервал между линиями 0,3 мм, графические элементы располагать посередине штриха 5,0 мм, цвет 0,55,255</p>	 <p>Толщина условного знака 1,1 мм, средняя линия 0,3 мм, штрих 5,0 мм интервал 1,0 мм штрих 1,0 мм, крайние линии 0,15 мм, интервал между линиями 0,3 мм, графические элементы диаметром 0,5 мм располагать посередине штриха 5,0 мм, толщина подложки 0,6 мм, цвет 0,55,255, цвет подложки 255,255,0</p>	 <p>Толщина условного знака 1,1 мм, средняя линия 0,3 мм, крайние линии 0,15 мм, интервал между линиями 0,3 мм, графические элементы диаметром 0,5 мм даются через 8,0 мм, графические элементы в виде крестов 1,0 * 1,0 мм для отображения ликвидации даются через 15,0 мм, цвет 0,55,255, цвет графических элементов для отображения ликвидации 0,55,255</p>
-----------	--	---	---	---	---




».

19. В графе «Примечание» строк «COMM_STYPE» и «CABLE_TYPE» подпункта 94.2 пункта 94 слова «объекта 602041602» заменить словами «объектов 602041602, 602041603».

20. В подпункте 95.1 пункта 95:

а) строку «602041708» изложить в следующей редакции:

«

602041708	Мелиоративный объект	 <p>Толщина условного знака 0,5 мм, цвет 0,0,0, толщина подложки 1,2 мм, цвет подложки 255,255,255</p>	 <p>Толщина условного знака 0,5 мм, штрихи 7,0 мм через 1,5 мм, цвет 0,0,0, толщина подложки 1,2 мм, цвет подложки 255,255,255</p>	 <p>Толщина условного знака 0,5 мм, штрихи 7,0 мм через 1,5 мм, цвет 0,0,0, толщина подложки 1,2 мм, цвет подложки 255,255,0</p>	не отображается
-----------	----------------------	---	--	---	-----------------

»;

б) сноски 312 – 314 исключить.

21. В подпункте 100.2 пункта 100:

а) в графе «Примечание» строк «CEMET_TYPE» и «CEMET_STYPE» цифры «602020301» заменить цифрами «602050301»;

б) в графе «Примечание» строки «СЕМЕТ_СТАТ» цифры «602020301» заменить цифрами «602050301».

22. В подпункте 121.2 пункта 121 в графе «Признак обязат.» строк «HER_TYPE» и «ANS_TYPE» букву «О» заменить буквой «У».
