



РАСПОРЯЖЕНИЕ

от 19 июля 2016 № 159-р

г.Майкоп

Об утверждении основной части проекта планировки территории и проекта межевания территории для строительства линейного объекта республиканского значения «Межпоселковый газопровод высокого давления станция Дондуковская – хутор Семено-Макаренский Шовгеновского района Республики Адыгея»

В соответствии со статьей 45 Градостроительного кодекса Российской Федерации, статьей 16 Закона Республики Адыгея от 24 июля 2009 года № 280 «О градостроительной деятельности»:

Утвердить основную часть проекта планировки территории и проекта межевания территории для строительства линейного объекта республиканского значения «Межпоселковый газопровод высокого давления станция Дондуковская – хутор Семено-Макаренский Шовгеновского района Республики Адыгея» согласно приложению.

Премьер-министр
Республики Адыгея



A handwritten signature in black ink, consisting of several loops and a long tail.


М. Кумпилов

Приложение
к распоряжению Кабинета Министров
Республики Адыгея
от 19 июля 2016 года № 159-р

Основная часть проекта планировки территории и проекта межевания территории для строительства линейного объекта республиканского значения «Межпоселковый газопровод высокого давления станция Дондуковская – хутор Семено-Макаренский Шовгеновского района Республики Адыгея»

1. Чертежи планировки территории





2. Положение о размещении объектов капитального строительства, а также о характеристиках планируемого развития территории, в том числе плотности и параметрах застройки территории, и характеристиках развития систем социального, транспортного обслуживания и инженерно-технического обеспечения, необходимых для развития территории

Участок линейного объекта республиканского значения «Межпоселковый газопровод высокого давления станция Дондуковская – хутор Семено-Макаренский Шовгеновского района Республики Адыгея» в административном отношении расположен на территории Республики Адыгея и проходит по территориям Дондуковского сельского поселения Гиагинского района, Дмитриевского сельского поселения Кошехабльского района, Джерокайского сельского поселения Шовгеновского района.

Трасса газопровода начинается от врезки в существующий газопровод высокого давления на перекрестке улицы Фрунзе и улицы Широкая в поселке Новоалексеевский Кошехабльского района. Далее газопровод выходит из населенного пункта по улице Широкая и проходит вдоль полевой дороги до хутора Красный Фарс Кошехабльского района, где проходит по улице Зои Космодемьянской и улице Мичурина. Далее газопровод выходит из хутора, огибает его с севера и движется на запад в направлении хутора Вольно-Веселый Гиагинского района. В хуторе Вольно-Веселый газопровод поворачивает на северо-запад и идет вдоль

улицы Центральная до начала хутора Семено-Макаренский Шовгеновского района.

Проектируемый межпоселковый подземный газопровод высокого давления II категории $P \leq 0,6$ МПа предназначен для газоснабжения хутора Красный Фарс, хутора Вольно-Веселый и хутора Семено-Макаренский.

Подключение предусматривается в подземный стальной газопровод высокого давления $\Phi 168$ в хуторе Новоалексеевский на пересечении улицы Широкая и улицы Фрунзе. В месте врезки предусмотрена установка подземного отключающего устройства. Давление в точке подключения расчетное $P_{расч} = 0,59$ МПа.

Площадки строительства: ГРПШ1 на ПК0а+33.00, ГРПШ2 на ПК105+68.00, ГРПШ3 на ПК118+80.00 – расположены на селитебной территории в свободном от застройки месте.

Подъезд к проектируемым площадкам осуществляется по существующим дорогам с асфальтобетонным, щебеночным покрытием. К площадке ГРПШ1 с существующей улицей Кочубея с асфальтобетонным покрытием, к площадке ГРПШ2 с существующей улицей Центральной с асфальтобетонным покрытием, к площадке ГРПШ3 с существующей улице Мичурина предусмотрен подъезд. Покрытие – щебень фр.40-70 толщиной 0,30 м.

Основные технико-экономические показатели проекта

№ п/п	Наименование	Единица измерения	
1	Длина газопровода	км	11,91
2	Площадь полосы отвода	м ²	134844,66