



ПОСТАНОВЛЕНИЕ

от 21 мая 2020 г № 97

г. Майкоп

О реорганизации памятника природы республиканского значения
«Верховья рек Пшеха и Пшехашха»

В соответствии с Федеральным законом «Об особо охраняемых природных территориях», Законом Республики Адыгея «О регулировании отдельных вопросов в сфере создания и обеспечения охраны особо охраняемых природных территорий республиканского и местного значения» Кабинет Министров Республики Адыгея

п о с т а н о в л я е т :

1. Реорганизовать памятник природы республиканского значения «Верховья рек Пшеха и Пшехашха» в природный парк Республики Адыгея «Горная Адыгея» (далее – природный парк).

2. Установить официальное наименование природного парка:

1) на русском языке – природный парк Республики Адыгея «Горная Адыгея»;

2) на адыгейском языке – Адыгэ Республикэм ичӀыопс паркэу «Къушъхьэльэ Адыгеир».

3. Утвердить Положение о природном парке Республики Адыгея «Горная Адыгея» согласно приложению.

4. Настоящее постановление вступает в силу со дня его официального опубликования.

Премьер-министр
Республики Адыгея

Handwritten signature of A. Narolin in black ink.

А. Наролин

Положение
о природном парке Республики Адыгея «Горная Адыгея»

I. Общие положения

1. Настоящее Положение определяет задачи, зонирование и режим особой охраны и использования территории природного парка Республики Адыгея «Горная Адыгея» (далее – природный парк).

2. Природный парк является особо охраняемой природной территорией регионального значения, которая включает в себя природные комплексы и объекты, имеющие значительную экологическую и эстетическую ценность, и предназначена для использования в природоохранных, просветительских и рекреационных целях.

3. Сведения о границах природного парка приведены в приложении к Положению.

II. Задачи природного парка

На природный парк возлагается выполнение следующих задач:

- 1) сохранение природной среды, природных ландшафтов;
- 2) создание условий для отдыха, сохранение рекреационных ресурсов;
- 3) разработка и внедрение эффективных методов охраны природы, поддержание экологического баланса в условиях рекреационного использования территории.

III. Управление природным парком

1. Управление природным парком осуществляется государственным казенным учреждением Республики Адыгея «Природный парк «Горная Адыгея» (далее – учреждение).

2. Земельные участки (лесные участки) в границах природного парка предоставляются учреждению в постоянное (бессрочное) пользование в соответствии с законодательством Российской Федерации.

3. В границах природного парка также могут находиться участки иных собственников, пользователей и арендаторов.

IV. Режим особой охраны территории природного
парка и обеспечение его соблюдения

1. На территории природного парка выделяются три функциональные зоны, выполняющие взаимодополняющие функции сохранения, развития и материально-технического обеспечения деятельности природного парка:

1) природоохранная зона – зона строгой охраны природных комплексов и объектов, позволяющая сохранять биологическое разнообразие и вести наблюдение за наименее нарушенными экосистемами, проводить исследования и иную деятельность, не приводящую к серьезным нарушениям в природных комплексах;

2) рекреационная зона – зона, предназначенная для отдыха, туризма, занятий физической культурой и спортом и иными видами рекреационной деятельности;

3) зона хозяйственного назначения – зона, в пределах которой осуществляется хозяйственная деятельность, включая строительство и размещение линейных объектов и гидротехнических сооружений.

2. Границы функциональных зон утверждаются приказом Управления по охране окружающей среды и природным ресурсам Республики Адыгея.

3. На территории природного парка запрещается:

1) деятельность, влекущая за собой изменение исторически сложившегося природного ландшафта, снижение или уничтожение экологических, эстетических и рекреационных качеств природного парка, нарушение режима содержания памятников истории и культуры;

2) геологическое изучение недр и разработка месторождений полезных ископаемых, за исключением подземных и поверхностных вод, используемых для целей питьевого и хозяйственно-бытового водоснабжения населения или технологического обеспечения водой объектов промышленного или сельскохозяйственного назначения, геологическое изучение и разработка которых допускается в зоне хозяйственного назначения, а также за исключением разработки разведанных месторождений общераспространенных полезных ископаемых на участках недр местного значения в зоне хозяйственного назначения;

3) деятельность, влекущая за собой изменение гидрологического режима (за исключением строительства линейных объектов и гидротехнических сооружений в зоне хозяйственного назначения);

4) проведение выборочных и сплошных рубок лесных насаждений, за исключением санитарно-оздоровительных мероприятий, связанных с вырубкой погибших и поврежденных лесных насаждений, а также строительства и размещения линейных объектов и гидротехнических сооружений в зоне хозяйственного назначения;

5) охота и иные виды пользования объектами животного мира, связанные с изъятием их из естественной среды обитания, а также деятельность, влекущая за собой нарушение условий обитания (произрастания) объектов растительного и животного мира;

6) вывоз предметов, имеющих историко-культурную ценность;

7) применение минеральных удобрений и химических средств защиты растений;

8) нанесение надписей на скалах и камнях, повреждение растущих деревьев и кустарников;

9) повреждение и уничтожение аншлагов, а также искусственных сооружений, предназначенных для отдыха и обеспечения безопасности посетителей;

10) возведение объектов капитального строительства, за исключением строительства и размещения линейных объектов и гидротехнических сооружений в зоне хозяйственного назначения;

11) применение солей в качестве противогололедных средств;

12) сжигание сухих листьев и травы, в том числе весенние палы; разведение костров вне специально отведенных для этого мест;

13) использование земель для садоводства и огородничества;

14) самовольные посадки деревьев и кустарников, а также другие самовольные действия граждан, направленные на обустройство отдельных участков природного парка;

15) размещение рекламных и информационных щитов, не связанных с функционированием природного парка и проведением мероприятий по охране и защите лесов;

16) проезд и стоянка автотранспортных средств вне существующих дорог и специально предусмотренных для этого мест (кроме случаев, связанных с охраной, обеспечением режима и выполнением задач природного парка, проведением биотехнических и лесохозяйственных мероприятий, мероприятий по охране, защите и воспроизводству лесов);

17) загрязнение почв, замусоривание территории, захоронение мусора, устройство снегосвалок;

18) иная деятельность, влекущая за собой снижение экологической, эстетической, культурной и рекреационной ценности территории природного парка.

4. На территории природного парка разрешается:

1) в рекреационной зоне – возведение некапитальных строений, сооружений на лесных участках и осуществление их благоустройства в соответствии с частью 2 статьи 41 Лесного кодекса Российской Федерации;

2) в зоне хозяйственного назначения:

а) сбор орехов, грибов, ягод, растений с учетом срока их созревания для собственных нужд;

б) строительство, реконструкция линейных объектов и гидротехнических сооружений при условии наличия проекта строительства и положительного заключения государственной экологической экспертизы, а также их эксплуатация и капитальный ремонт.

V. Научно-исследовательская деятельность на территории природного парка

1. Научно-исследовательская деятельность на территории природного парка направлена на разработку и внедрение научных методов сохранения биологического разнообразия и природных комплексов, а также оценку и прогноз экологической обстановки.

2. Научно-исследовательская деятельность на территории природного парка имеет прикладной характер, результаты научных разработок являются основанием для принятия управленческих решений.

3. Учреждением для рассмотрения вопросов научной, природоохранной, рекреационной, туристической, просветительской и хозяйственной деятельности может быть организован научно-технический совет, в состав которого могут входить представители общественных объединений, инициативных групп граждан.

4. Научно-исследовательская деятельность на территории функциональных зон природного парка осуществляется методами, не противоречащими установленному режиму охраны парков, и проводится:

1) штатными сотрудниками учреждения в соответствии с планами научно-исследовательской работы, которые рассматриваются на научно-техническом совете и утверждаются руководителем учреждения;

2) научно-исследовательскими учреждениями и образовательными организациями высшего образования соответствующего профиля, в том числе зарубежными, отдельными специалистами (в том числе иностранными) на основании договоров, заключенных с руководителем учреждения.

VI. Деятельность в рекреационной зоне

1. Деятельность в рекреационной зоне направлена на организацию регулируемого туризма и отдыха в природных условиях.

2. Для осуществления деятельности в рекреационной зоне в целях организации отдыха, туризма, физкультурно-оздоровительной и спортивной деятельности могут организовываться туристические станции, туристические тропы и трассы, культурные мероприятия, пешеходные, велосипедные и лыжные прогулки, конные прогулки, занятия изобразительным искусством, познавательные и экологические экскурсии, спортивные соревнования по отдельным видам спорта, специфика которых соответствует проведению соревнований в лесу, физкультурно-спортивные фестивали и тренировочные сборы, а также другие виды организации рекреационной деятельности.

3. Лимиты посещения гражданами природного парка определяются учреждением на основе научно обоснованных предельно допустимых рекреационных нагрузок на природные комплексы и объекты.

VII. Деятельность в хозяйственной зоне

1. Деятельность в хозяйственной зоне направлена на выполнение мероприятий по уходу за природными объектами и их восстановлению, а также на организацию регулируемого туризма и отдыха в природных условиях.

2. В хозяйственной зоне допускается деятельность, предусматривающая проведение работ по строительству, реконструкции линейных объектов и гидротехнических сооружений при условии наличия проекта строительства и положительного заключения государственной экологической экспертизы, а также их эксплуатация и капитальный ремонт.

VIII. Охрана территории природного парка

1. Охрана территории природного парка обеспечивается учреждением.

2. Проведение мероприятий по использованию, охране, защите и воспроизводству лесов в границах природного парка осуществляется в соответствии с лесохозяйственным регламентом Майкопского лесничества с учетом ограничений, установленных настоящим Положением.

3. К охране территории природного парка могут привлекаться общественные инспекции, а также специально уполномоченные государственные органы в области охраны окружающей природной среды и государственного экологического надзора, правоохранительные органы в порядке, установленном законодательством Российской Федерации.

Приложение
к Положению о природном
парке Республики Адыгея
«Горная Адыгея»

Сведения
о границах природного парка Республики Адыгея «Горная Адыгея»

Описание местоположения границ
природного парка Республики Адыгея «Горная Адыгея»

Раздел 1

№ п/п	Характеристики объекта	Описание характеристик
1	2	3
1	Местоположение объекта	<p>Территория природного парка Республики Адыгея «Горная Адыгея» расположена в пределах кварталов 41, 43, 44, 45, 46, 47, 48, 49, 50, 51, 52, 53, 54 Цицинского участкового лесничества Майкопского лесничества Управления лесами Республики Адыгея.</p> <p>Северная часть начинается от места впадения безымянного ручья в реку Пшеху (место пересечения северной квартальной просеки 41 квартала с безымянным ручьем), далее граница проходит на юго-восток между 41 и 39, 42 кварталами до границы с территорией Кавказского государственного природного биосферного заповедника им. Х.Г. Шапошникова.</p> <p>Восточная часть (45, 48, 50, 52, 54 кварталы) граничит с территорией Кавказского государственного природного биосферного заповедника им. Х.Г. Шапошникова.</p> <p>Южная часть (51, 53, 54 кварталы) граничит с территорией Кавказского государственного природного биосферного заповедника им. Х.Г. Шапошникова.</p> <p>Западная граница (51, 49, 46, 43 кварталы) проходит по административной границе Республики Адыгея и Апшеронского района Краснодарского края с юга на север и доходит до 40 квартала, затем поворачивает на восток и идет между 40 и 43 кварталами до реки Пшеха, далее по восточному берегу реки Пшеха идет вниз по течению на северо-запад до исходной точки определения границы северной части данного участка</p>
2	Площадь объекта ± величина погрешности определения площади (Р +/- Дельта Р)	57696947±132927 квадратных метров; 5769,6947±13,2927 га

						(Mt), М	
1	2	3	4	5	6	7	8
1	—	—	359315,05	2203355,01	картометрический метод	5,00	—
2	—	—	359618,66	2203731,17	картометрический метод	5,00	—
3	—	—	359879,97	2204054,99	картометрический метод	5,00	—
4	—	—	361460,02	2206470,01	картометрический метод	5,00	—
5	—	—	361699,99	2206709,99	картометрический метод	5,00	—
6	—	—	361994,95	2206600,00	картометрический метод	5,00	—
7	—	—	362034,71	2206496,66	картометрический метод	5,00	—
8	—	—	362044,99	2206469,99	картометрический метод	5,00	—
9	—	—	362040,00	2206334,98	картометрический метод	5,00	—
10	—	—	362089,95	2206160,00	картометрический метод	5,00	—
11	—	—	362127,49	2206085,00	картометрический метод	5,00	—
12	—	—	362164,99	2206010,00	картометрический метод	5,00	—
13	362635,00	2205500,00	362635,00	2205499,99	картометрический метод	5,00	—
14	363145,00	2205010,00	363145,03	2205010,01	картометрический метод	5,00	—
15	363240,00	2204955,00	363240,03	2204955,00	картометрический метод	5,00	—
16	363395,00	2204930,00	363394,99	2204929,99	картометрический метод	5,00	—
17	363685,00	2204930,00	363685,00	2204929,99	картометрический метод	5,00	—
18	—	—	363893,12	2204973,81	картометрический метод	5,00	—
19	364065,00	2205010,00	364065,00	2205010,00	картометрический метод	5,00	—
20	—	—	364456,52	2205084,01	картометрический метод	5,00	—
21	364700,00	2205130,00	364700,00	2205130,02	картометрический метод	5,00	—

22	364855,00	2205095,00	364855,00	2205094,99	картометрический метод	5,00	—
23	365225,00	2204985,00	365224,99	2204985,01	картометрический метод	5,00	—
24	—	—	365316,77	2204979,60	картометрический метод	5,00	—
25	—	—	365480,01	2204969,98	картометрический метод	5,00	—
26	365480,00	2204970,00	365480,00	2204970,00	картометрический метод	5,00	—
27	—	—	365503,56	2204975,98	картометрический метод	5,00	—
28	—	—	365491,12	2205039,79	картометрический метод	5,00	—
29	—	—	365476,40	2205053,81	картометрический метод	5,00	—
30	—	—	365454,67	2205141,44	картометрический метод	5,00	—
31	—	—	365444,16	2205196,82	картометрический метод	5,00	—
32	—	—	365428,03	2205226,96	картометрический метод	5,00	—
33	—	—	365418,92	2205248,69	картометрический метод	5,00	—
34	—	—	365421,45	2205285,77	картометрический метод	5,00	—
35	—	—	365453,97	2205342,63	картометрический метод	5,00	—
36	—	—	365490,42	2205396,60	картометрический метод	5,00	—
37	—	—	365538,09	2205459,69	картометрический метод	5,00	—
38	—	—	365564,03	2205501,05	картометрический метод	5,00	—
39	—	—	365583,66	2205556,43	картометрический метод	5,00	—
40	—	—	365594,95	2205608,53	картометрический метод	5,00	—
41	—	—	365599,78	2205681,91	картометрический метод	5,00	—
42	—	—	365594,95	2205739,13	картометрический метод	5,00	—
43	—	—	365577,35	2205802,49	картометрический метод	5,00	—

44	—	—	365560,52	2205831,93	картометрический метод	5,00	—
45	—	—	365520,57	2205964,42	картометрический метод	5,00	—
46	—	—	365477,10	2206061,86	картометрический метод	5,00	—
47	—	—	365451,87	2206090,60	картометрический метод	5,00	—
48	—	—	365423,31	2206115,99	картометрический метод	5,00	—
49	—	—	365407,00	2206147,39	картометрический метод	5,00	—
50	—	—	365422,43	2206170,52	картометрический метод	5,00	—
51	—	—	365442,75	2206210,48	картометрический метод	5,00	—
52	—	—	365435,74	2206266,56	картометрический метод	5,00	—
53	—	—	365407,70	2206335,26	картометрический метод	5,00	—
54	—	—	365376,16	2206375,91	картометрический метод	5,00	—
55	—	—	365331,89	2206427,55	картометрический метод	5,00	—
56	—	—	365350,92	2206891,16	картометрический метод	5,00	—
57	—	—	365393,27	2206922,45	картометрический метод	5,00	—
58	—	—	365476,40	2206960,56	картометрический метод	5,00	—
59	—	—	365547,20	2206971,77	картометрический метод	5,00	—
60	—	—	365564,73	2206989,30	картометрический метод	5,00	—
61	—	—	365573,84	2207041,87	картометрический метод	5,00	—
62	—	—	365661,47	2207146,32	картометрический метод	5,00	—
63	—	—	365668,48	2207164,55	картометрический метод	5,00	—
64	—	—	365691,61	2207168,76	картометрический метод	5,00	—
65	—	—	365716,15	2207149,13	картометрический метод	5,00	—

66	—	—	365767,08	2207150,31	картометрический метод	5,00	—
67	—	—	365842,54	2207126,06	картометрический метод	5,00	—
68	—	—	365914,09	2207103,06	картометрический метод	5,00	—
69	—	—	365935,09	2207091,51	картометрический метод	5,00	—
70	—	—	365968,69	2207057,91	картометрический метод	5,00	—
71	—	—	365990,74	2207042,16	картометрический метод	5,00	—
72	—	—	366004,39	2207042,16	картометрический метод	5,00	—
73	—	—	366021,19	2207053,71	картометрический метод	5,00	—
74	—	—	366039,04	2207070,51	картометрический метод	5,00	—
75	—	—	366082,09	2207078,91	картометрический метод	5,00	—
76	—	—	366135,64	2207084,16	картометрический метод	5,00	—
77	—	—	366155,59	2207092,56	картометрический метод	5,00	—
78	—	—	366186,05	2207112,51	картометрический метод	5,00	—
79	—	—	366249,05	2207111,46	картометрический метод	5,00	—
80	—	—	366270,05	2207087,31	картометрический метод	5,00	—
81	—	—	366296,30	2207047,41	картометрический метод	5,00	—
82	—	—	366315,20	2207040,06	картометрический метод	5,00	—
83	—	—	366365,60	2207061,06	картометрический метод	5,00	—
84	—	—	366379,25	2207060,01	картометрический метод	5,00	—
85	—	—	366395,00	2207044,26	картометрический метод	5,00	—
86	—	—	366406,55	2207013,81	картометрический метод	5,00	—
87	—	—	366413,90	2206978,10	картометрический метод	5,00	—

88	—	—	366411,80	2206960,25	картометрический метод	5,00	—
89	—	—	366391,85	2206923,50	картометрический метод	5,00	—
90	—	—	366406,55	2206902,50	картометрический метод	5,00	—
91	—	—	366528,36	2206837,40	картометрический метод	5,00	—
92	—	—	366576,66	2206830,05	картометрический метод	5,00	—
93	—	—	366622,86	2206836,35	картометрический метод	5,00	—
94	—	—	366639,66	2206824,80	картометрический метод	5,00	—
95	—	—	366697,41	2206757,60	картометрический метод	5,00	—
96	—	—	366739,41	2206748,15	картометрический метод	5,00	—
97	—	—	366783,51	2206729,25	картометрический метод	5,00	—
98	—	—	366795,06	2206704,05	картометрический метод	5,00	—
99	—	—	366806,61	2206684,10	картометрический метод	5,00	—
100	—	—	366829,71	2206683,05	картометрический метод	5,00	—
101	—	—	366867,51	2206685,15	картометрический метод	5,00	—
102	—	—	366913,72	2206629,49	картометрический метод	5,00	—
103	—	—	366942,07	2206629,49	картометрический метод	5,00	—
104	—	—	367019,77	2206643,14	картометрический метод	5,00	—
105	—	—	367041,82	2206638,94	картометрический метод	5,00	—
106	—	—	367075,42	2206614,79	картометрический метод	5,00	—
107	—	—	367113,22	2206602,19	картометрический метод	5,00	—
108	—	—	367149,97	2206606,39	картометрический метод	5,00	—
109	—	—	367193,02	2206620,04	картометрический метод	5,00	—

110	—	—	367231,88	2206614,79	картометрический метод	5,00	—
111	—	—	367282,28	2206579,09	картометрический метод	5,00	—
112	—	—	367329,53	2206549,69	картометрический метод	5,00	—
113	—	—	367386,23	2206551,79	картометрический метод	5,00	—
114	—	—	367412,48	2206544,44	картометрический метод	5,00	—
115	—	—	367424,03	2206520,29	картометрический метод	5,00	—
116	—	—	367450,28	2206448,89	картометрический метод	5,00	—
117	—	—	367468,13	2206445,74	картометрический метод	5,00	—
118	—	—	367512,23	2206453,09	картометрический метод	5,00	—
119	—	—	367560,53	2206464,64	картометрический метод	5,00	—
120	—	—	367597,29	2206463,59	картометрический метод	5,00	—
121	—	—	367630,89	2206458,34	картометрический метод	5,00	—
122	—	—	367645,59	2206442,59	картометрический метод	5,00	—
123	—	—	367645,59	2206396,39	картометрический метод	5,00	—
124	—	—	367641,39	2206372,24	картометрический метод	5,00	—
125	—	—	367657,14	2206351,24	картометрический метод	5,00	—
126	—	—	367711,74	2206334,44	картометрический метод	5,00	—
127	—	—	367732,74	2206303,99	картометрический метод	5,00	—
128	—	—	367732,74	2206270,38	картометрический метод	5,00	—
129	—	—	367745,34	2206256,73	картометрический метод	5,00	—
130	—	—	367775,79	2206245,18	картометрический метод	5,00	—
131	—	—	367812,54	2206217,88	картометрический метод	5,00	—

132	—	—	367808,34	2206259,88	картометрический метод	5,00	—
133	—	—	367865,04	2206400,59	картометрический метод	5,00	—
134	—	—	367911,24	2206538,14	картометрический метод	5,00	—
135	—	—	367893,64	2206565,18	картометрический метод	5,00	—
136	—	—	366875,62	2207655,96	картометрический метод	5,00	—
137	—	—	366140,96	2208281,96	картометрический метод	5,00	—
138	—	—	366077,71	2208338,15	картометрический метод	5,00	—
139	—	—	365981,83	2208429,17	картометрический метод	5,00	—
140	—	—	365960,10	2208399,03	картометрический метод	5,00	—
141	—	—	365929,96	2208431,98	картометрический метод	5,00	—
142	—	—	365905,42	2208474,74	картометрический метод	5,00	—
143	—	—	365871,07	2208516,10	картометрический метод	5,00	—
144	—	—	365842,33	2208535,73	картометрический метод	5,00	—
145	—	—	365813,59	2208575,69	картометрический метод	5,00	—
146	—	—	365770,83	2208628,96	картометрический метод	5,00	—
147	—	—	365726,66	2208664,01	картометрический метод	5,00	—
148	—	—	365675,49	2208689,25	картометрический метод	5,00	—
149	—	—	365639,04	2208699,06	картометрический метод	5,00	—
150	—	—	365614,50	2208767,76	картометрический метод	5,00	—
151	—	—	365603,99	2208814,73	картометрический метод	5,00	—
152	—	—	365578,05	2208845,57	картометрический метод	5,00	—
153	—	—	365555,62	2208851,88	картометрический метод	5,00	—

154	—	—	365524,77	2208845,57	картометрический метод	5,00	—
155	—	—	365505,85	2208824,54	картометрический метод	5,00	—
156	—	—	365287,83	2209011,01	картометрический метод	5,00	—
157	—	—	365087,54	2209889,42	картометрический метод	5,00	—
158	—	—	365077,88	2209937,57	картометрический метод	5,00	—
159	365062,61	2209961,57	365062,61	2209961,57	картометрический метод	5,00	—
160	365034,73	2209982,69	365034,73	2209982,69	картометрический метод	5,00	—
161	365025,43	2210016,49	365025,43	2210016,49	картометрический метод	5,00	—
162	365031,35	2210068,89	365031,35	2210068,89	картометрический метод	5,00	—
163	365020,36	2210092,55	365020,36	2210092,55	картометрический метод	5,00	—
164	364995,01	2210104,38	364995,01	2210104,38	картометрический метод	5,00	—
165	364958,67	2210100,15	364958,67	2210100,15	картометрический метод	5,00	—
166	364924,87	2210089,17	364924,87	2210089,17	картометрический метод	5,00	—
167	364886,00	2210101,00	364886,00	2210101,00	картометрический метод	5,00	—
168	364859,81	2210113,67	364859,81	2210113,67	картометрический метод	5,00	—
169	364842,91	2210111,98	364842,91	2210111,98	картометрический метод	5,00	—
170	364828,54	2210076,49	364828,54	2210076,49	картометрический метод	5,00	—
171	364793,05	2210032,55	364793,05	2210032,55	картометрический метод	5,00	—
172	364788,83	2210010,58	364788,83	2210010,58	картометрический метод	5,00	—
173	364793,05	2209977,62	364793,05	2209977,62	картометрический метод	5,00	—
174	364820,94	2209886,36	364820,94	2209886,36	картометрический метод	5,00	—
175	364835,30	2209809,46	364835,30	2209809,46	картометрический метод	5,00	—

176	364820,94	2209765,52	364820,94	2209765,52	картометрический метод	5,00	—
177	364791,36	2209737,64	364791,36	2209737,64	картометрический метод	5,00	—
178	364760,94	2209730,88	364760,94	2209730,88	картометрический метод	5,00	—
179	364725,45	2209741,02	364725,45	2209741,02	картометрический метод	5,00	—
180	364668,83	2209768,90	364668,83	2209768,90	картометрический метод	5,00	—
181	364662,92	2209802,70	364662,92	2209802,70	картометрический метод	5,00	—
182	364681,51	2209852,56	364681,51	2209852,56	картометрический метод	5,00	—
183	364685,73	2209882,98	364685,73	2209882,98	картометрический метод	5,00	—
184	364678,97	2209935,37	364678,97	2209935,37	картометрический метод	5,00	—
185	364644,33	2209981,00	364644,33	2209981,00	картометрический метод	5,00	—
186	364602,92	2210009,73	364602,92	2210009,73	картометрический метод	5,00	—
187	364572,50	2210008,04	364572,50	2210008,04	картометрический метод	5,00	—
188	364532,78	2210027,48	364532,78	2210027,48	картометрический метод	5,00	—
189	364515,88	2210016,49	364515,88	2210016,49	картометрический метод	5,00	—
190	364518,42	2209991,99	364518,42	2209991,99	картометрический метод	5,00	—
191	364511,66	2209973,40	364511,66	2209973,40	картометрический метод	5,00	—
192	364476,17	2209975,93	364476,17	2209975,93	картометрический метод	5,00	—
193	364460,96	2209955,65	364460,96	2209955,65	картометрический метод	5,00	—
194	364440,68	2209897,35	364440,68	2209897,35	картометрический метод	5,00	—
195	364425,47	2209888,90	364425,47	2209888,90	картометрический метод	5,00	—
196	364411,95	2209895,66	364411,95	2209895,66	картометрический метод	5,00	—
197	364404,34	2209921,01	364404,34	2209921,01	картометрический метод	5,00	—

198	364411,95	2209974,24	364411,95	2209974,24	картометрический метод	5,00	—
199	364411,95	2210027,48	364411,95	2210027,48	картометрический метод	5,00	—
200	364402,65	2210080,72	364402,65	2210080,72	картометрический метод	5,00	—
201	364380,68	2210101,84	364380,68	2210101,84	картометрический метод	5,00	—
202	364340,96	2210095,93	364340,96	2210095,93	картометрический метод	5,00	—
203	364320,68	2210079,87	364320,68	2210079,87	картометрический метод	5,00	—
204	364303,78	2210083,25	364303,78	2210083,25	картометрический метод	5,00	—
205	364276,74	2210100,15	364276,74	2210100,15	картометрический метод	5,00	—
206	364226,04	2210102,69	364226,04	2210102,69	картометрический метод	5,00	—
207	364209,98	2210090,86	364209,98	2210090,86	картометрический метод	5,00	—
208	364192,24	2210047,76	364192,24	2210047,76	картометрический метод	5,00	—
209	364182,94	2209980,16	364182,94	2209980,16	картометрический метод	5,00	—
210	364177,87	2209948,05	364177,87	2209948,05	картометрический метод	5,00	—
211	364166,89	2209941,29	364166,89	2209941,29	картометрический метод	5,00	—
212	364120,41	2209975,93	364120,41	2209975,93	картометрический метод	5,00	—
213	364093,37	2210000,44	364093,37	2210000,44	картометрический метод	5,00	—
214	364066,33	2210038,47	364066,33	2210038,47	картометрический метод	5,00	—
215	364026,62	2210053,68	364026,62	2210053,68	картометрический метод	5,00	—
216	363958,07	2210066,82	363958,07	2210066,82	картометрический метод	5,00	—
217	363905,68	2210066,82	363905,68	2210066,82	картометрический метод	5,00	—
218	363872,72	2210060,06	363872,72	2210060,06	картометрический метод	5,00	—
219	363865,12	2210050,77	363865,12	2210050,77	картометрический метод	5,00	—

220	363872,72	2210031,33	363872,72	2210031,33	картометрический метод	5,00	—
221	363956,38	2209918,94	363956,38	2209918,94	картометрический метод	5,00	—
222	363961,45	2209882,61	363961,45	2209882,61	картометрический метод	5,00	—
223	363946,24	2209847,12	363946,24	2209847,12	картометрический метод	5,00	—
224	363906,52	2209814,16	363906,52	2209814,16	картометрический метод	5,00	—
225	363880,33	2209801,49	363880,33	2209801,49	картометрический метод	5,00	—
226	363857,51	2209779,51	363857,51	2209779,51	картометрический метод	5,00	—
227	363806,81	2209759,23	363806,81	2209759,23	картометрический метод	5,00	—
228	363762,02	2209739,80	363762,02	2209739,80	картометрический метод	5,00	—
229	363724,00	2209710,22	363724,00	2209710,22	картометрический метод	5,00	—
230	363678,89	2209664,64	363678,89	2209664,64	картометрический метод	5,00	—
231	363662,84	2209663,80	363662,84	2209663,80	картометрический метод	5,00	—
232	363645,09	2209681,54	363645,09	2209681,54	картометрический метод	5,00	—
233	363636,11	2209707,69	363636,11	2209707,69	картометрический метод	5,00	—
234	363609,07	2209733,04	363609,07	2209733,04	картометрический метод	5,00	—
235	363579,50	2209750,78	363579,50	2209750,78	картометрический метод	5,00	—
236	363569,36	2209778,67	363569,36	2209778,67	картометрический метод	5,00	—
237	363554,15	2209792,19	363554,15	2209792,19	картометрический метод	5,00	—
238	363531,33	2209806,56	363531,33	2209806,56	картометрический метод	5,00	—
239	363535,56	2209843,74	363535,56	2209843,74	картометрический метод	5,00	—
240	363587,10	2209892,75	363587,10	2209892,75	картометрический метод	5,00	—
241	363595,55	2209918,94	363595,55	2209918,94	картометрический метод	5,00	—

242	363584,57	2209962,04	363584,57	2209962,04	картометрический метод	5,00	—
243	363538,09	2210021,19	363538,09	2210021,19	картометрический метод	5,00	—
244	363510,21	2210067,67	363510,21	2210067,67	картометрический метод	5,00	—
245	363484,86	2210082,03	363484,86	2210082,03	картометрический метод	5,00	—
246	363463,73	2210071,89	363463,73	2210071,89	картометрический метод	5,00	—
247	363421,48	2210021,19	363421,48	2210021,19	картометрический метод	5,00	—
248	363398,66	2210013,59	363398,66	2210013,59	картометрический метод	5,00	—
249	363361,48	2210013,59	363361,48	2210013,59	картометрический метод	5,00	—
250	363350,50	2209961,19	363350,50	2209961,19	картометрический метод	5,00	—
251	363334,44	2209951,90	363334,44	2209951,90	картометрический метод	5,00	—
252	363314,16	2209968,80	363314,16	2209968,80	картометрический метод	5,00	—
253	363311,63	2210000,91	363311,63	2210000,91	картометрический метод	5,00	—
254	363320,92	2210080,34	363320,92	2210080,34	картометрический метод	5,00	—
255	363310,78	2210142,03	363310,78	2210142,03	картометрический метод	5,00	—
256	363297,26	2210189,35	363297,26	2210189,35	картометрический метод	5,00	—
257	363304,02	2210207,94	363304,02	2210207,94	картометрический метод	5,00	—
258	363303,18	2210232,45	363303,18	2210232,45	картометрический метод	5,00	—
259	363287,12	2210240,90	363287,12	2210240,90	картометрический метод	5,00	—
260	363255,85	2210235,83	363255,85	2210235,83	картометрический метод	5,00	—
261	363246,56	2210246,81	363246,56	2210246,81	картометрический метод	5,00	—
262	363250,78	2210280,61	363250,78	2210280,61	картометрический метод	5,00	—
263	363269,37	2210331,31	363269,37	2210331,31	картометрический метод	5,00	—

264	363275,29	2210372,72	363275,29	2210372,72	картометрический метод	5,00	—
265	363262,61	2210382,86	363262,61	2210382,86	картометрический метод	5,00	—
266	363243,18	2210373,57	363243,18	2210373,57	картометрический метод	5,00	—
267	363161,21	2210311,03	363161,21	2210311,03	картометрический метод	5,00	—
268	363142,62	2210311,88	363142,62	2210311,88	картометрический метод	5,00	—
269	363125,72	2210329,62	363125,72	2210329,62	картометрический метод	5,00	—
270	363103,75	2210405,68	363103,75	2210405,68	картометрический метод	5,00	—
271	363070,79	2210433,56	363070,79	2210433,56	картометрический метод	5,00	—
272	362992,21	2210432,72	362992,21	2210432,72	картометрический метод	5,00	—
273	362969,39	2210451,31	362969,39	2210451,31	картометрический метод	5,00	—
274	362956,72	2210496,09	362956,72	2210496,09	картометрический метод	5,00	—
275	362959,25	2210569,61	362959,25	2210569,61	картометрический метод	5,00	—
276	362944,89	2210592,43	362944,89	2210592,43	картометрический метод	5,00	—
277	362832,50	2210637,21	362832,50	2210637,21	картометрический метод	5,00	—
278	362754,76	2210649,89	362754,76	2210649,89	картометрический метод	5,00	—
279	362644,90	2210653,27	362644,90	2210653,27	картометрический метод	5,00	—
280	362563,78	2210659,18	362563,78	2210659,18	картометрический метод	5,00	—
281	362485,19	2210667,63	362485,19	2210667,63	картометрический метод	5,00	—
282	362460,69	2210653,27	362460,69	2210653,27	картометрический метод	5,00	—
283	362444,63	2210629,61	362444,63	2210629,61	картометрический метод	5,00	—
284	362450,55	2210589,89	362450,55	2210589,89	картометрический метод	5,00	—
285	362481,81	2210545,95	362481,81	2210545,95	картометрический метод	5,00	—

286	362540,12	2210500,32	362540,12	2210500,32	картометрический метод	5,00	—
287	362538,43	2210471,59	362538,43	2210471,59	картометрический метод	5,00	—
288	362521,53	2210447,08	362521,53	2210447,08	картометрический метод	5,00	—
289	362499,56	2210445,39	362499,56	2210445,39	картометрический метод	5,00	—
290	362422,01	2210496,24	362422,01	2210496,24	картометрический метод	5,00	—
291	362397,22	2210520,56	362397,22	2210520,56	картометрический метод	5,00	—
292	362375,70	2210576,69	362375,70	2210576,69	картометрический метод	5,00	—
293	362359,80	2210587,81	362359,80	2210587,81	картометрический метод	5,00	—
294	362337,03	2210581,60	362337,03	2210581,60	картометрический метод	5,00	—
295	362319,97	2210561,23	362319,97	2210561,23	картометрический метод	5,00	—
296	362295,65	2210512,07	362295,65	2210512,07	картометрический метод	5,00	—
297	362284,88	2210481,44	362284,88	2210481,44	картометрический метод	5,00	—
298	362261,71	2210474,82	362261,71	2210474,82	картометрический метод	5,00	—
299	362240,60	2210520,35	362240,60	2210520,35	картометрический метод	5,00	—
300	362221,98	2210533,18	362221,98	2210533,18	картометрический метод	5,00	—
301	362198,39	2210533,18	362198,39	2210533,18	картометрический метод	5,00	—
302	362171,37	2210523,70	362171,37	2210523,70	картометрический метод	5,00	—
303	362139,76	2210518,57	362139,76	2210518,57	картометрический метод	5,00	—
304	362122,67	2210526,26	362122,67	2210526,26	картометрический метод	5,00	—
305	362103,19	2210527,38	362103,19	2210527,38	картометрический метод	5,00	—
306	362079,19	2210493,86	362079,19	2210493,86	картометрический метод	5,00	—
307	362059,70	2210425,18	362059,70	2210425,18	картометрический метод	5,00	—

308	362057,26	2210392,05	362057,26	2210392,05	картометрический метод	5,00	—
309	362038,22	2210375,91	362038,22	2210375,91	картометрический метод	5,00	—
310	361996,00	2210372,59	361996,00	2210372,59	картометрический метод	5,00	—
311	361978,26	2210359,56	361978,26	2210359,56	картометрический метод	5,00	—
312	361934,75	2210353,97	361934,75	2210353,97	картометрический метод	5,00	—
313	361898,74	2210331,62	361898,74	2210331,62	картометрический метод	5,00	—
314	361879,29	2210327,07	361879,29	2210327,07	картометрический метод	5,00	—
315	361863,15	2210336,17	361863,15	2210336,17	картометрический метод	5,00	—
316	361870,19	2210363,90	361870,19	2210363,90	картометрический метод	5,00	—
317	361890,27	2210402,70	361890,27	2210402,70	картометрический метод	5,00	—
318	361894,50	2210453,46	361894,50	2210453,46	картометрический метод	5,00	—
319	361902,12	2210483,07	361902,12	2210483,07	картометрический метод	5,00	—
320	361897,04	2210530,45	361897,04	2210530,45	картометрический метод	5,00	—
321	361885,20	2210546,53	361885,20	2210546,53	картометрический метод	5,00	—
322	361774,37	2210540,60	361774,37	2210540,60	картометрический метод	5,00	—
323	361752,65	2210548,49	361752,65	2210548,49	картометрический метод	5,00	—
324	361747,27	2210560,91	361747,27	2210560,91	картометрический метод	5,00	—
325	361755,96	2210577,46	361755,96	2210577,46	картометрический метод	5,00	—
326	361770,44	2210589,46	361770,44	2210589,46	картометрический метод	5,00	—
327	361797,21	2210595,59	361797,21	2210595,59	картометрический метод	5,00	—
328	361839,14	2210598,57	361839,14	2210598,57	картометрический метод	5,00	—
329	361880,95	2210594,02	361880,95	2210594,02	картометрический метод	5,00	—

330	361907,20	2210581,21	361907,20	2210581,21	картометрический метод	5,00	—
331	361932,58	2210563,45	361932,58	2210563,45	картометрический метод	5,00	—
332	361951,19	2210529,60	361951,19	2210529,60	картометрический метод	5,00	—
333	361961,24	2210525,31	361961,24	2210525,31	картометрический метод	5,00	—
334	361977,79	2210525,31	361977,79	2210525,31	картометрический метод	5,00	—
335	361990,10	2210521,14	361990,10	2210521,14	картометрический метод	5,00	—
336	362011,91	2210499,73	362011,91	2210499,73	картометрический метод	5,00	—
337	362030,71	2210497,46	362030,71	2210497,46	картометрический метод	5,00	—
338	362040,87	2210510,99	362040,87	2210510,99	картометрический метод	5,00	—
339	362040,02	2210539,76	362040,02	2210539,76	картометрический метод	5,00	—
340	362023,95	2210564,29	362023,95	2210564,29	картометрический метод	5,00	—
341	361985,87	2210588,83	361985,87	2210588,83	картометрический метод	5,00	—
342	361974,03	2210605,75	361974,03	2210605,75	картометрический метод	5,00	—
343	361972,83	2210625,06	361972,83	2210625,06	картометрический метод	5,00	—
344	361974,88	2210644,66	361974,88	2210644,66	картометрический метод	5,00	—
345	361996,87	2210703,04	361996,87	2210703,04	картометрический метод	5,00	—
346	362045,91	2210735,74	362045,91	2210735,74	картометрический метод	5,00	—
347	362102,62	2210774,10	362102,62	2210774,10	картометрический метод	5,00	—
348	362105,16	2210790,18	362105,16	2210790,18	картометрический метод	5,00	—
349	362078,09	2210813,87	362078,09	2210813,87	картометрический метод	5,00	—
350	361974,88	2210870,55	361974,88	2210870,55	картометрический метод	5,00	—
351	361923,99	2210900,69	361923,99	2210900,69	картометрический метод	5,00	—

352	361872,51	2210921,31	361872,51	2210921,31	картометрический метод	5,00	—
353	361848,25	2210925,11	361848,25	2210925,11	картометрический метод	5,00	—
354	361831,05	2210923,85	361831,05	2210923,85	картометрический метод	5,00	—
355	361808,93	2210916,42	361808,93	2210916,42	картометрический метод	5,00	—
356	361779,45	2210911,16	361779,45	2210911,16	картометрический метод	5,00	—
357	361673,69	2210918,77	361673,69	2210918,77	картометрический метод	5,00	—
358	361587,38	2210944,23	361587,38	2210944,23	картометрический метод	5,00	—
359	361543,72	2210901,09	361543,72	2210901,09	картометрический метод	5,00	—
360	361511,63	2210900,57	361511,63	2210900,57	картометрический метод	5,00	—
361	361468,48	2210923,71	361468,48	2210923,71	картометрический метод	5,00	—
362	361467,43	2210960,02	361467,43	2210960,02	картометрический метод	5,00	—
363	361482,16	2210976,33	361482,16	2210976,33	картометрический метод	5,00	—
364	361514,78	2210990,53	361514,78	2210990,53	картометрический метод	5,00	—
365	361528,46	2211006,84	361528,46	2211006,84	картометрический метод	5,00	—
366	361529,51	2211035,78	361529,51	2211035,78	картометрический метод	5,00	—
367	361513,06	2211072,56	361513,06	2211072,56	картометрический метод	5,00	—
368	361495,47	2211088,52	361495,47	2211088,52	картометрический метод	5,00	—
369	361472,19	2211102,31	361472,19	2211102,31	картометрический метод	5,00	—
370	361402,74	2211107,04	361402,74	2211107,04	картометрический метод	5,00	—
371	361336,45	2211102,31	361336,45	2211102,31	картометрический метод	5,00	—
372	361313,34	2211089,38	361313,34	2211089,38	картометрический метод	5,00	—
373	361308,51	2211067,98	361308,51	2211067,98	картометрический метод	5,00	—

374	361336,12	2211025,18	361336,12	2211025,18	картометрический метод	5,00	—
375	361336,12	2211009,31	361336,12	2211009,31	картометрический метод	5,00	—
376	361323,00	2211001,72	361323,00	2211001,72	картометрический метод	5,00	—
377	361296,77	2211000,34	361296,77	2211000,34	картометрический метод	5,00	—
378	361265,02	2210996,19	361265,02	2210996,19	картометрический метод	5,00	—
379	361238,79	2210986,53	361238,79	2210986,53	картометрический метод	5,00	—
380	361220,16	2210974,11	361220,16	2210974,11	картометрический метод	5,00	—
381	361200,14	2210947,88	361200,14	2210947,88	картометрический метод	5,00	—
382	361193,24	2210916,13	361193,24	2210916,13	картометрический метод	5,00	—
383	361196,69	2210900,25	361196,69	2210900,25	картометрический метод	5,00	—
384	361213,95	2210884,38	361213,95	2210884,38	картометрический метод	5,00	—
385	361242,25	2210878,17	361242,25	2210878,17	картометрический метод	5,00	—
386	361271,92	2210866,43	361271,92	2210866,43	картометрический метод	5,00	—
387	361275,38	2210856,08	361275,38	2210856,08	картометрический метод	5,00	—
388	361242,94	2210813,28	361242,94	2210813,28	картометрический метод	5,00	—
389	361211,60	2210777,76	361211,60	2210777,76	картометрический метод	5,00	—
390	361200,31	2210757,52	361200,31	2210757,52	картометрический метод	5,00	—
391	—	—	361194,50	2210681,58	картометрический метод	5,00	—
392	—	—	361194,10	2210676,32	картометрический метод	5,00	—
393	—	—	361188,30	2210642,28	картометрический метод	5,00	—
394	—	—	361177,85	2210632,22	картометрический метод	5,00	—
395	—	—	361167,80	2210632,61	картометрический метод	5,00	—

396	—	—	361156,96	2210650,41	картометрический метод	5,00	—
397	—	—	361143,42	2210674,39	картометрический метод	5,00	—
398	—	—	361129,88	2210677,10	картометрический метод	5,00	—
399	—	—	361122,53	2210665,88	картометрический метод	5,00	—
400	—	—	361110,93	2210631,45	картометрический метод	5,00	—
401	—	—	361094,54	2210626,23	картометрический метод	5,00	—
402	—	—	361089,65	2210643,79	картометрический метод	5,00	—
403	—	—	361086,94	2210713,89	картометрический метод	5,00	—
404	—	—	361089,70	2210801,55	картометрический метод	5,00	—
405	—	—	361073,87	2210872,89	картометрический метод	5,00	—
406	—	—	361073,83	2210904,39	картометрический метод	5,00	—
407	—	—	361065,29	2210913,68	картометрический метод	5,00	—
408	—	—	361022,27	2210926,33	картометрический метод	5,00	—
409	—	—	361016,54	2210928,02	картометрический метод	5,00	—
410	—	—	361000,66	2210932,69	картометрический метод	5,00	—
411	—	—	360975,51	2210959,91	картометрический метод	5,00	—
412	360960,01	2211013,22	360960,01	2211013,22	картометрический метод	5,00	—
413	360948,21	2211096,28	360948,21	2211096,28	картометрический метод	5,00	—
414	360928,19	2211193,60	360928,19	2211193,60	картометрический метод	5,00	—
415	360928,60	2211244,58	360928,60	2211244,58	картометрический метод	5,00	—
416	360929,57	2211363,40	360929,57	2211363,40	картометрический метод	5,00	—
417	360917,15	2211402,05	360917,15	2211402,05	картометрический метод	5,00	—

418	360894,61	2211436,67	360894,61	2211436,67	картометрический метод	5,00	—
419	360899,07	2211453,05	360899,07	2211453,05	картометрический метод	5,00	—
420	360927,37	2211453,80	360927,37	2211453,80	картометрический метод	5,00	—
421	361008,36	2211427,57	361008,36	2211427,57	картометрический метод	5,00	—
422	361025,65	2211438,91	361025,65	2211438,91	картометрический метод	5,00	—
423	361021,93	2211475,39	361021,93	2211475,39	картометрический метод	5,00	—
424	360995,87	2211525,28	360995,87	2211525,28	картометрический метод	5,00	—
425	360974,48	2211553,52	360974,48	2211553,52	картометрический метод	5,00	—
426	360937,66	2211584,45	360937,66	2211584,45	картометрический метод	5,00	—
427	360917,77	2211585,19	360917,77	2211585,19	картометрический метод	5,00	—
428	360897,14	2211577,01	360897,14	2211577,01	картометрический метод	5,00	—
429	360869,39	2211561,87	360869,39	2211561,87	картометрический метод	5,00	—
430	360819,57	2211563,14	360819,57	2211563,14	картометрический метод	5,00	—
431	360764,71	2211587,73	360764,71	2211587,73	картометрический метод	5,00	—
432	360723,09	2211589,62	360723,09	2211589,62	картометрический метод	5,00	—
433	360700,34	2211556,76	360700,34	2211556,76	картометрический метод	5,00	—
434	360688,42	2211500,17	360688,42	2211500,17	картометрический метод	5,00	—
435	360687,78	2211470,44	360687,78	2211470,44	картометрический метод	5,00	—
436	360704,12	2211335,50	360704,12	2211335,50	картометрический метод	5,00	—
437	360675,17	2211266,75	360675,17	2211266,75	картометрический метод	5,00	—
438	360681,47	2211241,53	360681,47	2211241,53	картометрический метод	5,00	—
439	—	—	360677,98	2211240,19	картометрический метод	5,00	—

440	—	—	360681,54	2211240,88	картометрический метод	5,00	—
441	—	—	360684,03	2211215,05	картометрический метод	5,00	—
442	—	—	360677,44	2211189,89	картометрический метод	5,00	—
443	—	—	360667,21	2211169,88	картометрический метод	5,00	—
444	—	—	360667,06	2211163,81	картометрический метод	5,00	—
445	—	—	360668,67	2211157,21	картометрический метод	5,00	—
446	—	—	360672,43	2211137,15	картометрический метод	5,00	—
447	—	—	360683,57	2211123,28	картометрический метод	5,00	—
448	—	—	360710,40	2211091,46	картометрический метод	5,00	—
449	—	—	360711,31	2211062,36	картометрический метод	5,00	—
450	—	—	360704,49	2211048,72	картометрический метод	5,00	—
451	—	—	360688,57	2211034,63	картометрический метод	5,00	—
452	—	—	360672,01	2211023,48	картометрический метод	5,00	—
453	—	—	360671,21	2211020,12	картометрический метод	5,00	—
454	—	—	360671,62	2211009,89	картометрический метод	5,00	—
455	—	—	360698,67	2210978,19	картометрический метод	5,00	—
456	—	—	360701,08	2210972,12	картометрический метод	5,00	—
457	—	—	360701,53	2210962,80	картометрический метод	5,00	—
458	—	—	360699,41	2210958,80	картометрический метод	5,00	—
459	—	—	360697,67	2210955,53	картометрический метод	5,00	—
460	—	—	360695,64	2210955,00	картометрический метод	5,00	—
461	—	—	360694,67	2210954,75	картометрический метод	5,00	—

462	—	—	360689,71	2210953,48	картометрический метод	5,00	—
463	—	—	360679,71	2210953,48	картометрический метод	5,00	—
464	—	—	360662,21	2210956,21	картометрический метод	5,00	—
465	—	—	360646,75	2210959,62	картометрический метод	5,00	—
466	—	—	360627,43	2210968,26	картометрический метод	5,00	—
467	—	—	360615,15	2210974,62	картометрический метод	5,00	—
468	—	—	360588,18	2210995,11	картометрический метод	5,00	—
469	—	—	360585,83	2210996,90	картометрический метод	5,00	—
470	—	—	360566,07	2211011,36	картометрический метод	5,00	—
471	—	—	360556,74	2211016,11	картометрический метод	5,00	—
472	—	—	360541,85	2211023,69	картометрический метод	5,00	—
473	—	—	360538,29	2211025,22	картометрический метод	5,00	—
474	—	—	360524,90	2211030,99	картометрический метод	5,00	—
475	—	—	360513,60	2211035,84	картометрический метод	5,00	—
476	—	—	360490,82	2211037,20	картометрический метод	5,00	—
477	—	—	360481,93	2211036,28	картометрический метод	5,00	—
478	—	—	360443,34	2211032,26	картометрический метод	5,00	—
479	—	—	360412,21	2211029,02	картометрический метод	5,00	—
480	—	—	360405,57	2211030,21	картометрический метод	5,00	—
481	—	—	360369,00	2211001,31	картометрический метод	5,00	—
482	—	—	360325,97	2210946,52	картометрический метод	5,00	—
483	—	—	360321,00	2210913,96	картометрический метод	5,00	—

484	—	—	360340,32	2210892,98	картометрический метод	5,00	—
485	—	—	360407,65	2210856,01	картометрический метод	5,00	—
486	—	—	360417,04	2210841,10	картометрический метод	5,00	—
487	—	—	360418,69	2210815,16	картометрический метод	5,00	—
488	—	—	360401,03	2210764,39	картометрический метод	5,00	—
489	—	—	360342,53	2210692,09	картометрический метод	5,00	—
490	—	—	360334,55	2210687,27	картометрический метод	5,00	—
491	—	—	360310,52	2210672,77	картометрический метод	5,00	—
492	—	—	360290,65	2210665,04	картометрический метод	5,00	—
493	—	—	360268,57	2210688,22	картометрический метод	5,00	—
494	—	—	360228,83	2210757,21	картометрический метод	5,00	—
495	—	—	360207,86	2210778,74	картометрический метод	5,00	—
496	—	—	360173,64	2210800,26	картометрический метод	5,00	—
497	—	—	360090,85	2210886,36	картометрический метод	5,00	—
498	—	—	360016,23	2210949,23	картометрический метод	5,00	—
499	—	—	359970,81	2210970,08	картометрический метод	5,00	—
500	—	—	359900,08	2210988,70	картометрический метод	5,00	—
501	—	—	359865,12	2211007,23	картометрический метод	5,00	—
502	—	—	359828,14	2211056,90	картометрический метод	5,00	—
503	—	—	359808,27	2211061,87	картометрический метод	5,00	—
504	—	—	359794,47	2211059,66	картометрический метод	5,00	—
505	—	—	359785,64	2211046,42	картометрический метод	5,00	—

506	—	—	359772,39	2210998,95	картометри- ческий ме- тод	5,00	—
507	—	—	359752,52	2210981,29	картометри- ческий ме- тод	5,00	—
508	—	—	359738,18	2210974,67	картометри- ческий ме- тод	5,00	—
509	—	—	359693,09	2210966,36	картометри- ческий ме- тод	5,00	—
510	—	—	359658,15	2210948,73	картометри- ческий ме- тод	5,00	—
511	—	—	359648,21	2210940,45	картометри- ческий ме- тод	5,00	—
512	—	—	359641,59	2210913,41	картометри- ческий ме- тод	5,00	—
513	—	—	359664,77	2210807,44	картометри- ческий ме- тод	5,00	—
514	—	—	359680,22	2210771,01	картометри- ческий ме- тод	5,00	—
515	—	—	359691,26	2210724,65	картометри- ческий ме- тод	5,00	—
516	—	—	359710,58	2210682,70	картометри- ческий ме- тод	5,00	—
517	—	—	359710,58	2210652,35	картометри- ческий ме- тод	5,00	—
518	—	—	359660,91	2210578,94	картометри- ческий ме- тод	5,00	—
519	—	—	359639,38	2210543,07	картометри- ческий ме- тод	5,00	—
520	—	—	359622,27	2210490,63	картометри- ческий ме- тод	5,00	—
521	—	—	359610,13	2210466,90	картометри- ческий ме- тод	5,00	—
522	—	—	359584,19	2210464,14	картометри- ческий ме- тод	5,00	—
523	—	—	359508,44	2210495,04	картометри- ческий ме- тод	5,00	—
524	—	—	359498,09	2210511,06	картометри- ческий ме- тод	5,00	—
525	—	—	359503,06	2210528,72	картометри- ческий ме- тод	5,00	—
526	—	—	359536,72	2210576,73	картометри- ческий ме- тод	5,00	—
527	—	—	359537,83	2210598,26	картометри- ческий ме- тод	5,00	—

528	—	—	359500,85	2210649,59	картометрический метод	5,00	—
529	—	—	359414,62	2210741,50	картометрический метод	5,00	—
530	—	—	359375,90	2210744,48	картометрический метод	5,00	—
531	—	—	359347,42	2210742,86	картометрический метод	5,00	—
532	—	—	359319,82	2210719,13	картометрический метод	5,00	—
533	—	—	359309,33	2210652,35	картометрический метод	5,00	—
534	—	—	359299,95	2210637,45	картометрический метод	5,00	—
535	—	—	359286,70	2210624,20	картометрический метод	5,00	—
536	—	—	359264,63	2210609,85	картометрический метод	5,00	—
537	—	—	359218,82	2210586,12	картометрический метод	5,00	—
538	—	—	359144,86	2210557,42	картометрический метод	5,00	—
539	—	—	359113,49	2210537,93	картометрический метод	5,00	—
540	—	—	359116,33	2210527,45	картометрический метод	5,00	—
541	—	—	359108,57	2210515,66	картометрический метод	5,00	—
542	—	—	359074,71	2210464,20	картометрический метод	5,00	—
543	—	—	359074,70	2210464,20	картометрический метод	5,00	—
544	—	—	359063,50	2210461,19	картометрический метод	5,00	—
545	—	—	359029,77	2210391,94	картометрический метод	5,00	—
546	—	—	359011,25	2210370,62	картометрический метод	5,00	—
547	—	—	358997,22	2210364,44	картометрический метод	5,00	—
548	—	—	358984,87	2210372,30	картометрический метод	5,00	—
549	—	—	358981,50	2210418,32	картометрический метод	5,00	—

550	—	—	358988,24	2210481,74	картометрический метод	5,00	—
551	—	—	358984,87	2210498,58	картометрический метод	5,00	—
552	—	—	358972,91	2210515,35	картометрический метод	5,00	—
553	—	—	358954,00	2210532,25	картометрический метод	5,00	—
554	—	—	358925,38	2210543,48	картометрический метод	5,00	—
555	—	—	358864,96	2210547,69	картометрический метод	5,00	—
556	—	—	358855,28	2210544,77	картометрический метод	5,00	—
557	—	—	358852,64	2210543,97	картометрический метод	5,00	—
558	—	—	358842,56	2210552,58	картометрический метод	5,00	—
559	—	—	358831,87	2210570,85	картометрический метод	5,00	—
560	—	—	358807,30	2210595,42	картометрический метод	5,00	—
561	—	—	358796,64	2210599,78	картометрический метод	5,00	—
562	—	—	358780,16	2210601,50	картометрический метод	5,00	—
563	—	—	358773,36	2210600,74	картометрический метод	5,00	—
564	—	—	358763,07	2210595,93	картометрический метод	5,00	—
565	—	—	358743,44	2210584,93	картометрический метод	5,00	—
566	—	—	358743,37	2210584,89	картометрический метод	5,00	—
567	—	—	358694,26	2210532,63	картометрический метод	5,00	—
568	—	—	358694,26	2210532,63	картометрический метод	5,00	—
569	—	—	358666,13	2210514,68	картометрический метод	5,00	—
570	—	—	358637,16	2210494,74	картометрический метод	5,00	—
571	—	—	358618,44	2210474,12	картометрический метод	5,00	—

572	—	—	358606,30	2210453,42	картометрический метод	5,00	—
573	—	—	358602,02	2210420,65	картометрический метод	5,00	—
574	—	—	358602,02	2210399,76	картометрический метод	5,00	—
575	—	—	358592,52	2210368,89	картометрический метод	5,00	—
576	—	—	358560,23	2210339,92	картометрический метод	5,00	—
577	—	—	358490,42	2210300,51	картометрический метод	5,00	—
578	—	—	358437,71	2210282,93	картометрический метод	5,00	—
579	—	—	358391,17	2210280,56	картометрический метод	5,00	—
580	—	—	358363,63	2210288,63	картометрический метод	5,00	—
581	—	—	358342,26	2210309,05	картометрический метод	5,00	—
582	—	—	358325,16	2210337,55	картометрический метод	5,00	—
583	—	—	358314,71	2210351,32	картометрический метод	5,00	—
584	—	—	358276,72	2210369,36	картометрический метод	5,00	—
585	—	—	358272,45	2210377,91	картометрический метод	5,00	—
586	—	—	358274,82	2210409,73	картометрический метод	5,00	—
587	—	—	358270,55	2210423,98	картометрический метод	5,00	—
588	—	—	358259,63	2210426,83	картометрический метод	5,00	—
589	—	—	358236,83	2210421,60	картометрический метод	5,00	—
590	—	—	358203,59	2210388,83	картометрический метод	5,00	—
591	—	—	358186,49	2210363,67	картометрический метод	5,00	—
592	—	—	358159,99	2210279,64	картометрический метод	5,00	—
593	—	—	358147,08	2210262,99	картометрический метод	5,00	—

594	—	—	358099,59	2210238,30	картометри- ческий ме- тод	5,00	—
595	—	—	358070,62	2210218,82	картометри- ческий ме- тод	5,00	—
596	—	—	358051,15	2210193,18	картометри- ческий ме- тод	5,00	—
597	—	—	358035,48	2210137,14	картометри- ческий ме- тод	5,00	—
598	—	—	358028,83	2210100,10	картометри- ческий ме- тод	5,00	—
599	—	—	358019,81	2210089,18	картометри- ческий ме- тод	5,00	—
600	—	—	358006,04	2210080,16	картометри- ческий ме- тод	5,00	—
601	—	—	357985,14	2210081,58	картометри- ческий ме- тод	5,00	—
602	—	—	357966,62	2210101,05	картометри- ческий ме- тод	5,00	—
603	—	—	357954,27	2210130,97	картометри- ческий ме- тод	5,00	—
604	—	—	357955,70	2210180,36	картометри- ческий ме- тод	5,00	—
605	—	—	357972,32	2210214,08	картометри- ческий ме- тод	5,00	—
606	—	—	358061,60	2210296,23	картометри- ческий ме- тод	5,00	—
607	—	—	358084,87	2210333,27	картометри- ческий ме- тод	5,00	—
608	—	—	358088,67	2210376,01	картометри- ческий ме- тод	5,00	—
609	—	—	358082,02	2210397,86	картометри- ческий ме- тод	5,00	—
610	—	—	358072,52	2210421,60	картометри- ческий ме- тод	5,00	—
611	—	—	358053,05	2210452,00	картометри- ческий ме- тод	5,00	—
612	—	—	358036,43	2210491,89	картометри- ческий ме- тод	5,00	—
613	—	—	358025,98	2210520,38	картометри- ческий ме- тод	5,00	—
614	—	—	357980,39	2210587,34	картометри- ческий ме- тод	5,00	—
615	—	—	357940,29	2210674,11	картометри- ческий ме- тод	5,00	—

616	357920,59	2210698,12	357920,59	2210698,12	картометрический метод	5,00	—
617	357897,82	2210703,65	357897,82	2210703,65	картометрический метод	5,00	—
618	357868,28	2210694,42	357868,28	2210694,42	картометрический метод	5,00	—
619	357827,18	2210673,80	357830,13	2210661,81	картометрический метод	5,00	—
620	357796,64	2210648,94	357794,43	2210625,50	картометрический метод	5,00	—
621	357750,37	2210648,51	357763,66	2210625,50	картометрический метод	5,00	—
622	357721,78	2210673,96	357718,74	2210669,19	картометрический метод	5,00	—
623	357628,98	2210787,19	357628,27	2210786,73	картометрический метод	5,00	—
624	—	—	357591,96	2210823,66	картометрический метод	5,00	—
625	357566,73	2210859,35	357566,73	2210859,35	картометрический метод	5,00	—
626	357545,81	2210877,96	357545,81	2210877,20	картометрический метод	5,00	—
627	357456,61	2210893,54	357454,73	2210891,35	картометрический метод	5,00	—
628	357428,26	2210887,76	357428,26	2210884,58	картометрический метод	5,00	—
629	357413,40	2210865,49	357415,41	2210856,87	картометрический метод	5,00	—
630	357407,34	2210754,55	357407,34	2210754,55	картометрический метод	5,00	—
631	357426,50	2210732,37	357426,50	2210732,37	картометрический метод	5,00	—
632	357481,94	2210708,18	357481,94	2210708,18	картометрический метод	5,00	—
633	357500,77	2210687,22	357502,10	2210689,03	картометрический метод	5,00	—
634	357509,21	2210662,05	357515,04	2210659,96	картометрический метод	5,00	—
635	357507,63	2210643,56	357511,96	2210641,50	картометрический метод	5,00	—
636	357492,27	2210627,96	357492,27	2210627,96	картометрический метод	5,00	—
637	357445,50	2210613,19	357445,50	2210613,19	картометрический метод	5,00	—

638	357427,03	2210577,49	357427,03	2210577,49	картометрический метод	5,00	—
639	357407,34	2210521,49	357407,34	2210521,49	картометрический метод	5,00	—
640	357391,34	2210499,34	357391,34	2210499,34	картометрический метод	5,00	—
641	357377,80	2210495,03	357377,80	2210495,03	картометрический метод	5,00	—
642	357355,65	2210496,88	357355,65	2210496,88	картометрический метод	5,00	—
643	357342,32	2210507,57	357342,32	2210507,57	картометрический метод	5,00	—
644	357335,26	2210523,20	357335,26	2210523,20	картометрический метод	5,00	—
645	357318,66	2210606,88	357333,75	2210566,04	картометрический метод	5,00	—
646	357305,13	2210634,91	357326,11	2210616,88	картометрический метод	5,00	—
647	357281,20	2210649,58	357312,08	2210640,64	картометрический метод	5,00	—
648	357248,76	2210674,37	357292,87	2210661,19	картометрический метод	5,00	—
649	357229,38	2210716,78	357259,66	2210696,59	картометрический метод	5,00	—
650	357208,26	2210752,91	357231,95	2210727,65	картометрический метод	5,00	—
651	357201,06	2210766,73	357212,78	2210759,09	картометрический метод	5,00	—
652	357193,83	2210827,97	357193,83	2210827,97	картометрический метод	5,00	—
653	—	—	357188,34	2210833,12	картометрический метод	5,00	—
654	357183,33	2210837,81	357183,33	2210837,81	картометрический метод	5,00	—
655	—	—	357169,79	2210849,04	картометрический метод	5,00	—
656	357158,10	2210858,74	357158,10	2210858,74	картометрический метод	5,00	—
657	357134,10	2210877,82	357134,10	2210877,82	картометрический метод	5,00	—
658	357124,87	2210893,82	357124,87	2210893,82	картометрический метод	5,00	—
659	—	—	357122,47	2210921,97	картометрический метод	5,00	—

660	357119,94	2210951,66	357119,94	2210951,66	картометрический метод	5,00	—
661	—	—	357117,92	2210960,93	картометрический метод	5,00	—
662	—	—	357117,92	2210960,93	картометрический метод	5,00	—
663	357115,64	2210971,36	357115,64	2210971,36	картометрический метод	5,00	—
664	357100,87	2210989,82	357100,87	2210989,82	картометрический метод	5,00	—
665	357079,33	2210999,67	357079,33	2210999,67	картометрический метод	5,00	—
666	357044,00	2211003,12	357044,00	2211003,12	картометрический метод	5,00	—
667	—	—	357021,63	2210987,14	картометрический метод	5,00	—
668	357014,39	2210981,96	357014,39	2210981,96	картометрический метод	5,00	—
669	357004,84	2210968,19	357004,84	2210968,19	картометрический метод	5,00	—
670	356985,63	2210940,51	356985,63	2210940,51	картометрический метод	5,00	—
671	356943,33	2210904,13	356943,33	2210904,13	картометрический метод	5,00	—
672	356915,41	2210904,13	356915,41	2210904,13	картометрический метод	5,00	—
673	—	—	356915,05	2210904,82	картометрический метод	5,00	—
674	—	—	356915,05	2210904,82	картометрический метод	5,00	—
675	356899,34	2210934,59	356899,34	2210934,59	картометрический метод	5,00	—
676	356909,49	2210983,66	356909,49	2210983,66	картометрический метод	5,00	—
677	—	—	356919,84	2211000,60	картометрический метод	5,00	—
678	356946,71	2211044,57	356946,71	2211044,57	картометрический метод	5,00	—
679	—	—	356955,44	2211076,11	картометрический метод	5,00	—
680	—	—	356955,44	2211076,11	картометрический метод	5,00	—
681	356957,71	2211084,33	356957,71	2211084,33	картометрический метод	5,00	—

682	356959,40	2211114,79	356959,40	2211114,79	картометрический метод	5,00	—
683	—	—	356951,12	2211135,72	картометрический метод	5,00	—
684	356928,95	2211191,78	356928,95	2211191,78	картометрический метод	5,00	—
685	356926,41	2211233,23	356926,41	2211233,23	картометрический метод	5,00	—
686	—	—	356922,21	2211252,12	картометрический метод	5,00	—
687	356914,56	2211286,53	356914,56	2211286,53	картометрический метод	5,00	—
688	—	—	356898,44	2211309,91	картометрический метод	5,00	—
689	—	—	356898,44	2211309,91	картометрический метод	5,00	—
690	—	—	356897,64	2211311,07	картометрический метод	5,00	—
691	—	—	356897,64	2211311,07	картометрический метод	5,00	—
692	356897,64	2211311,07	356897,64	2211311,07	картометрический метод	5,00	—
693	—	—	356904,23	2211333,81	картометрический метод	5,00	—
694	356906,95	2211343,21	356906,95	2211343,21	картометрический метод	5,00	—
695	—	—	356918,29	2211363,49	картометрический метод	5,00	—
696	356923,58	2211372,95	356923,58	2211372,95	картометрический метод	5,00	—
697	—	—	356928,86	2211382,39	картометрический метод	5,00	—
698	—	—	356928,86	2211382,39	картометрический метод	5,00	—
699	356934,87	2211393,13	356934,87	2211393,13	картометрический метод	5,00	—
700	356932,33	2211448,97	356932,33	2211448,97	картометрический метод	5,00	—
701	—	—	356929,32	2211456,91	картометрический метод	5,00	—
702	356923,02	2211473,50	356923,02	2211473,50	картометрический метод	5,00	—
703	356904,41	2211481,11	356904,41	2211481,11	картометрический метод	5,00	—

704	—	—	356872,27	2211456,73	картометрический метод	5,00	—
705	—	—	356872,27	2211456,73	картометрический метод	5,00	—
706	—	—	356855,34	2211443,89	картометрический метод	5,00	—
707	—	—	356855,34	2211443,89	картометрический метод	5,00	—
708	356855,34	2211443,89	356855,34	2211443,89	картометрический метод	5,00	—
709	356836,73	2211447,27	356836,73	2211447,27	картометрический метод	5,00	—
710	356834,19	2211519,19	356834,19	2211519,19	картометрический метод	5,00	—
711	—	—	356832,89	2211524,00	картометрический метод	5,00	—
712	356826,15	2211549,02	356826,15	2211549,02	картометрический метод	5,00	—
713	—	—	356818,92	2211551,50	картометрический метод	5,00	—
714	—	—	356818,92	2211551,50	картометрический метод	5,00	—
715	356796,54	2211559,18	356796,54	2211559,18	картометрический метод	5,00	—
716	356768,62	2211558,33	356768,62	2211558,33	картометрический метод	5,00	—
717	—	—	356756,88	2211552,65	картометрический метод	5,00	—
718	—	—	356756,88	2211552,65	картометрический метод	5,00	—
719	356717,44	2211533,57	356717,44	2211533,57	картометрический метод	5,00	—
720	—	—	356696,31	2211528,29	картометрический метод	5,00	—
721	356680,22	2211524,26	356680,22	2211524,26	картометрический метод	5,00	—
722	—	—	356670,08	2211512,25	картометрический метод	5,00	—
723	—	—	356657,37	2211497,19	картометрический метод	5,00	—
724	—	—	356657,37	2211497,19	картометрический метод	5,00	—
725	356657,37	2211497,19	356657,37	2211497,19	картометрический метод	5,00	—

726	356648,93	2211502,84	356648,93	2211502,84	картометрический метод	5,00	—
727	—	—	356651,18	2211524,13	картометрический метод	5,00	—
728	356652,32	2211534,99	356652,32	2211534,99	картометрический метод	5,00	—
729	356675,16	2211583,21	356675,16	2211583,21	картометрический метод	5,00	—
730	—	—	356676,41	2211587,10	картометрический метод	5,00	—
731	356709,00	2211688,12	356709,00	2211688,12	картометрический метод	5,00	—
732	—	—	356709,21	2211707,25	картометрический метод	5,00	—
733	356709,85	2211765,95	356709,85	2211765,95	картометрический метод	5,00	—
734	—	—	356699,59	2211805,89	картометрический метод	5,00	—
735	356693,77	2211828,56	356693,77	2211828,56	картометрический метод	5,00	—
736	—	—	356701,88	2211886,03	картометрический метод	5,00	—
737	356703,08	2211894,55	356703,08	2211894,55	картометрический метод	5,00	—
738	356694,62	2211925,00	356694,62	2211925,00	картометрический метод	5,00	—
739	356659,09	2211990,99	356659,09	2211990,99	картометрический метод	5,00	—
740	—	—	356635,89	2212021,25	картометрический метод	5,00	—
741	356589,71	2212081,51	356589,71	2212081,51	картометрический метод	5,00	—
742	—	—	356519,86	2212156,74	картометрический метод	5,00	—
743	356512,73	2212164,42	356512,73	2212164,42	картометрический метод	5,00	—
744	—	—	356498,09	2212174,98	картометрический метод	5,00	—
745	356424,74	2212227,88	356424,74	2212227,88	картометрический метод	5,00	—
746	356402,92	2212186,76	356402,92	2212186,76	картометрический метод	5,00	—
747	—	—	356390,12	2212125,22	картометрический метод	5,00	—

748	356382,44	2212088,28	356382,44	2212088,28	картометрический метод	5,00	—
749	—	—	356375,68	2212027,50	картометрический метод	5,00	—
750	—	—	356375,68	2212027,50	картометрический метод	5,00	—
751	356371,05	2211985,89	356371,05	2211985,89	картометрический метод	5,00	—
752	—	—	356370,44	2211964,57	картометрический метод	5,00	—
753	356369,75	2211940,23	356369,75	2211940,23	картометрический метод	5,00	—
754	—	—	356358,92	2211926,60	картометрический метод	5,00	—
755	—	—	356358,92	2211926,60	картометрический метод	5,00	—
756	356340,66	2211903,62	356340,66	2211903,62	картометрический метод	5,00	—
757	—	—	356306,00	2211870,78	картометрический метод	5,00	—
758	356298,41	2211863,59	356298,41	2211863,59	картометрический метод	5,00	—
759	—	—	356268,76	2211820,60	картометрический метод	5,00	—
760	—	—	356268,76	2211820,60	картометрический метод	5,00	—
761	356268,76	2211820,60	356268,76	2211820,60	картометрический метод	5,00	—
762	—	—	356268,65	2211820,58	картометрический метод	5,00	—
763	356225,86	2211811,11	356225,86	2211811,11	картометрический метод	5,00	—
764	356136,80	2211728,94	356136,80	2211728,94	картометрический метод	5,00	—
765	355999,45	2211616,60	355999,45	2211616,60	картометрический метод	5,00	—
766	355891,66	2211565,00	355891,66	2211565,00	картометрический метод	5,00	—
767	—	—	355813,84	2211472,08	картометрический метод	5,00	—
768	—	—	355709,46	2211237,51	картометрический метод	5,00	—
769	—	—	355674,71	2211032,29	картометрический метод	5,00	—

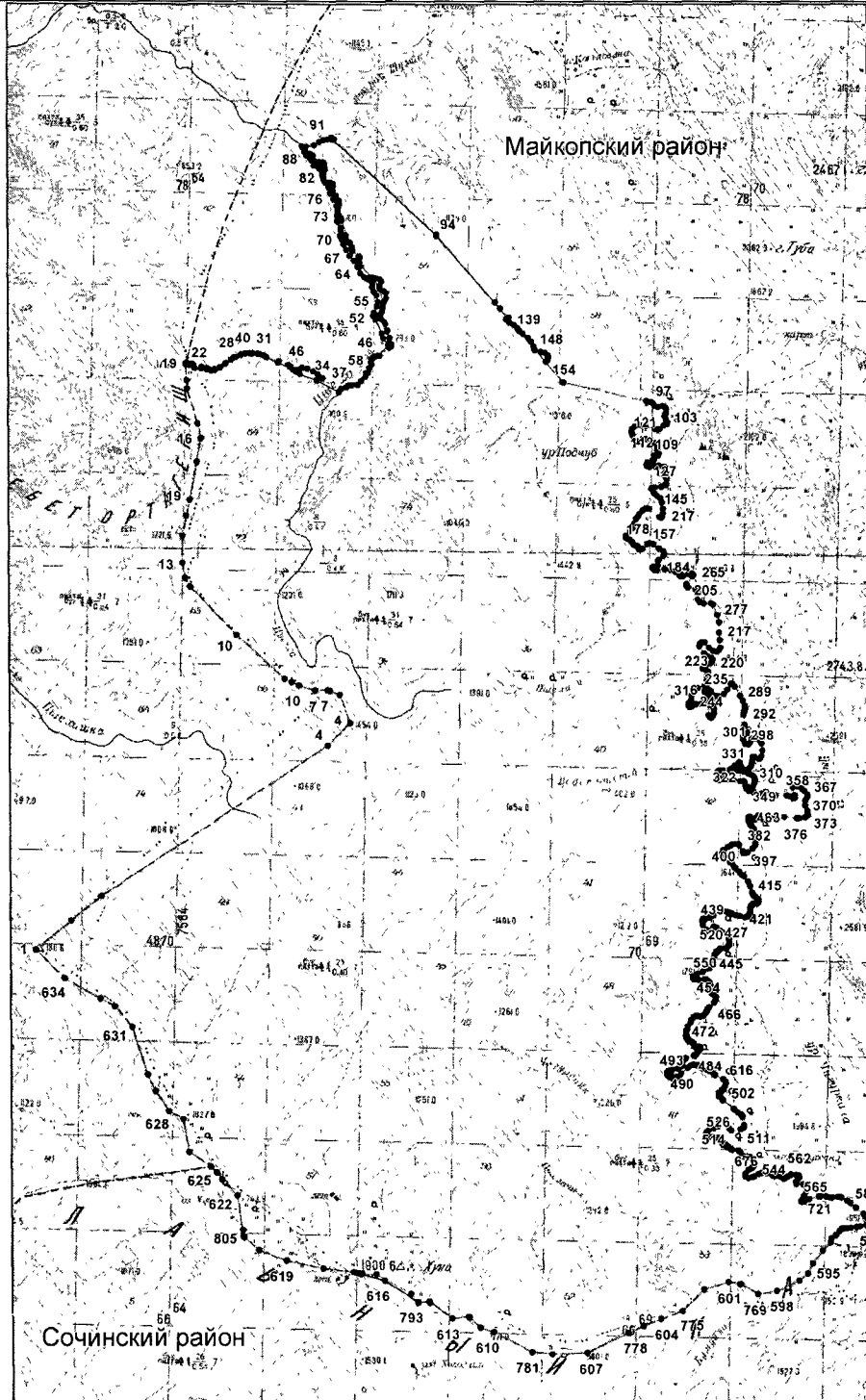
770	—	—	355779,67	2210851,80	картометрический метод	5,00	—
771	—	—	355780,05	2210849,73	картометрический метод	5,00	—
772	—	—	355785,03	2210841,20	картометрический метод	5,00	—
773	—	—	355806,89	2210720,67	картометрический метод	5,00	—
774	—	—	355727,13	2210459,67	картометрический метод	5,00	—
775	—	—	355500,49	2210234,16	картометрический метод	5,00	—
776	—	—	355415,11	2209999,04	картометрический метод	5,00	—
777	—	—	355345,52	2209814,31	картометрический метод	5,00	—
778	—	—	355271,41	2209652,47	картометрический метод	5,00	—
779	—	—	355062,90	2209211,34	картометрический метод	5,00	—
780	—	—	355050,80	2208840,89	картометрический метод	5,00	—
781	—	—	355076,02	2208623,44	картометрический метод	5,00	—
782	—	—	355283,83	2208218,30	картометрический метод	5,00	—
783	—	—	355331,45	2208075,38	картометрический метод	5,00	—
784	—	—	355333,74	2208072,88	картометрический метод	5,00	—
785	—	—	355333,99	2208070,01	картометрический метод	5,00	—
786	—	—	355441,11	2207954,75	картометрический метод	5,00	—
787	—	—	355440,84	2207952,31	картометрический метод	5,00	—
788	—	—	355447,41	2207945,14	картометрический метод	5,00	—
789	—	—	355428,80	2207773,49	картометрический метод	5,00	—
790	—	—	355595,05	2207537,75	картометрический метод	5,00	—
791	—	—	355595,03	2207535,92	картометрический метод	5,00	—

792	—	—	355601,54	2207526,68	картометрический метод	5,00	—
793	—	—	355600,50	2207409,38	картометрический метод	5,00	—
794	—	—	355687,86	2207335,59	картометрический метод	5,00	—
795	—	—	355893,75	2206962,71	картометрический метод	5,00	—
796	—	—	355903,14	2206806,88	картометрический метод	5,00	—
797	—	—	355900,99	2206799,28	картометрический метод	5,00	—
798	—	—	355904,86	2206777,86	картометрический метод	5,00	—
799	—	—	355906,13	2206757,06	картометрический метод	5,00	—
800	—	—	355914,97	2206720,94	картометрический метод	5,00	—
801	—	—	355961,00	2206387,94	картометрический метод	5,00	—
802	—	—	356045,38	2205998,83	картометрический метод	5,00	—
803	—	—	356152,68	2205711,14	картометрический метод	5,00	—
804	—	—	356294,20	2205554,31	картометрический метод	5,00	—
805	—	—	356363,53	2205544,60	картометрический метод	5,00	—
806	—	—	356367,73	2205541,01	картометрический метод	5,00	—
807	—	—	356732,02	2205485,00	картометрический метод	5,00	—
808	—	—	356899,96	2205313,98	картометрический метод	5,00	—
809	356970,00	2205260,00	356970,00	2205259,99	картометрический метод	5,00	—
810	357030,00	2205200,00	357030,00	2205199,99	картометрический метод	5,00	—
811	—	—	357030,61	2205199,08	картометрический метод	5,00	—
812	357190,00	2204970,00	357190,00	2204970,01	картометрический метод	5,00	—
813	357535,00	2204910,00	357535,02	2204910,00	картометрический метод	5,00	—

814	357620,00	2204760,00	357620,00	2204760,02	картометрический метод	5,00	—
815	357825,00	2204615,00	357825,00	2204615,01	картометрический метод	5,00	—
816	—	—	357999,99	2204535,00	картометрический метод	5,00	—
817	—	—	358500,06	2204370,00	картометрический метод	5,00	—
818	—	—	358719,99	2204190,00	картометрический метод	5,00	—
819	—	—	358799,95	2204034,99	картометрический метод	5,00	—
820	—	—	359015,00	2203655,02	картометрический метод	5,00	—
821	—	—	359314,87	2203355,16	картометрический метод	5,00	—
1	—	—	359315,05	2203355,01	картометрический метод	5,00	—
3. Сведения о характерных точках части (частей) границы объекта							
Часть №							
—	—	—	—	—	—	—	—




Раздел 4

План границ объекта



Масштаб 1: 50000

Используемые условные знаки и обозначения:

-  — граница объекта
-  — установленные границы муниципальных образований
-  — характерная точка объекта

Подпись _____ Савин В.В

Дата 30 марта 2020 года

Место для оттиска печати (при наличии) лица, составившего описание местоположения границ объекта