

КОМИТЕТ
РЕСПУБЛИКИ АДЫГЕЯ
ПО ИМУЩЕСТВЕННЫМ ОТНОШЕНИЯМ
Краснооктябрьская ул., д. 12,
г. Майкоп, 385000
тел. 52-51-68, факс 52-42-36
e-mail: komimra@mail.ru



АДЫГЭ РЕСПУБЛИКЭМ
МЫЛЪКУ ЗЭФЫЩЫТЫКІЭХЭМКІЭ
И КОМИТЕТ
Краснооктябрьскэр ур., 12,
къ. Мыекъуапэ, 385000
тел. 52-51-68, факс 52-42-36
e-mail: komimra@mail.ru

ПРИКАЗ

от 06.07 2023 г.

№ 141

г. Майкоп

Об установлении публичного сервитута с целью размещения объекта регионального значения

В соответствии со статьями 23, частью 1 ст. 39.37, частью 2 ст. 39.38, частью 1 ст. 39.40 Земельного кодекса Российской Федерации, пунктом 8.1 ст. 4 Закона Республики Адыгея от 07.06.2007 г. № 86 «О регулировании земельных отношений», Положением о Комитете Республики Адыгея по имущественным отношениям, утвержденным постановлением Кабинета Министров Республики Адыгея от 02.07.2008 г. № 118 «О Положении о Комитете Республики Адыгея по имущественным отношениям» п. 1 ч. 6.1. ст. 17 Закона Республики Адыгея от 24.07.2009 г. № 280 «О градостроительной деятельности», Приказа Комитета Республики Адыгея по архитектуре и градостроительству от 16.03.2023 г. № 109-ДПТУ «Об утверждении основных частей проекта планировки и проекта межевания территории линейного объекта: «Газопровод межпоселковый высокого давления ст. Дагестанская - ст. Безводная Майкопского района Республики Адыгея» и на основании ходатайства ООО «Газпром газификация» (ОГРН 1217800107744, ИНН 7813655197), в лице Шемякиной Ирины Владимировны, действующего на основании доверенности от 16.05.2021 года № 78/162-н/78-2022-6-379, юридический адрес: 194044 г. Санкт - Петербург, вн. тер. г. Муниципальный округ Сампсониевское, пр-кт Большой Сампсониевский, д. 60, литер А, помещ. А, помещение 2Н, кабинет 1301, Комитет Республики Адыгея по имущественным отношениям решил:

1. Установить публичный сервитут в целях размещения линейного объекта «Газопровод межпоселковый высокого давления ст. Дагестанская - ст. Безводная Майкопского района Республики Адыгея» в отношении земельных участков, указанных в приложении № 1.

2. Установить график проведения работ на земельных участках

Министерство Главы Республики Адыгея
и Кабинета Министров Республики Адыгея

ЗАРЕГИСТРИРОВАН

«12» июля 2023 г.

Регистрационный № 23 - 198

указанных в пункте 1 настоящего приказа, находящихся в государственной или муниципальной собственности и не предоставленных гражданам и юридическим лицам, при осуществлении деятельности, для обеспечения которой устанавливается публичный сервитут, ежегодно с 1 января по 31 декабря.

3. Утвердить границы публичного сервитута, согласно приложению № 2.

4. Срок публичного сервитута составляет 10 лет.

5. Срок, в течение которого использование земельного участка (его части) и (или) приказа на нем объекта недвижимого имущества в соответствии с их разрешенным использованием будет невозможно или существенно затруднено в связи с осуществлением публичного сервитута, составляет 6 месяцев.

6. Порядок установления зон с особыми условиями использования территорий и содержание ограничений прав на земельные участки в границах таких зон определяется в соответствии с постановлением Правительства Российской Федерации от 20.11.2000 № 878 «Об утверждении Правил охраны газораспределительных сетей».

7. ООО «Газпром газификация»:

1) заключить с правообладателями земельных участков, указанных в приложении № 1 к настоящему приказу, соглашения об осуществлении публичного сервитута, предусматривающие размер платы за публичный сервитут в соответствии с Федеральным законом от 29.07.1998 г. № 135-ФЗ «Об оценочной деятельности в Российской Федерации» и приказом Минэкономразвития России от 4.06.2019 г. № 321 «Об утверждении методических рекомендаций по определению платы за публичный сервитут в отношении земельных участков, находящихся в частной собственности или находящихся в государственной или муниципальной собственности и предоставленных гражданам или юридическим лицам»;

2) осуществить порядок расчета и внесения платы за публичный сервитут в отношении земель или земельных участков, находящихся в государственной или муниципальной собственности и не предоставленных гражданам или юридическим лицам, осуществляется в соответствии со статьей 39.46 Земельного кодекса Российской Федерации.

3) приступить к осуществлению сервитута со дня заключения соглашений об осуществлении публичного сервитута, но не ранее дня внесения сведений о публичном сервитуте в Единый государственный реестр недвижимости, если иное не предусмотрено пунктами 11, 13 статьи

39.47 Земельного кодекса Российской Федерации;

4) при осуществлении деятельности, для которой устанавливается публичный сервитут в отношении земель или земельных участков, находящихся в государственной или муниципальной собственности и не предоставленных гражданам или юридическим лицам, руководствоваться графиком проведения работ и обеспечить их завершение не позднее окончания срока публичного сервитута, установленного пунктом 5 настоящего приказа;

5) привести земельные участки, указанные в пункте 1 настоящего приказа, в состояние, пригодное для использования в соответствии с видом разрешенного использования, в сроки, предусмотренные пунктом 8 статьи 39.50 Земельного кодекса Российской Федерации.

8. Отделу по управлению и распоряжению земельными ресурсами Комитета Республики Адыгея по имущественным отношениям (Теницкой О. Н.) обеспечить в течение пяти рабочих дней со дня принятия настоящего приказа:

1) размещение приказа на официальном сайте исполнительных органов государственной власти Республики Адыгея в информационно-телекоммуникационной сети «Интернет»;

2) направление в Управление Федеральной службы государственной регистрации, кадастра и картографии по Республике Адыгея копии приказа и сведений о границах публичного сервитута для внесения в Единый государственный реестр недвижимости в порядке, предусмотренном Федеральным законом от 13 июля 2015 года № 218-ФЗ «О государственной регистрации недвижимости»;

3) направление в ООО «Газпром газификация» копии настоящего приказа, а также сведений о лицах, являющихся правообладателями земельных участков, в отношении которых установлен публичный сервитут.


9. Контроль за исполнением настоящего приказа возложить на заместителя председателя Комитета Казначевскую О.С.

Председатель Комитета



И.П. Бочарникова


Разработчик



О. Н. Теницкая


Согласовано

Заместитель председателя
Комитета



О.С. Казначевская

Главный специалист – эксперт
отдела по правовым вопросам и
кадровой работе



Р.Н. Нагароков

Приложение № 1
к приказу Комитета
Республики Адыгея по имущественным
отношениям от 06.07 2023 года № 241

Перечень земельных участков, в отношении которых
устанавливается публичный сервитут

№ п/п	Кадастровый номер земельного участка	Адрес (местоположение)
1.	01:04:5511005:1023	Адыгея респ, р-н Майкопский, п Краснооктябрьский, ул Курджипская, 40 (КСПК "Заря" секция 46 контур 19)
2.	01:04:5511005:1024	Республика Адыгея, р-н Майкопский, п Краснооктябрьский, ул Курджипская, 40, (КСПК "Заря" секция 46 контур 21)
3.	01:04:5511003:100 (ЕЗП 01:04:0000000:263)	Республика Адыгея, р-н Майкопский, Курджипское лесничество, Абадзехское лесничество, Севастопольское лесничество, Даховское лесничество (квартал 1-30, квартал 1- 68, квартал 1- 86;99-102)
4.	01:04:5511005:1157 (ЕЗП 01:04:0000000:263)	Республика Адыгея, р-н Майкопский, Курджипское лесничество, Абадзехское лесничество, Севастопольское лесничество, Даховское лесничество (квартал 1-30, квартал 1- 68, квартал 1- 86;99-102)
5.	01:04:5511005:1107 (ЕЗП 01:04:0000000:263)	Республика Адыгея, р-н Майкопский, Курджипское лесничество, Абадзехское лесничество, Севастопольское лесничество, Даховское лесничество (квартал 1-30, квартал 1- 68, квартал 1- 86;99-102)
6.	01:04:5512002:300 (ЕЗП 01:04:0000000:263)	Республика Адыгея, р-н Майкопский, Курджипское лесничество, Абадзехское лесничество, Севастопольское лесничество, Даховское лесничество (квартал 1-30, квартал 1- 68, квартал 1- 86;99-102)
7.	01:04:0000000:1597 (ЕЗП 01:04:0000000:286)	Республика Адыгея, р-н Майкопский, Лесосеменное лесничество, Курджипское лесничество, квартал 1-71, квартал 1-43
8.	01:04:5511003:91 (ЕЗП 01:04:0000000:286)	Республика Адыгея, р-н Майкопский, Лесосеменное лесничество, Курджипское лесничество, квартал 1-71, квартал 1-43
9.	01:04:5511005:826	Адыгея респ, р-н Майкопский, п Краснооктябрьский, ул Курджипская, 40, (КСПК "Заря", секция 42 контур 27)
10.	01:04:5511005:1026	Адыгея респ, р-н Майкопский, п Краснооктябрьский, ул Курджипская, 40, (КСПК "Заря", секция 42 контур 27)
11.	01:04:5511005:1025	Адыгея респ, р-н Майкопский, п Краснооктябрьский, ул Курджипская, 40, (КСПК "Заря", секция 42 контур 27)
12.	01:04:0000000:2568	Республика Адыгея, р-н Майкопский, в границах КСПК "Заря", 22000 м, от ориентира по направлению на юго - запад, секция 42 контур 27,31. Почтовый адрес ориентира: Республика Адыгея, Майкопский район, пос. Краснооктябрьский, ул. Курджипская, 40
13.	01:04:5511005:937	Адыгея респ, р-н Майкопский, п Краснооктябрьский, ул Курджипская, 40, (КСПК "Заря", секция 42 контур 27)
14.	01:04:5511005:936	Адыгея респ, р-н Майкопский, п Краснооктябрьский, ул Курджипская, 40, (КСПК "Заря", секция 42 контур 27)
15.	01:04:5511005:935	Адыгея респ, р-н Майкопский, п Краснооктябрьский, ул Курджипская, 40, (КСПК "Заря", секция 42 контур 27)
16.	01:04:5511005:813	Адыгея респ, р-н Майкопский, п Краснооктябрьский, ул Курджипская, 40 (в границах бывшего ТОО "Заря", секция 42 контур 29)

17.	01:04:5511005:933	Адыгея респ, р-н Майкопский, п Краснооктябрьский, ул Курджипская, 40 (в границах бывшего ТОО "Заря", секция 42 контур 16)
18.	01:04:5511005:934	Адыгея респ, р-н Майкопский, п Краснооктябрьский, ул Курджипская, 40 (в границах бывшего ТОО "Заря", секция 42 контур 16)
19.	01:04:0000000:2549	Республика Адыгея, р-н Майкопский, в границах МО "Краснооктябрьское сельское поселение" автомобильной дороги подъезд к ст. Безводная на км 0+000-10+000 и км 12+540-13+964
20.	01:04:0000000:1716	Адыгея респ, р-н Майкопский, ст-ца Безводная
21.	01:04:0000000:2560	Республика Адыгея, р-н Майкопский, Майкопское лесничество, Курджипское участковое лесничество, квартал 39 выдел 52, квартал 24 выдел 6, квартал 7 выдел 16, квартал 22 выдел 14
22.	01:04:0000000:2950	Российская Федерация, Майкопский район, межпоселковый газопровод высокого давления ст. Курджипская - ст. Дагестанская
23.	01:04:5511003	Республика Адыгея, р-н Майкопский
24.	01:04:0500017	Респ. Адыгея, р-н Майкопский, ст-ца Безводная
25.	01:04:5511005	Республика Адыгея, р-н Майкопский
26.	01:04:5512002	Республика Адыгея, р-н Майкопский

Приложение № 2
к приказу Комитета
Республики Адыгея по имущественным
отношениям от 06.07.2023 года № 249

ОПИСАНИЕ МЕСТОПОЛОЖЕНИЯ ГРАНИЦ		
Публичный сервитут в отношении земель и земельных участков в целях строительства и эксплуатации линейного объекта "Газопровод межпоселковый высокого давления ст. Дагестанская - ст. Безводная Майкопского района Республики Адыгея " <small>(наименование объекта, местоположение границ которого указано)</small>		
Сведения об объекте		
№ п/п	Характеристики объекта	Описание характеристик
1	2	3
1	Местоположение объекта	Республика Адыгея, р-н Майкопский
2	Площадь объекта ± величина погрешности определения площади ($P \pm \Delta P$)	129338±126 кв.м
3	Иные характеристики объекта	Публичный сервитут в отношении земель и земельных участков в целях строительства и эксплуатации линейного объекта "Газопровод межпоселковый высокого давления ст. Дагестанская - ст. Безводная Майкопского района Республики Адыгея ". сроком на 10 лет, в пользу Общества с ограниченной ответственностью «Газпром газификация», (ОГРН 1217800107744, ИНН 7813655197, юридический и фактический адрес: 194044, г. Санкт-Петербург, вн.тер.г. Муниципальный округ Сампсониевское, пр-кт Большой Сампсониевский, д. 60, литера А. Телефон: +7 (812) 613-33-00. Электронная почта: info@eoggazprom.ru).

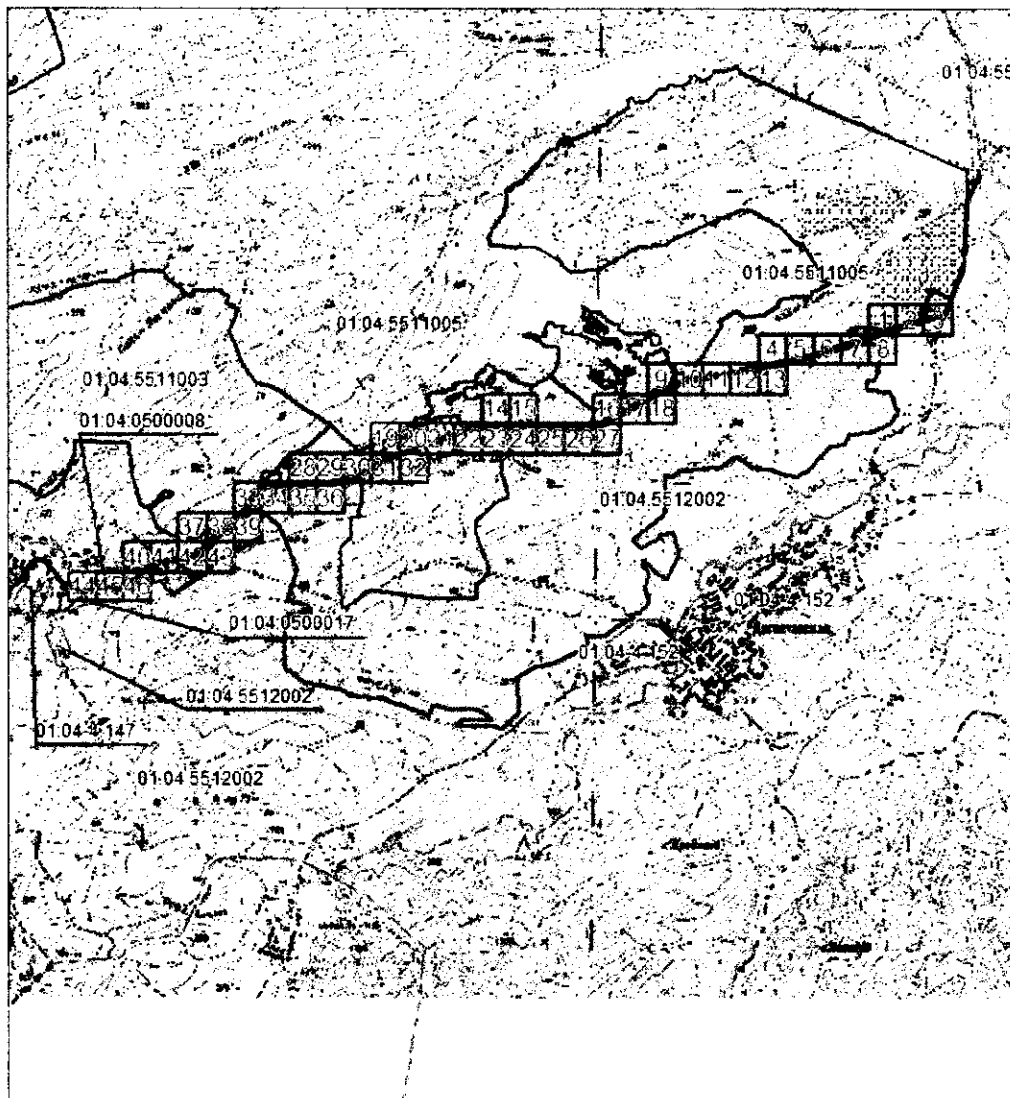
ОПИСАНИЕ МЕСТОПОЛОЖЕНИЯ ГРАНИЦ

Публичный сервитут в отношении земель и земельных участков в целях строительства и эксплуатации линейного объекта "Газопровод межпоселковый высокого давления ст. Дагестанская - ст. Безводная Майкопского района Республики Адыгея"

(заключенные объекты, местоположение границ которых описано)



Схема расположения границ публичного сервитута

Основной лист



Масштаб 1: 65000

Используемые условные знаки и обозначения:

-  - область выносного листа.
-  - номер выносного листа.

Остальные используемые условные знаки и обозначения приведены на отдельной странице в конце раздела.

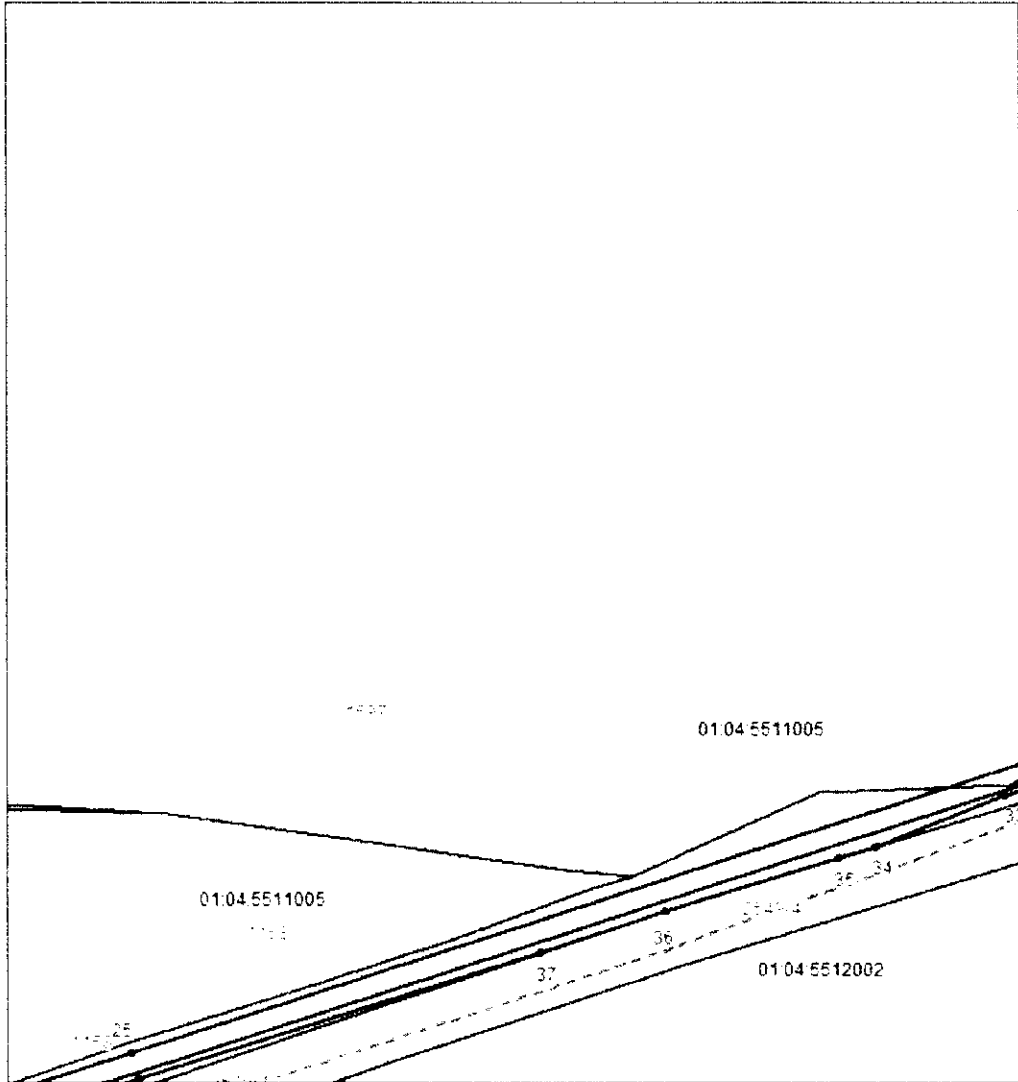
ОПИСАНИЕ МЕСТОПОЛОЖЕНИЯ ГРАНИЦ

Публичный сервитут в отношении земель и земельных участков в целях строительства и эксплуатации линейного объекта "Газопровод межпоселковый высокого давления ст. Дагеставская - ст. Безводная Майкопского района Республики Адыгея "

(наименование объекта, местоположение границ которого описано)

Схема расположения границ публичного сервитута

Выносной лист №1



Масштаб 1:2000

Используемые условные знаки и обозначения приведены на отдельной странице в конце раздела.

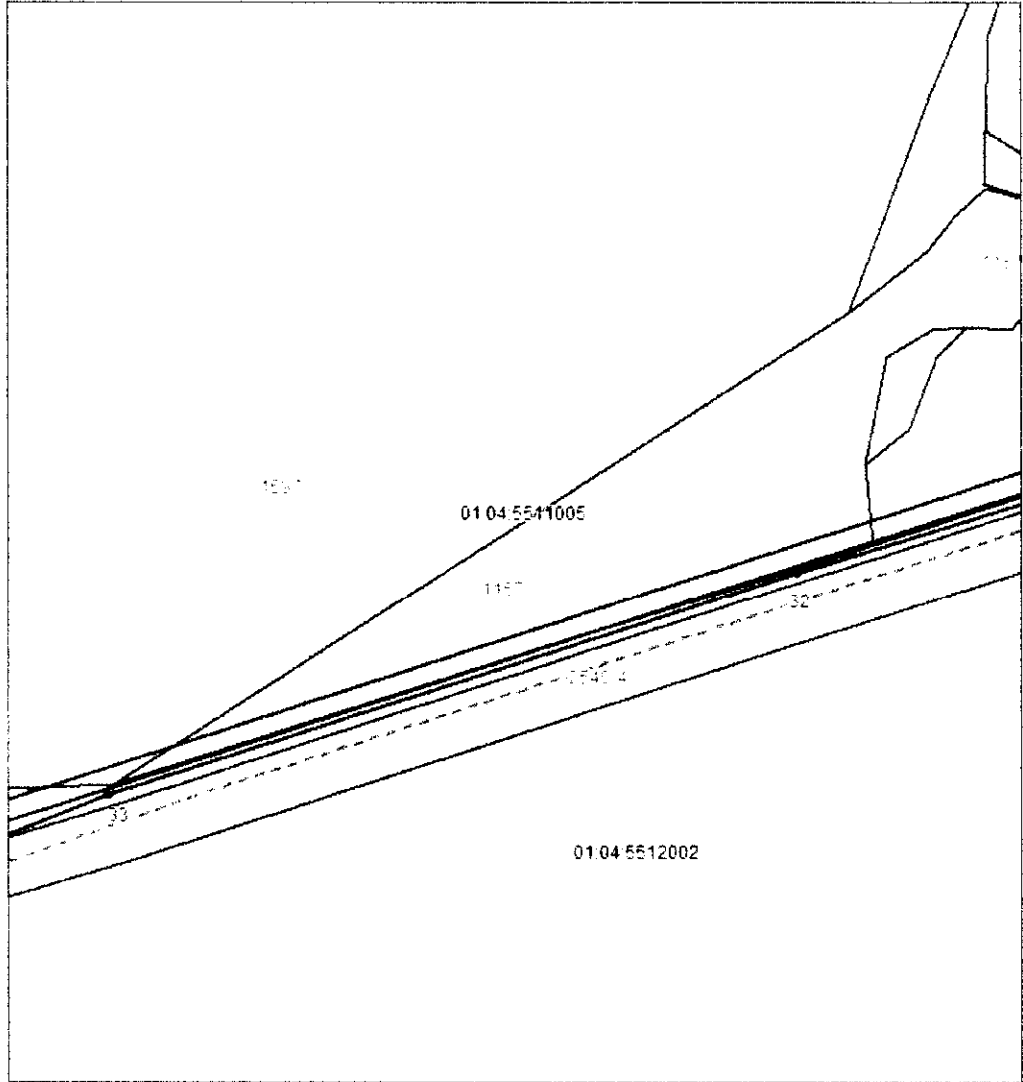
ОПИСАНИЕ МЕСТОПОЛОЖЕНИЯ ГРАНИЦ

Публичный сервитут в отношении земель и земельных участков в целях строительства и эксплуатации линейного объекта "Газопровод межпоселковый высокого давления ст. Дагестанская - ст. Безводная Майкопского района Республики Адыгея"

(наименование объекта, местоположение границ которого описано)

Схема расположения границ публичного сервитута

Выносной лист №2



Масштаб 1:2000

Используемые условные знаки и обозначения приведены на отдельной странице в конце раздела.

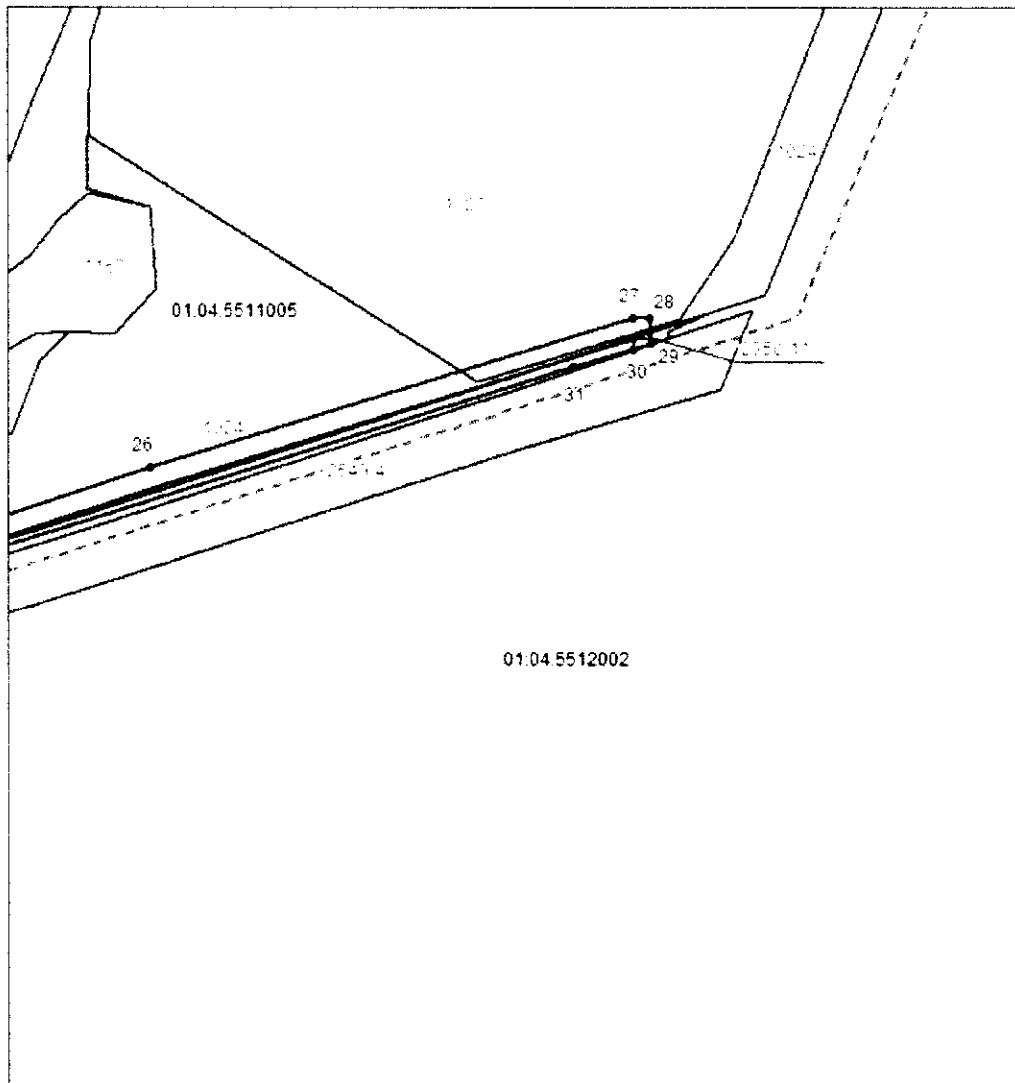
ОПИСАНИЕ МЕСТОПОЛОЖЕНИЯ ГРАНИЦ

Публичный сервитут в отношении земель и земельных участков в целях строительства и эксплуатации линейного объекта "Газопровод межпоселковый высокого давления ст. Дагеставская - ст. Безводная Майкопского района Республики Адыгея"

(наименование объекта, местоположение границ которого описано)

Схема расположения границ публичного сервитута

Выносной лист №3



Масштаб 1:2000

Используемые условные знаки и обозначения приведены на отдельной странице в конце раздела.

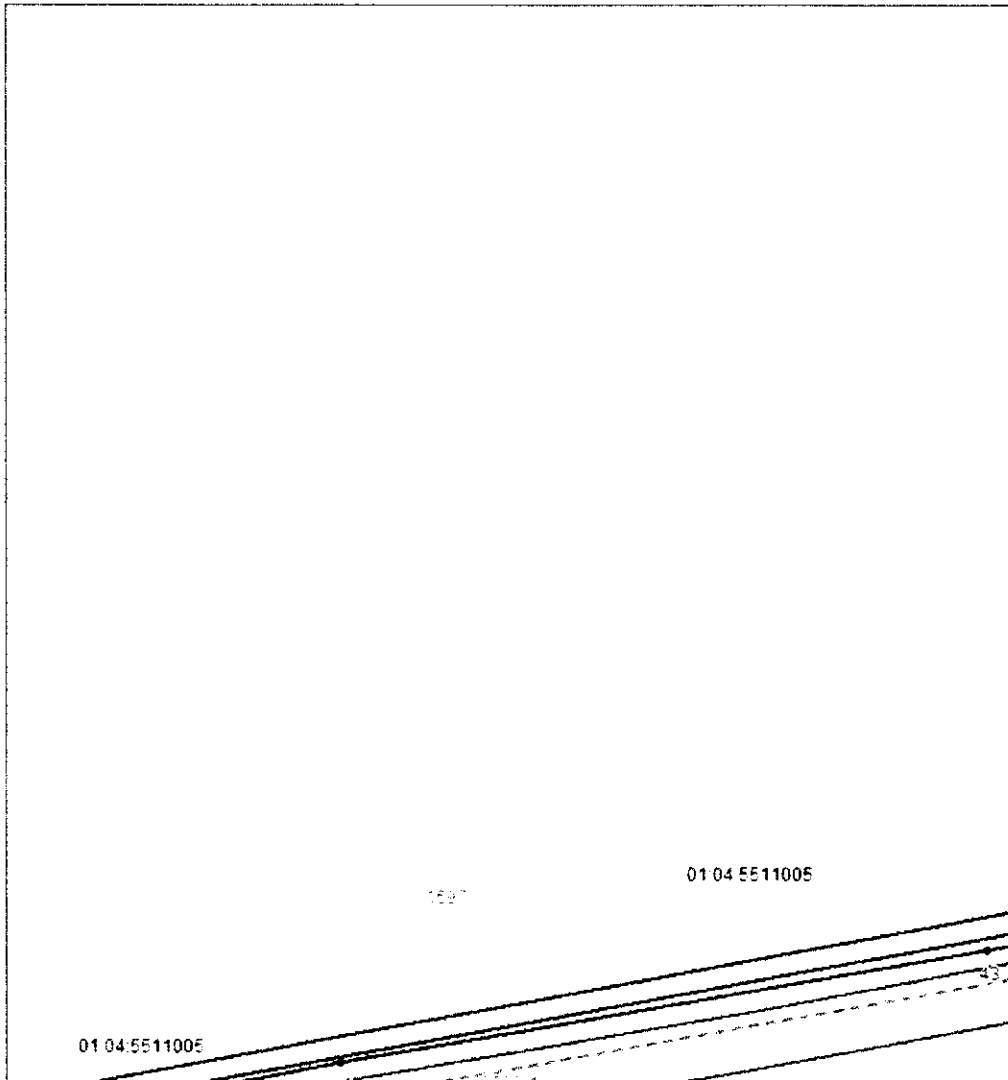
ОПИСАНИЕ МЕСТОПОЛОЖЕНИЯ ГРАНИЦ

Публичный сервитут в отношении земель и земельных участков в целях строительства и эксплуатации линейного объекта "Газопровод межпоселковый высокого давления ст. Дагестанская - ст. Безводная Майкопского района Республики Адыгея"

(наименование объекта, местоположение границ которого описано)

Схема расположения границ публичного сервитута

Выносной лист №4



Масштаб 1:2000

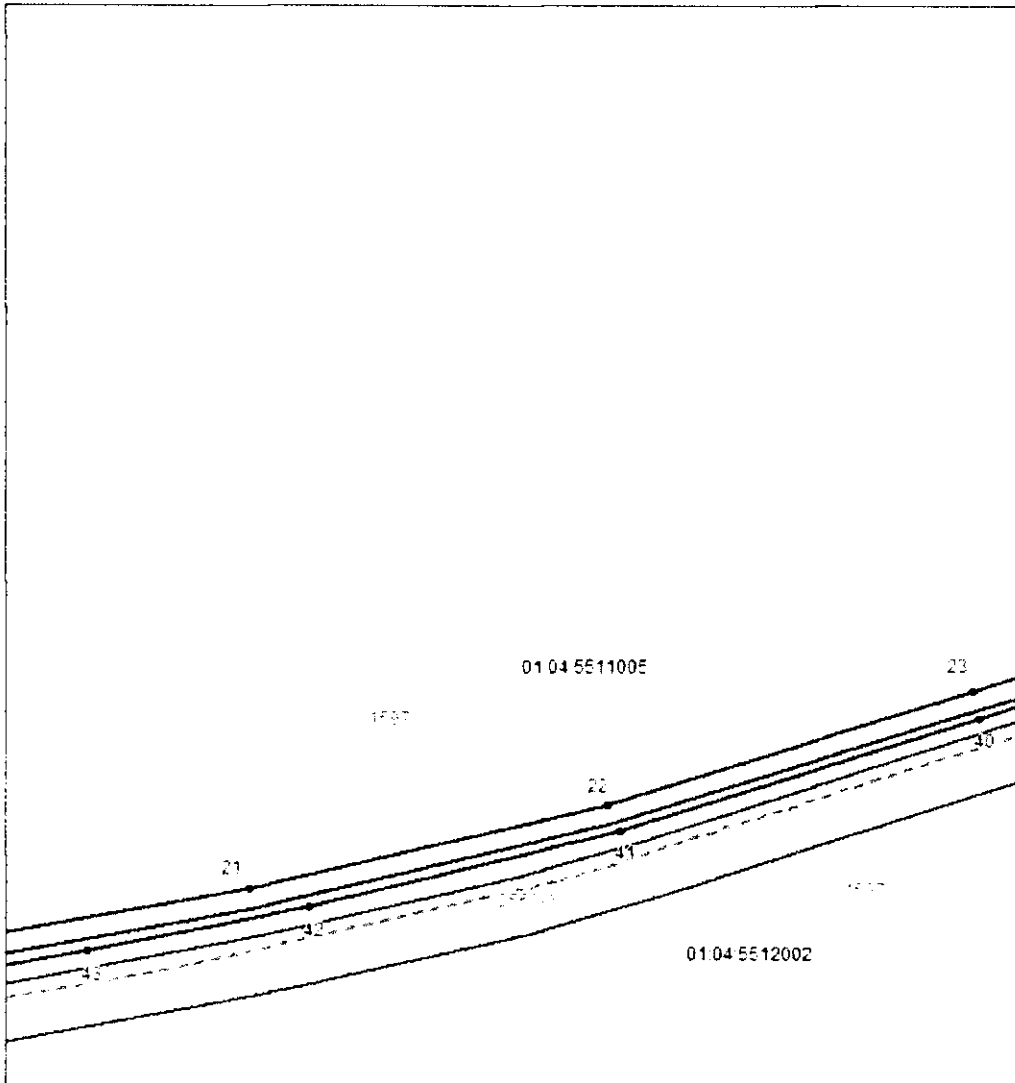
Используемые условные знаки и обозначения приведены на отдельной странице в конце раздела.

ОПИСАНИЕ МЕСТОПОЛОЖЕНИЯ ГРАНИЦ

Публичный сервитут в отношении земель и земельных участков в целях строительства и эксплуатации линейного объекта "Газопровод межпоселковый высокого давления ст. Дагеставская - ст. Безводная Майкопского района Республики Адыгея"
(наименование объекта, местоположение границ которого описано)

Схема расположения границ публичного сервитута

Выносной лист №5



Масштаб 1:2000

Используемые условные знаки и обозначения приведены на отдельной странице в конце раздела.

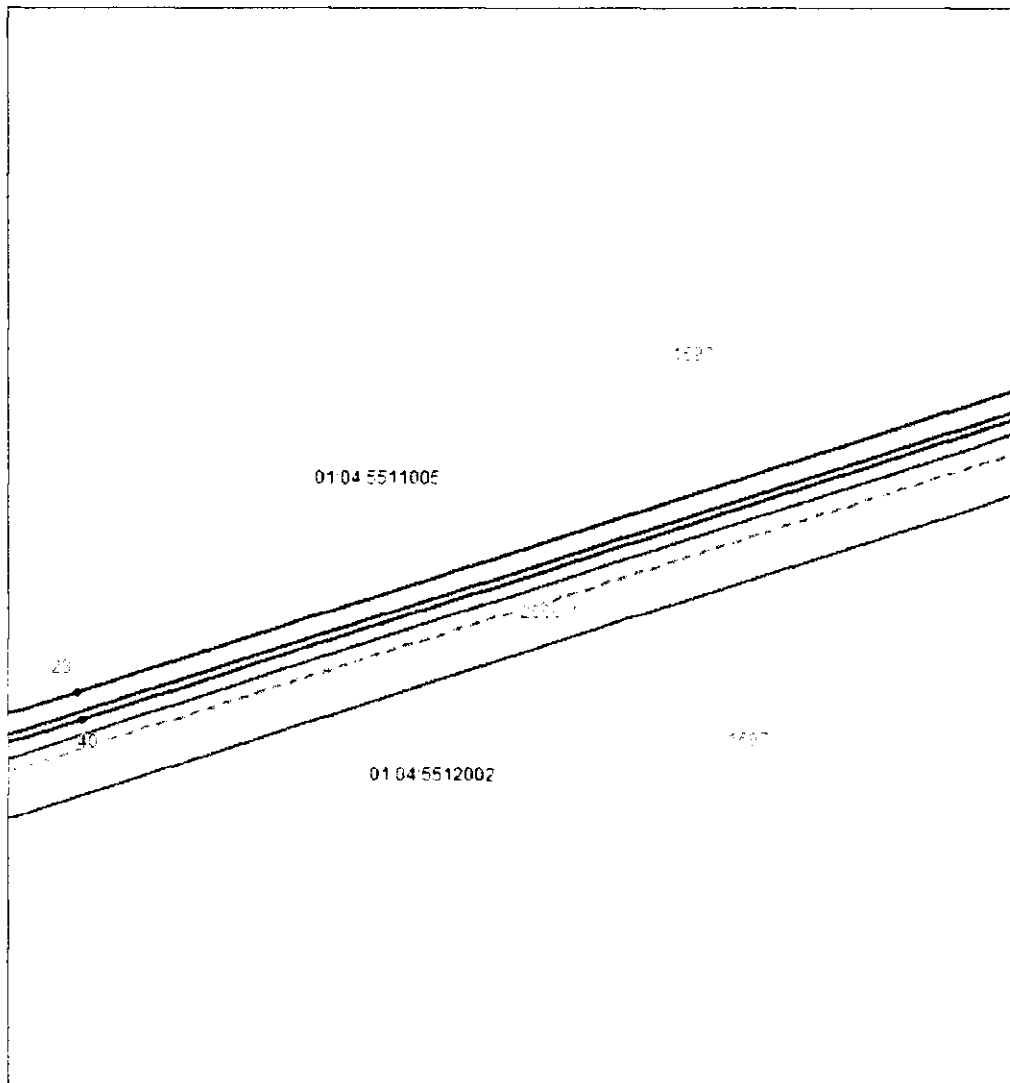
ОПИСАНИЕ МЕСТОПОЛОЖЕНИЯ ГРАНИЦ

Публичный сервитут в отношении земель и земельных участков в целях строительства и эксплуатации линейного объекта "Газопровод межпоселковый высокого давления ст. Дагестанская - ст. Безводная Майкопского района Республики Адыгея"

(наименование объекта, местоположение границ которого описано)

Схема расположения границ публичного сервитута

Выносной лист №6



Масштаб 1:2000

Используемые условные знаки и обозначения приведены на отдельной странице в конце раздела.

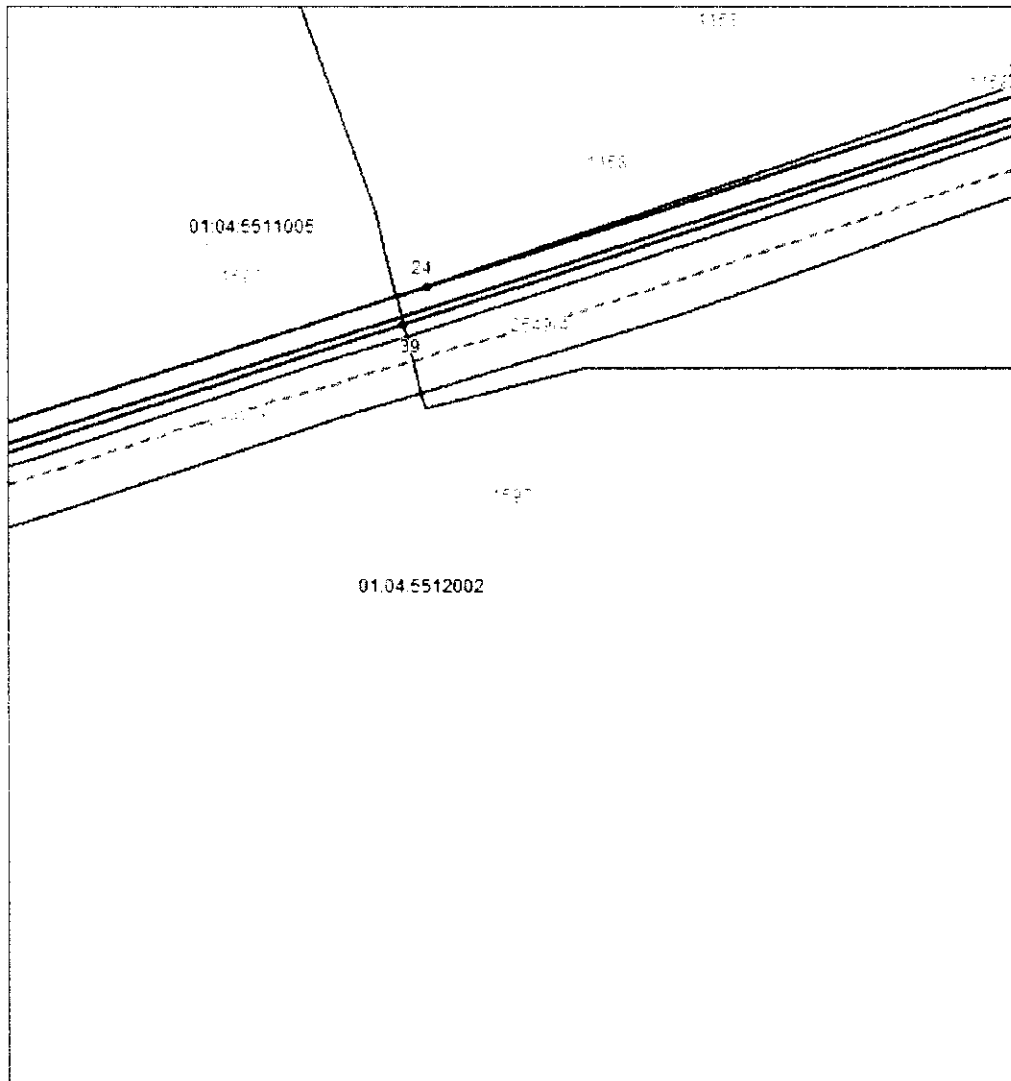
ОПИСАНИЕ МЕСТОПОЛОЖЕНИЯ ГРАНИЦ

Публичный сервитут в отношении земель и земельных участков в целях строительства и эксплуатации линейного объекта "Газопровод межпоселковый высокого давления ст. Дагестанская - ст. Безводная Майкопского района Республики Адыгея"

(наименование объекта, местоположение границ которого описано)

Схема расположения границ публичного сервитута

Выносной лист №7



Масштаб 1:2000

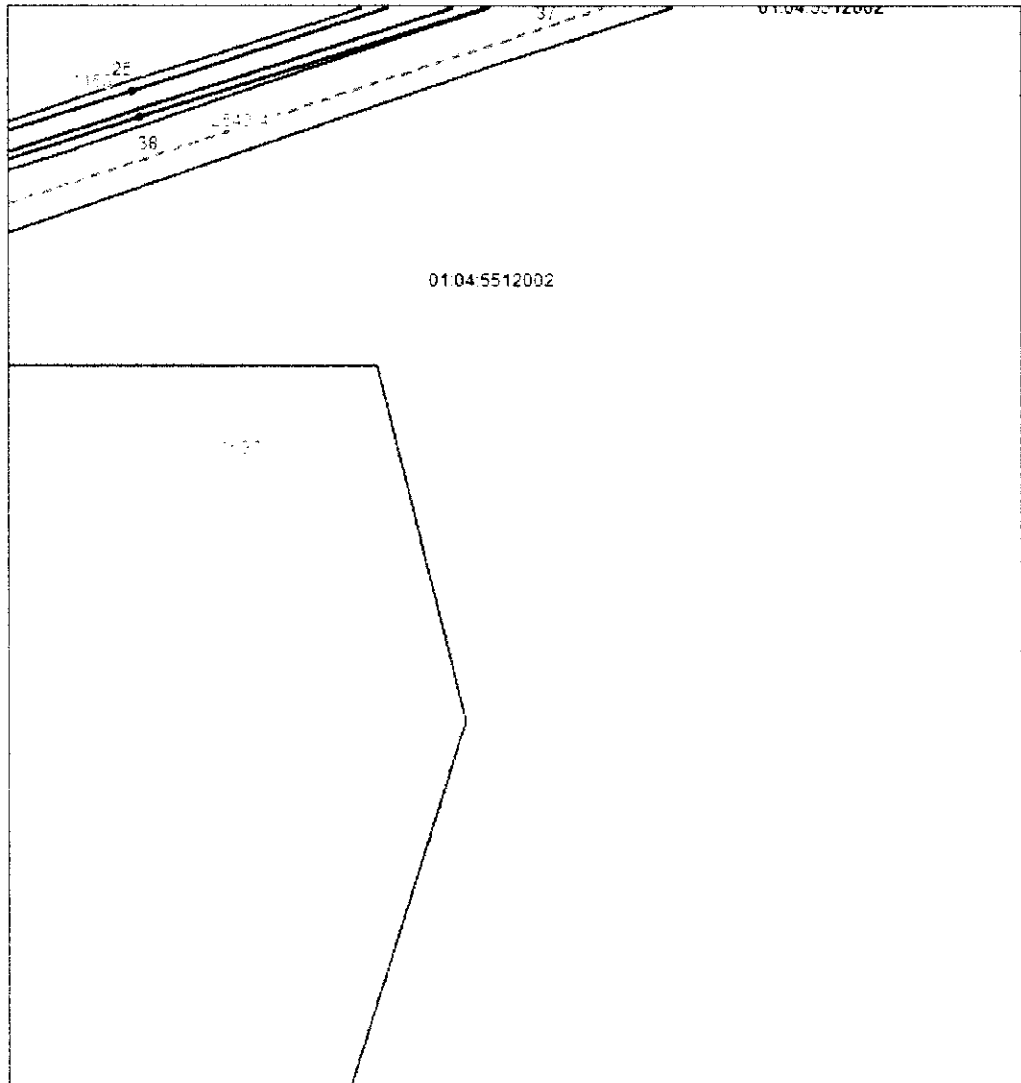
Используемые условные знаки и обозначения приведены на отдельной странице в конце раздела.

ОПИСАНИЕ МЕСТОПОЛОЖЕНИЯ ГРАНИЦ

Публичный сервитут в отношении земель и земельных участков в целях строительства и эксплуатации линейного объекта "Газопровод межпоселковый высокого давления ст. Дагестанская - ст. Безводная Майкопского района Республики Адыгея"
(наименование объекта, местоположение границ которого описано)

Схема расположения границ публичного сервитута

Выносной лист №8



Масштаб 1:2000

Используемые условные знаки и обозначения приведены на отдельной странице в конце раздела.

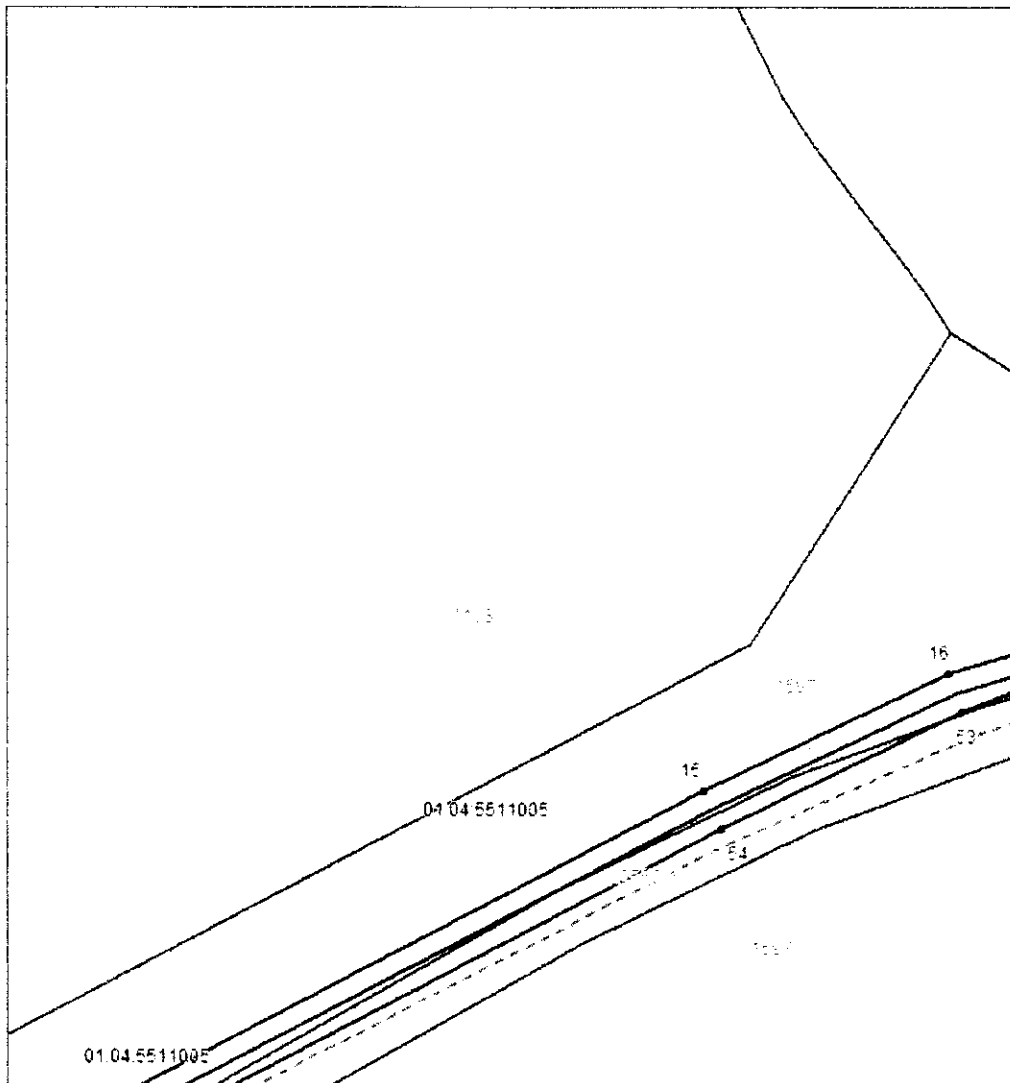
ОПИСАНИЕ МЕСТОПОЛОЖЕНИЯ ГРАНИЦ

Публичный сервитут в отношении земель и земельных участков в целях строительства и эксплуатации линейного объекта "Газопровод межпоселковый высокого давления ст. Дагестанская - ст. Безводная Майкопского района Республики Адыгея"

(вышеуказанные объекты, местоположение границ которого описано)

Схема расположения границ публичного сервитута

Выносной лист №9



Масштаб 1:2000

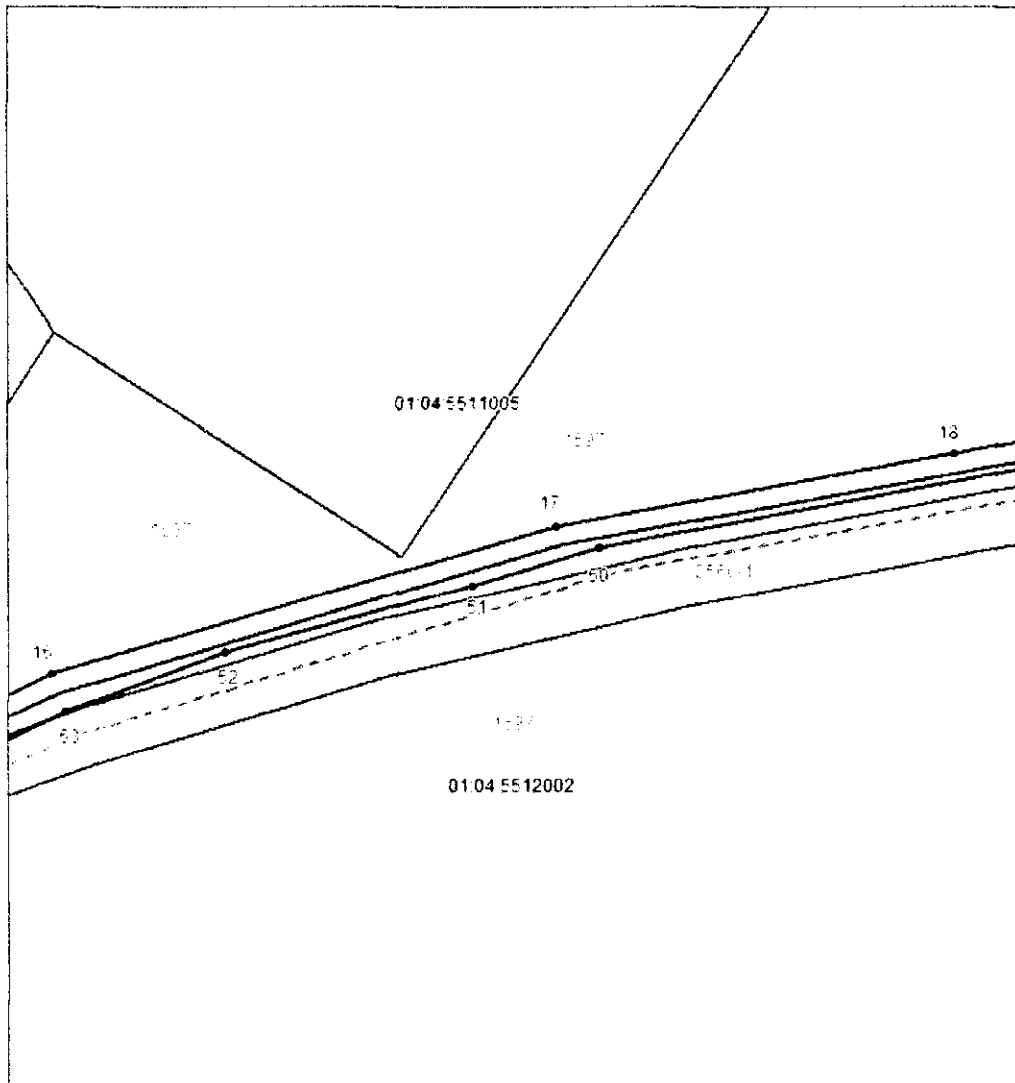
Используемые условные знаки и обозначения приведены на отдельной странице в конце раздела.

ОПИСАНИЕ МЕСТОПОЛОЖЕНИЯ ГРАНИЦ

Публичный сервитут в отношении земель и земельных участков в целях строительства и эксплуатации линейного объекта "Газопровод межпоселковый высокого давления ст. Дагестанская - ст. Безводная Майкопского района Республики Адыгея"
(наименование объекта, местоположение границ которого описано)

Схема расположения границ публичного сервитута

Выносной лист №10



Масштаб 1:2000

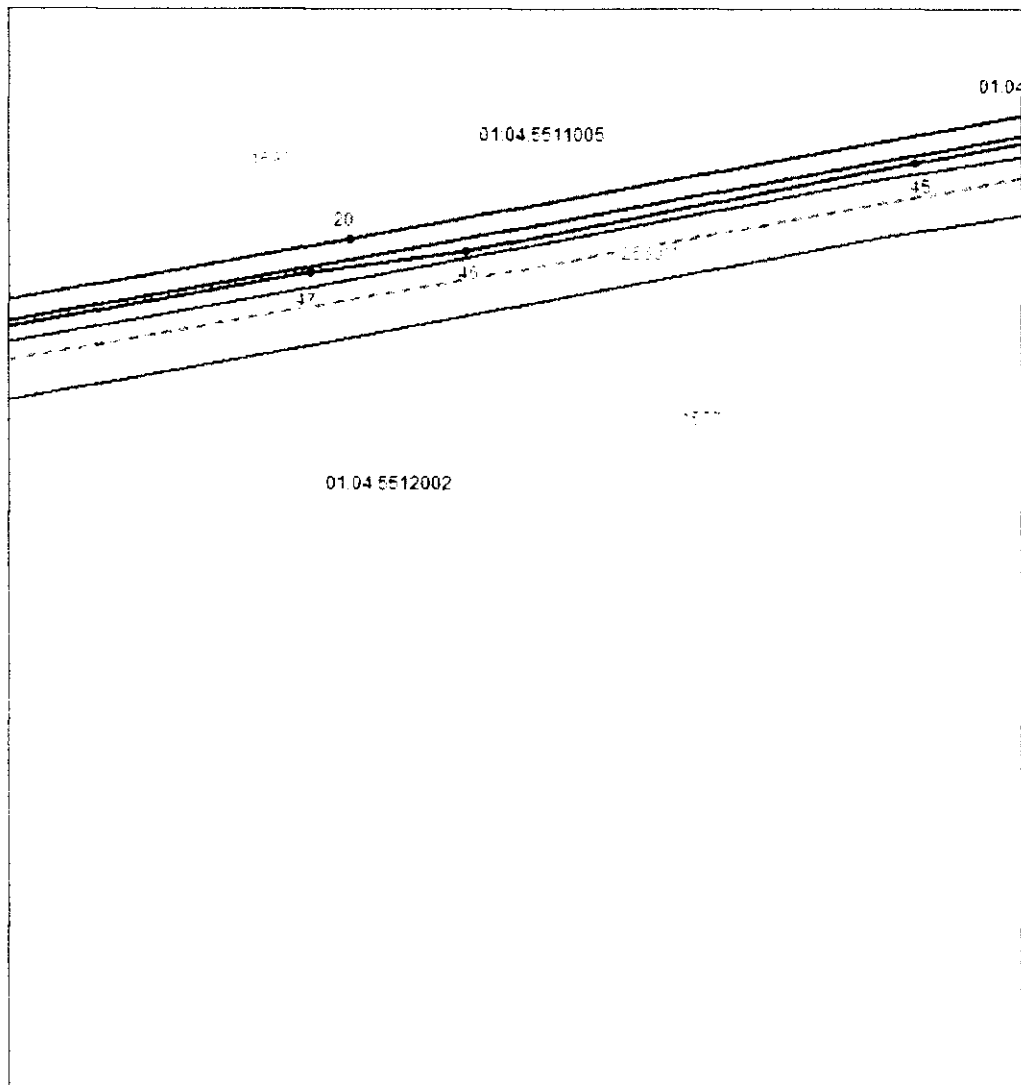
Используемые условные знаки и обозначения приведены на отдельной странице в конце раздела.

ОПИСАНИЕ МЕСТОПОЛОЖЕНИЯ ГРАНИЦ

Публичный сервитут в отношении земель и земельных участков в целях строительства и эксплуатации линейного объекта "Газопровод межпоселковый высокого давления ст. Дагестанская - ст. Безводная Майковского района Республики Адыгея"
(наименование объекта, местоположение границ которого описано)

Схема расположения границ публичного сервитута

Выносной лист №12



Масштаб 1:2000

Используемые условные знаки и обозначения приведены на отдельной странице в конце раздела.


ОПИСАНИЕ МЕСТОПОЛОЖЕНИЯ ГРАНИЦ

Публичный сервитут в отношении земель и земельных участков в целях строительства и эксплуатации линейного объекта "Газопровод межпоселковый высокого давления ст. Дагестанская - ст. Безводная Майкопского района Республики Адыгея"

(наименование объекта, местоположение границ которого описано)

Схема расположения границ публичного сервитута

Выносной лист №13



Масштаб 1:2000


Используемые условные знаки и обозначения приведены на отдельной странице в конце раздела.

ОПИСАНИЕ МЕСТОПОЛОЖЕНИЯ ГРАНИЦ

Публичный сервитут в отношении земель и земельных участков в целях строительства и эксплуатации линейного объекта "Газопровод межпоселковый высокого давления ст. Дагестанская - ст. Безводная Майкопского района Республики Адыгея"
(наименование объекта, местоположение границ которого описано)

Схема расположения границ публичного сервитута

Выносной лист №14



Масштаб 1:2000

Используемые условные знаки и обозначения приведены на отдельной странице в конце раздела.

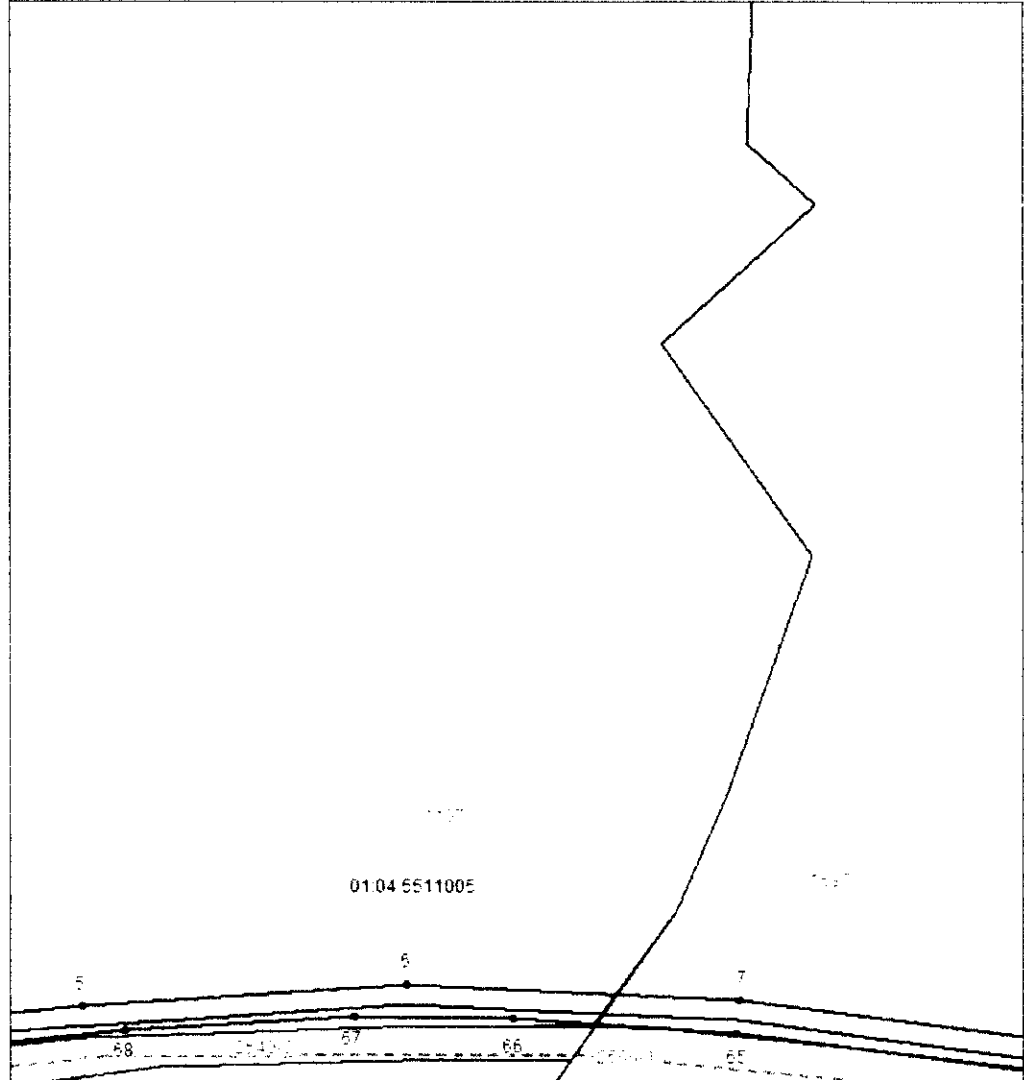
ОПИСАНИЕ МЕСТОПОЛОЖЕНИЯ ГРАНИЦ

Публичный сервитут в отношении земель и земельных участков в целях строительства и эксплуатации линейного объекта "Газопровод межпоселковый высокого давления ст. Дагестанская - ст. Безводная Майковского района Республики Адыгея"

(наименование объекта, местоположение границ которого описано)

Схема расположения границ публичного сервитута

Выносной лист №15



Масштаб 1:2000

Используемые условные знаки и обозначения приведены на отдельной странице в конце раздела.

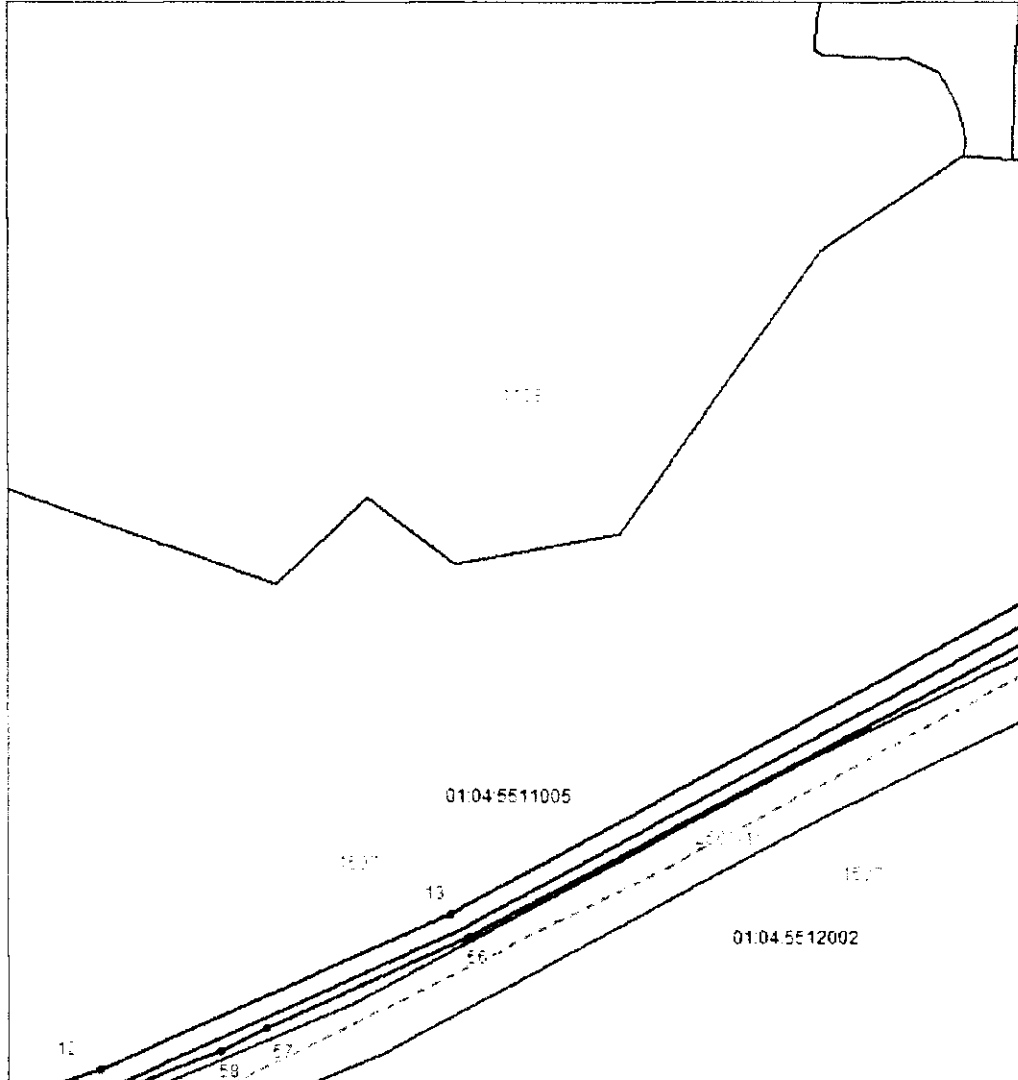
ОПИСАНИЕ МЕСТОПОЛОЖЕНИЯ ГРАНИЦ

Публичный сервитут в отношении земель и земельных участков в целях строительства и эксплуатации линейного объекта "Газопровод межпоселковый высокого давления ст. Дагестанская - ст. Безводная Майкопского района Республики Адыгея"

(наименование объекта, местоположение границ которого описано)

Схема расположения границ публичного сервитута

Выносной лист №16



Используемые условные знаки и обозначения приведены на отдельной странице в конце раздела.

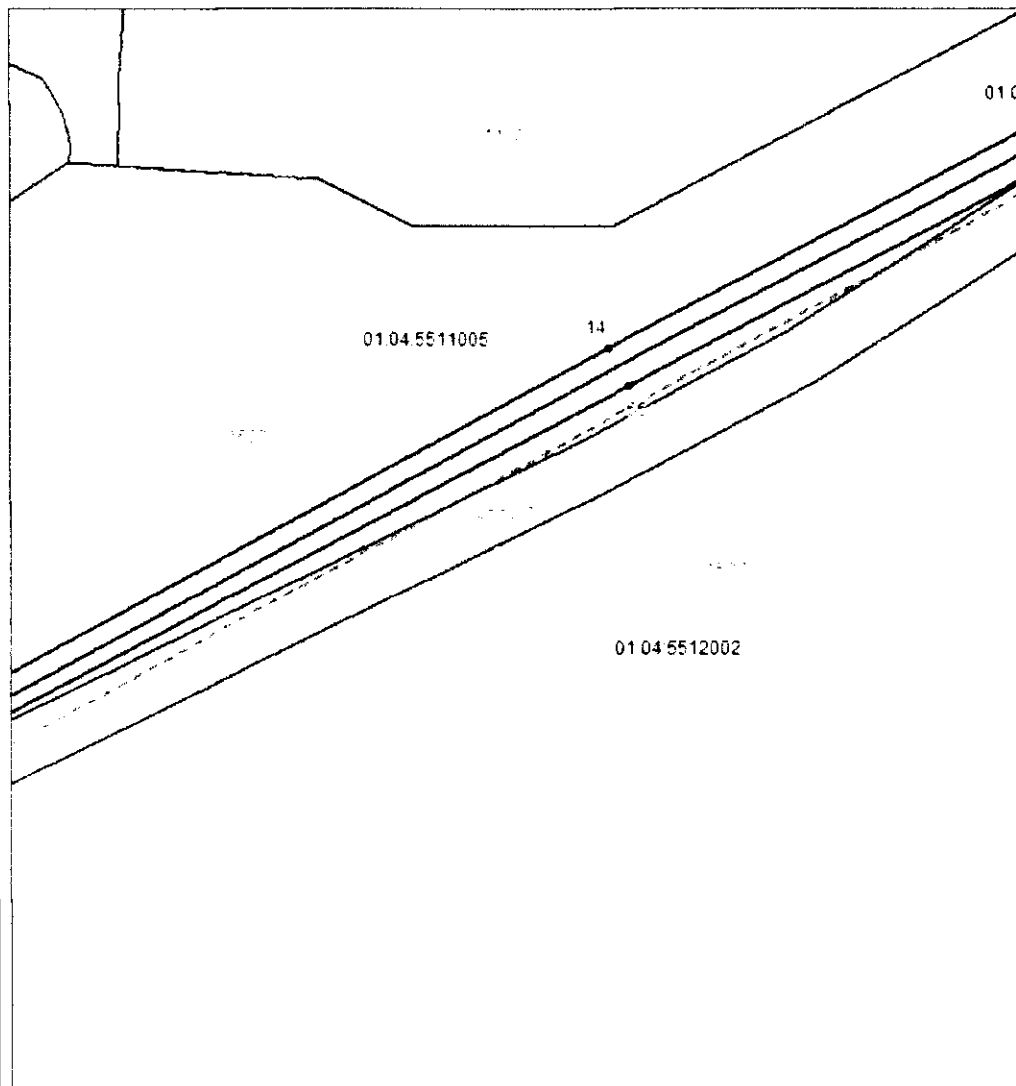
ОПИСАНИЕ МЕСТОПОЛОЖЕНИЯ ГРАНИЦ

Публичный сервитут в отношении земель и земельных участков в целях строительства и эксплуатации линейного объекта "Газопровод межпоселковый высокого давления ст. Дагестанская - ст. Безводная Майкопского района Республики Адыгея"

(наименование объекта, местоположение границ которого описано)

Схема расположения границ публичного сервитута

Выносной лист №17



Масштаб 1:2000

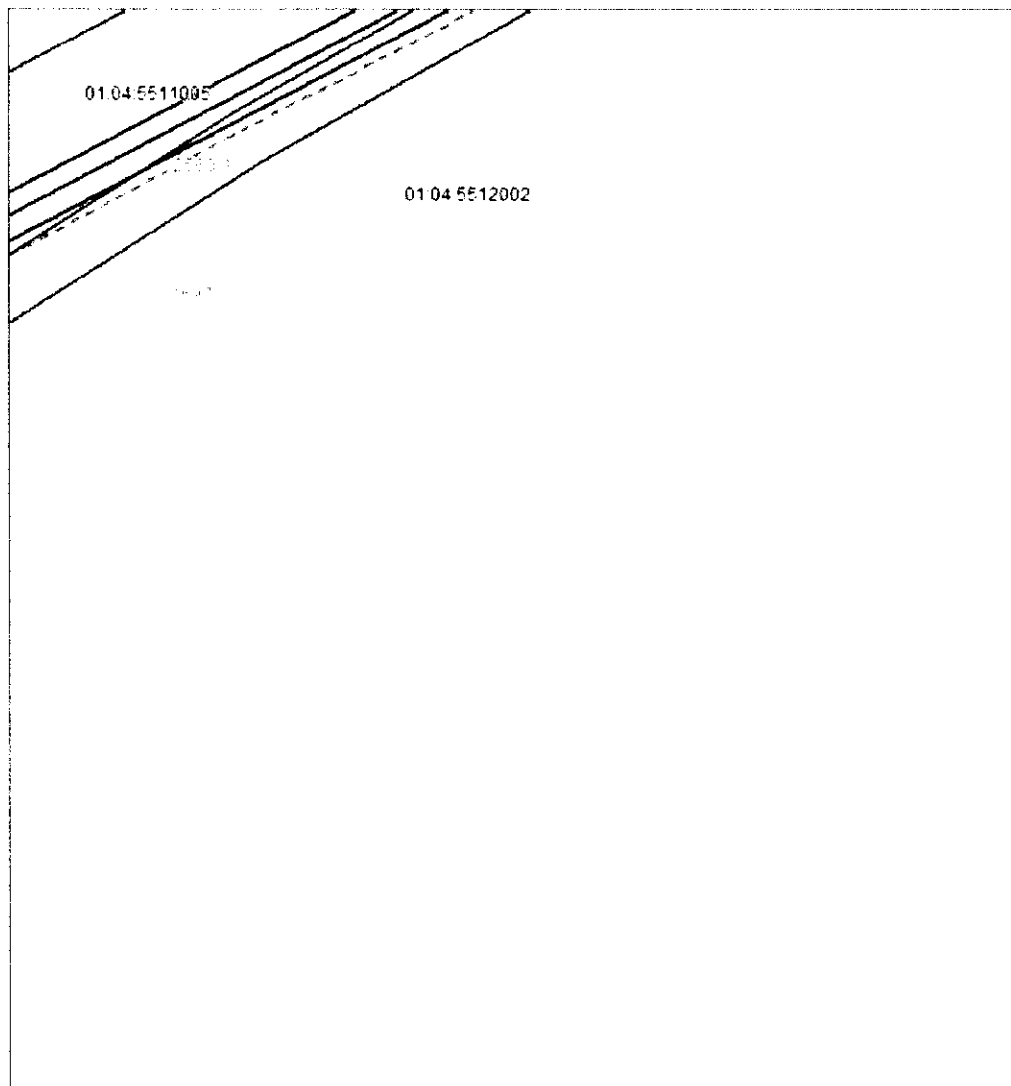
Используемые условные знаки и обозначения приведены на отдельной странице в конце раздела.

ОПИСАНИЕ МЕСТОПОЛОЖЕНИЯ ГРАНИЦ

Публичный сервитут в отношении земель и земельных участков в целях строительства и эксплуатации линейного объекта "Газопровод межпоселковый высокого давления ст. Дагестанская - ст. Безводная Майкопского района Республики Адыгея"
(наименование объекта, местоположение границ которого описано)

Схема расположения границ публичного сервитута

Выносной лист №18



Масштаб 1:2000

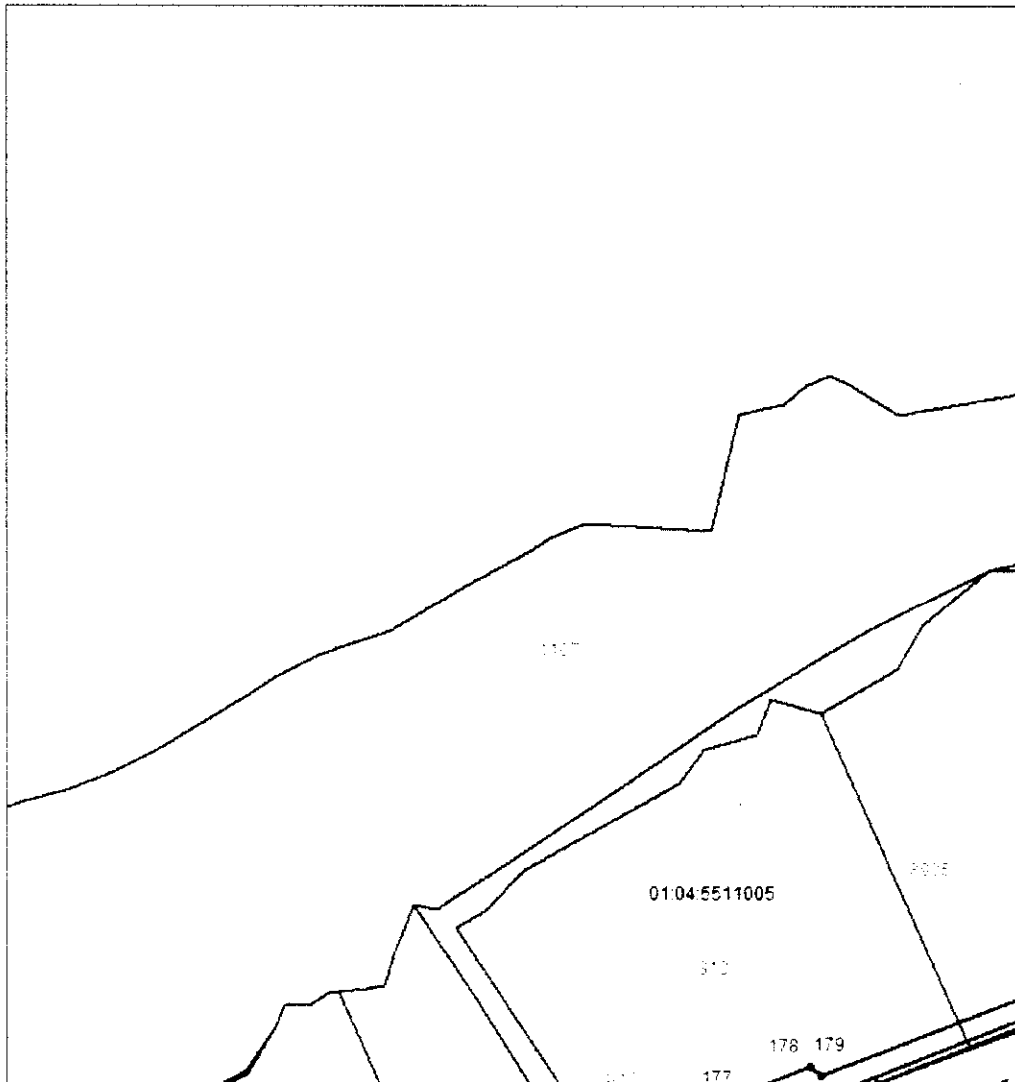
Используемые условные знаки и обозначения приведены на отдельной странице в конце раздела.

ОПИСАНИЕ МЕСТОПОЛОЖЕНИЯ ГРАНИЦ

Публичный сервитут в отношении земель и земельных участков в целях строительства и эксплуатации линейного объекта "Газопровод межпоселковый высокого давления ст. Дагеставская - ст. Безводная Майкопского района Республики Адыгея"
(опишемый объект, местоположение границ которого описано)

Схема расположения границ публичного сервитута

Выносной лист №19



Масштаб 1:2000

Используемые условные знаки и обозначения приведены на отдельной странице в конце раздела.

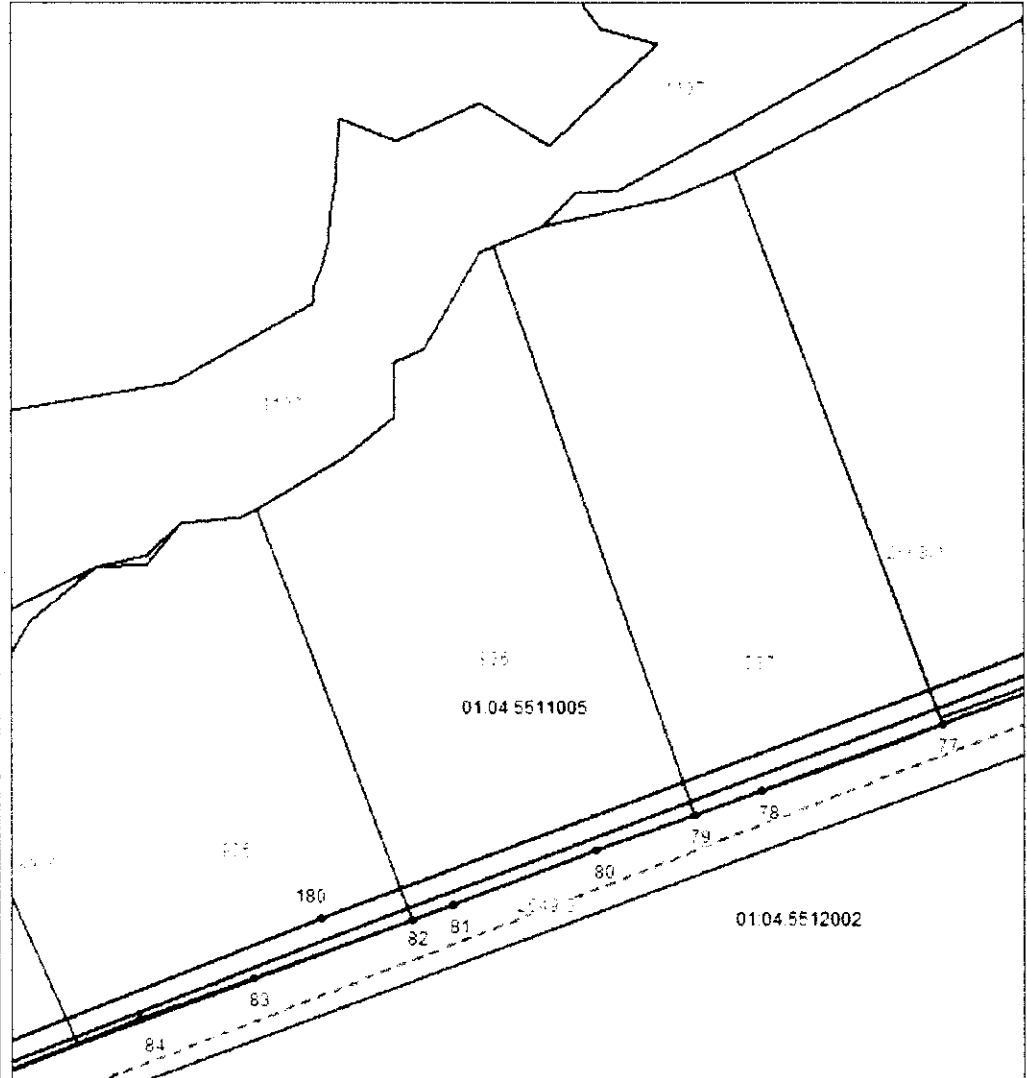
ОПИСАНИЕ МЕСТОПОЛОЖЕНИЯ ГРАНИЦ

Публичный сервитут в отношении земель и земельных участков в целях строительства и эксплуатации линейного объекта "Газопровод межпоселковый высокого давления ст. Дагестанская - ст. Безводная Майкопского района Республики Адыгея"

(опишемости объекта, местоположение границ которого описано)

Схема расположения границ публичного сервитута

Выносной лист №20



Масштаб 1:2000

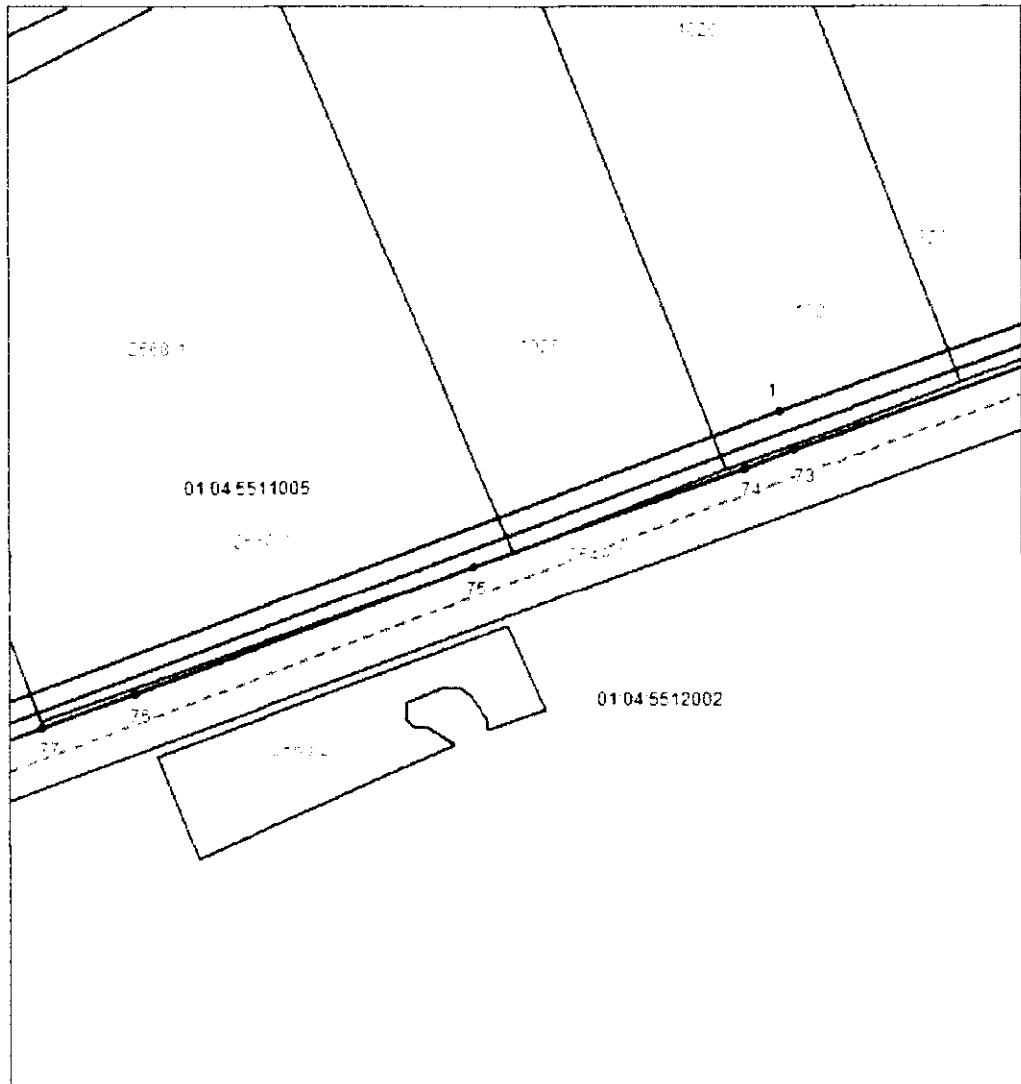
Используемые условные знаки и обозначения приведены на отдельной странице в конце раздела.

ОПИСАНИЕ МЕСТОПОЛОЖЕНИЯ ГРАНИЦ

Публичный сервитут в отношении земель и земельных участков в целях строительства и эксплуатации линейного объекта "Газопровод межпоселковый высокого давления ст. Дагеставская - ст. Безводная Майкопского района Республики Адыгея"
(наименование объекта, местоположение границ которого описано)

Схема расположения границ публичного сервитута

Выносной лист №21



Масштаб 1:2000

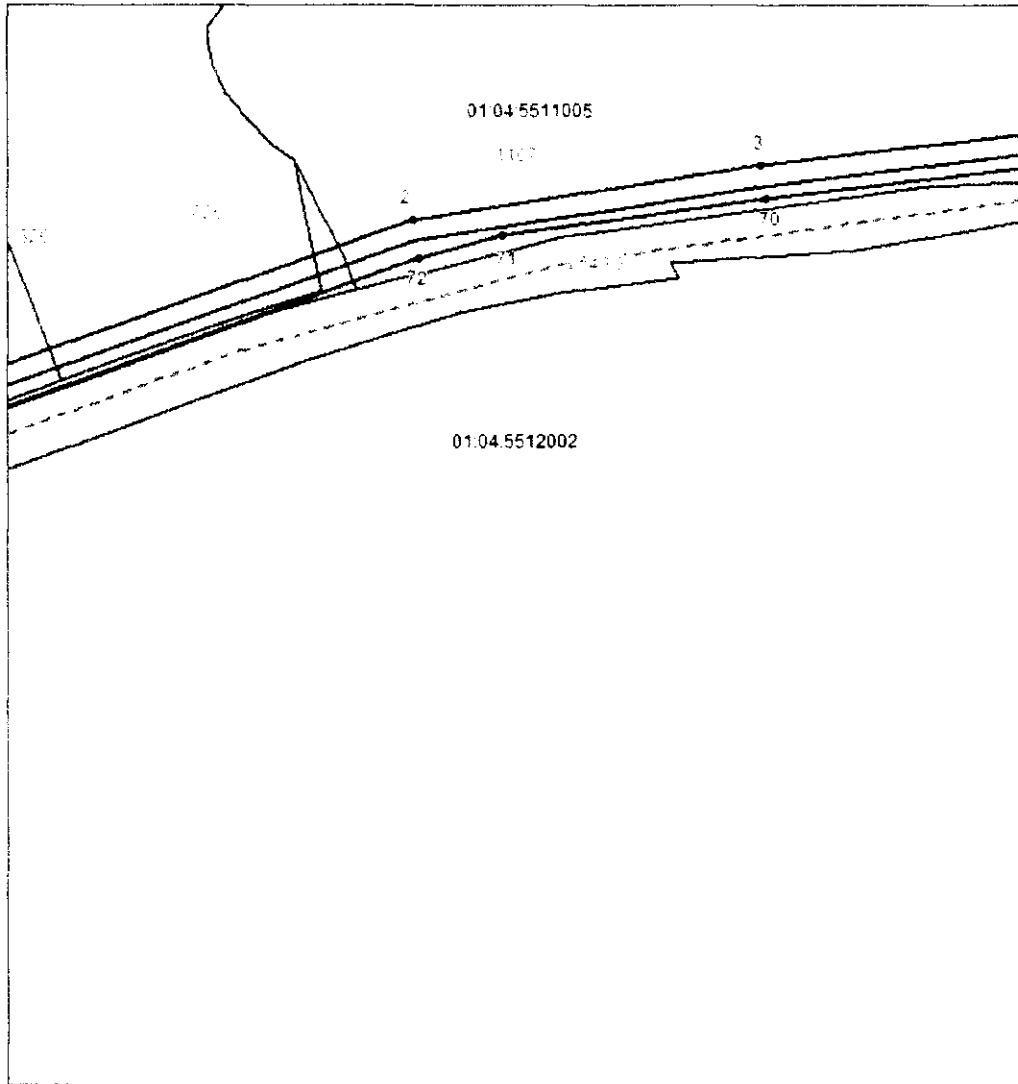
Используемые условные знаки и обозначения приведены на отдельной странице в конце раздела.

ОПИСАНИЕ МЕСТОПОЛОЖЕНИЯ ГРАНИЦ

Публичный сервитут в отношении земель и земельных участков в целях строительства и эксплуатации линейного объекта "Газопровод межпоселковый высокого давления ст. Дагестанская - ст. Безводная Майкопского района Республики Адыгея"
(наименование объекта, местоположение границ которого описано)

Схема расположения границ публичного сервитута

Выносной лист №22



Масштаб 1:2000

Используемые условные знаки и обозначения приведены на отдельной странице в конце раздела.

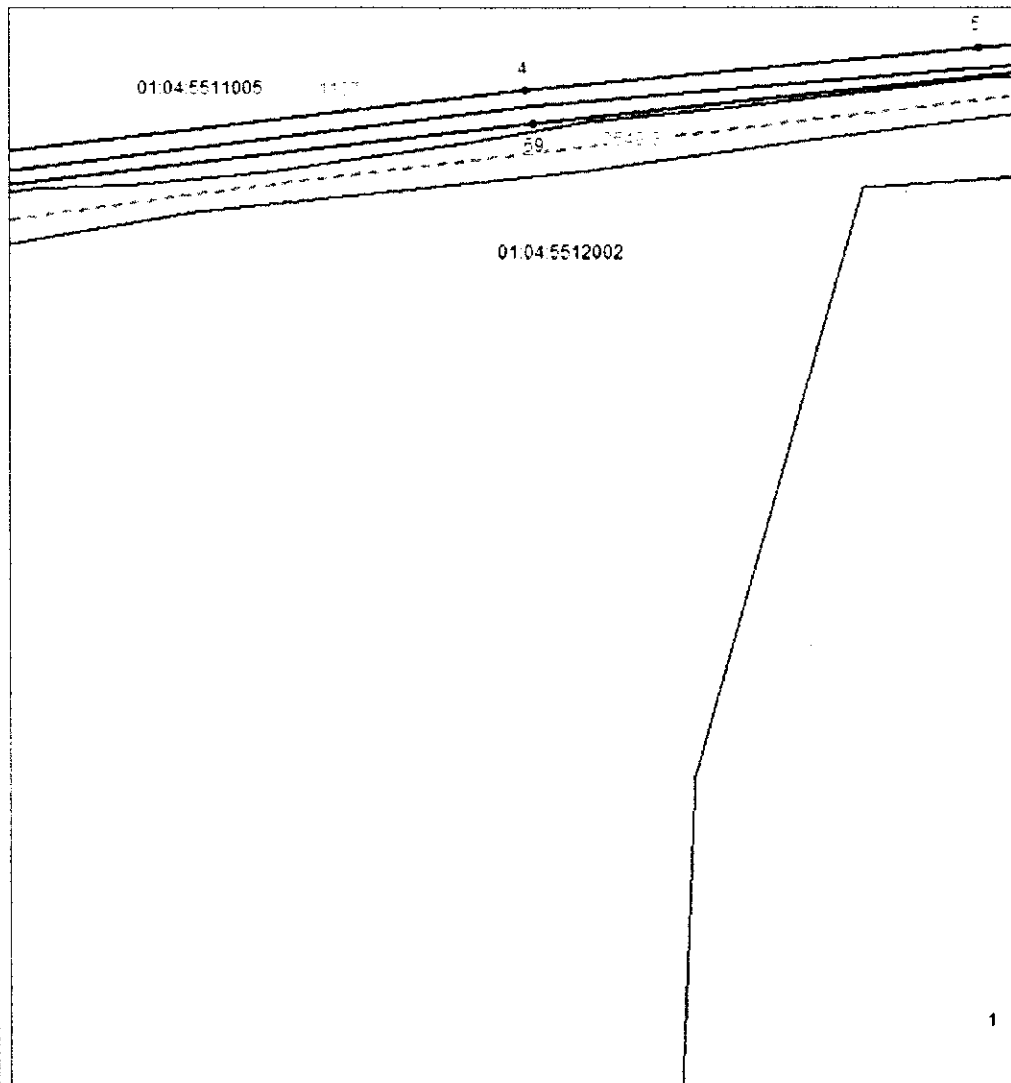
ОПИСАНИЕ МЕСТОПОЛОЖЕНИЯ ГРАНИЦ

Публичный сервитут в отношении земель и земельных участков в целях строительства и эксплуатации линейного объекта "Газопровод межпоселковый высокого давления ст. Дагестанская - ст. Безводная Майкопского района Республики Адыгея"

(наименование объекта, местоположение границ которого описано)

Схема расположения границ публичного сервитута

Выносной лист №23



Масштаб 1:2000

Используемые условные знаки и обозначения приведены на отдельной странице в конце раздела.

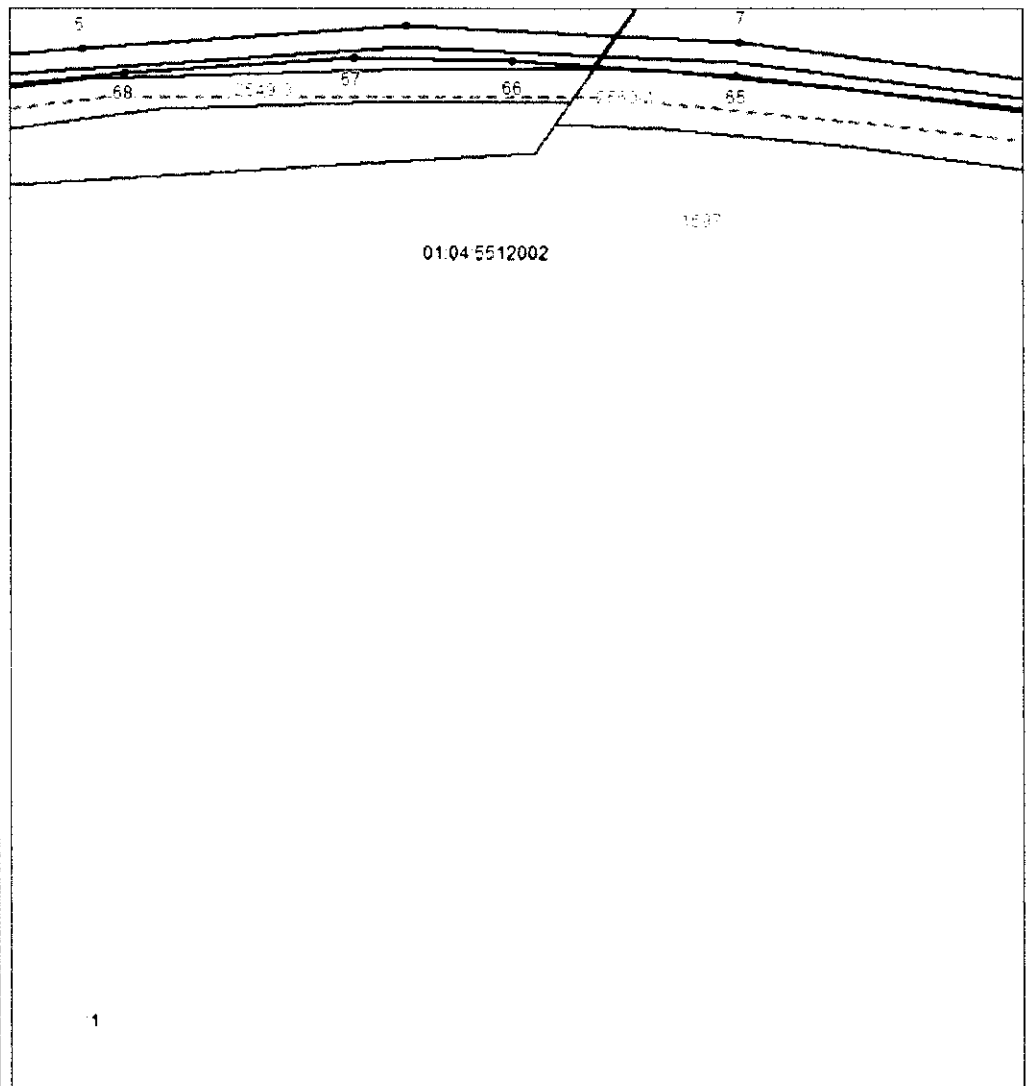
ОПИСАНИЕ МЕСТОПОЛОЖЕНИЯ ГРАНИЦ

Публичный сервитут в отношении земель и земельных участков в целях строительства и эксплуатации линейного объекта "Газопровод межпоселковый высокого давления ст. Дагестанская - ст. Безводная Майкопского района Республики Адыгея"

(наименование объекта, местоположение границ которого описано)

Схема расположения границ публичного сервитута

Выносной лист №24



Масштаб 1:2000

Используемые условные знаки и обозначения приведены на отдельной странице в конце раздела.

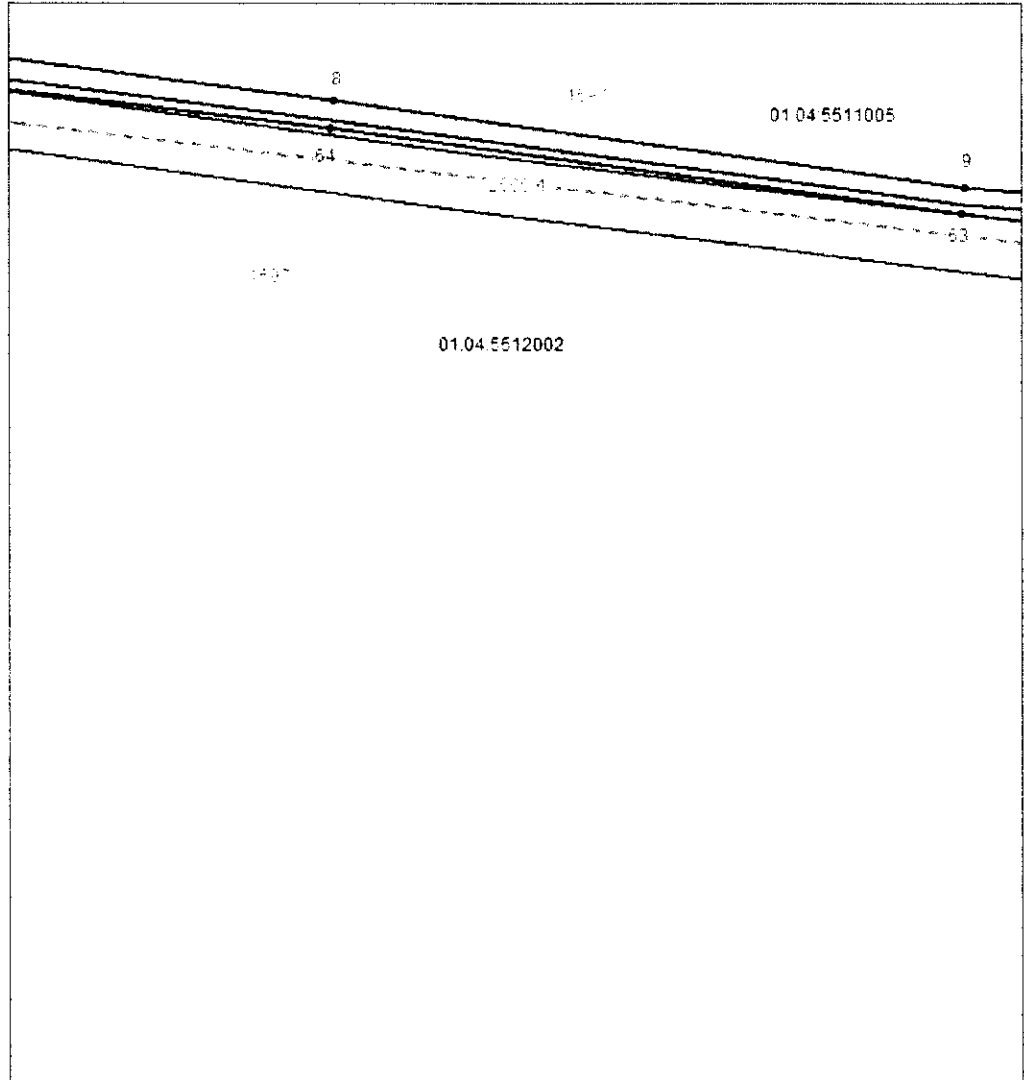
ОПИСАНИЕ МЕСТОПОЛОЖЕНИЯ ГРАНИЦ

Публичный сервитут в отношении земель и земельных участков в целях строительства и эксплуатации линейного объекта "Газопровод межпоселковый высокого давления ст. Дагестанская - ст. Безводная Майкопского района Республики Адыгея"

(наименование объекта, местоположение границ которого описано)

Схема расположения границ публичного сервитута

Выносной лист №25



Масштаб 1:2000

Используемые условные знаки и обозначения приведены на отдельной странице в конце раздела.

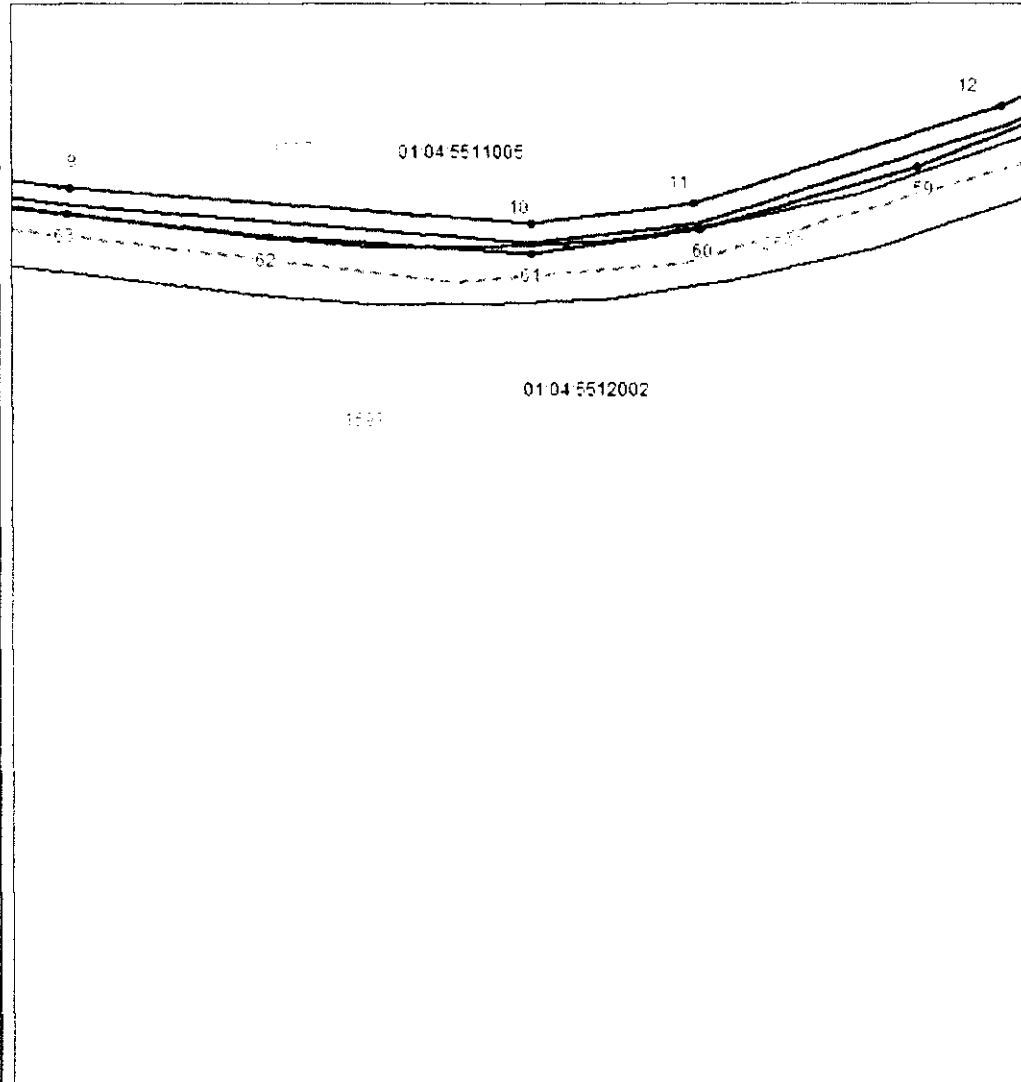
ОПИСАНИЕ МЕСТОПОЛОЖЕНИЯ ГРАНИЦ

Публичный сервитут в отношении земель и земельных участков в целях строительства и эксплуатации линейного объекта "Газопровод межпоселковый высокого давления ст. Дагестанская - ст. Безводная Майкопского района Республики Адыгея"

(инвентарные объекты, местоположение границ которых описано)

Схема расположения границ публичного сервитута

Выносной лист №26



Масштаб 1:2000

Используемые условные знаки и обозначения приведены на отдельной странице в конце раздела.


ОПИСАНИЕ МЕСТОПОЛОЖЕНИЯ ГРАНИЦ

Публичный сервитут в отношении земель и земельных участков в целях строительства и эксплуатации линейного объекта "Газопровод межпоселковый высокого давления ст. Дагестанская – ст. Безводная Майкопского района Республики Адыгея"

(наименование объекта, местоположение границ которого описано)

Схема расположения границ публичного сервитута

Выносной лист №27



Масштаб 1:2000

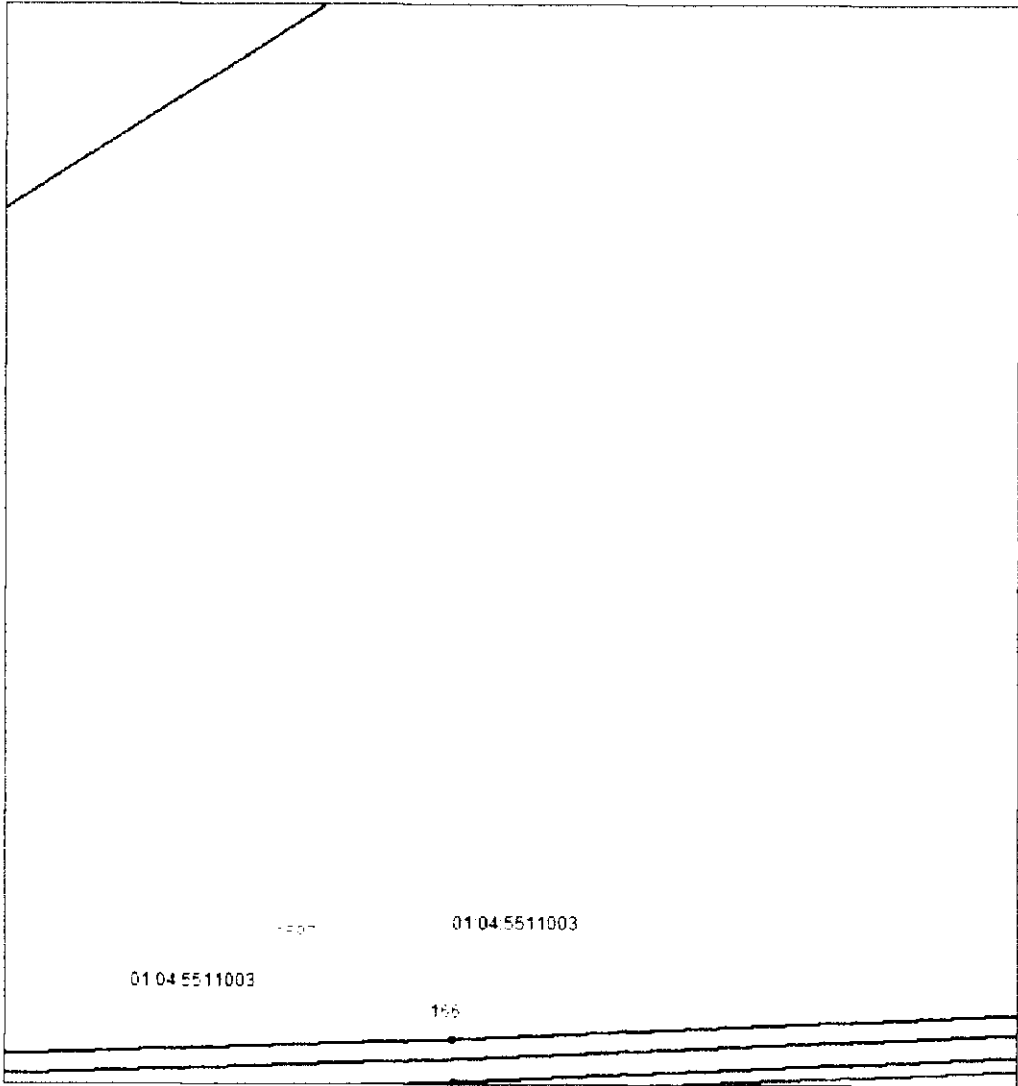
Используемые условные знаки и обозначения приведены на отдельной странице в конце раздела.

ОПИСАНИЕ МЕСТОПОЛОЖЕНИЯ ГРАНИЦ

Публичный сервитут в отношении земель и земельных участков в целях строительства и эксплуатации линейного объекта "Газопровод межпоселковый высокого давления ст. Дагестанская - ст. Безводная Майкопского района Республики Адыгея"
(определяющие объект, местоположение границ которого указаны)

Схема расположения границ публичного сервитута

Выносной лист №28



Масштаб 1:2000

Используемые условные знаки и обозначения приведены на отдельной странице в конце раздела.

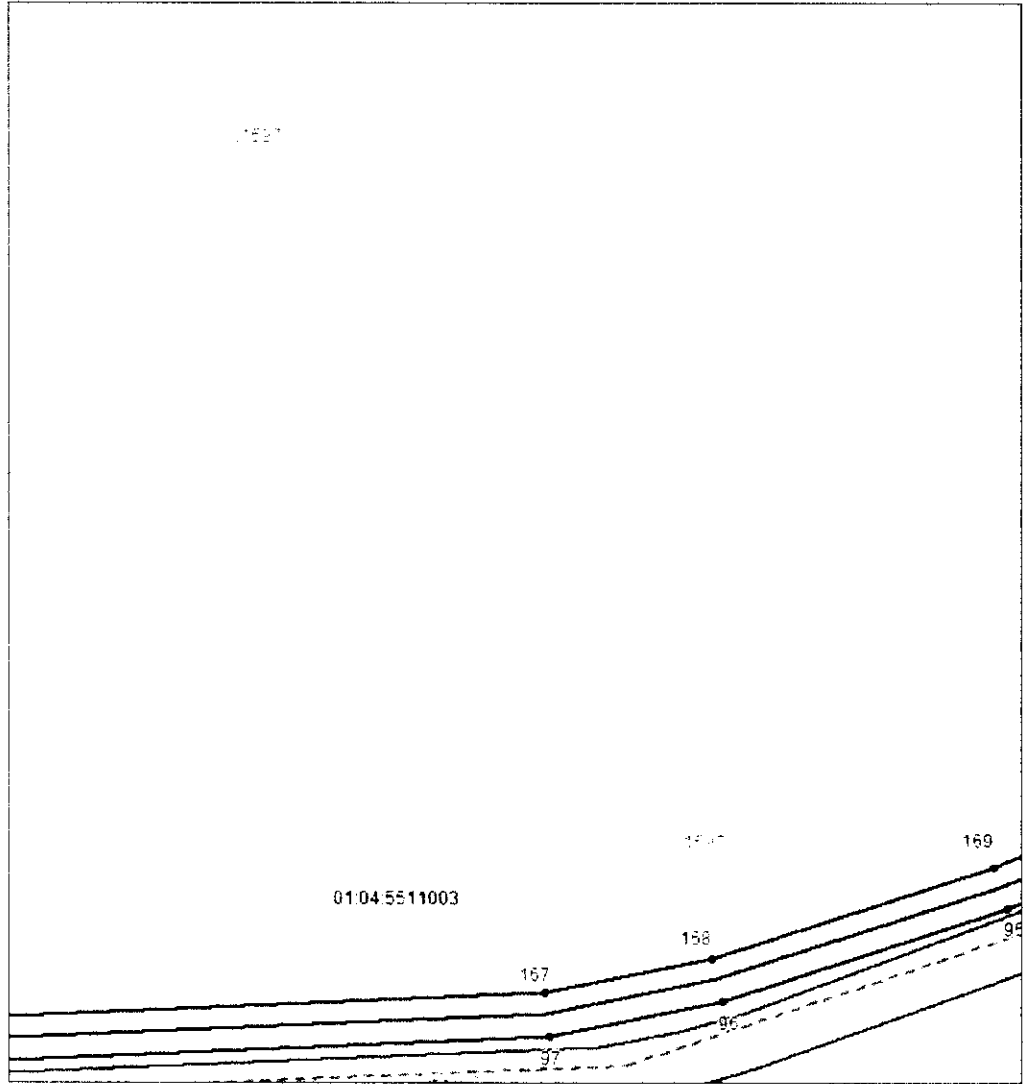
ОПИСАНИЕ МЕСТОПОЛОЖЕНИЯ ГРАНИЦ

Публичный сервитут в отношении земель и земельных участков в целях строительства и эксплуатации линейного объекта "Газопровод межпоселковый высокого давления ст. Дагестанская - ст. Безводная Майкопского района Республики Адыгея "

(наименование объекта, местоположение границ которого описано)

Схема расположения границ публичного сервитута

Выносной лист №29



Масштаб 1:2000

Используемые условные знаки и обозначения приведены на отдельной странице в конце раздела.

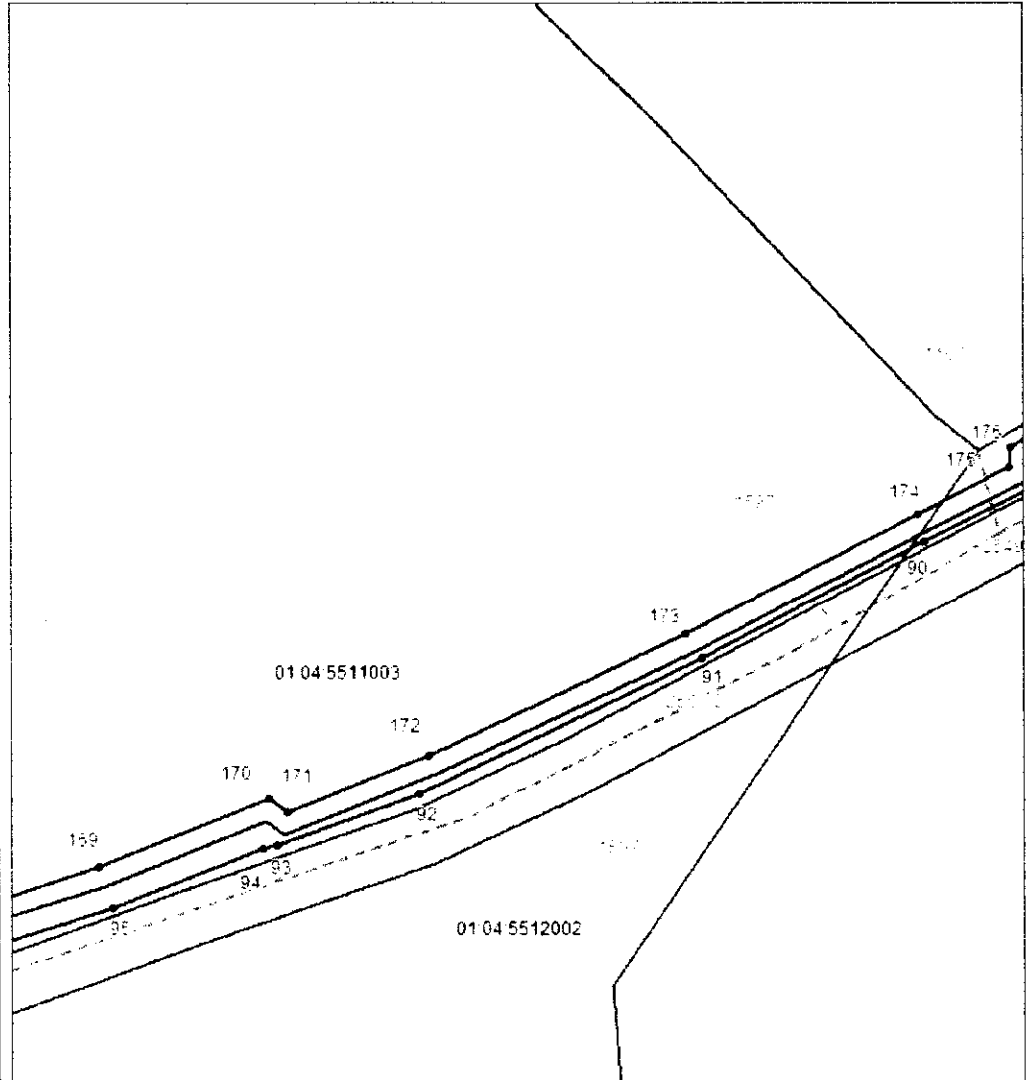
ОПИСАНИЕ МЕСТОПОЛОЖЕНИЯ ГРАНИЦ

Публичный сервитут в отношении земель и земельных участков в целях строительства и эксплуатации линейного объекта "Газопровод межпоселковый высокого давления ст. Дагестанская - ст. Безводная Майкопского района Республики Адыгея"

(наименование объекта, местоположение границ которого описано)

Схема расположения границ публичного сервитута

Выносной лист №30



Масштаб 1:2000

Используемые условные знаки и обозначения приведены на отдельной странице в конце раздела.

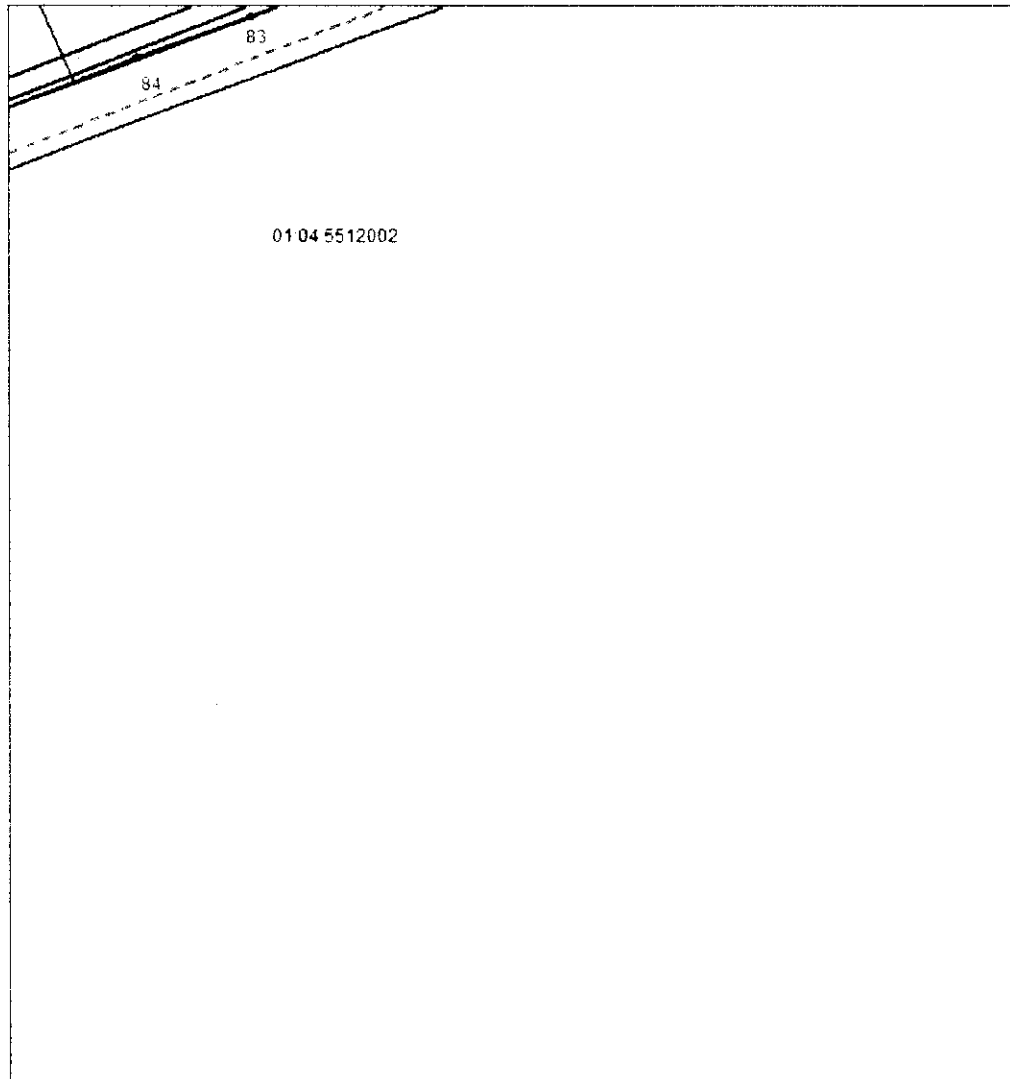
ОПИСАНИЕ МЕСТОПОЛОЖЕНИЯ ГРАНИЦ

Публичный сервитут в отношении земель и земельных участков в целях строительства и эксплуатации линейного объекта "Газопровод межпоселковый высокого давления ст. Дагестанская - ст. Безводная Майкопского района Республики Адыгея "

(наименование объекта, местоположение границ которого описано)

Схема расположения границ публичного сервитута

Выносной лист №32



Масштаб 1:2000

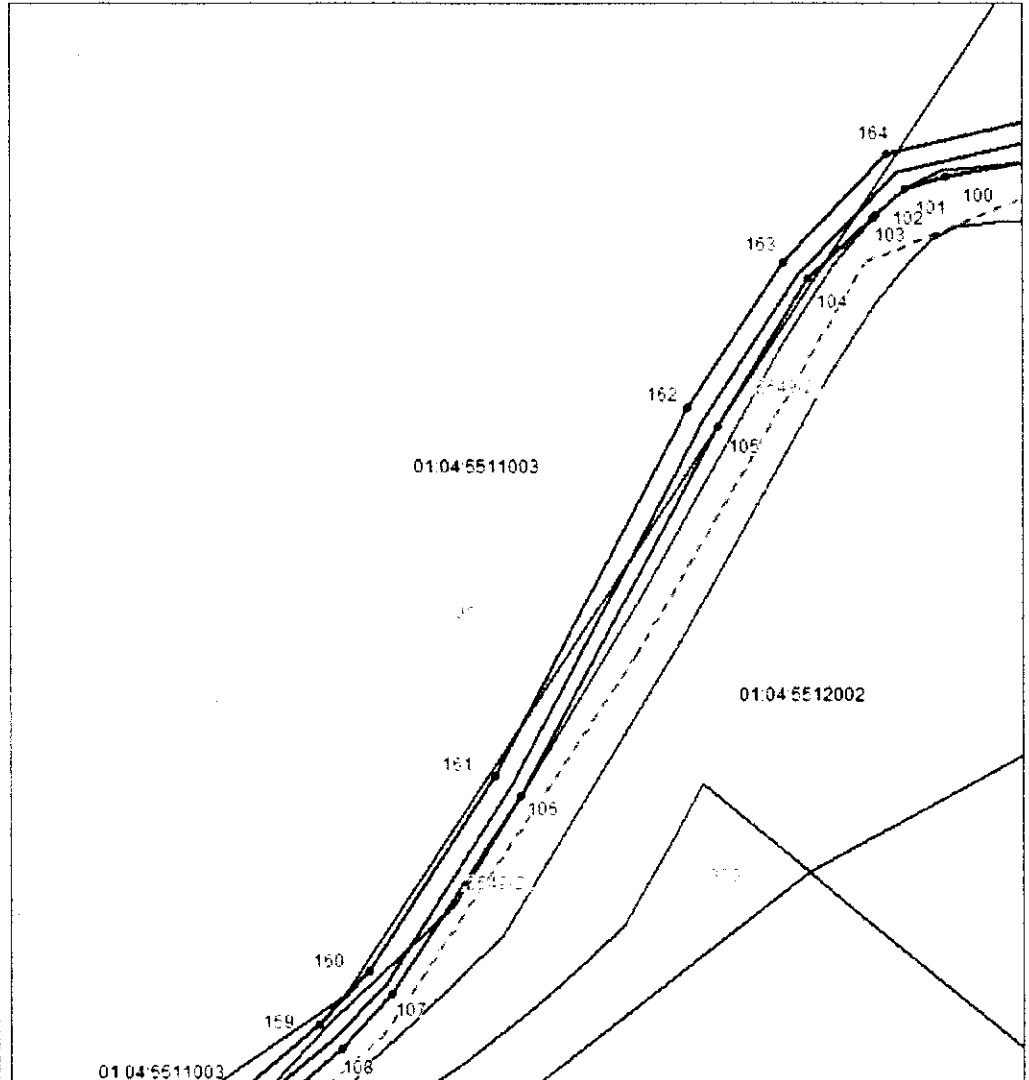
Используемые условные знаки и обозначения приведены на отдельной странице в конце раздела.

ОПИСАНИЕ МЕСТОПОЛОЖЕНИЯ ГРАНИЦ

Публичный сервитут в отношении земель и земельных участков в целях строительства и эксплуатации линейного объекта "Газопровод межпоселковый высокого давления ст. Дагестанская - ст. Безводная Майкопского района Республики Адыгея"
(наименование объекта, местоположение границ которого описано)

Схема расположения границ публичного сервитута

Выносной лист №33



Масштаб 1:2000

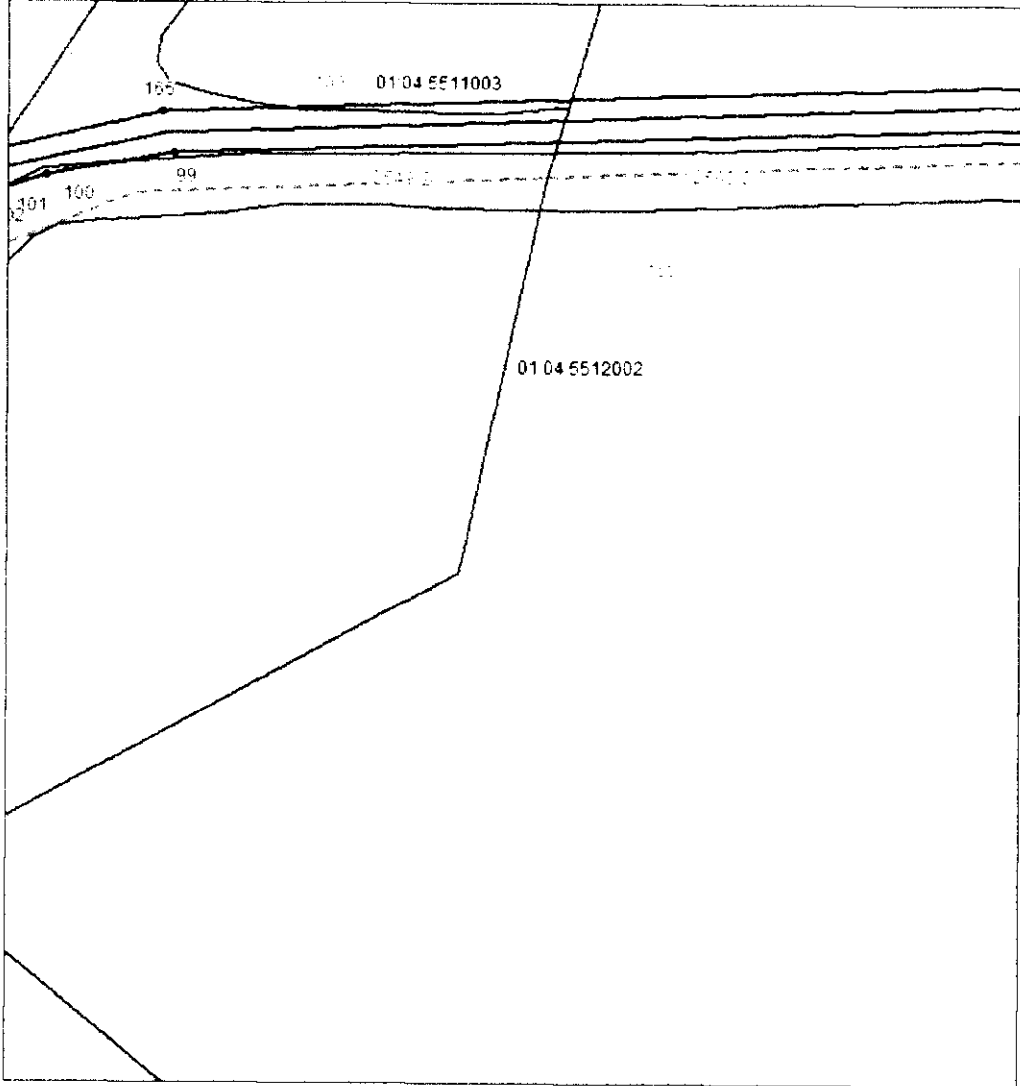
Используемые условные знаки и обозначения приведены на отдельной странице в конце раздела.

ОПИСАНИЕ МЕСТОПОЛОЖЕНИЯ ГРАНИЦ

Публичный сервитут в отношении земель и земельных участков в целях строительства и эксплуатации линейного объекта "Газопровод межпоселковый высокого давления ст. Дагестанская - ст. Безводная Майкопского района Республики Адыгея"
(наименование объекта, местоположение границ которого описано)

Схема расположения границ публичного сервитута

Выносной лист №34



Масштаб 1:2000


Используемые условные знаки и обозначения приведены на отдельной странице в конце раздела.

ОПИСАНИЕ МЕСТОПОЛОЖЕНИЯ ГРАНИЦ

Публичный сервитут в отношении земель и земельных участков в целях строительства и эксплуатации линейного объекта "Газопровод межпоселковый высокого давления ст. Дагестанская - ст. Безводная Майкопского района Республики Адыгея"
(наименование объекта, местоположение границ которого описано)

Схема расположения границ публичного сервитута

Выносной лист №35



Масштаб 1:2000

Используемые условные знаки и обозначения приведены на отдельной странице в конце раздела.

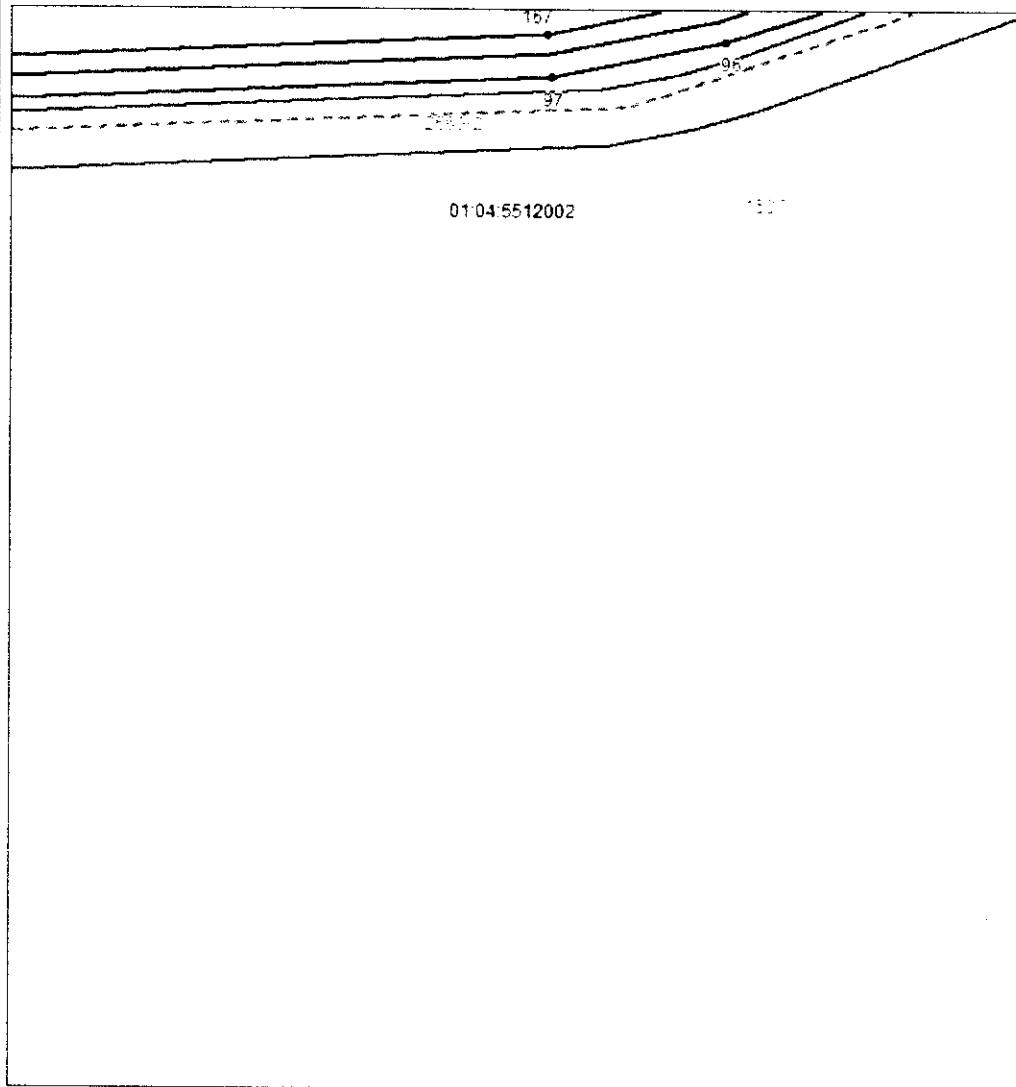
ОПИСАНИЕ МЕСТОПОЛОЖЕНИЯ ГРАНИЦ

Публичный сервитут в отношении земель и земельных участков в целях строительства и эксплуатации линейного объекта "Газопровод межпоселковый высокого давления ст. Дагестанская - ст. Безводная Майкопского района Республики Адыгея "

(наименование объекта, местоположение границ которого описано)

Схема расположения границ публичного сервитута

Выносной лист №36



Масштаб 1:2000


Используемые условные знаки и обозначения приведены на отдельной странице в конце раздела.

ОПИСАНИЕ МЕСТОПОЛОЖЕНИЯ ГРАНИЦ

Публичный сервитут в отношении земель и земельных участков в целях строительства и эксплуатации линейного объекта "Газопровод межпоселковый высокого давления ст. Дагестанская - ст. Безводная Майкопского района Республики Адыгея "
(наименование объекта, местоположение границ которого указаны)

Схема расположения границ публичного сервитута

Выносной лист №37



Масштаб 1:2000

Используемые условные знаки и обозначения приведены на отдельной странице в конце раздела.

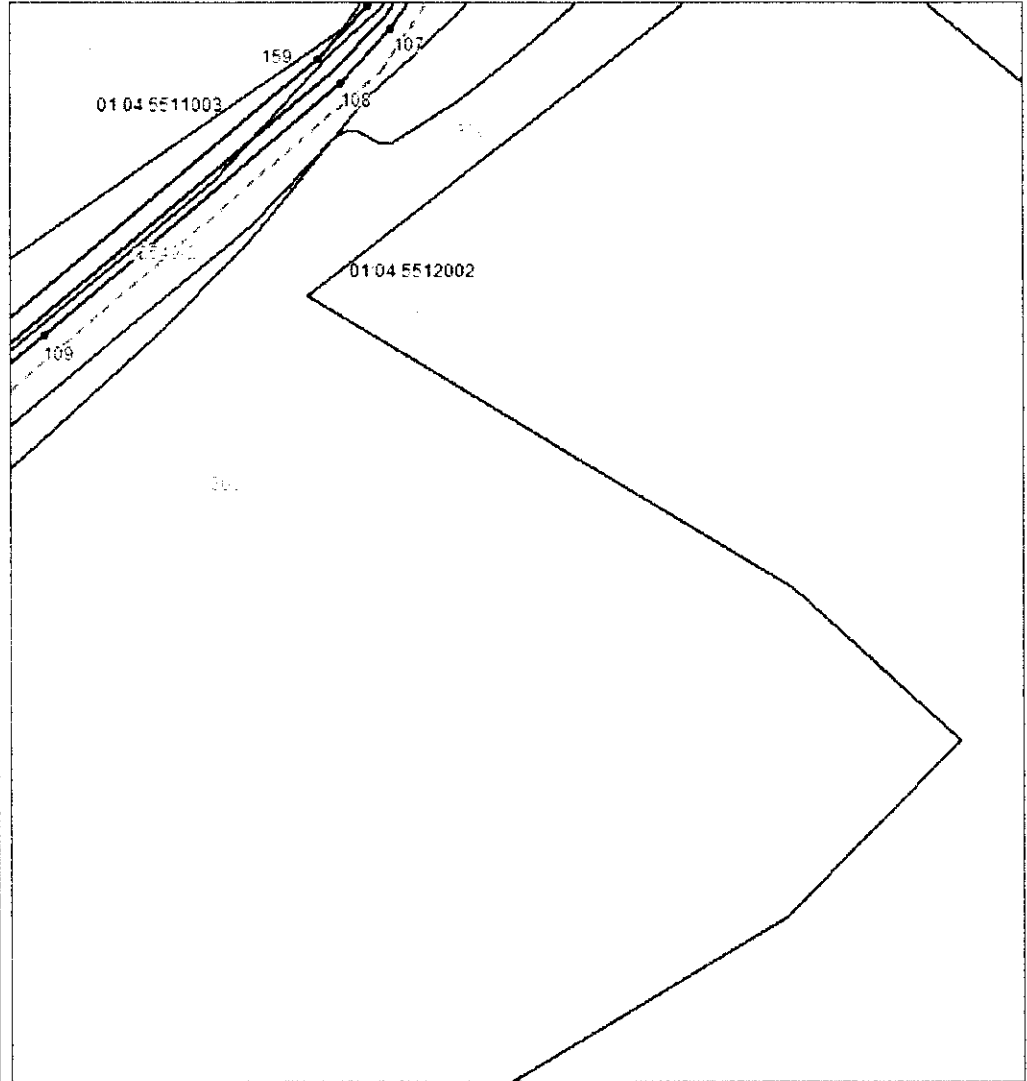
ОПИСАНИЕ МЕСТОПОЛОЖЕНИЯ ГРАНИЦ

Публичный сервитут в отношении земель и земельных участков в целях строительства и эксплуатации линейного объекта "Газопровод межпоселковый высокого давления ст. Дагеставская - ст. Безводная Майкопского района Республики Адыгея"

(наименование объекта, местоположение границ которого описано)

Схема расположения границ публичного сервитута

Выносной лист №39



Масштаб 1:2000

Используемые условные знаки и обозначения приведены на отдельной странице в конце раздела.

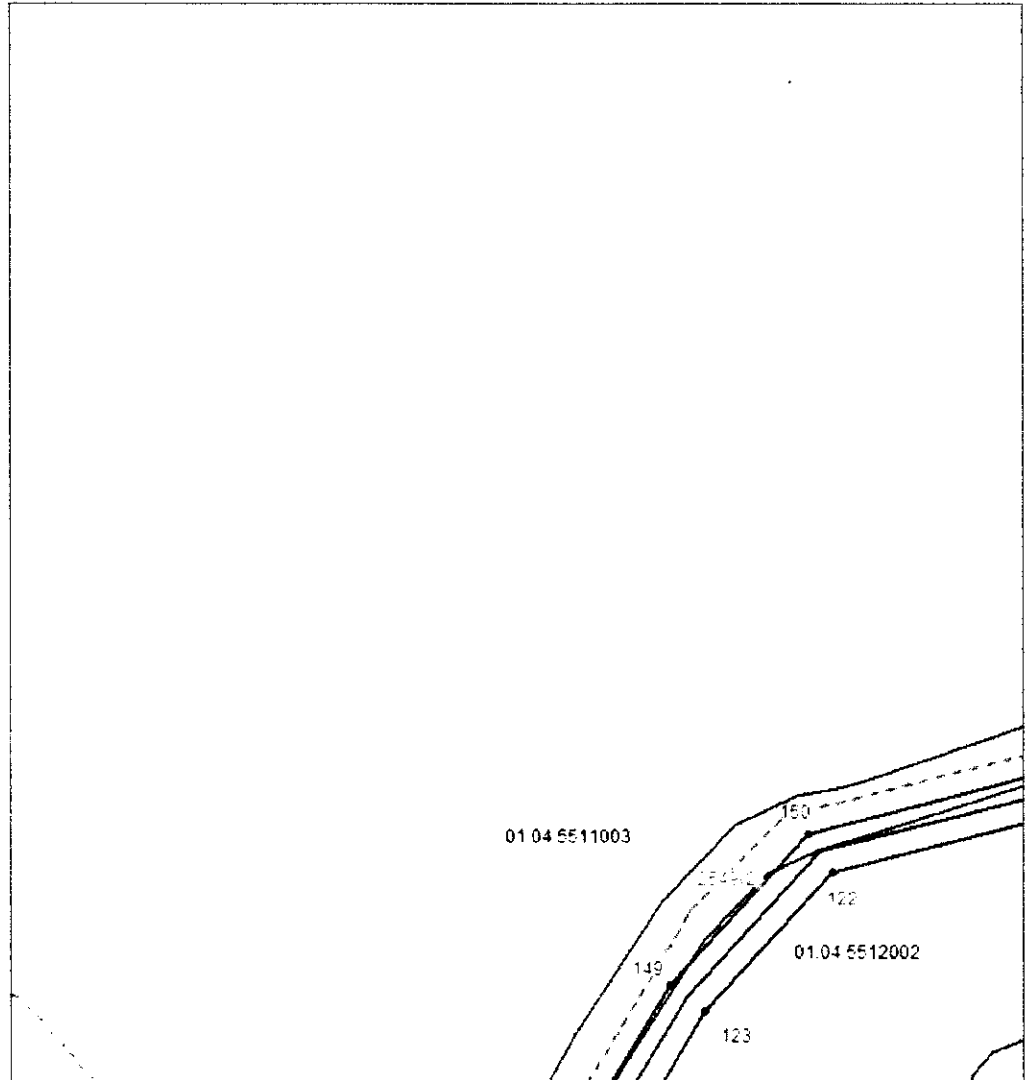
ОПИСАНИЕ МЕСТОПОЛОЖЕНИЯ ГРАНИЦ

Публичный сервитут в отношении земель и земельных участков в целях строительства и эксплуатации линейного объекта "Газопровод межпоселковый высокого давления ст. Дагестанская - ст. Безводная Майкопского района Республики Адыгея "

(наименование объекта, местоположение границ которого описано)

Схема расположения границ публичного сервитута

Выносной лист №40



Масштаб 1:2000

Используемые условные знаки и обозначения приведены на отдельной странице в конце раздела.

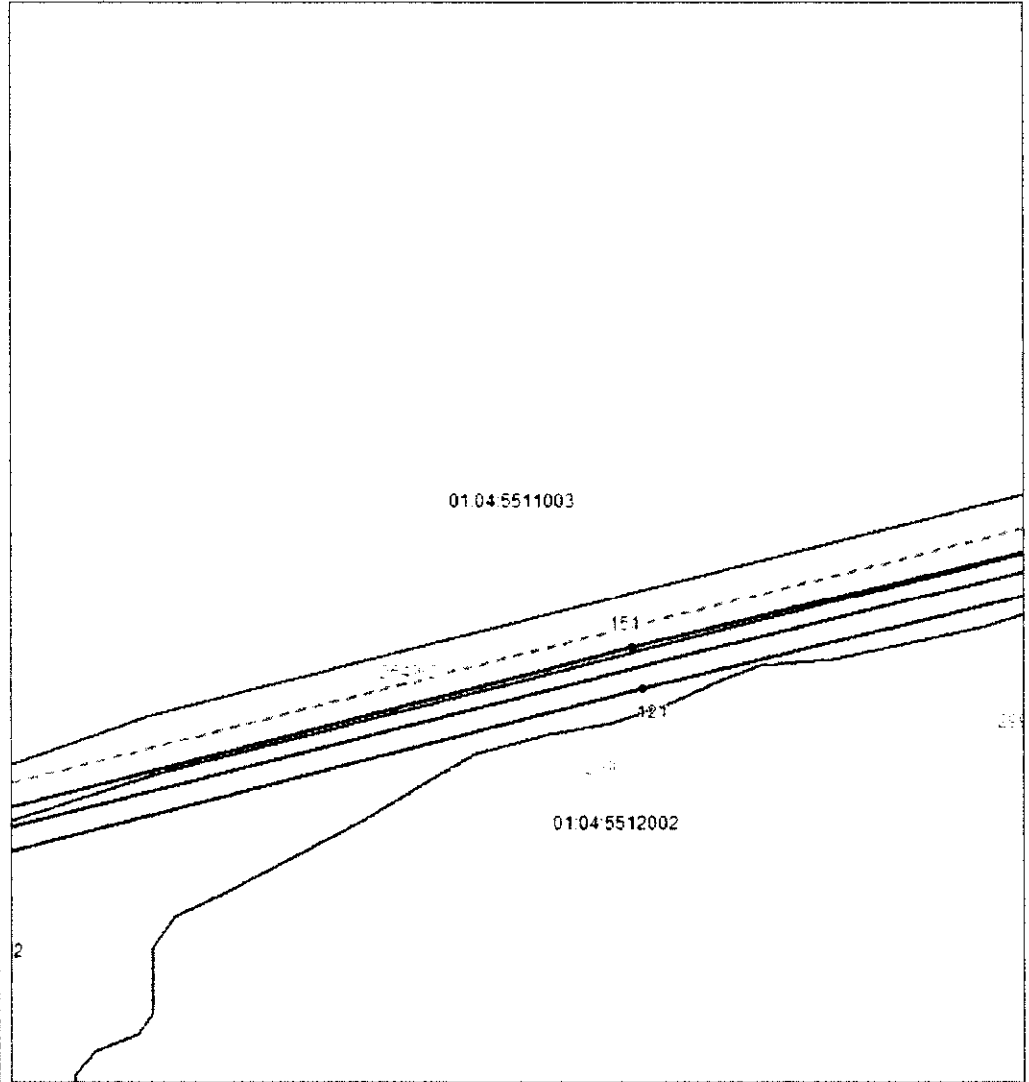
ОПИСАНИЕ МЕСТОПОЛОЖЕНИЯ ГРАНИЦ

Публичный сервитут в отношении земель и земельных участков в целях строительства и эксплуатации линейного объекта "Газопровод межпоселковый высокого давления ст. Дагестанская - ст. Безводная Майкопского района Республики Адыгея "

(наименование объекта, местоположение границ которого описано)

Схема расположения границ публичного сервитута

Выносной лист №41



Масштаб 1:2000

Используемые условные знаки и обозначения приведены на отдельной странице в конце раздела.

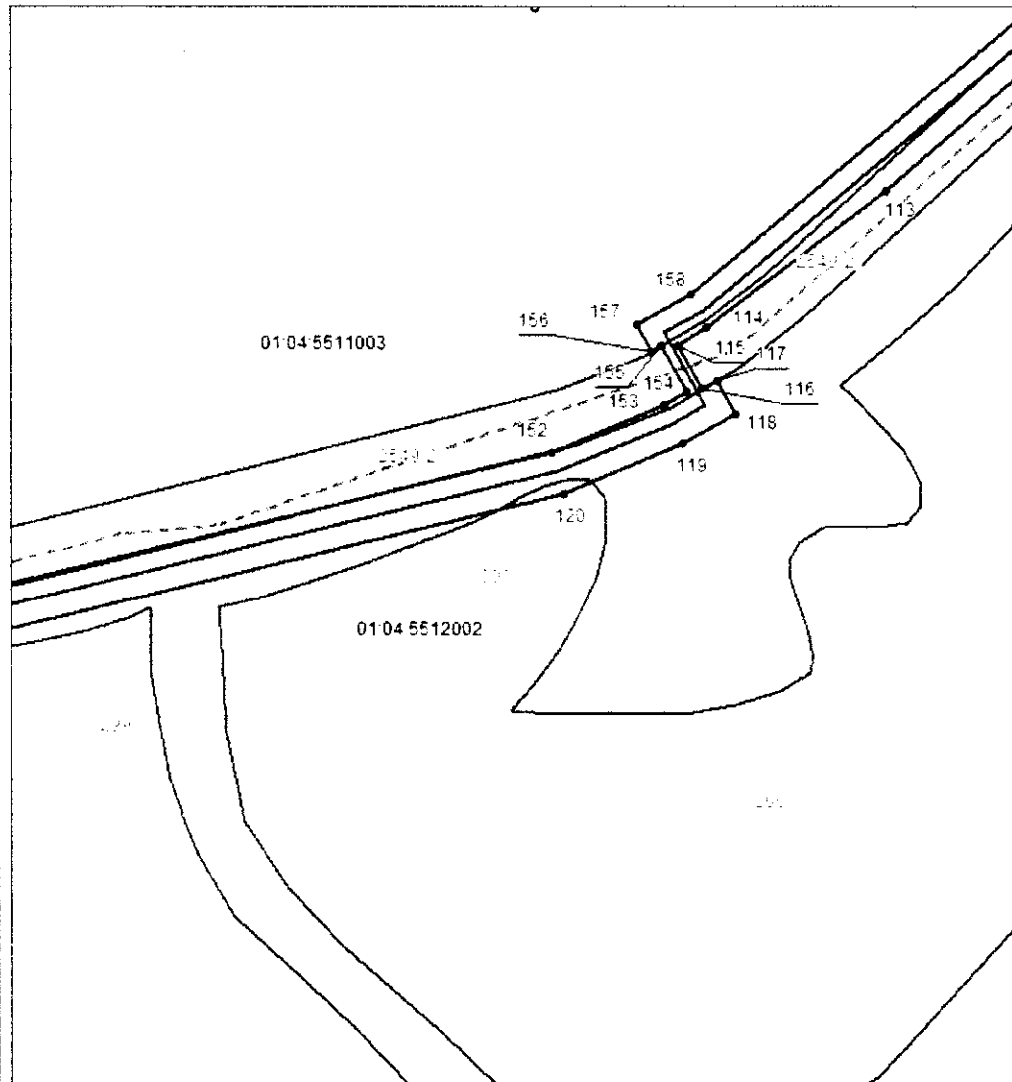
ОПИСАНИЕ МЕСТОПОЛОЖЕНИЯ ГРАНИЦ

Публичный сервитут в отношении земель и земельных участков в целях строительства и эксплуатации линейного объекта "Газопровод межпоселковый высокого давления ст. Дагестанская - ст. Безводная Майкопского района Республики Адыгея"

(наименование объекта, местоположение границ которого описано)

Схема расположения границ публичного сервитута

Выносной лист №42



Масштаб 1:2000

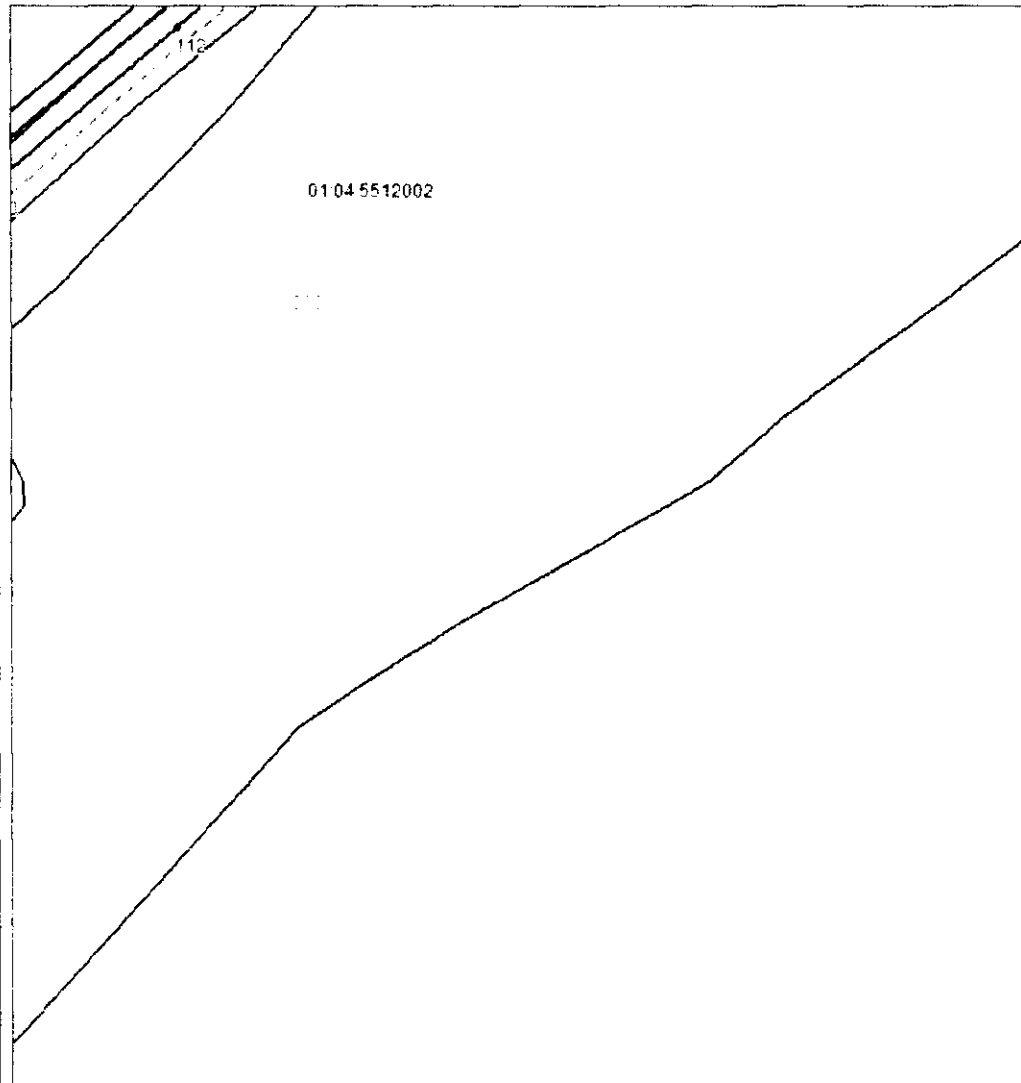
Используемые условные знаки и обозначения приведены на отдельной странице в конце раздела.

ОПИСАНИЕ МЕСТОПОЛОЖЕНИЯ ГРАНИЦ

Публичный сервитут в отношении земель и земельных участков в целях строительства и эксплуатации линейного объекта "Газопровод межпоселковый высокого давления ст. Дагестанская - ст. Безводная Майкопского района Республики Адыгея"
(проектирование объекта, местоположение границ которого описано)

Схема расположения границ публичного сервитута

Выносной лист №43



Масштаб 1:2000

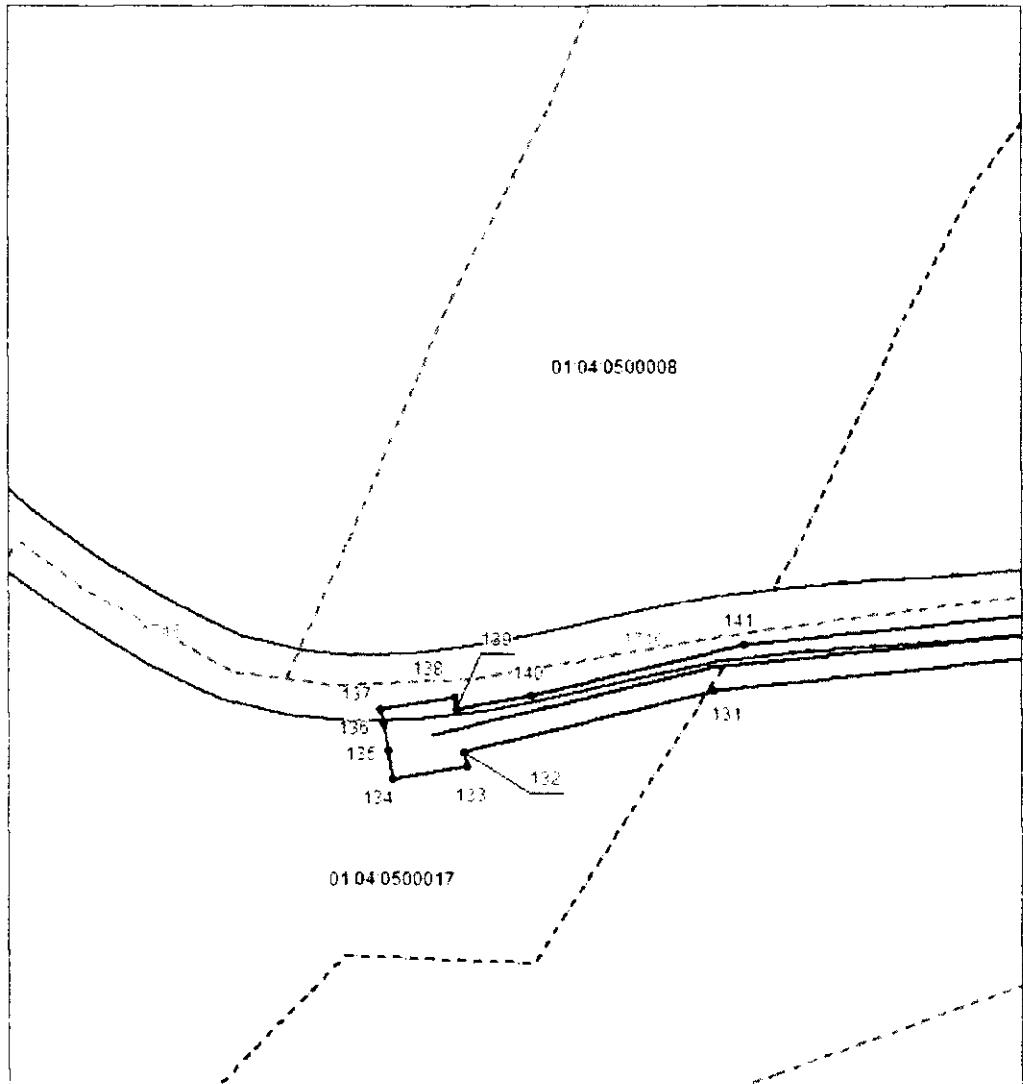
Используемые условные знаки и обозначения приведены на отдельной странице в конце раздела.

ОПИСАНИЕ МЕСТОПОЛОЖЕНИЯ ГРАНИЦ

Публичный сервитут в отношении земель и земельных участков в целях строительства и эксплуатации линейного объекта "Газопровод межпоселковый высокого давления ст. Дагеставская - ст. Безводная Майкопского района Республики Адыгея"
(наименование объекта, местоположение границ которого описано)

Схема расположения границ публичного сервитута

Выносной лист №44



Масштаб 1:2000

Используемые условные знаки и обозначения приведены на отдельной странице в конце раздела.

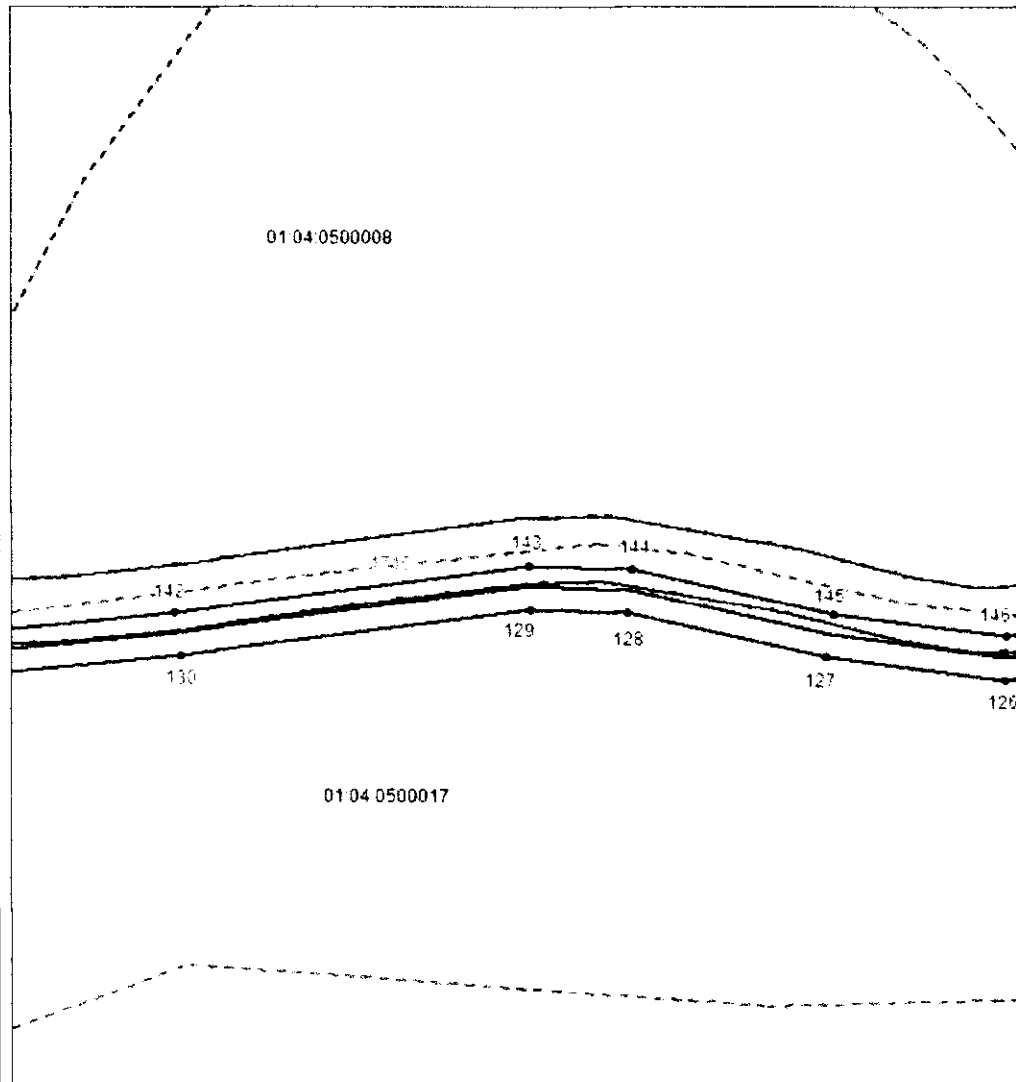
ОПИСАНИЕ МЕСТОПОЛОЖЕНИЯ ГРАНИЦ

Публичный сервитут в отношении земель и земельных участков в целях строительства и эксплуатации линейного объекта "Газопровод межпоселковый высокого давления ст. Дагеставская - ст. Безводная Майкопского района Республики Адыгея"

(наименование объекта, местоположение границ которого описано)

Схема расположения границ публичного сервитута

Выносной лист №45



Масштаб 1:2000

Используемые условные знаки и обозначения приведены на отдельной странице в конце раздела.

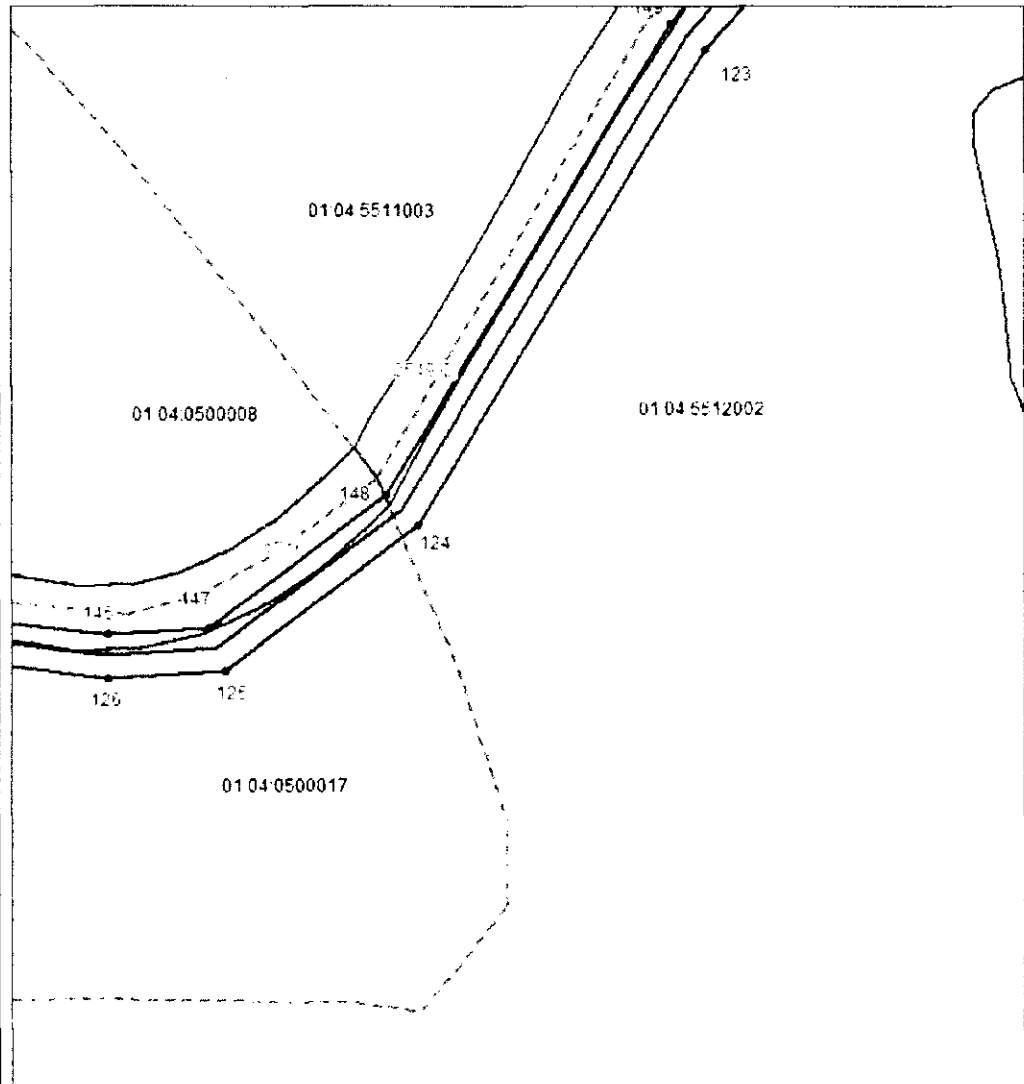
ОПИСАНИЕ МЕСТОПОЛОЖЕНИЯ ГРАНИЦ

Публичный сервитут в отношении земель и земельных участков в целях строительства и эксплуатации линейного объекта "Газопровод межпоселковый высокого давления ст. Дагеставская - ст. Безводная Майкопского района Республики Адыгея"

(наименование объекта, местоположение границ которого описано)

Схема расположения границ публичного сервитута

Выносной лист №46



Масштаб 1:2000

Используемые условные знаки и обозначения приведены на отдельной странице в конце раздела.

ОПИСАНИЕ МЕСТОПОЛОЖЕНИЯ ГРАНИЦ

Публичный сервитут в отношении земель и земельных участков в целях строительства и эксплуатации линейного объекта "Газопровод межпоселковый высокого давления ст.

Дагестанская - ст. Безводная Майкопского района Республики Адыгея "

(наименование объекта, местоположение границ которого описано)

Сведения о местоположении границ объекта1. Система координат *МСК-01, зона 2*

2. Сведения о характерных точках границ объекта

Обозначение характерных точек границ	Координаты, м		Метод определения координат характерной точки	Средняя квадратическая погрешность положения характерной точки (М), м	Описание обозначения точки на местности (при наличии)
	X	Y			
1	2	3	4	5	6
1	406879,78	2219971,78	Аналитический метод	0,10	—
2	406946,14	2220156,48	Аналитический метод	0,10	—
3	406964,87	2220277,96	Аналитический метод	0,10	—
4	406991,98	2220507,52	Аналитический метод	0,10	—
5	407006,96	2220664,74	Аналитический метод	0,10	—
6	407014,56	2220777,66	Аналитический метод	0,10	—
7	407009,08	2220893,48	Аналитический метод	0,10	—
8	406986,74	2221064,96	Аналитический метод	0,10	—
9	406956,68	2221284,10	Аналитический метод	0,10	—
10	406944,70	2221444,48	Аналитический метод	0,10	—
11	406951,25	2221500,94	Аналитический метод	0,10	—
12	406985,13	2221607,65	Аналитический метод	0,10	—
13	407039,54	2221729,15	Аналитический метод	0,10	—
14	407238,18	2222095,75	Аналитический метод	0,10	—
15	407419,07	2222441,56	Аналитический метод	0,10	—
16	407459,58	2222526,84	Аналитический метод	0,10	—
17	407511,36	2222702,34	Аналитический метод	0,10	—
18	407536,37	2222840,66	Аналитический метод	0,10	—
19	407569,87	2223021,84	Аналитический метод	0,10	—
20	407611,35	2223254,75	Аналитический метод	0,10	—

ОПИСАНИЕ МЕСТОПОЛОЖЕНИЯ ГРАНИЦ

Публичный сервитут в отношении земель и земельных участков в целях строительства и эксплуатации линейного объекта "Газопровод межпоселковый высокого давления ст.

Дагестанская - ст. Безводная Майкопского района Республики Адыгея "

(наименование объекта, местоположение границ которого описано)

Сведения о местоположении границ объекта

1	2	3	4	5	6
21	407720,18	2223844,59	Аналитический метод	0,10	—
22	407749,46	2223968,73	Аналитический метод	0,10	—
23	407789,01	2224095,92	Аналитический метод	0,10	—
24	407929,42	2224529,74	Аналитический метод	0,10	—
25	407997,37	2224738,67	Аналитический метод	0,10	—
26	408202,31	2225369,21	Аналитический метод	0,10	—
27	408254,12	2225537,03	Аналитический метод	0,10	—
28	408254,12	2225542,73	Аналитический метод	0,10	—
29	408245,24	2225543,08	Аналитический метод	0,10	—
30	408243,06	2225536,66	Аналитический метод	0,10	—
31	408237,55	2225516,09	Аналитический метод	0,10	—
32	408163,78	2225282,21	Аналитический метод	0,10	—
33	408086,52	2225042,28	Аналитический метод	0,10	—
34	408068,99	2224997,71	Аналитический метод	0,10	—
35	408064,85	2224984,60	Аналитический метод	0,10	—
36	408046,59	2224924,60	Аналитический метод	0,10	—
37	408032,20	2224880,97	Аналитический метод	0,10	—
38	407988,28	2224741,58	Аналитический метод	0,10	—
39	407916,26	2224521,27	Аналитический метод	0,10	—
40	407779,25	2224097,69	Аналитический метод	0,10	—
41	407740,42	2223973,41	Аналитический метод	0,10	—
42	407713,60	2223865,43	Аналитический метод	0,10	—
43	407698,34	2223788,35	Аналитический метод	0,10	—
44	407659,09	2223564,11	Аналитический метод	0,10	—

ОПИСАНИЕ МЕСТОПОЛОЖЕНИЯ ГРАНИЦ

Публичный сервитут в отношении земель и земельных участков в целях строительства и эксплуатации линейного объекта "Газопровод межпоселковый высокого давления ст. Дагестанская - ст. Безводная Майкопского района Республики Адыгея "

(наименование объекта, местоположение границ которого описано)

Сведения о местоположении границ объекта

1	2	3	4	5	6
45	407637,80	2223450,58	Аналитический метод	0,10	—
46	407607,28	2223294,84	Аналитический метод	0,10	—
47	407599,75	2223240,96	Аналитический метод	0,10	—
48	407562,39	2223031,17	Аналитический метод	0,10	—
49	407541,45	2222921,10	Аналитический метод	0,10	—
50	407503,96	2222716,99	Аналитический метод	0,10	—
51	407490,67	2222673,09	Аналитический метод	0,10	—
52	407467,43	2222587,22	Аналитический метод	0,10	—
53	407446,69	2222531,42	Аналитический метод	0,10	—
54	407405,65	2222448,26	Аналитический метод	0,10	—
55	407224,94	2222102,80	Аналитический метод	0,10	—
56	407031,42	2221735,73	Аналитический метод	0,10	—
57	406999,82	2221665,39	Аналитический метод	0,10	—
58	406991,83	2221649,57	Аналитический метод	0,10	—
59	406963,88	2221578,46	Аналитический метод	0,10	—
60	406942,38	2221502,92	Аналитический метод	0,10	—
61	406934,04	2221444,55	Аналитический метод	0,10	—
62	406939,49	2221353,55	Аналитический метод	0,10	—
63	406947,72	2221283,15	Аналитический метод	0,10	—
64	406977,11	2221063,58	Аналитический метод	0,10	—
65	406997,43	2220892,42	Аналитический метод	0,10	—
66	407002,82	2220814,69	Аналитический метод	0,10	—
67	407003,44	2220759,40	Аналитический метод	0,10	—
68	406998,56	2220679,54	Аналитический метод	0,10	—

ОПИСАНИЕ МЕСТОПОЛОЖЕНИЯ ГРАНИЦ

Публичный сервитут в отношении земель и земельных участков в целях строительства и эксплуатации линейного объекта "Газопровод межпоселковый высокого давления ст. Дагестанская - ст. Безводная Майкопского района Республики Адыгея "

(наименование объекта, местоположение границ и иного описание)

Сведения о местоположении границ объекта

1	2	3	4	5	6
69	406980,60	2220509,79	Аналитический метод	0,10	—
70	406953,63	2220279,54	Аналитический метод	0,10	—
71	406940,78	2220187,79	Аналитический метод	0,10	—
72	406933,03	2220158,77	Аналитический метод	0,10	—
73	406866,51	2219977,09	Аналитический метод	0,10	—
74	406860,08	2219959,68	Аналитический метод	0,10	—
75	406825,86	2219865,47	Аналитический метод	0,10	—
76	406781,61	2219747,21	Аналитический метод	0,10	—
77	406769,87	2219715,43	Аналитический метод	0,10	—
78	406746,78	2219652,81	Аналитический метод	0,10	—
79	406738,25	2219629,37	Аналитический метод	0,10	—
80	406725,86	2219595,29	Аналитический метод	0,10	—
81	406707,08	2219545,58	Аналитический метод	0,10	—
82	406701,83	2219531,23	Аналитический метод	0,10	—
83	406681,61	2219476,05	Аналитический метод	0,10	—
84	406667,45	2219436,75	Аналитический метод	0,10	—
85	406646,00	2219382,76	Аналитический метод	0,10	—
86	406637,54	2219361,61	Аналитический метод	0,10	—
87	406626,84	2219336,55	Аналитический метод	0,10	—
88	406521,35	2219129,93	Аналитический метод	0,10	—
89	406518,16	2219125,74	Аналитический метод	0,10	—
90	406497,90	2219085,51	Аналитический метод	0,10	—
91	406457,58	2219008,33	Аналитический метод	0,10	—
92	406410,29	2218909,73	Аналитический метод	0,10	—

ОПИСАНИЕ МЕСТОПОЛОЖЕНИЯ ГРАНИЦ

Публичный сервитут в отношении земель и земельных участков в целях строительства и эксплуатации линейного объекта "Газопровод междоелковый высокого давления ст. Дагестанская - ст. Безводная Майкопского района Республики Адыгея "

(наименование объекта, местоположение границ которого описано)

Сведения о местоположении границ объекта

1	2	3	4	5	6
93	406392,11	2218860,15	Аналитический метод	0,10	—
94	406391,42	2218855,11	Аналитический метод	0,10	—
95	406370,74	2218803,14	Аналитический метод	0,10	—
96	406338,51	2218704,18	Аналитический метод	0,10	—
97	406326,39	2218643,77	Аналитический метод	0,10	—
98	406310,80	2218299,98	Аналитический метод	0,10	—
99	406297,65	2217889,64	Аналитический метод	0,10	—
100	406289,73	2217845,18	Аналитический метод	0,10	—
101	406285,06	2217830,81	Аналитический метод	0,10	—
102	406276,16	2217820,88	Аналитический метод	0,10	—
103	406275,21	2217820,06	Аналитический метод	0,10	—
104	406254,07	2217797,01	Аналитический метод	0,10	—
105	406202,91	2217765,85	Аналитический метод	0,10	—
106	406074,46	2217697,18	Аналитический метод	0,10	—
107	406005,41	2217652,35	Аналитический метод	0,10	—
108	405986,45	2217634,65	Аналитический метод	0,10	—
109	405898,48	2217531,76	Аналитический метод	0,10	—
110	405836,63	2217456,64	Аналитический метод	0,10	—
111	405727,60	2217329,26	Аналитический метод	0,10	—
112	405671,44	2217265,56	Аналитический метод	0,10	—
113	405615,22	2217199,96	Аналитический метод	0,10	—
114	405567,43	2217137,67	Аналитический метод	0,10	—
115	405560,87	2217127,85	Аналитический метод	0,10	—
116	405546,06	2217136,08	Аналитический метод	0,10	—

ОПИСАНИЕ МЕСТОПОЛОЖЕНИЯ ГРАНИЦ

Публичный сервитут в отношении земель и земельных участков в целях строительства и эксплуатации линейного объекта "Газопровод межпоселковый высокого давления ст. Дагестанская - ст. Безводная Майкопского района Республики Адыгея "

(наименование объекта, местоположение границ которого описано)

Сведения о местоположении границ объекта

1	2	3	4	5	6
117	405549,07	2217141,22	Аналитический метод	0,10	—
118	405537,23	2217147,86	Аналитический метод	0,10	—
119	405527,00	2217129,45	Аналитический метод	0,10	—
120	405509,90	2217088,26	Аналитический метод	0,10	—
121	405440,41	2216803,66	Аналитический метод	0,10	—
122	405377,09	2216557,43	Аналитический метод	0,10	—
123	405328,95	2216513,21	Аналитический метод	0,10	—
124	405163,39	2216413,30	Аналитический метод	0,10	—
125	405112,75	2216345,96	Аналитический метод	0,10	—
126	405109,95	2216305,21	Аналитический метод	0,10	—
127	405117,66	2216242,98	Аналитический метод	0,10	—
128	405133,36	2216174,08	Аналитический метод	0,10	—
129	405134,44	2216140,38	Аналитический метод	0,10	—
130	405118,40	2216018,58	Аналитический метод	0,10	—
131	405105,49	2215892,76	Аналитический метод	0,10	—
132	405084,67	2215806,33	Аналитический метод	0,10	—
133	405079,92	2215807,19	Аналитический метод	0,10	—
134	405075,23	2215781,42	Аналитический метод	0,10	—
135	405085,13	2215779,62	Аналитический метод	0,10	—
136	405094,44	2215777,92	Аналитический метод	0,10	—
137	405099,09	2215777,08	Аналитический метод	0,10	—
138	405103,78	2215802,85	Аналитический метод	0,10	—
139	405099,45	2215803,64	Аналитический метод	0,10	—
140	405103,86	2215829,29	Аналитический метод	0,10	—

ОПИСАНИЕ МЕСТОПОЛОЖЕНИЯ ГРАНИЦ

Публичный сервитут в отношении земель и земельных участков в целях строительства и эксплуатации линейного объекта "Газопровод межпоселковый высокого давления ст. Дагестанская - ст. Безводная Майкопского района Республики Адыгея"

(наименование объекта, местоположение границ и иного объекта)

Сведения о местоположении границ объекта

1	2	3	4	5	6
141	405121,67	2215903,54	Аналитический метод	0,10	—
142	405133,29	2216016,83	Аналитический метод	0,10	—
143	405149,47	2216139,63	Аналитический метод	0,10	—
144	405148,31	2216176,01	Аналитический метод	0,10	—
145	405132,45	2216245,57	Аналитический метод	0,10	—
146	405125,01	2216305,62	Аналитический метод	0,10	—
147	405127,41	2216340,49	Аналитический метод	0,10	—
148	405173,63	2216401,96	Аналитический метод	0,10	—
149	405337,99	2216501,14	Аналитический метод	0,10	—
150	405390,51	2216549,39	Аналитический метод	0,10	—
151	405454,96	2216800,01	Аналитический метод	0,10	—
152	405524,20	2217083,58	Аналитический метод	0,10	—
153	405540,52	2217122,91	Аналитический метод	0,10	—
154	405545,00	2217130,96	Аналитический метод	0,10	—
155	405561,02	2217122,05	Аналитический метод	0,10	—
156	405559,00	2217118,60	Аналитический метод	0,10	—
157	405568,56	2217113,28	Аналитический метод	0,10	—
158	405579,31	2217132,62	Аналитический метод	0,10	—
159	405995,05	2217626,96	Аналитический метод	0,10	—
160	406013,30	2217644,41	Аналитический метод	0,10	—
161	406081,40	2217688,20	Аналитический метод	0,10	—
162	406208,98	2217755,21	Аналитический метод	0,10	—
163	406260,14	2217788,47	Аналитический метод	0,10	—
164	406297,50	2217824,58	Аналитический метод	0,10	—

ОПИСАНИЕ МЕСТОПОЛОЖЕНИЯ ГРАНИЦ

Публичный сервитут в отношении земель и земельных участков в целях строительства и эксплуатации линейного объекта "Газопровод межпоселковый высокого давления ст. Дагестанская - ст. Безводная Майкопского района Республики Адыгея"

(наименование объекта, местоположение границ которого описано)

Сведения о местоположении границ объекта

1	2	3	4	5	6
165	406311,51	2217885,38	Аналитический метод	0,10	—
166	406325,79	2218299,38	Аналитический метод	0,10	—
167	406341,32	2218641,95	Аналитический метод	0,10	—
168	406353,05	2218700,37	Аналитический метод	0,10	—
169	406384,85	2218798,04	Аналитический метод	0,10	—
170	406408,56	2218857,61	Аналитический метод	0,10	—
171	406403,79	2218863,65	Аналитический метод	0,10	—
172	406423,46	2218913,06	Аналитический метод	0,10	—
173	406465,79	2219002,50	Аналитический метод	0,10	—
174	406507,73	2219082,96	Аналитический метод	0,10	—
175	406524,12	2219115,05	Аналитический метод	0,10	—
176	406530,77	2219115,40	Аналитический метод	0,10	—
177	406640,54	2219330,39	Аналитический метод	0,10	—
178	406651,85	2219359,26	Аналитический метод	0,10	—
179	406648,76	2219363,12	Аналитический метод	0,10	—
180	406702,13	2219499,42	Аналитический метод	0,10	—
1	406879,78	2219971,78	Аналитический метод	0,10	—

3. Сведения о характерных точках части (частей) границы объекта

Обозначение характерных точек части границы	Координаты, м		Метод определения координат характерной точки	Средняя квадратическая погрешность положения характерной точки (M _t), м	Описание обозначения точки на местности (при наличии)
	X	Y			
1	2	3	4	5	6
Часть № —	—	—	—	—	—

