



ЗАКОН

Республики Башкортостан

**Об утверждении Соглашения об описании местоположения
границы между субъектами Российской Федерации –
Республикой Башкортостан и Оренбургской областью**

Принят Государственным Собранием – Курултаем Республики
Башкортостан 20 октября 2022 года.

Статья 1

Утвердить Соглашение об описании местоположения границы между субъектами Российской Федерации – Республикой Башкортостан и Оренбургской областью (прилагается).

Статья 2

Настоящий Закон вступает в силу по истечении десяти дней после дня его официального опубликования.

Глава
Республики Башкортостан



Р. Хабиров

Уфа, Дом Республики
24 октября 2022 года
№ 616-з

**СОГЛАШЕНИЕ
ОБ ОПИСАНИИ МЕСТОПОЛОЖЕНИЯ ГРАНИЦЫ
МЕЖДУ СУБЪЕКТАМИ РОССИЙСКОЙ ФЕДЕРАЦИИ –
РЕСПУБЛИКОЙ БАШКОРТОСТАН И ОРЕНБУРГСКОЙ ОБЛАСТЬЮ**

«12» октября 2022 года

№ 42-С

Республика Башкортостан в лице Главы Республики Башкортостан Хабирова Радия Фаритовича, действующего на основании Конституции Республики Башкортостан, с одной стороны, и Оренбургская область в лице Губернатора Оренбургской области Паслера Дениса Владимировича, действующего на основании Устава (Основного Закона) Оренбургской области, с другой стороны, в дальнейшем именуемые «Стороны», заключили настоящее Соглашение о нижеследующем.

Статья 1

Местоположение границы между субъектами Российской Федерации – Республикой Башкортостан и Оренбургской областью считать описанным в соответствии с текстовым описанием границы между субъектами Российской Федерации – Республикой Башкортостан и Оренбургской областью согласно приложению № 1 к настоящему Соглашению, картографическим изображением границы между субъектами Российской Федерации – Республикой Башкортостан и Оренбургской областью согласно приложению № 2 к настоящему Соглашению, Конституцией Республики Башкортостан, Законом Республики Башкортостан от 17 декабря 2004 года № 126-з «О границах, статусе и административных центрах муниципальных образований в Республике Башкортостан», Уставом (Основным Законом) Оренбургской области, Законом Оренбургской области от 11 июля 2007 года № 1370/276-IV-ОЗ «Об административно-территориальном устройстве Оренбургской области».

Статья 2

Текстовое описание границы между субъектами Российской Федерации – Республикой Башкортостан и Оренбургской областью (приложение № 1), картографическое изображение границы между субъектами Российской Федерации – Республикой Башкортостан и Оренбургской областью (приложение № 2) являются неотъемлемыми частями настоящего Соглашения.

Координатное описание границы между субъектами Российской Федерации – Республикой Башкортостан и Оренбургской областью осуществляется в соответствии с законодательством Российской Федерации

на основании текстового описания и картографического изображения границы, являющихся неотъемлемыми частями настоящего Соглашения. Согласование координатного описания указанной границы осуществляется уполномоченными органами Сторон.

Статья 3

Граница между субъектами Российской Федерации – Республикой Башкортостан и Оренбургской областью в результате заключения настоящего Соглашения не изменяется, разногласия по описанию местоположения указанной границы отсутствуют.

Статья 4

Настоящее Соглашение вступает в силу со дня его утверждения в установленном Федеральным законом от 21 декабря 2021 года № 414-ФЗ «Об общих принципах организации публичной власти в субъектах Российской Федерации» порядке и действует постоянно.

Статья 5

В настоящее Соглашение могут быть внесены изменения путем заключения Сторонами дополнительных соглашений.

Статья 6


Настоящее Соглашение составлено в четырех экземплярах, имеющих равную юридическую силу. У каждой из Сторон находится один экземпляр настоящего Соглашения, третий и четвертый экземпляры передаются соответственно Государственному Собранию – Курултаю Республики Башкортостан, Законодательному Собранию Оренбургской области.

от Республики Башкортостан:
Глава Республики Башкортостан

от Оренбургской области:
Губернатор Оренбургской области



Р.Ф. Хабиоров



Д.В. Паслер

**ТЕКСТОВОЕ ОПИСАНИЕ
ГРАНИЦЫ МЕЖДУ СУБЪЕКТАМИ РОССИЙСКОЙ ФЕДЕРАЦИИ –
РЕСПУБЛИКОЙ БАШКОРТОСТАН И ОРЕНБУРГСКОЙ ОБЛАСТЬЮ**

Описание прохождения границы между субъектами Российской Федерации – Республикой Башкортостан и Оренбургской областью выполнено организацией ООО «Землемер» на основании государственного контракта № 1007 от 07.08.2020. При определении координат местоположения границы использованы материалы внутрихозяйственного землеустройства, проекты перераспределения земель сельскохозяйственных предприятий, сведения Единого государственного реестра недвижимости, цифровые ортофотопланы масштаба 1:10000, материалы лесоустройства масштаба 1:100000, топографические карты масштаба 1:100000.

Граница между субъектами Российской Федерации – Республикой Башкортостан и Оренбургской областью начинается в общей узловой точке 107, являющейся точкой стыка с границей Челябинской области, и проходит далее:

от узловой точки 107 граница проходит между Республикой Башкортостан и Оренбургской областью в юго-западном направлении вдоль восточной стороны государственной лесной полосы, пересекая на протяжении 4 км автомобильную дорогу Октябрь – Березовка до поворотной точки 1, расположенной в 5,5 км юго-восточнее населенного пункта Октябрь;

от поворотной точки 1 граница идет в восточном направлении вдоль северной стороны государственной лесной полосы на протяжении 9,8 км, далее по оврагу Коровий, пересекая на 7,6 км автомобильную дорогу Урал – Березовка до поворотной точки 2, расположенной на месте пересечения оврага Коровий с руслом реки Урал;

от поворотной точки 2 граница идет в южном направлении по руслу реки Урал вниз по течению на протяжении 15,5 км до поворотной точки 3, расположенной в 3 км южнее населенного пункта Урал и в 5,1 км северо-восточнее населенного пункта Уртазым;

от поворотной точки 3 граница идет в западном направлении на протяжении 13,5 км вдоль государственной лесной полосы с юго-западной стороны, с 15 км переходит на северо-восточную сторону государственной лесной полосы, пересекая на протяжении 9,5 км реку Сосновка, на 11 км пересекая линию электропередачи до поворотной точки 4, расположенной на месте пересечения полевых дорог;

от поворотной точки 4 граница идет в южном направлении на протяжении 7 км вдоль восточной стороны государственной лесной полосы до поворотной точки 5, расположенной на месте пересечения реки Большая Уртазымка и безымянного ручья;

от поворотной точки 5 граница идет по руслу реки Большая Уртазымка вниз по течению в южном направлении на протяжении 5,7 км до поворотной точки 6, расположенной на пересечении русла реки Большая Уртазымка и створа восточной стороны государственной лесной полосы;

от поворотной точки 6 граница идет в юго-западном направлении вдоль восточной стороны государственной лесной полосы на протяжении 5,7 км до поворотной точки 7, расположенной на месте пересечения русла реки Малая Уртазымка и створа восточной стороны государственной лесной полосы;

от поворотной точки 7 граница идет в западном направлении по руслу реки Малая Уртазымка на протяжении 2 км до поворотной точки 8, расположенной на месте пересечения русла реки Малая Уртазымка и створа восточной стороны государственной лесной полосы;

от поворотной точки 8 граница идет в южном направлении на протяжении 1,3 км вдоль восточной стороны государственной лесной полосы до поворотной точки 9, расположенной в 5,5 км северо-восточнее населенного пункта Новоукраинка и в 5,6 км западнее населенного пункта Алексеевка;

от поворотной точки 9 граница идет в восточном направлении вдоль северной стороны государственной лесной полосы на протяжении 3,2 км, далее на протяжении 2,2 км пересекая полевую дорогу Новоукраинка – Алексеевка, до поворотной точки 10, расположенной в 6,3 км северо-восточнее населенного пункта Новоукраинка и в 3,4 км юго-западнее населенного пункта Алексеевка;

от поворотной точки 10 граница идет в южном направлении на протяжении 5,9 км вдоль государственной лесной полосы, далее на протяжении 4,3 км граница идет с восточной стороны государственной лесной полосы, далее на 4,3 км граница переходит на западную сторону государственной лесной полосы и идет до поворотной точки 11, расположенной на месте пересечения полевой дороги и створа северной стороны государственной лесной полосы;

от поворотной точки 11 граница идет в восточном направлении вдоль северной стороны государственной лесной полосы на протяжении 4 км, пересекая полевую дорогу, до поворотной точки 12, расположенной в 8 км восточнее населенного пункта Новоукраинка и в 8 км южнее населенного пункта Алексеевка;

от поворотной точки 12 граница идет в южном направлении на протяжении 4,8 км вдоль восточной стороны государственной лесной полосы до поворотной точки 13, расположенной в 320 м от русла реки Верхняя Орловка;

от поворотной точки 13 граница идет в западном направлении на протяжении 4 км, пересекая на протяжении 440 м безымянный ручей, далее граница идет вдоль южной стороны государственной лесной полосы до поворотной точки 14, расположенной в 7 км юго-восточнее населенного пункта Новоукраинка и в 10 км северо-восточнее населенного пункта Бакаловка;

от поворотной точки 14 граница идет в южном направлении на протяжении 15 км вдоль восточной стороны государственной лесной полосы, пересекая через 11,1 км автомобильную дорогу Вишневое – Мирный до поворотной точки 15, расположенной на месте пересечения грунтовой дороги и оврага Третья Речка;

от поворотной точки 15 граница идет в южном направлении вдоль западной стороны оврага Третья Речка на протяжении 1,1 км до поворотной точки 16, расположенной на пересечении государственной лесополосы и грунтовой дороги;

от поворотной точки 16 граница идет в западном направлении вдоль южной стороны государственной лесной полосы на протяжении 3 км до поворотной точки 17, расположенной на месте пересечения государственной лесной полосы и русла реки Таналык;

от поворотной точки 17 граница идет в юго-восточном направлении на протяжении 1,8 км по руслу реки Таналык вниз по течению до поворотной точки 18, расположенной в 3,6 км северо-восточнее горы Урдаба и 5,6 км юго-восточнее горы Высокая;

от поворотной точки 18 граница проходит в южном направлении западнее Ириклинского водохранилища на протяжении 5,2 км до поворотной точки 19, расположенной в 0,25 км севернее пруда и 3,1 км юго-восточнее горы Урдаба;

от поворотной точки 19 граница идет в западном направлении на протяжении 3 км, пересекая на 1,1 км дорогу, подъездную к прудовому рыбководству, до поворотной точки 20, расположенной в 0,3 км юго-восточнее водопропускной трубы автодороги Вишневое – Таштугай;

от поворотной точки 20 граница идет в южном направлении на протяжении 6 км, на 300 м пересекая автомобильную дорогу Вишневоe – Таштугай, до поворотной точки 21, расположенной в 0,1 км северо-западнее водопропускной трубы автодороги Вишневоe – Таштугай;

от поворотной точки 21 граница идет в западном направлении на протяжении 6 км с северной стороны линий электропередач до поворотной точки 22, расположенной в 0,1 км восточнее безымянного озера;

от поворотной точки 22 граница идет в западном направлении на протяжении 0,9 км до поворотной точки 23, расположенной в 2,7 км южнее населенного пункта Сагитово и в 3,4 км восточнее населенного пункта Новочеркасское;

от поворотной точки 23 граница идет в западном направлении на протяжении 6 км, пересекая на 2,8 км автомобильную дорогу Новочеркасское – Сагитово, далее от места пересечения граница идет по южной стороне государственной лесной полосы до поворотной точки 24, расположенной в 2 км северо-западнее населенного пункта Новочеркасское и в 5,6 км юго-восточнее населенного пункта Сагитово;

от поворотной точки 24 граница идет в южном направлении на протяжении 1 км до поворотной точки 25, расположенной на месте пересечения полевой дороги и автодороги Новочеркасское – Танатар;

от поворотной точки 25 граница идет в западном направлении на протяжении 5 км, вдоль северной стороны автодороги Новочеркасское – Танатар, пересекая ее на протяжении 3,9 км, далее граница идет с южной стороны автодороги Новочеркасское – Танатар до поворотной точки 26, расположенной на полевой дороге в 1,1 км юго-западнее населенного пункта Танатар;

от поворотной точки 26 граница идет в северном направлении на протяжении 1,1 км вдоль западной стороны автодороги Новочеркасское – Танатар до поворотной точки 27, расположенной на месте пересечения полевой дороги с руслом реки Таналык;

от поворотной точки 27 граница идет в северо-западном направлении на протяжении 0,8 км по руслу реки Таналык до поворотной точки 28, расположенной на месте пересечения реки Таналык и реки Туратка;

от поворотной точки 28 граница идет в юго-западном направлении на протяжении 0,9 км по руслу реки Туратка до поворотной точки 29, расположенной на месте пересечения русла реки Туратка со створом восточной стороны государственной лесной полосы;

от поворотной точки 29 граница идет в южном направлении на протяжении 3,1 км вдоль восточной стороны государственной лесной полосы, пересекая на 2,9 км овраг до поворотной точки 30, расположенной на месте пересечения полевой дороги со створом восточной стороны государственной лесной полосы;

от поворотной точки 30 граница идет в западном направлении на протяжении 4 км, пересекая на 0,2 км и на 1,2 км и вдоль южной стороны государственной лесной полосы до поворотной точки 31, расположенной на месте пересечения государственной лесной полосы и полевой дороги;

от поворотной точки 31 граница идет в южном направлении на протяжении 1,8 км вдоль полевой дороги с восточной стороны до поворотной точки 32, расположенной на месте пересечения государственной лесной полосы и полевой дороги;

от поворотной точки 32 граница идет в западном направлении на протяжении 5,2 км вдоль государственной лесной полосы с северной стороны до правого безымянного притока реки Туратка и далее по руслу притока до поворотной точки 33, расположенной на месте пересечения устья правого безымянного притока реки Туратка и реки Туратка;

от поворотной точки 33 граница идет в общем северо-западном направлении по середине реки Туратка вверх против течения в юго-западном направлении до места впадения в нее реку Кульберда, далее по середине реки Бака вверх против течения в северо-западном направлении

до пересечения с автодорогой Акъяр – Сара, далее граница идет в западном направлении вдоль русла реки Каныккабак до поворотной точки 34, расположенной на месте пересечения полевой дороги и русла реки Каныккабак;

от поворотной точки 34 граница идет в южном направлении на протяжении 0,6 км по полевой дороге до поворотной точки 35, расположенной на месте пересечения полевой дороги и государственной лесной полосы;

от поворотной точки 35 граница идет в западном направлении на протяжении 7,9 км вдоль южной стороны государственной лесной полосы до поворотной точки 36, расположенной на месте пересечения грунтовой дороги и государственной лесной полосы;

от поворотной точки 36 граница идет в северном направлении на протяжении 3,0 км, пересекая овраг Дохлый Камень, вдоль восточной стороны государственной лесной полосы до поворотной точки 37, расположенной на месте пересечения грунтовой дороги и государственной лесной полосы;

от поворотной точки 37 граница идет в северо-западном направлении вдоль государственной лесной полосы с южной стороны на протяжении 3 км до поворотной точки 38, расположенной на месте пересечения южной стороны государственной лесной полосы и реки Ташла;

от поворотной точки 38 граница идет в западном направлении на протяжении 4,6 км вдоль южной стороны государственной лесной полосы до поворотной точки 39, расположенной на месте пересечения створа полевой дороги и государственной лесной полосы;

от поворотной точки 39 граница идет в южном направлении вдоль полевой дороги на протяжении 1,3 км до поворотной точки 40, расположенной на полевой дороге в 1,9 км севернее населенного пункта Федосеевка;

от поворотной точки 40 граница идет в западном направлении на протяжении 5,9 км до места пересечения с полевой дорогой Антинган – Чукари-Ивановка, далее граница идет в северо-западном направлении на протяжении 0,7 км, далее граница идет в западном направлении на протяжении 0,7 км до поворотной точки 41, расположенной в русле реки Мелеуз в 4,7 км северо-восточнее населенного пункта Чукари-Ивановка;

от поворотной точки 41 граница идет в общем северо-западном направлении на протяжении 1,4 км вдоль русла реки Мелеуз до поворотной точки 42, расположенной на месте впадения реки Байбулат в реку Мелеуз;

от поворотной точки 42 граница идет в северо-западном направлении на протяжении 2,8 км, пересекая через 0,5 км ручей, впадающий в реку Мелеуз, до поворотной точки 43, расположенной в 2,6 км юго-западнее населенного пункта Янтышево;

от поворотной точки 43 граница идет в западном направлении вдоль южной границы леса на протяжении 2,8 км, далее в северо-западном направлении на протяжении 1 км по юго-западному краю леса, пересекая грунтовую дорогу, далее в западном направлении на протяжении 1,5 км через лес, вдоль южного края леса, далее в юго-западном направлении по краю леса до полевой дороги, далее в северо-западном направлении до места впадения безымянной реки в реку Сура, далее в юго-западном направлении с восточной стороны истока реки Сура, пересекая грунтовую дорогу Акназарово – Урняк, далее в юго-восточном направлении юго-западнее грунтовой дороги в 2,0 км, далее вдоль государственной лесной полосы с западной стороны 2,1 км, далее в юго-западном направлении вдоль грунтовой дороги до поворотной точки 44, расположенной в 0,1 км к югу от полевой дороги, идущей к населенному пункту Чукари-Ивановка;

от поворотной точки 44 граница идет в юго-западном направлении на протяжении 3,6 км вдоль юго-восточной стороны грунтовой дороги, пересекая на расстоянии 3,1 км грунтовую дорогу, далее вдоль юго-западного края леса на протяжении 0,5 км, далее в юго-западном

направлении на протяжении 0,8 км, далее в юго-восточном направлении на протяжении 2,8 км до реки Сура, далее на общем юго-западном направлении вдоль русла реки Карасура вниз по течению по правому берегу на протяжении 2,2 км, далее в юго-западном направлении на протяжении 5,4 км, пересекая овраги, государственную лесную полосу и пересыхающие ручьи (притоки реки Катрала), оставляя с западной стороны горы Аптульман и Харлаш, вдоль восточной стороны леса, до реки Катрала (в 0,4 км южнее вершины горы Харлаш с отметкой 393,1 м), далее граница идет в юго-западном направлении на протяжении 0,3 км южнее вершины горы Каргатау с отметкой 447,0 м, далее граница идет в северо-западном направлении с юго-западной стороны горы Завод с отметкой 438,4 м в 0,4 км от нее, пересекая реку Катрала, далее граница идет в юго-западном направлении до реки Сакмара до поворотной точки 45, расположенной в русле реки Сакмара в 2,1 км юго-восточнее населенного пункта Малоабишево;

от поворотной точки 45 граница идет в северо-западном направлении на протяжении 1,1 км по руслу реки Сакмара вверх против течения, далее граница идет в общем западном направлении, пересекая реку Новый Дол, до грунтовой дороги Малоарслангулово – Каилово (в 0,5 км севернее крутого поворота до горы Верхний Мамбетшино), далее в общем южном направлении по грунтовой дороге Малоарслангулово – Каилово (вдоль хребта Дзяутюбе), далее в юго-западном направлении, оставляя с юга русло реки Малая Бухарча, севернее урочища Бухарча, далее граница идет в юго-восточном направлении до поворотной точки 46, расположенной на вершине горы Ингир;

от поворотной точки 46 граница идет в юго-западном направлении на протяжении 5,9 км, пересекая на 0,6 км и на 3,3 км грунтовую дорогу Новосамарск – Георгиевский до поворотной точки 47, расположенной в 5,9 км юго-западнее вершины горы Ингир и в 2,9 км юго-восточнее населенного пункта Кужанак;

от поворотной точки 47 граница идет в юго-восточном направлении на протяжении 1,1 км, далее на 0,7 км пересекает грунтовую дорогу Новосамарск – Аскароро, далее граница идет в юго-западном направлении на протяжении 1,8 км в 0,4 км к юго-востоку от грунтовой дороги, далее граница идет в северо-западном направлении на протяжении 0,4 км до поворотной точки 48, расположенной в русле реки Тыркульган в 3,2 км юго-восточнее населенного пункта Кужанак

от поворотной точки 48 граница идет в западном направлении по руслу реки Тыркульган на протяжении 3,8 км до пересечения с автодорогой Куруил – Кужанак, далее по грунтовой дороге, далее по пересеченной местности, переходя через реку Куруил до поворотной точки 49, расположенной в 0,9 км севернее населенного пункта Аскароро и в 2,1 км юго-западнее населенного пункта Кужанак;

от поворотной точки 49 граница идет в северо-западном направлении на протяжении 11,4 км, пересекая на 1,4 км грунтовую дорогу Кайракла – Кызылярово, проходит восточнее гор Шалтран, до поворотной точки 50, расположенной в 4,2 км юго-восточнее населенного пункта Утягулово;

от поворотной точки 50 граница идет в общем западном направлении на протяжении 4,3 км до поворотной точки 51, расположенной на месте пересечения грунтовой дороги Кайралка – Утягулово и государственной лесной полосы;

от поворотной точки 51 граница идет в северо-западном направлении на протяжении 3,8 км по середине государственной лесной полосы, пересекая автомобильную дорогу Чеботарево – Утягулово, до точки 52, расположенной в русле реки Касмарка в 0,06 км северо-западнее автодороги Чеботарево – Утягулово;

от поворотной точки 52 граница идет в общем северном направлении на протяжении 4,5 км по руслу реки Касмарка вниз по течению до места слияния с рекой Идяш, далее по середине реки Идяш вверх против течения до поворотной точки 53, расположенной в русле реки Идяш в 2,9 км западнее населенного пункта Утягулово;

от поворотной точки 53 граница идет в северо-восточном направлении по пойме реки Идяш на протяжении 1,4 км, далее граница идет в западном направлении на протяжении 2,4 км вдоль южной стороны государственной лесной полосы до ручья, пересекая его, далее граница идет в общем северо-западном направлении на протяжении 2,6 км, далее на 0,5 км пересекая автомобильную дорогу Идяш – Абуляисово, восточнее горы Дерекле, далее граница идет в юго-западном направлении на протяжении 1,7 км до государственной лесной полосы, пересекая на 1,55 км автомобильную дорогу Идяш – Абуляисово, до поворотной точки 54, расположенной на месте пересечения линии электропередачи и государственной лесной полосы;

от поворотной точки 54 граница идет в общем западном направлении на протяжении 5,9 км, вдоль южной стороны государственной лесной полосы, пересекая на 2,5 км автомобильную дорогу Абуляисово – ферма № 3 совхоза Сакмарский до реки Абляисово, далее по руслу реки Абляисово, вверх против течения до пересечения с безымянным ручьем (правый приток реки), далее по безымянному правому притоку реки Абляисово вверх против течения до его истока, далее в юго-западном направлении пересекая южную часть леса до поворотной точки 55, расположенной 1,8 км юго-западнее населенного пункта Абуляисово и в 5,7 км севернее населенного пункта Назарово;

от поворотной точки 55 граница идет в северо-западном направлении по западной стороне леса на протяжении 4,2 км, пересекая грунтовую дорогу урочища Верхний Бужан – Малиновка, до поворотной точки 56, расположенной на 2,7 км юго-западнее населенного пункта Малиновка и в 3,3 км северо-западнее населенного пункта Абуляисово

от поворотной точки 56 граница идет в западном направлении на протяжении 3,8 км через лес до реки Бужан, далее по реке Бужан, пересекая грунтовую дорогу урочища Верхний Бужан – Бужан, до точки расположенной в 0,45 км на юго-запад от пересечения русла реки Бужан и грунтовой дороги урочища Верхний Бужан – Бужан, далее граница идет на юго-восток на протяжении 8,7 км, пересекая на 2,7 км ручей, на 5,2 км грунтовую дорогу урочища Верхний Бужан – Тирякле, пересекая на 3,6 км грунтовую дорогу урочища Средний Бужан – Назарово, идет до поворотной точки 57, расположенной в русле реки Бужан и в 2,5 км на северо-запад от населенного пункта Назарово;

от поворотной точки 57 граница идет в общем южном направлении на протяжении 15,7 км, по руслу реки Бужан вниз по течению до места впадения в реку Касмарка, далее по реке Касмарка вверх по течению до устья реки Касмарка и старого русла реки Касмарка, далее по старому руслу вверх по течению на протяжении 0,3 км, далее граница идет в юго-восточном направлении на протяжении 4,2 км вдоль восточной стороны государственной лесной полосы до поворотной точки 58, расположенной на месте пересечения грунтовой дороги и южной стороны государственной лесной полосы;

от поворотной точки 58 граница идет в общем западном направлении на протяжении 13,1 км, до пересечения с автодорогой Арсеново – Зиянчурино граница идет по южной стороне государственной лесной полосы, далее, пересекая автомобильную дорогу, граница идет по северной стороне государственной лесной полосы, по пересеченной местности южнее горы Маяк, пересекая на 19,6 км грунтовую дорогу и ручей, идет до поворотной точки 59, расположенной в 6 км юго-восточней населенного пункта Новогафарово и 7,4 км юго-западнее населенного пункта Арсеново;

от поворотной точки 59 граница идет в общем северном направлении на протяжении 18,7 км, на 0,7 км пересекая реку Килькан, пересекая на 3,6 км ручей в 0,2 км севернее истока, пересекая на 5,8 км овраг Волчья Лощина, на 10,5 км идет через вершину горы Змеиная, далее граница идет в северо-западном направлении до реки Ирзаюл, далее по руслу реки Ирзаюл вверх по течению до устья правого притока, далее вверх по течению, не доходя до истока 1,3 км, далее

граница идет в северо-западном направлении до поворотной точки 60, расположенной в русле реки Казиба в 7,8 км северо-восточнее населенного пункта Сунарчи;

от поворотной точки 60 граница идет в восточном направлении на протяжении 4,6 км, пересекая на протяжении 5,7 км грунтовую дорогу Тирякле – урочище Красноперовск, далее граница идет в северо-западном направлении на протяжении 4,7 км по западной стороне леса, на протяжении 4,3 км пересекая лесной массив, идет до места расположения 1,5 км юго-западнее горы Именная, далее граница идет в общем северо-западном направлении на протяжении 12,7 км, пересекая на протяжении 0,6 км реку Белгушка, пересекая на протяжении 3,8 км урочища Желтикова Щель, в 0,7 км юго-западнее горы Лукманкина Шишка, далее граница идет по южной стороне государственной лесной полосы до поворотной точки 61, расположенной на пересечении государственной лесной полосы и грунтовой дороги;

от поворотной точки 61 граница идет в северном направлении на протяжении 3,4 км по западной стороне государственной лесной полосы, пересекая на 2,5 км автомобильную дорогу Петровское – Абзаново, до поворотной точки 62, расположенной на месте пересечения реки Ассель и грунтовой дороги;

от поворотной точки 62 граница идет в общем северном направлении на протяжении 5,3 км по пересеченной местности восточнее горы Кинеевская до точки, расположенной на 1,7 км северо-восточнее горы Кинеевская, далее в общем восточном направлении на протяжении 6,7 км южнее 0,2 км горы Золотая до точки, расположенной 2,9 км юго-западнее горы Нама-Точ, далее граница идет в северо-восточном направлении до поворотной точки 63, расположенной на вершине горы Нама-Точ;

от поворотной точки 63 граница идет в общем северо-западном направлении на протяжении 4,6 км, пересекая на протяжении 0,3 км грунтовую дорогу по южной стороне государственной лесной полосы, далее граница идет в общем северо-западном направлении на протяжении 2,6 км, пересекая на 2,5 км автомобильную дорогу Андреевка – Башкирская Чумаза до реки Ускалык, далее по реке Ускалык вниз по течению до старого русла реки Ускалык, далее граница идет в северо-восточном направлении на протяжении 0,4 км вдоль грунтовой дороги, далее граница идет 0,3 км до правого притока реки Ускалык, далее граница идет по правому притоку реки Ускалык вверх по течению на протяжении 0,7 км, далее граница идет в западном направлении на протяжении 0,65 км до поворотной точки 64, расположенной в 1,3 км северо-западнее горы Длинная;

от поворотной точки 64 граница идет в общем северо-восточном направлении на протяжении 12,7 км, проходит 0,4 км восточнее горы Палати, в 1,9 км западнее горы Малый Карагай, пересекая на 8,3 км грунтовую дорогу Ковыловка – Средний Муйнак, до поворотной точки 65, расположенной на протяжении в 3,1 км восточнее горы Каматов;

от поворотной точки 65 граница идет в северо-западном направлении на протяжении 6,2 км по юго-западной стороне государственной лесной полосы, пересекая на протяжении 5,4 км автомобильную дорогу Нижний Сарабиль – Среднеаскарово, до поворотной точки 66, расположенной в месте впадения безымянного ручья в реку Большой Сурень;

от поворотной точки 66 граница идет в юго-западном направлении по руслу реки Большой Сурень вниз по течению на протяжении 9,4 км, далее граница идет в северо-западном направлении через северо-восточный угол леса, вдоль государственной лесной полосы с юго-западной стороны до поворота государственной лесной полосы на северо-восток, далее граница идет в северо-восточном направлении по лесной полосе до ее окончания, далее граница идет в северном направлении до поворотной точки 67, расположенной на хребте Исянгуловских гор в 2,1 км юго-западнее населенного пункта Ивановка;

от поворотной точки 67 граница идет в северо-западном направлении на протяжении 0,2 км, далее по грунтовой дороге в юго-западном направлении, затем вдоль государственной

лесной полосы с южной стороны до реки Большой Ик в 0,4 км вниз по течению от места впадения реки Ташла в реку Большой Ик, далее по середине реки Ташла вверх против течения до устья правого притока реки Ташла, далее граница идет по правому притоку реки Ташла до пресечения с автодороги Новомихайловка – Аютово, далее граница идет на протяжении 0,6 км по северо-западной стороне автодорогой Новомихайловка – Аютово, далее граница идет в северо-западном направлении на протяжении 0,3 км вдоль реки Ташла, далее граница идет в юго-западном направлении на протяжении 0,8 км до правого притока реки Ташла, далее граница идет по правому притоку реки Ташла до устья реки Зирикла, далее граница идет в юго-западном направлении по середине реки Зирикла вверх против течения, далее граница идет в северо-западном направлении вдоль государственной лесной полосы с юго-западной стороны, далее граница идет в северо-восточном направлении вдоль государственной лесной полосы с северо-западной стороны до ее окончания, далее граница идет в восточном направлении до реки Ташла, далее граница идет по руслу реки Ташла вверх против течения, далее граница идет в восточном направлении, пересекая грунтовую дорогу Назарово – Аютово, проходит через вершину Аюповских гор, далее граница идет на север, проходит в 0,4 км восточнее кладбища до поворотной точки 68, расположенной в 3,3 км южнее горы Высокая и в 4,3 км восточнее населенного пункта Кузебеково;

от поворотной точки 68 граница идет в западном направлении вдоль линий электропередач с южной стороны на протяжении 3,6 км, пересекая грунтовую дорогу Назарово – Аютово, реку Ташла, ее правый приток реку Яман, вдоль государственной лесной полосы с северо-западной стороны, далее граница идет в юго-восточном направлении вдоль грунтовой дороги Кузебеково – Новомихайловка с северной стороны, далее граница идет в юго-западном направлении, пересекая грунтовую дорогу Кузебеково – Новомихайловка, вдоль государственной лесной полосы с юго-восточной стороны, пересекая грунтовую дорогу Новые Чебеньки – Новомихайловка, далее граница идет в западном направлении вдоль грунтовой дороги Новые Чебеньки – Новомихайловка с северной стороны государственной лесной полосы до поворота государственной лесной полосы, далее дорога идет в юго-западном направлении вдоль государственной лесной полосы с восточной стороны, далее граница идет в южном направлении вдоль грунтовой дороги с восточной стороны, до места пересечения грунтовых дорог, далее граница идет в западном направлении, пересекая грунтовую дорогу, вдоль государственной лесной полосы с южной стороны, до реки Актанада, далее граница идет по руслу реки Актанада до поворотной точки пересечения русла реки Актанада и створа восточной стороны государственной лесной полосы, далее граница идет в южном направлении по восточной стороне государственной лесной полосы до места поворота государственной лесной полосы на запад, далее граница идет в западном направлении по южной стороне государственной лесной полосы, пересекая возвышенность Волчьи Горы, грунтовую дорогу Новые Чебеньки – Новосокулак, реку Иминьга, грунтовую дорогу совхоз Иняк – Новосокулак, до полевой дороги, далее граница идет в северо-западном направлении вдоль государственной лесной полосы с южной стороны до ее поворота на север, далее граница идет в северном направлении на протяжении 8,9 км до грунтовой дороги, далее граница идет в юго-восточном направлении по грунтовой дороге через высоту на вершине горы Юкабай, далее граница идет в северо-восточном направлении вдоль государственной лесной полосы с западной стороны до конца государственной лесной полосы, далее граница идет в северо-западном направлении, пересекая ручей Елховый (правый приток реки Яман), до истока безымянного пересыхающего ручья, впадающего в правый безымянный приток реки Яман, далее граница идет в северо-восточном направлении вдоль северо-западной стороны государственной лесной полосы, пересекая безымянный пересыхающий ручей (правый приток реки Яман), пересекая дорогу, реку Яман, далее граница идет в северо-западном

направлении до поворотной точки 69, расположенной в 5,2 км юго-восточнее населенного пункта Репьевка и в 0,2 км южнее горы Сарык;

от поворотной точки 69 граница идет в общем северо-восточном направлении на протяжении 4,2 км, пересекая на 0,9 км грунтовую дорогу, на 3 км реку Караберда, на 3,9 км линии электропередач, на 4,1 км ручей, до поворотной точки, расположенной в 0,15 км восточнее дамбы пруда, далее граница идет в восточном направлении через северную часть леса, пересекая грунтовую дорогу до реки Караберда, далее граница идет в общем северо-восточном направлении по реке Караберда вниз по течению 1,5 км до моста на автодороге Троицкое – Кузебеково, далее на протяжении 1,1 км, пересекая реку Ташла, до левого безымянного притока реки Ташла, пересекая его, идет до грунтовой дороги, далее 0,4 км в юго-восточном направлении до центра государственной лесной полосы, затем по середине государственной лесной полосы до ее поворота на север на 2,0 км, далее граница идет в северном направлении вдоль государственной лесной полосы с западной стороны, пересекая автомобильную дорогу Троицкое – Назаркино, далее граница идет в северо-западном направлении вдоль юго-западной стороны государственной лесной полосы, далее граница идет в северо-восточном направлении вдоль государственной лесной полосы с северо-западной стороны, пересекая грунтовую дорогу Туембетово – Троицкое, далее граница идет в северо-западном направлении на протяжении 0,3 км, далее граница идет в северо-восточном направлении вдоль западной стороны леса до поворотной точки 70, расположенной на вершине горы Горшок;

от поворотной точки 70 граница идет в общем северном направлении вдоль западной стороны леса на протяжении 2,7 км, далее граница идет в западном направлении вдоль южной стороны леса, далее граница идет в общем северо-восточном направлении на протяжении 3,6 км вдоль северной стороны государственной лесной полосы до места поворота государственной лесной полосы на север, далее граница идет в северном направлении по западной стороне государственной лесной полосы, проходя по западной стороне леса до северо-западного угла леса, далее граница идет в восточном направлении по северной стороне леса, пересекая автомобильную дорогу Исянгулово – Мраково, до восточной стороны автодороги, далее граница идет в северном направлении вдоль восточной стороны автодороги, далее граница идет в восточном направлении по оврагу, пересекая линии электропередач, до реки Большой Ик, далее граница идет в общем северном направлении по правому берегу реки Большой Ик вверх против течения до ее правого притока Мокрая Калакурда, вдоль притока с северной стороны, далее пересекает правый безымянный приток реки Большой Ик, далее вдоль автодороги Верхнесанзяпово – Кугарчи до поворотной точки 71, расположенной на пересечении автодороги Исянгулово – Мраково и автодороги Верхнесанзяпово – Кугарчи;

от поворотной точки 71 граница идет в общем северо-западном направлении на протяжении 0,8 км, пересекая автомобильную дорогу вдоль грунтовой дороги, далее до безымянного правого притока реки Большой Ик, далее вдоль притока вверх против течения с северной стороны, не доходя 0,4 км до его истока, далее граница идет в южном направлении, через 1,7 км пересекая реку Мокрая Калабурда (правый приток реки Большой Ик), далее граница идет на запад через северо-восточный конец государственной лесной полосы до полевой дороги, далее граница идет на юг по полевой дороге до места пересечения с грунтовой дорогой, далее граница идет в западном направлении, пересекая реку Урман-Ташла, автомобильную дорогу Верхнесанзяпово – Николаевка, проходит через юго-восточный конец государственной лесной полосы до просеки, далее граница идет в северном направлении по просеке, пересекая правые притоки реки Урман-Ташла (Балагуш, Каратал, Ризбайелга, Юянказьелга), далее граница идет в северо-восточном направлении до автодороги Алмала – Верхнесанзяпово, пересекая ее до поворотной точки 27, расположенной в 0,01 км от восточной стороны автодороги Алмала – Верхнесанзяпово;

от поворотной точки 72 граница идет в северном направлении вдоль автодороги с восточной стороны до государственной лесной полосы, идущей на восток на протяжении 2,7 км, далее граница идет в восточном направлении по северной стороне государственной лесной полосы, до южного конца государственной лесной полосы, идущей на северо-запад, далее граница идет в северо-западном направлении вдоль государственной лесной полосы с западной стороны до безымянного правого притока реки Накас, пересекает его вдоль государственной лесной полосы с восточной стороны, далее граница идет в северо-восточном направлении 2,8 км, далее в 0,3 км в северном направлении до реки Алмала, затем в 1,4 км по середине реки Алмала вниз по течению до поворотной точки 73, расположенной на месте слияния рек Накас и Алмала;

от поворотной точки 73 граница идет в общем северо-западном направлении по реке Накас вверх против течения на протяжении 5,6 км, далее граница идет в западном направлении, пересекая на 0,16 км автомобильную дорогу Варваринка – Таваканово, вдоль государственной лесной полосы с южной стороны, через северную сторону леса до восточной стороны крупного лесного массива на хребте Накас, далее граница идет в юго-западном направлении по просеке по границе лесных кварталов 82, 83 Наказского участкового лесничества Кугарчинского лесничества Государственного казенного учреждения Республики Башкортостан «Управление лесничествами» отдела по Кугарчинскому району, далее граница идет на северо-запад по просеке между лесными кварталами № 83, 80, 79, 74 Наказского участкового лесничества Кугарчинского лесничества Государственного казенного учреждения Республики Башкортостан «Управление лесничествами» отдела по Кугарчинскому району и лесными кварталами № 67, 50, 38, 29 Государственного бюджетного учреждения «Тюльганское лесничество» Оренбургской области до поворотной точки 74, расположенной в русле правого безымянного пересыхающего ручья реки Осиелга и в 2,7 км юго-западнее населенного пункта Даут-Каюпово;

от поворотной точки 74 граница идет в общем юго-западном направлении на протяжении 0,8 км по левому берегу правого безымянного притока реки Осиелга, далее по границе кварталов 29 и 27 Государственного бюджетного учреждения «Тюльганское лесничество» Оренбургской области, далее граница идет в общем северном направлении по границе кварталов 22 и 17, в западном направлении по границе квартала 9 Государственного бюджетного учреждения «Тюльганское лесничество» Оренбургской области, далее граница идет в общем северо-восточном направлении вдоль леса на протяжении 17 км до угла поворота автодороги Павловка – Кинзябаево, далее граница идет по западной стороне леса 0,2 км, пересекая грунтовую дорогу, лесную полосу до левого безымянного пересыхающего ручья Багурла, далее в общем юго-восточном направлении на протяжении 9,7 км по ручью вниз по течению, в 0,1 км северо-восточнее кладбища, до реки Багурла, далее в общем южном направлении по реке Багурла вниз по течению, затем идет, пересекая грунтовую дорогу Суракаево – Новобарангуловка, вдоль государственной лесной полосы с восточной стороны, далее граница идет в юго-западном направлении вдоль государственной лесной полосы с южной стороны, пересекая реку Барангулка, до поворота государственной лесной полосы на юго-восток, далее граница идет в юго-восточном направлении вдоль государственной лесной полосы с северо-восточной стороны, далее граница идет в юго-западном направлении вдоль юго-восточной стороны государственной лесной полосы до поворота государственной лесной полосы на северо-запад, далее граница идет в северо-западном направлении вдоль государственной лесной полосы с юго-западной стороны, пересекая грунтовую дорогу до поворотной точки 75, расположенной в русле реки Тугустемир в 1,6 км южнее горы Сусактау;

от поворотной точки 75 граница идет в юго-западном направлении по середине реки Тугустемир вниз по течению, пересекая грунтовую дорогу, вдоль восточной стороны государственной лесной полосы до грунтовой дороги Самарцево – Новый Турай, по лесной полосе до реки Теплая, пересекая реку Теплая, Большой Турай, грунтовую дорогу Ямангулово – Новый

Турай, вдоль государственной лесной полосы с восточной стороны, далее граница идет в западном направлении вдоль государственной лесной полосы с южной стороны, далее граница идет в общем северном направлении по правому берегу ручья Удеревский вниз по течению, далее вдоль государственной лесной полосы с северо-западной и западной стороны, пересекая грунтовую дорогу Размойка – Ямангулово, реку Тугустемир, доходит до государственной лесной полосы на западной стороне грунтовой дороги, идет вдоль государственной лесной полосы с южной стороны до поворотной точки 76, расположенной на месте пересечения государственной лесной полосы и полевой дороги;

от поворотной точки 76 граница идет в юго-западном направлении вдоль государственной лесной полосы с восточной стороны, далее граница вдоль государственной лесной полосы с северной стороны, далее граница идет в общем южном направлении вдоль государственной лесной полосы с западной стороны до реки Тугустемир, по середине реки Тугустемир вниз по течению на протяжении 3,9 км, далее на протяжении 6,5 км, пересекая автомобильную дорогу Разномойка – Тугустемир, грунтовую дорогу Разномойка – Новоаллабердино, до пересыхающей реки Сузанузьяк, затем по реке Сузанузьяк 1,8 км вверх против течения до поворотной точки 77, расположенной на месте пересечения створа государственной лесной полосы и русла реки Сузанузьяк;

от поворотной точки 77 граница идет в юго-западном направлении вдоль государственной лесной полосы с восточной стороны на протяжении 1,2 км, пересекая линии электропередач, вдоль южной окраины населенного пункта Новоаллабердино, пересекая грунтовую дорогу, реку Малая Юшатырь, автомобильную дорогу и железную дорогу Новомурапталово – Тюльган, и далее вдоль государственной лесной полосы с юго-восточной стороны до поворота государственной лесной полосы на северо-запад, далее граница идет в северо-западном направлении вдоль государственной лесной полосы с северо-восточной стороны на протяжении 3,4 км, пересекая реку Усмановский, граница идет по середине государственной лесной полосы, вдоль оврага, далее по реке Усмановский на протяжении 2,2 км, далее граница идет на северо-запад вдоль государственной лесной полосы с западной стороны до поворотной точки 78, расположенной на месте пересечения железной дороги и западной стороны государственной лесной полосы;

от поворотной точки 78 граница идет в общем западном направлении, пересекая железную дорогу, автомобильную дорогу Уфа – Оренбург, до реки Большой Юшатырь, далее вниз по течению на протяжении 3,9 км, далее граница идет в южном направлении вдоль государственной лесной полосы с восточной стороны, пересекая автомобильную дорогу и железную дорогу, далее граница идет в западном направлении вдоль государственной лесной полосы с южной стороны, пересекая железную и автомобильную дороги до левого пересыхающего ручья – левого притока реки Большой Юшатырь, далее граница идет в северном направлении вдоль ручья до места впадения в реку Большой Юшатырь, далее в западном направлении на протяжении 3,2 км по реке Большой Юшатырь вниз по течению до поворотной точки 79, расположенной в русле реки Большой Юшатырь в 1,5 км северо-восточнее населенного пункта Новоникитино;

от поворотной точки 79 граница идет в северо-западном направлении вдоль государственной лесной полосы с юго-западной стороны на протяжении 3 км, далее на юго-запад вдоль государственной лесной полосы с юго-восточной стороны, пересекая грунтовую дорогу Нижнее Бабаларово – Новоникитино до реки Большой Юшатырь, далее на протяжении 0,16 км по реке Большой Юшатырь вниз по течению, до старого русла реки Большой Юшатырь, далее по старому руслу до реки Большой Юшатырь, затем по реке Большой Юшатырь до места пересечения с грунтовой дорогой, далее граница идет в северо-западном направлении, огибая с восточной стороны протоку, соединяющую реки Большой Юшатырь и Большая Куюргаза, далее вдоль государственной лесной полосы с юго-западной стороны до грунтовой дороги, далее граница идет на северо-восток вдоль полевой дороги с северо-западной стороны государственной

лесной полосы до поворотной точки 80, расположенной на месте пересечения реки Большая Куюргаза и створа северо-западной стороны государственной лесной полосы;

от поворотной точки 80 граница идет в общем северном направлении по середине реки Большая Куюргаза вверх против течения, далее на протяжении 2,6 км граница идет в северо-западном направлении на протяжении 4,3 км, пересекая грунтовую дорогу, далее граница в северо-восточном направлении по полевой дороге до безымянного пересыхающего ручья, далее в общем западном направлении по безымянному пересыхающему ручью до его истока, далее по оврагу, далее на протяжении 1,6 км, далее по полевой дороге вдоль западной стороны государственной лесной полосы, до реки Большая Куюргаза, по середине реки Большая Куюргаза вверх по течению до места образования правого рукава реки, далее в общем северо-западном направлении на протяжении 0,8 км, пересекая автодорогу Янги-Юл – Кутлююлово, далее на протяжении 1,7 км в северо-западном направлении, пересекая линии электропередач, затем на протяжении 1,7 км в общем северо-западном направлении, далее граница идет в восточном направлении по середине государственной лесной полосы, пересекая грунтовую дорогу Янги-Юл – Кутлююлово, далее граница идет в северном направлении до грунтовой дороги, далее граница идет в общем юго-западном направлении вдоль южной стороны государственной лесной полосы, пересекая дорогу Воскресенка – Абдулово до поворотной точки 81, расположенной на месте пересечения государственной лесной полосы и грунтовой дороги;

от поворотной точки 81 граница идет в общем северо-восточном направлении вдоль государственной лесной полосы с западной стороны, через место пересечения грунтовых дорог до реки Малая Куюргаза, далее по середине реки Малая Куюргаза вверх против течения, пересекая автомобильную дорогу Тимербаево – Кинзебызово 2-е, далее граница в южном направлении на протяжении 3,3 км, пересекая автомобильную дорогу Тимербаево – Кинзебызово 2-е, далее в юго-западном направлении на протяжении 4,6 км, пересекая ручей Видерьелга, далее 1,5 км до перекрестка полевых дорог, далее граница идет на северо-запад вдоль государственной лесной полосы с юго-западной стороны, далее граница идет в северном направлении, пересекая грунтовую дорогу Сенцовка – Тимербаево, ручей Казаякказ, проходит через перекресток грунтовых дорог, вдоль грунтовой дороги, вдоль западной стороны государственной лесной полосы, далее граница идет в северо-западном направлении вдоль грунтовой дороги, юго-западной стороны государственной лесной полосы, далее граница идет в северо-восточном направлении по середине реки Крикунок до поворотной точки 82, расположенной на месте пересечения реки Стоячий Камень и реки Крикунок;

от поворотной точки 82 граница идет в юго-восточном направлении на протяжении 4,4 км по середине реки Стоячий Камень вниз по течению до места впадения в реку Малая Куюргаза, далее на протяжении 0,2 км по реке Малая Куюргаза вверх по течению, далее на протяжении 0,8 км в северо-восточном направлении до полевой дороги, далее на юго-восток на протяжении 3,1 км по середине реки Салырельга вверх против течения, вдоль юго-западной стороны кладбища до поворотной точки 83, расположенной на месте пересечения государственной лесной полосы и грунтовой дороги;

от поворотной точки 83 граница идет в общем северо-восточном направлении на протяжении 17,1 км вдоль государственной лесной полосы, пересекая автомобильную дорогу Слоновка – Новотаймасово не доходя 0,05 км до поворотной точки 84, расположенной на правом берегу реки Улик не доходя 0,05 км до ее русла;

от поворотной точки 84 граница идет в юго-восточном направлении по правому берегу реки Улик и реке Салырельга на протяжении 0,7 км, пересекая реку Салырельга, далее на протяжении 0,4 км через лес в общем северо-восточном направлении, вдоль реки Салырельга вверх против течения на протяжении 2,2 км, далее в юго-западном направлении вдоль юго-восточной стороны государственной лесной полосы, далее граница в северо-западном

направлении на протяжении 4,8 км, пересекая реку Салырельга, вдоль юго-западной стороны государственной лесной полосы до поворотной точки поворота государственной лесной полосы на запад, далее граница идет в общем юго-западном направлении вдоль государственной лесной полосы с юго-восточной стороны, далее граница в юго-западном направлении вдоль государственной лесной полосы с северо-западной стороны до поворотной точки 85, расположенной на месте пересечения государственной лесной полосы и полевой дороги;

от поворотной точки 85 граница идет в северо-западном направлении на протяжении 2,8 км, далее в юго-западном направлении на протяжении 6,4 км пересекая реку Бухтанай, пересекая ручей Бабушкин, далее в общем северо-западном направлении на протяжении 6,8 км, пересекая линии электропередач, грунтовую дорогу, далее в общем восточном направлении на протяжении 2,1 км до поворотной точки 86, расположенной на месте пересечения реки Каныш и автодороги Бобровка – Юлдашево;

от поворотной точки 86 граница идет в северо-западном направлении по середине реки Каныш вверх против течения на протяжении 3,7 км, далее на протяжении 0,5 км вдоль западной стороны государственной лесной полосы в общем северо-западном направлении, пересекая автомобильную дорогу Шарлык – Юрковка, до вершины горы Орловская Шишка, далее в северном и северо-западном направлении 5,7 км до места пересечения полевых дорог, далее на протяжении 1,4 км граница идет в северо-восточном направлении вдоль грунтовой дороги Кузьминовка – Ижбуляк, далее на протяжении 3,3 км в северо-западном направлении вдоль лесополос с западной стороны, пересекая грунтовую дорогу к населенному пункту Ижбуляк, далее в северо-восточном направлении вдоль государственной лесной полосы с северо-западной стороны до поворотной точки 87, расположенной в 3,1 км северо-западнее населенного пункта Ижбуляк и в 2,1 км северо-восточнее урочища Плетневка;

от поворотной точки 87 граница идет в общем северном направлении на протяжении 7,7 км, пересекая грунтовую дорогу Новофедоровка – Алешкино, реку Дема (в точке впадения правого безымянного ручья), далее граница идет в общем северо-западном направлении на протяжении 9,8 км, пересекая реку Большой Изяк, через место пересечения полевых дорог до истока правого безымянного притока, впадающего в реку Тяттер севернее населенного пункта Кутуево, далее по середине этого притока до поворотной точки 88, расположенной на месте пересечения безымянного притока и реки Тяттер;

от поворотной точки 88 граница идет в общем западном направлении на протяжении 9,7 км по середине реки Тяттер вниз по течению до впадения в нее реки Кучуган, по границе СПК «Березовское», далее в общем северо-восточном направлении вдоль полевой дороги до начала государственной лесной полосы, далее граница идет в общем северном направлении на протяжении 1,7 км до полевой дороги, далее на протяжении 0,2 км в западном направлении до реки Кучуган, затем по реке Кучуган вверх против течения на протяжении 1,2 км, далее на протяжении 5 км в западном направлении вдоль государственной лесной полосы с южной стороны, пересекает реку Курукол, вдоль государственной лесной полосы с южной стороны до места пересечения полевых дорог, далее граница идет в общем северо-западном направлении по окраине леса, далее в общем северо-западном направлении на протяжении 1,7 км до грунтовой дороги, далее в общем западном направлении вдоль лесополос с южной стороны, пересекая реку Услы восточнее населенного пункта Ключевка у юго-западного края обрыва на правом берегу реки, грунтовые дороги на севере населенного пункта Ключевка, пересекая грунтовую дорогу Ключевка – Хомутовка до реки Услы, далее по середине реки Услы вниз по течению на протяжении 4,8 км до поворотной точки 89, расположенной на месте пересечения реки Трибушинка и реки Услы;

от поворотной точки 89 граница идет в юго-западном направлении по середине реки Трибушинка вверх против течения на протяжении 3,0 км, затем вдоль левого безымянного

притока реки Трибушинка по правому берегу вверх против течения на протяжении 2,7 км вдоль северо-западной стороны государственной лесной полосы, далее в северо-западном направлении, пересекая левый безымянный приток реки Трибушинка, вдоль юго-западной стороны государственной лесной полосы, пересекая реку Дема в 1,8 км ниже по течению от места впадения в нее реки Садак (левый приток), через 2,4 км пересекая автомобильную дорогу Дмитриевка – Каныкаево, далее в северо-западном направлении по середине государственной лесной полосы до поворота государственной лесной полосы на запад, далее в западном направлении на протяжении 1,2 км вдоль южной стороны государственной лесной полосы, далее на протяжении 1,1 км, пересекая грунтовую дорогу Алферовка – Березовка, далее по западной стороне государственной лесной полосы на протяжении 1,4 км, далее на протяжении 0,06 км в западном направлении по берегу старого русла реки Семяк до поворотной точки 90, расположенной на месте пересечения старого и нового русел реки Семяк;

от поворотной точки 90 граница идет в общем северном направлении по середине реки Семяк вверх против течения на протяжении 1,8 км, далее вдоль государственной лесной полосы с юго-западной стороны, пересекая грунтовую дорогу Верхний Курмей – Прогресс, пересекая автомобильную дорогу, идущую к населенному пункту Каменка, через исток ручья Каменка-Пря, пересекая правый безымянный приток реки Емелькина, до реки Безымянка, пересекая его, на протяжении 0,5 км до поворотной точки 91, расположенной на месте пересечения реки Сарайгир и реки Безымянка;

от поворотной точки 91 граница идет в западном направлении по левому берегу ручья Сарайгир на протяжении 1,1 км, далее граница идет вдоль государственной лесной полосы с юго-западной стороны, пересекая через 2,9 км грунтовую дорогу, через 4,3 км линии электропередач, через 2,8 км железную дорогу до реки Ик, далее по реке Ик вниз по течению до узловой точки 110, обозначающей место стыка Республики Башкортостан, Республики Татарстан и Оренбургской области.

Картографическое изображение границы между Республикой Башкортостан и Оренбургской областью

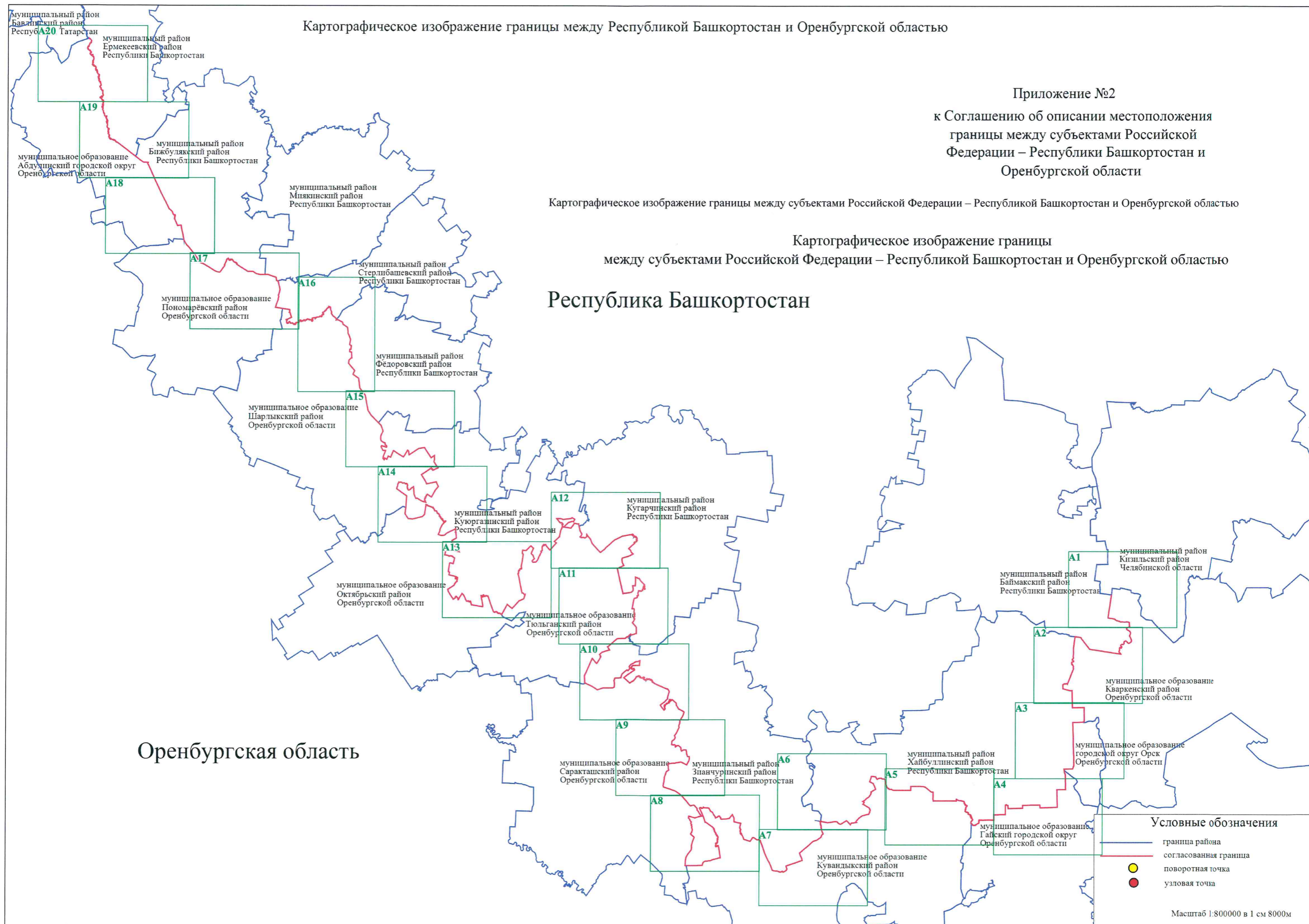
Приложение №2
к Соглашению об описании местоположения
границы между субъектами Российской
Федерации – Республикой Башкортостан и
Оренбургской области

Картографическое изображение границы между субъектами Российской Федерации – Республикой Башкортостан и Оренбургской областью

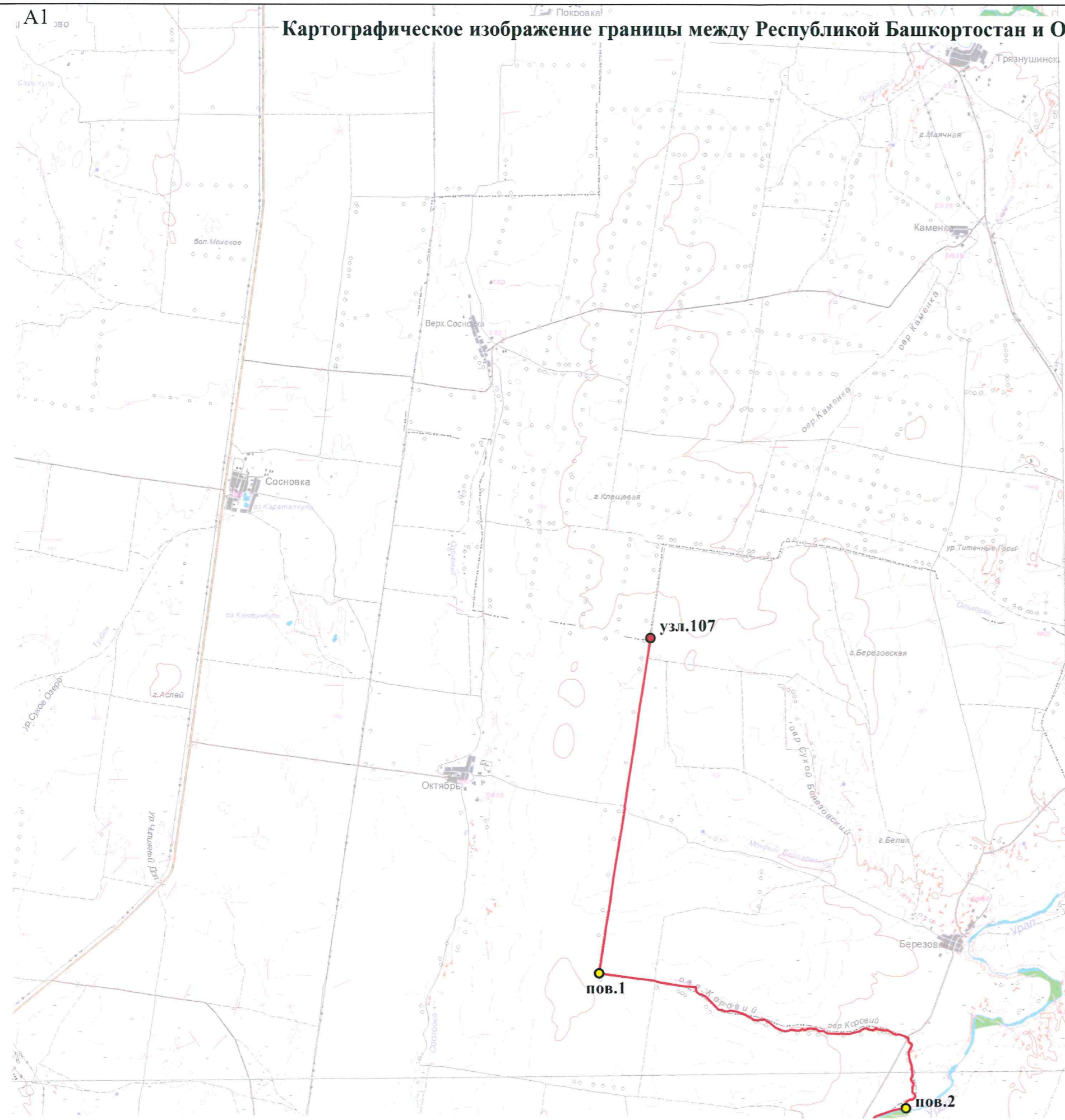
Картографическое изображение границы
между субъектами Российской Федерации – Республикой Башкортостан и Оренбургской областью

Республика Башкортостан

Оренбургская область



Картографическое изображение границы между Республикой Башкортостан и Оренбургской областью

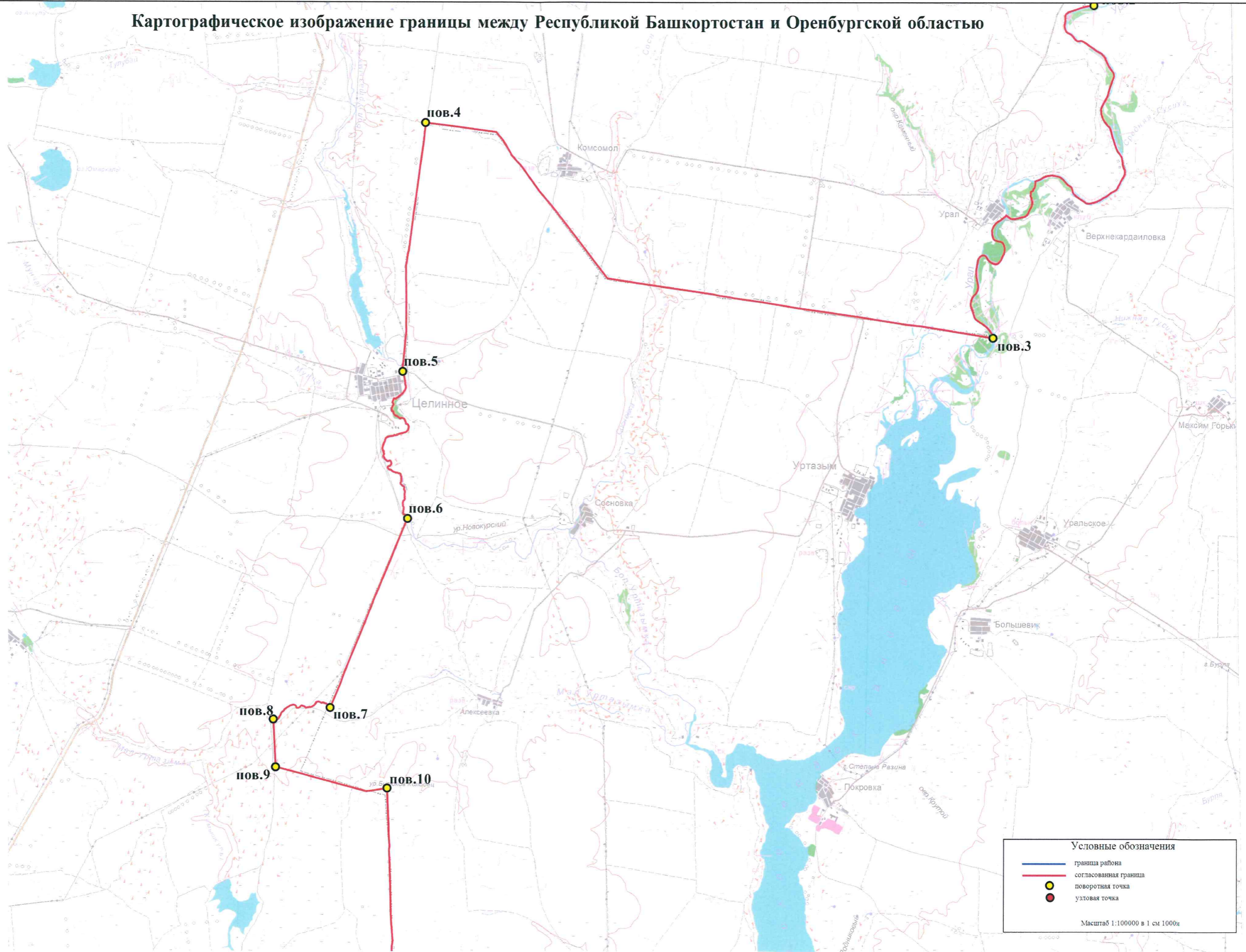


Условные обозначения

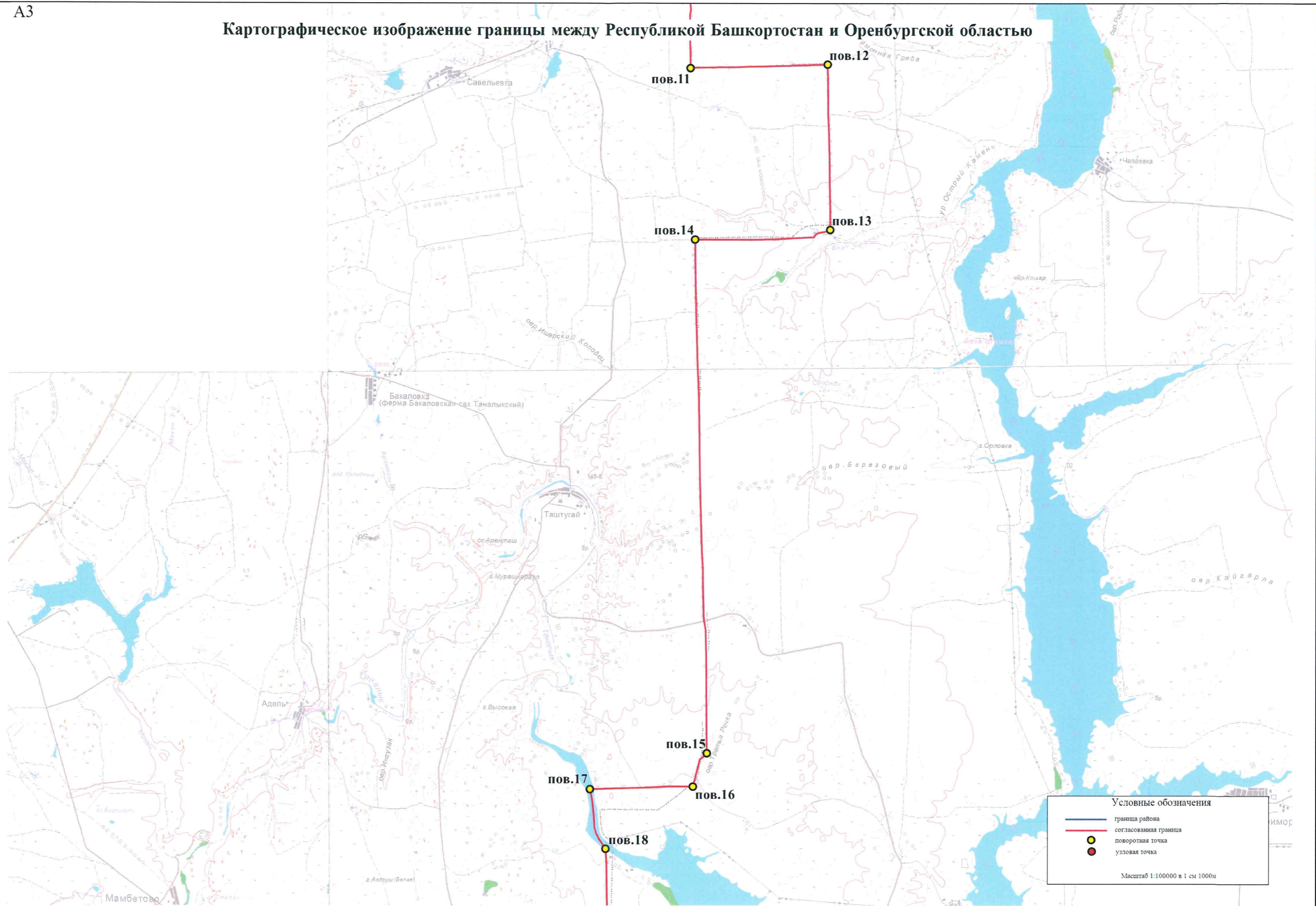
- граница района
- согласованная граница
- поворотная точка
- узловая точка

Масштаб 1:100000 в 1 см 1000м

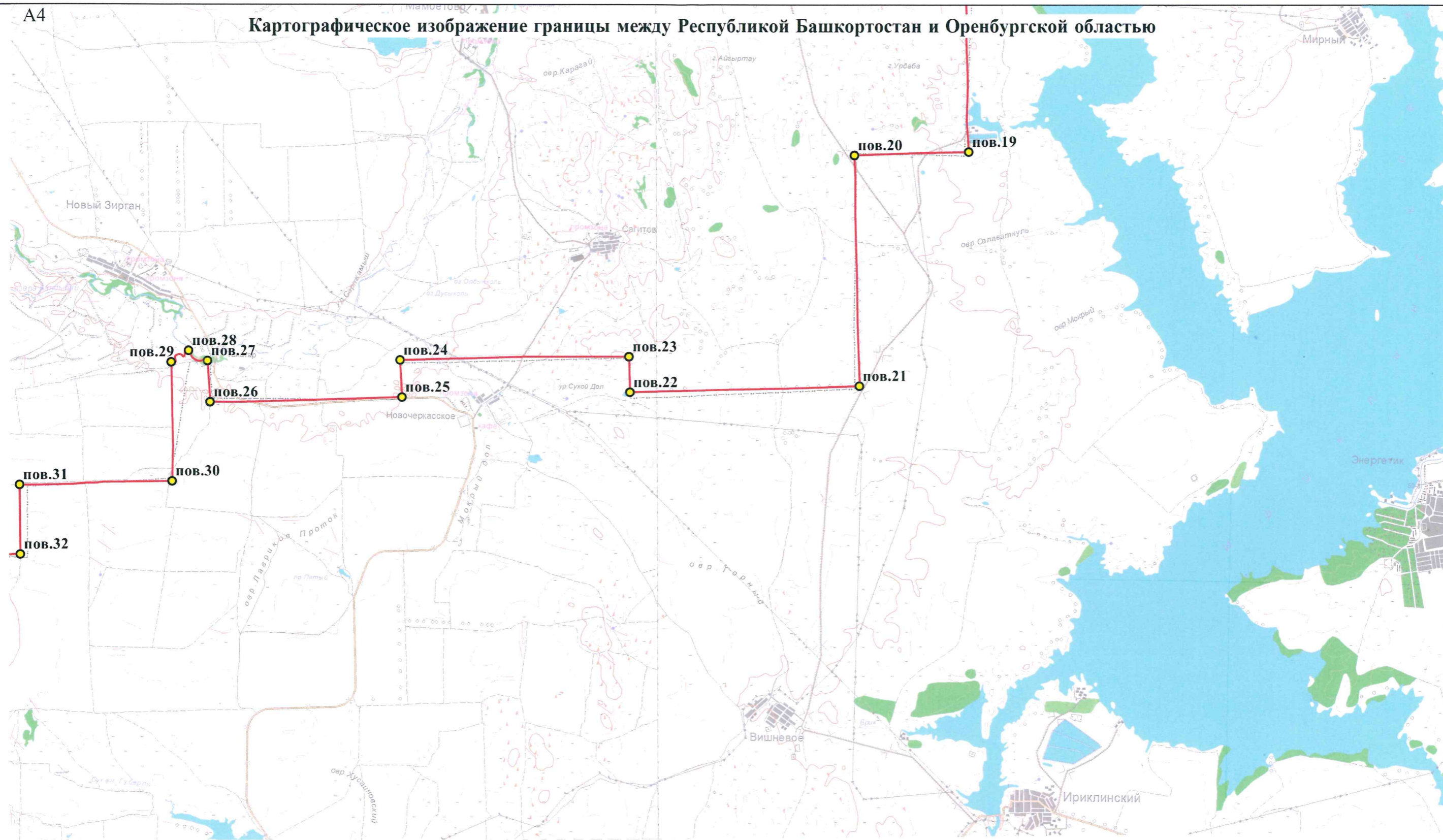
Картографическое изображение границы между Республикой Башкортостан и Оренбургской областью



Картографическое изображение границы между Республикой Башкортостан и Оренбургской областью



Картографическое изображение границы между Республикой Башкортостан и Оренбургской областью

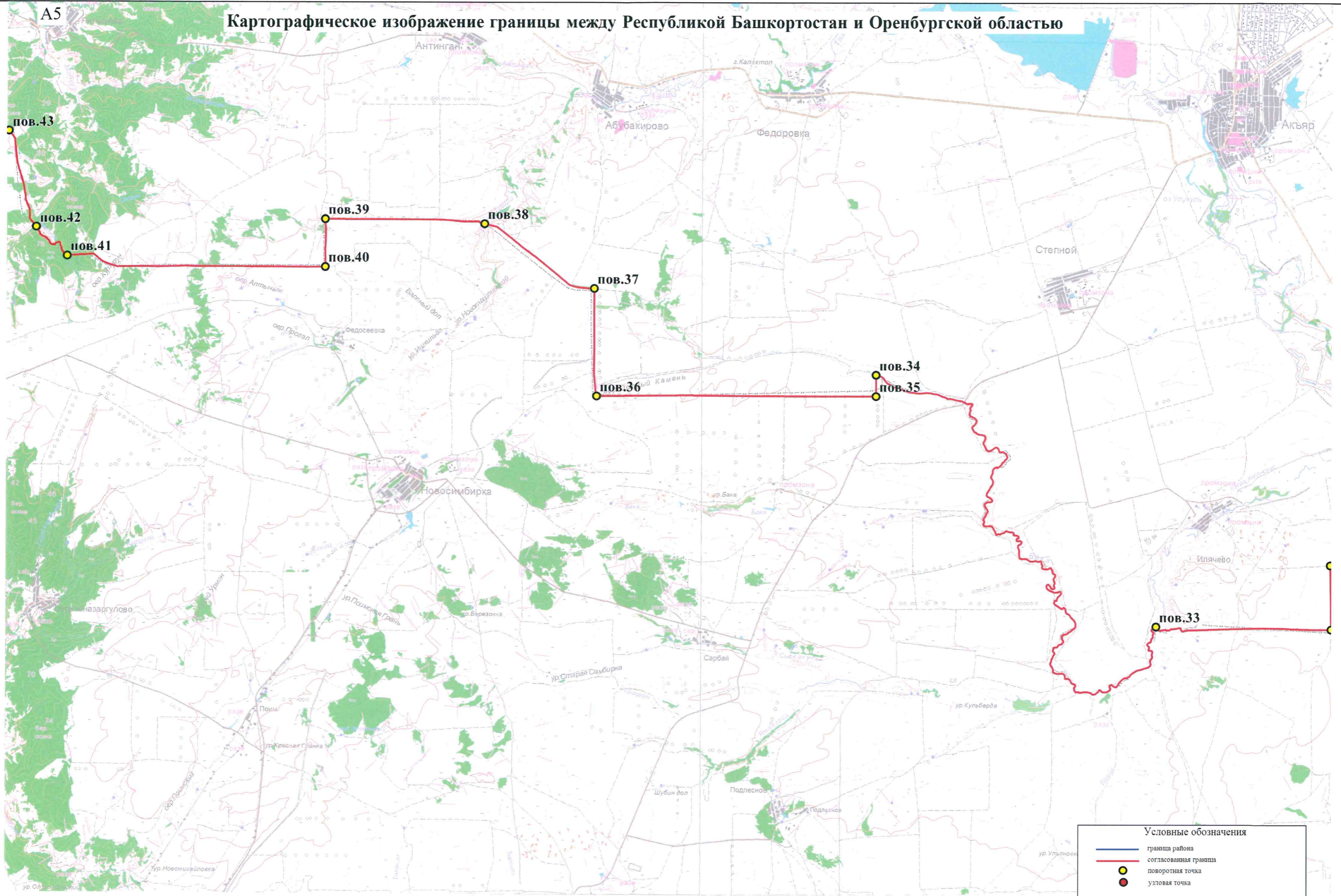


Условные обозначения

- граница района
- согласованная граница
- поворотная точка
- узловая точка

Масштаб 1:100000 в 1 см 1000м

Картографическое изображение границы между Республикой Башкортостан и Оренбургской областью

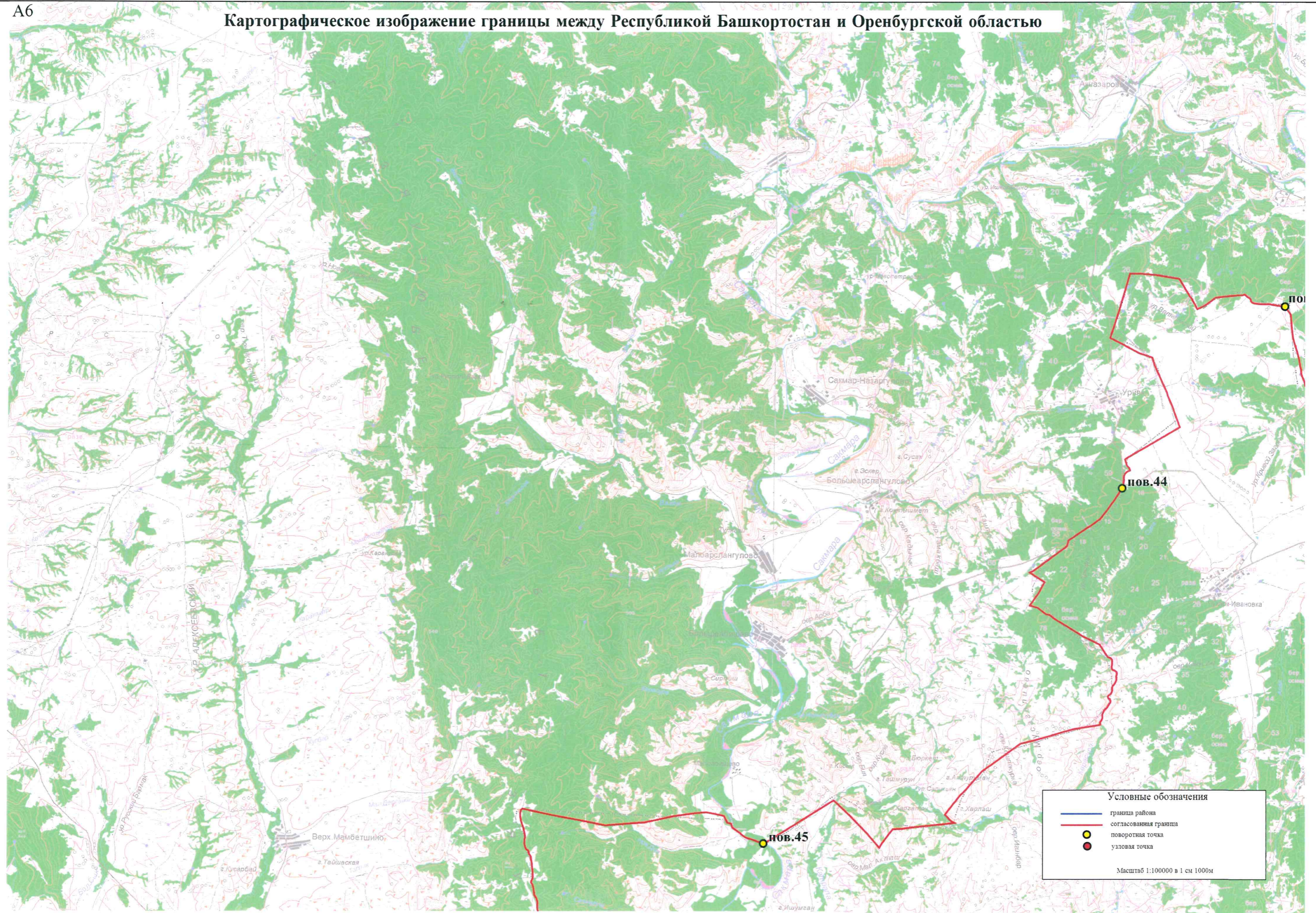


Условные обозначения

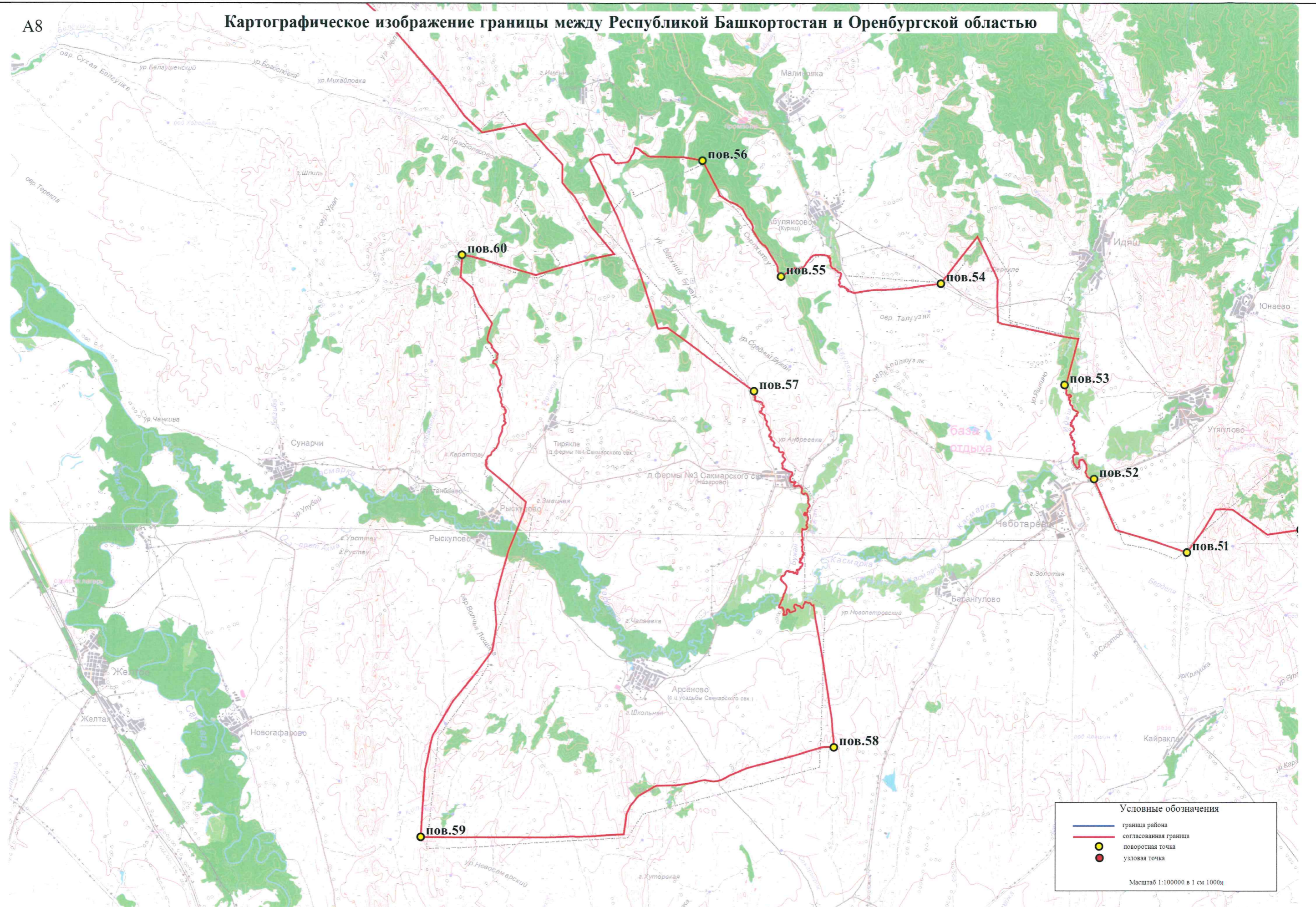
- граница района
- согласованная граница
- поворотная точка
- узловая точка

Масштаб 1:100000 в 1 см 1000м

Картографическое изображение границы между Республикой Башкортостан и Оренбургской областью



Картографическое изображение границы между Республикой Башкортостан и Оренбургской областью

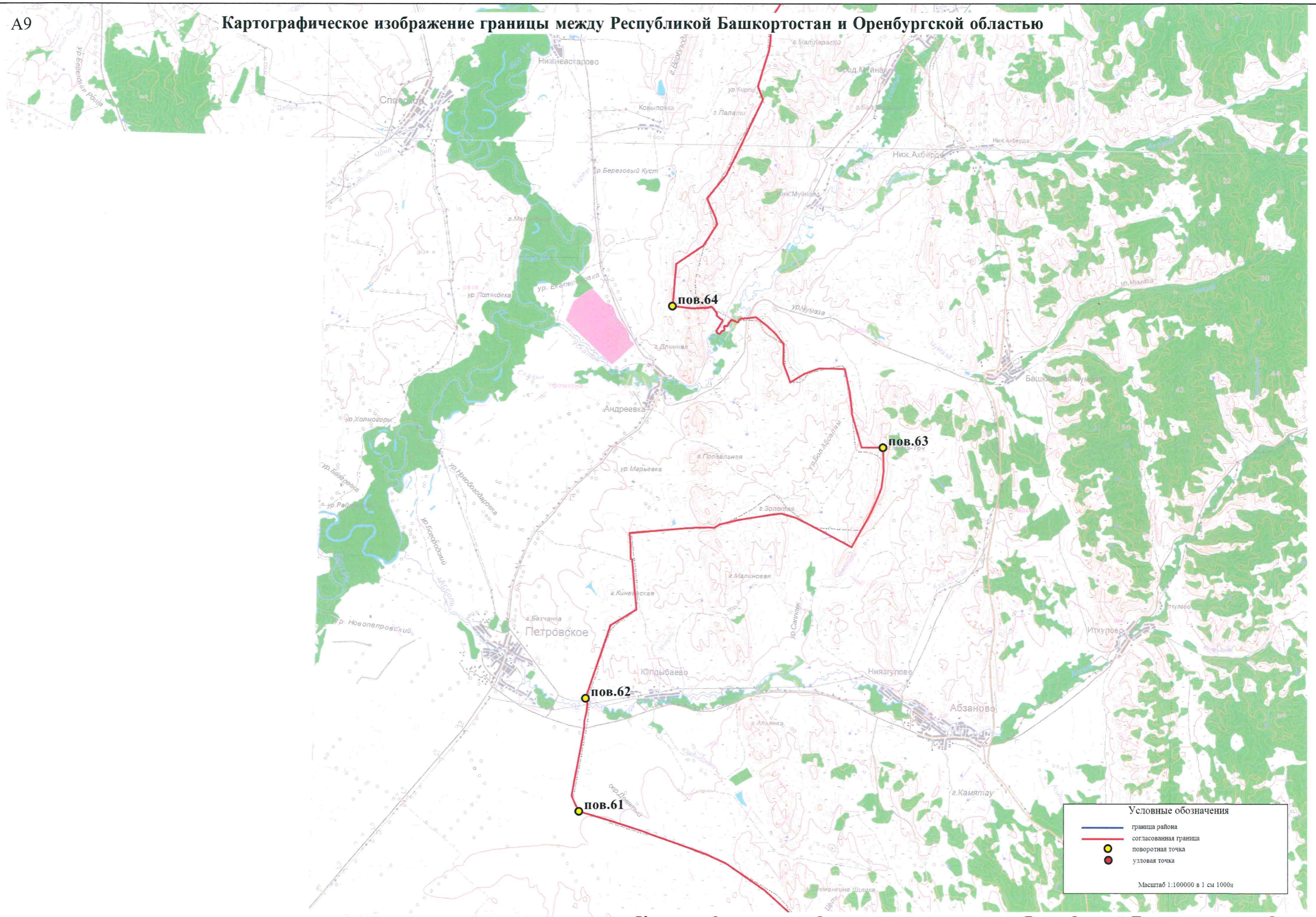


Условные обозначения

- граница района
- согласованная граница
- поворотная точка
- узловая точка

Масштаб 1:100000 в 1 см 1000м

Картографическое изображение границы между Республикой Башкортостан и Оренбургской областью

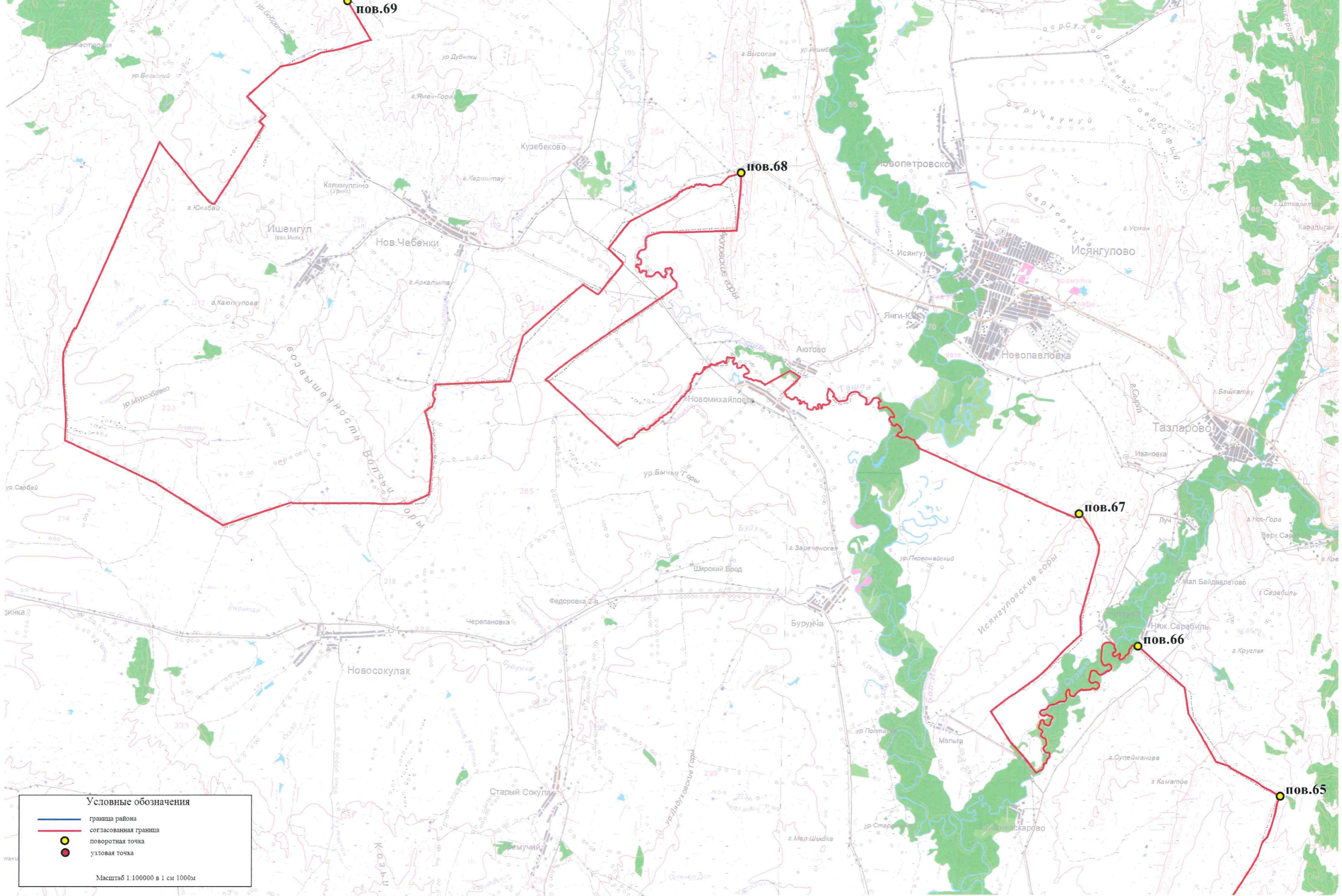


Условные обозначения

- граница района
- согласованная граница
- поворотная точка
- узловая точка

Масштаб 1:100000 в 1 см 1000м

Картографическое изображение границы между Республикой Башкортостан и Оренбургской областью

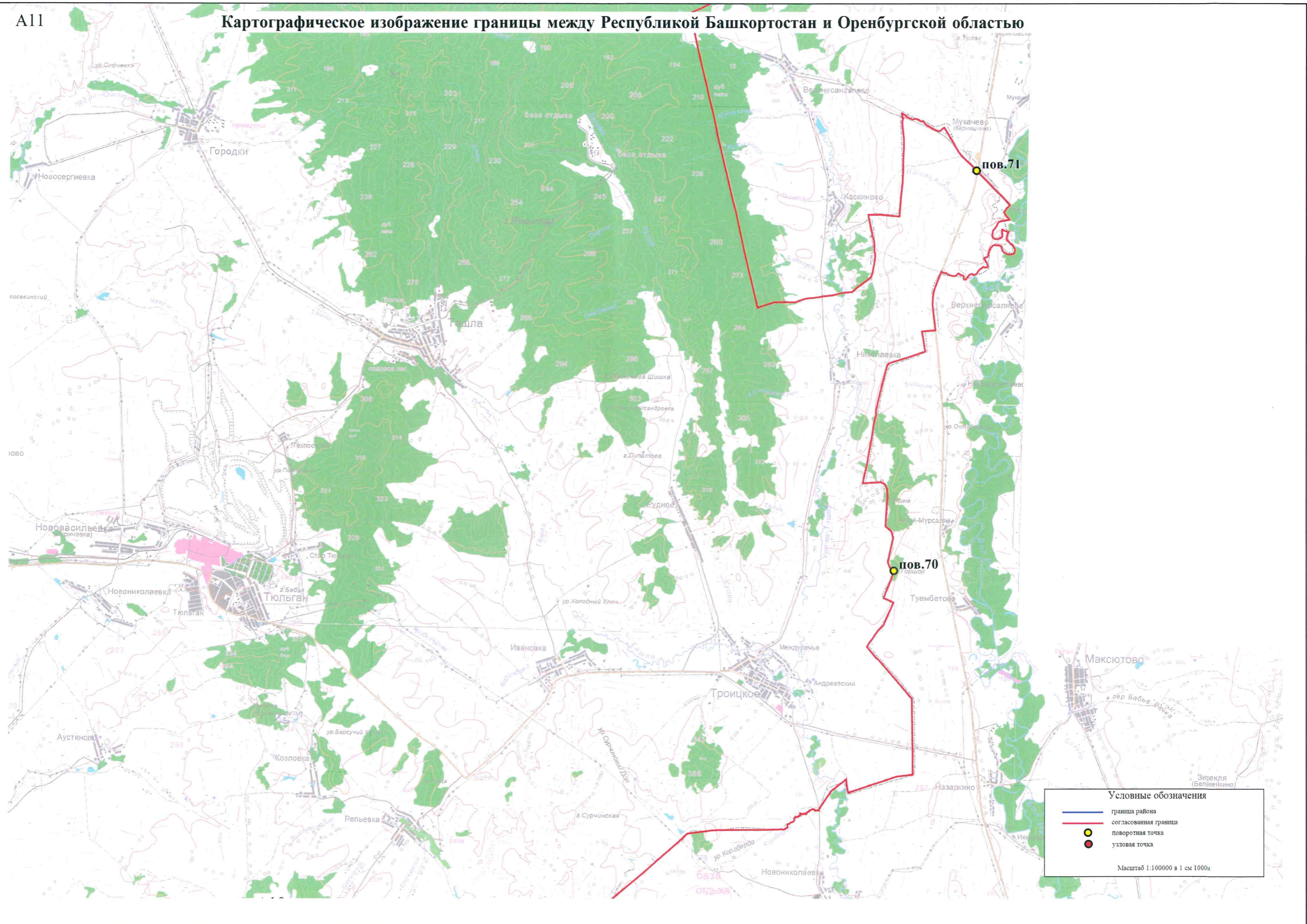


Условные обозначения

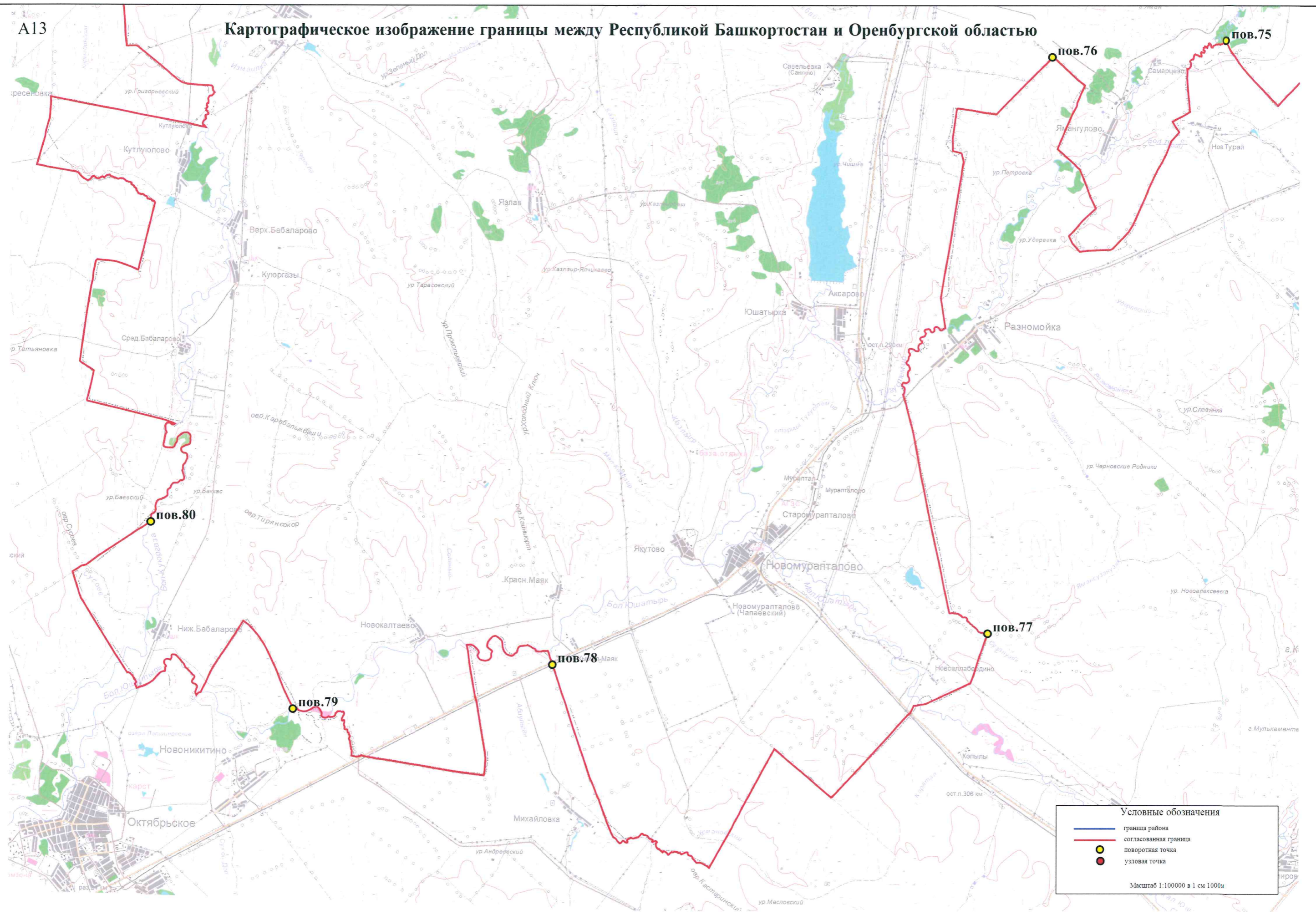
- граница района
- согласованная граница
- поворотная точка
- узловая точка

Масштаб 1:100000 в 1 см 1000м

Картографическое изображение границы между Республикой Башкортостан и Оренбургской областью



Картографическое изображение границы между Республикой Башкортостан и Оренбургской областью

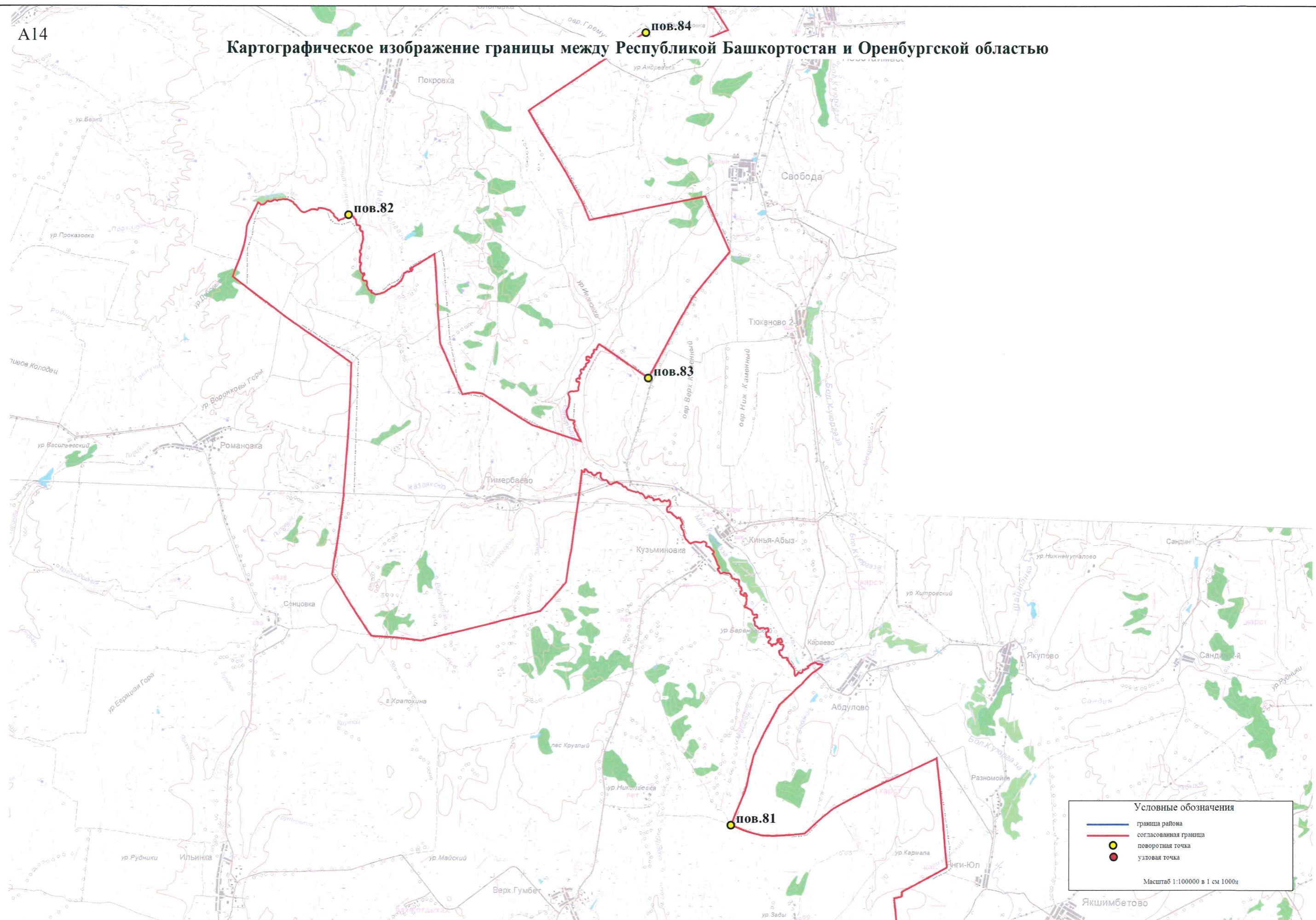


Условные обозначения

- граница района
- согласованная граница
- поворотная точка
- узловая точка

Масштаб 1:100000 в 1 см 1000м

Картографическое изображение границы между Республикой Башкортостан и Оренбургской областью

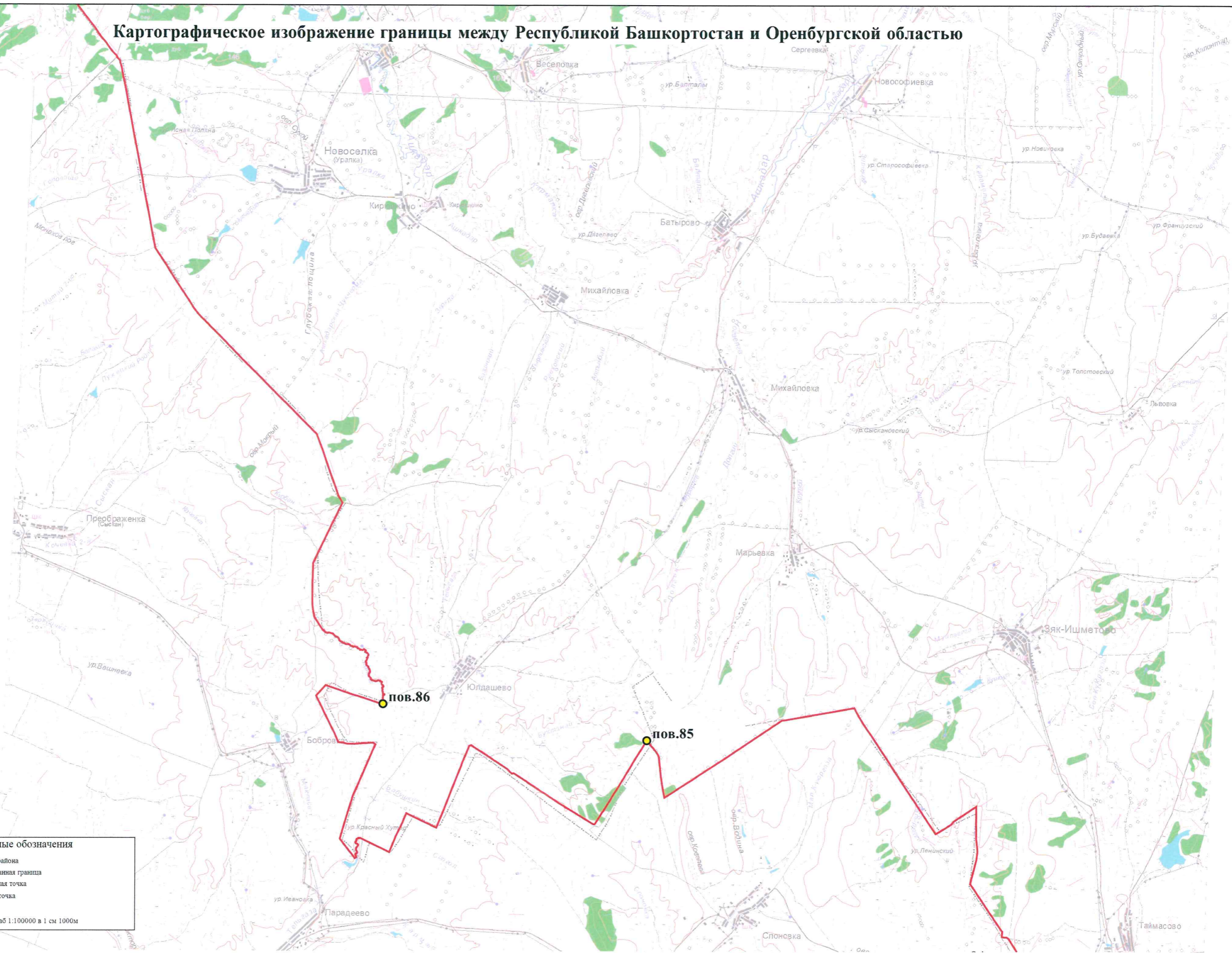


Условные обозначения

- граница района
- согласованная граница
- поворотная точка
- узловая точка

Масштаб 1:100000 в 1 см 1000м

Картографическое изображение границы между Республикой Башкортостан и Оренбургской областью

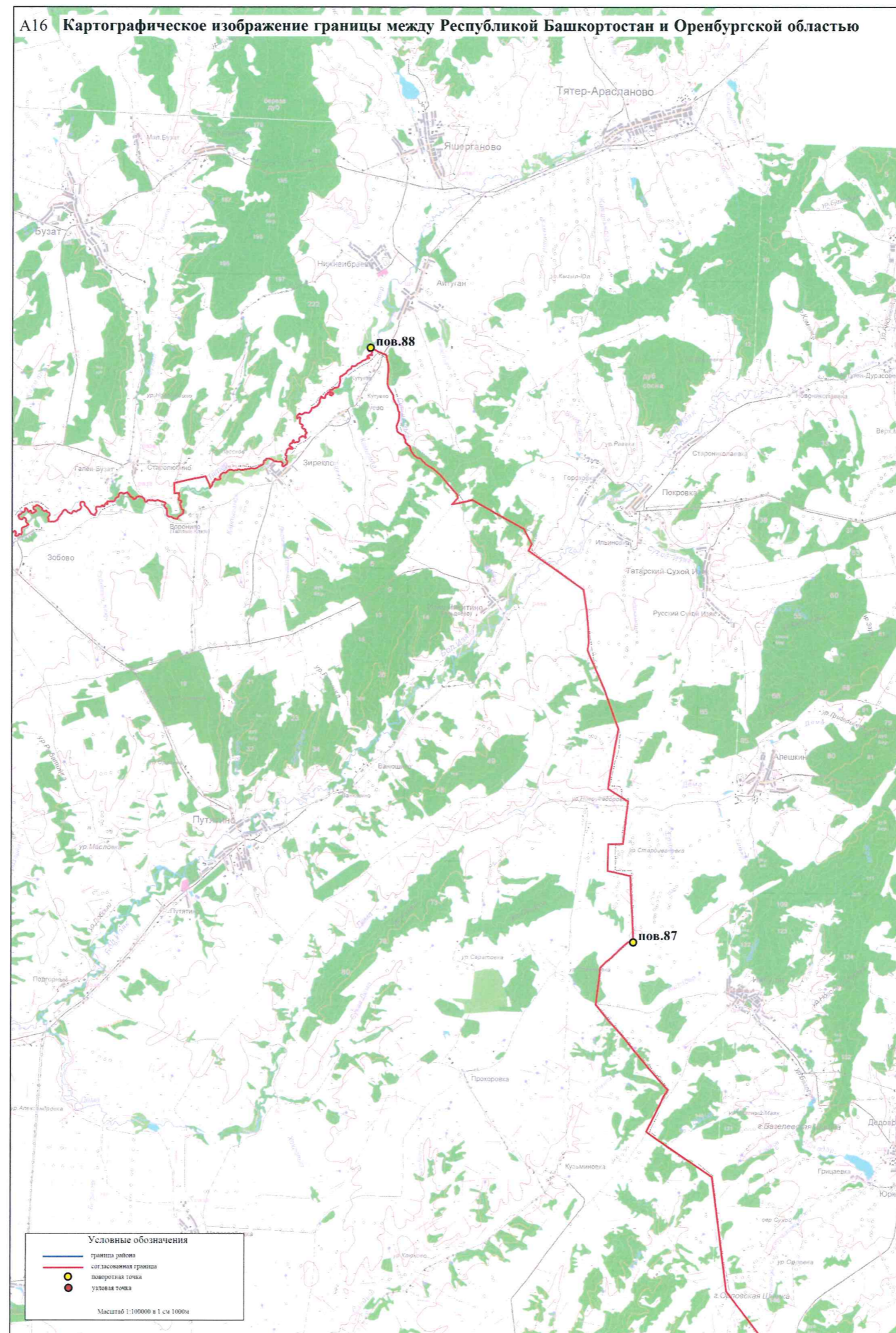


Условные обозначения

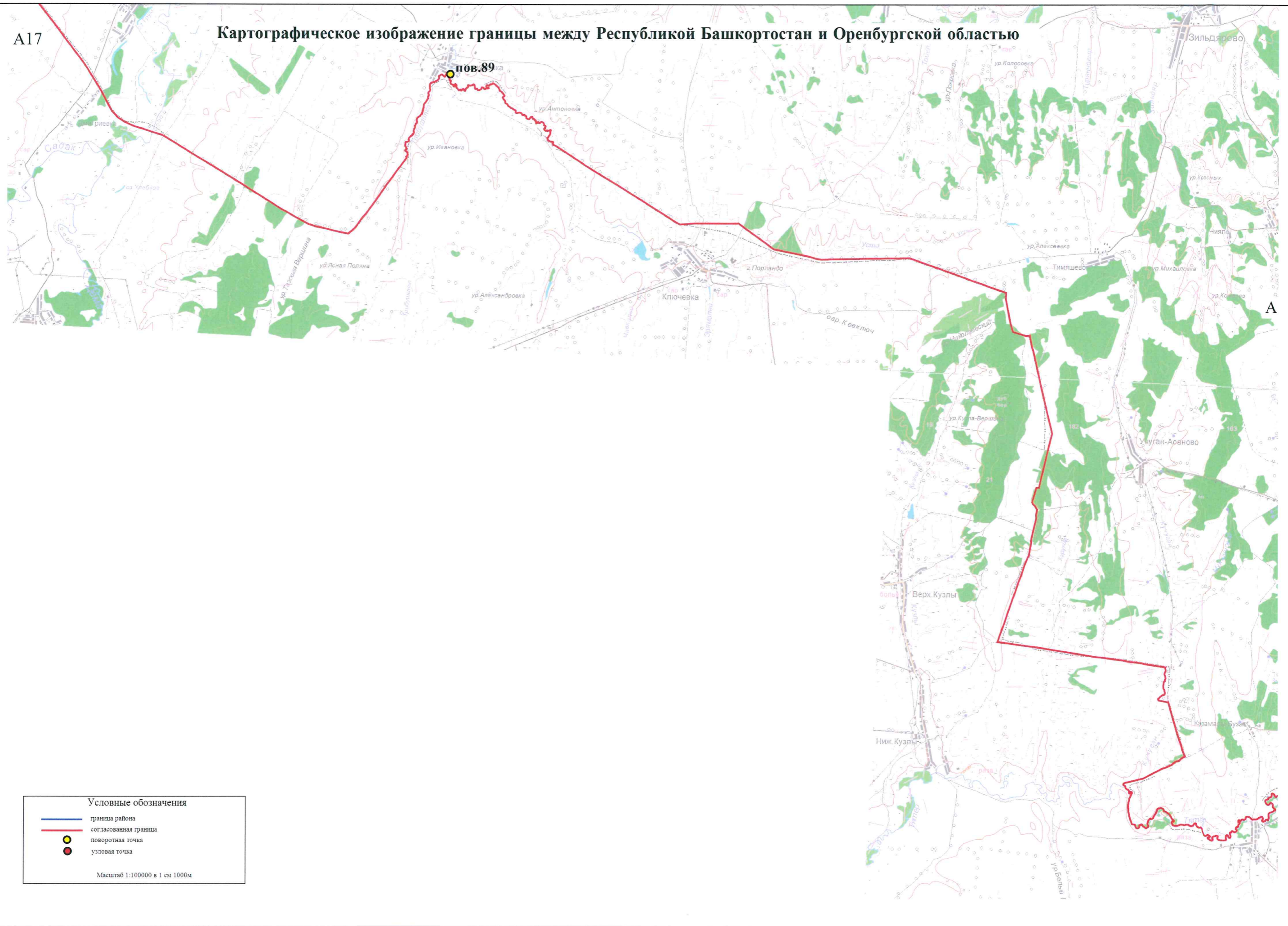
- граница района
- согласованная граница
- поворотная точка
- узловая точка

Масштаб 1:100000 в 1 см 1000м

A16 Картографическое изображение границы между Республикой Башкортостан и Оренбургской областью



Картографическое изображение границы между Республикой Башкортостан и Оренбургской областью

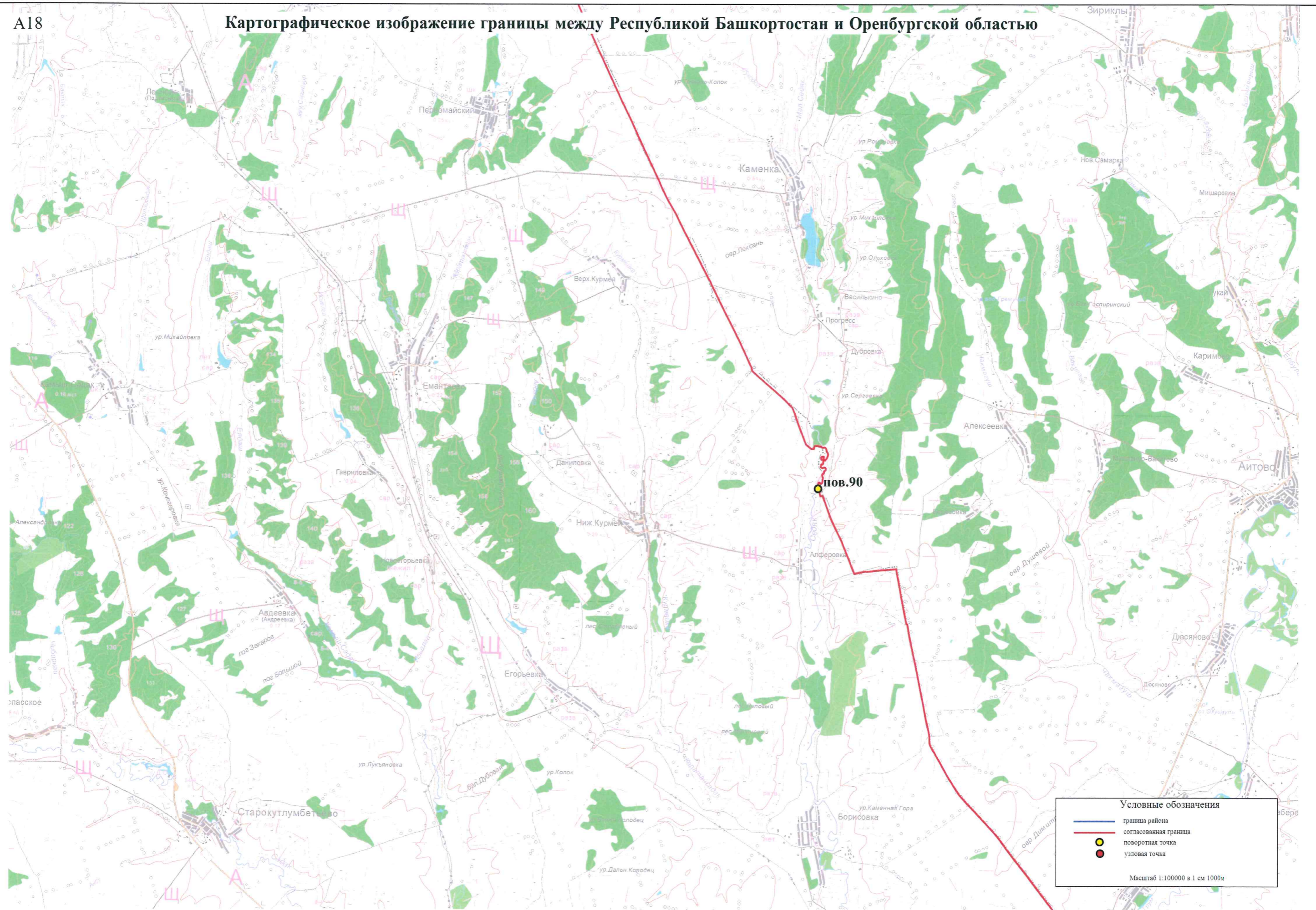


Условные обозначения

- граница района
- согласованная граница
- поворотная точка
- узловая точка

Масштаб 1:100000 в 1 см 1000м

Картографическое изображение границы между Республикой Башкортостан и Оренбургской областью

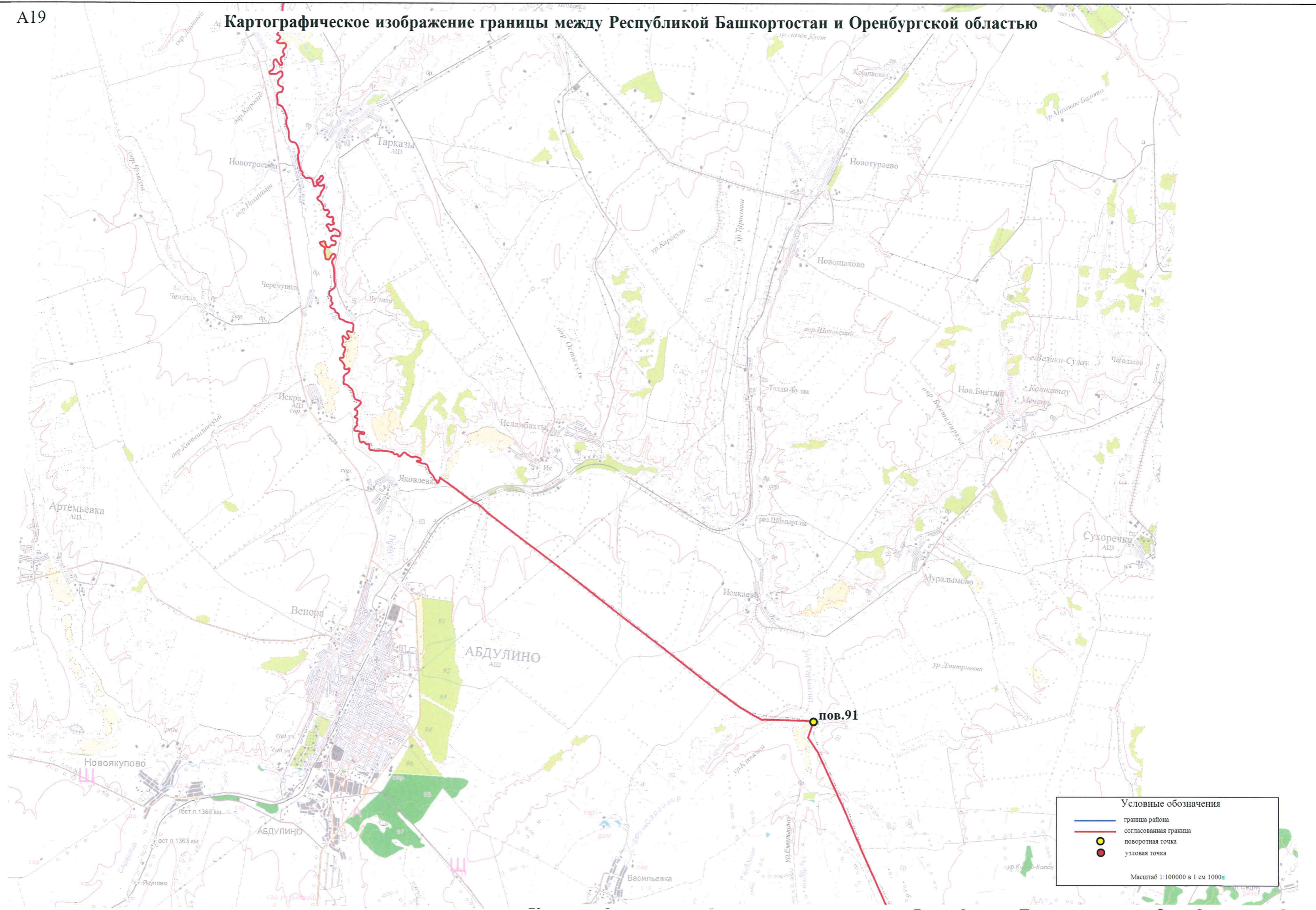


Условные обозначения

- граница района
- согласованная граница
- поворотная точка
- узловая точка

Масштаб 1:100000 в 1 см 1000м

Картографическое изображение границы между Республикой Башкортостан и Оренбургской областью



Условные обозначения

- граница района
- согласованная граница
- поворотная точка
- узловая точка

Масштаб 1:100000 в 1 см 1000м

Картографическое изображение границы между Республикой Башкортостан и Оренбургской областью

