



КАРАР

« 3 » октябрь 2023 й. № 594

ПОСТАНОВЛЕНИЕ

« 3 » октября 2023 г.

Об утверждении границ объединенной зоны охраны объектов культурного наследия (памятников истории и культуры) народов Российской Федерации регионального значения, расположенных по улице Октябрьской революции в г. Уфе Республики Башкортостан, режимов использования земель и требований к градостроительным регламентам в границах территории зоны и признании утратившими силу некоторых постановлений Правительства Республики Башкортостан

В соответствии со статьями 9.2, 33, 34 Федерального закона «Об объектах культурного наследия (памятниках истории и культуры) народов Российской Федерации», постановлением Правительства Российской Федерации от 12 сентября 2015 года № 972 «Об утверждении Положения о зонах охраны объектов культурного наследия (памятников истории и культуры) народов Российской Федерации и о признании утратившими силу отдельных положений нормативных правовых актов Правительства Российской Федерации», статьей 21 Закона Республики Башкортостан «Об объектах культурного наследия (памятниках истории и культуры) народов Республики Башкортостан», постановлением Правительства Республики Башкортостан от 21 июня 2016 года № 246 «О Порядке утверждения границ зон охраны объектов культурного наследия регионального и местного (муниципального) значения, особых режимов использования земель и требований к градостроительным регламентам в границах территорий данных зон» Правительство Республики Башкортостан **ПОСТАНОВЛЯЕТ:**

1. Установить границы объединенной зоны охраны объектов культурного наследия (памятников истории и культуры) народов Российской Федерации регионального значения, расположенных по улице Октябрьской революции в г. Уфе Республики Башкортостан: «Доходный дом В.Е. Поносова» (г. Уфа, ул. Ленина, 20); «Дом Н.К. Блохина» (г. Уфа, ул. Ленина, 22); «Дом А.К. Блохина», (г. Уфа, ул. Октябрьской революции, 3); «Наркомат местной промышленности» (г. Уфа, ул. Октябрьской революции, 3а); «Городское Чижевское здание» (г. Уфа,

ул. Октябрьской революции, 7); «Волжско-Камский коммерческий банк» (г. Уфа, ул. Октябрьской революции, 8); «Дом жилой работников искусства» (г. Уфа, ул. Октябрьской революции, 9); «Видинеевский дом» (г. Уфа, ул. Октябрьской революции, 9а); «Училище землемерное» (г. Уфа, ул. Октябрьской революции, 10, корп. 3); «Бывший особняк лесопромышленника Чижова» (г. Уфа, ул. Октябрьской революции, 10); «Памятник А.Д. Цюрупе» (г. Уфа, ул. Цюрупы); «Дом Софроновой-Янчевской В.А.» (г. Уфа, ул. Октябрьской революции, 13); «Полиция главная» (г. Уфа, ул. Октябрьской революции, 14); «Дом Петунина В.А.» (г. Уфа, ул. Октябрьской революции, 15); «Дом Петровских» (г. Уфа, ул. Октябрьской революции, 16); «Дом Чижевой» (г. Уфа, ул. Октябрьской революции, 17); «Дом Косицкой» (г. Уфа, ул. Октябрьской революции, 18); «Дом Чижовых (восточный)» (г. Уфа, ул. Октябрьской революции, 19); ансамбль «Усадьба Зубовых» в составе двух объектов культурного наследия: «Западный дом» (г. Уфа, ул. Октябрьской революции, 20) и «Восточный дом» (г. Уфа, ул. Октябрьской революции, 20); ансамбль «Усадьба Чувильдиных» в составе двух объектов культурного наследия: «Восточный дом Чувильдиных» (г. Уфа, ул. Октябрьской революции, 21) и «Западный дом Чувильдиных» (г. Уфа, ул. Октябрьской революции, 21); ансамбль «Усадьба Безрукова Д.А.» в составе двух объектов культурного наследия: «Восточный дом Безрукова Д.А.» (г. Уфа, ул. Октябрьской революции, 22) и «Западный дом Безрукова Д.А.» (г. Уфа, ул. Октябрьской революции, 22); «Западный дом усадьбы Ольшевских» (г. Уфа, ул. Октябрьской революции, 23); «Восточный дом усадьбы Ольшевских», (г. Уфа, ул. Октябрьской революции, 23); «Дом Андреева-Сугробова» (г. Уфа, ул. Октябрьской революции, 24); «Западный дом усадьбы Лапиной Ю.В.» (г. Уфа, ул. Октябрьской революции, 25); «Восточный дом усадьбы Лапиной Ю.В.» (г. Уфа, ул. Октябрьской революции, 25/1); «Западный дом Ушковой Е.К.» (г. Уфа, ул. Октябрьской революции, 27); «Восточный дом Ушковой Е.К.» (г. Уфа, ул. Октябрьской революции, 27а); «Дом Вереньковых» (г. Уфа, ул. Октябрьской революции, 28); «Здание приюта Уфимского попечительства о бедных» (г. Уфа, ул. Октябрьской революции, 29); «Здание лечебницы Уфимского попечительства о бедных» (г. Уфа, ул. Октябрьской революции, 29/1); «Восточный дом второй усадьбы попечительства о бедных» (г. Уфа, ул. Октябрьской революции, 31); «Особняк Сырцовых» (г. Уфа, ул. Октябрьской революции, 32); «Дом причта Спасской церкви» (г. Уфа, ул. Октябрьской революции, 37); «Дом П.А. Иванова» (г. Уфа, ул. Октябрьской революции, 38); «Церковь Спасская» (г. Уфа, ул. Октябрьской революции, 37а); «Дом Комаровых»

(г. Уфа, ул. Октябрьской революции, 42); «Дом Мичуриных», (г. Уфа, ул. Октябрьской революции, 44); «Дом Хасабовых», (г. Уфа, ул. Октябрьской революции, 45); «Дом Андреевых» (г. Уфа, ул. Октябрьской революции, 46); «Дом» (г. Уфа, ул. Октябрьской революции, 47); «Дом Королевых» (г. Уфа, ул. Октябрьской революции, 48); «Особняк Шамоных со старообрядческой моленной» (г. Уфа, ул. Октябрьской революции, 49); «Кирпичный дом усадьбы Шамоных» (г. Уфа, ул. Октябрьской революции, 49/1); «Дом Воложаниных» (г. Уфа, ул. Октябрьской революции, 50); «Особняк Аверьяновых» (г. Уфа, ул. Октябрьской революции, 51); «Дом Морозовой М.А.» (г. Уфа, ул. Октябрьской революции, 52); «Усадьба Шамоных с оградой и воротами» (г. Уфа, ул. Октябрьской революции, 53, 53/1); «Дом Тюниных» (г. Уфа, ул. Октябрьской Революции, 54); «Кузнецовское (II-е городское приходское) училище» (г. Уфа, ул. Октябрьской революции, 55); «Дом Тюниных (восточный)» (г. Уфа, ул. Октябрьской революции, 56); «Дом Демидовых» (г. Уфа, ул. Октябрьской революции, 57/1); «Западный дом усадьбы Борисовых» (г. Уфа, ул. Октябрьской революции, 58); «Восточный дом усадьбы Борисовых» (г. Уфа, ул. Октябрьской революции, 58); «Западный дом усадьбы Сперанских» (г. Уфа, ул. Октябрьской революции, 60); «Восточный дом усадьбы Сперанских» (г. Уфа, ул. Октябрьской революции, 60); «Дом Чубуковых» (г. Уфа, ул. Октябрьской революции, 62); «Дом Лузиновых» (г. Уфа, ул. Октябрьской революции, 63); «Усадьба Герасимова: Дом восточный» (г. Уфа, ул. Октябрьской революции, 65а); «Усадьба Герасимова: Дом западный» (г. Уфа, ул. Октябрьской революции, 65/1); «Особняк Поносовых» (г. Уфа, ул. Октябрьской революции, 67/1); «II-ой дом усадьбы Поносовых» (г. Уфа, ул. Октябрьской революции, 67/2); «Часть I-я полицейская и пожарная» (г. Уфа, ул. Октябрьской революции, 69); «Жилой дом С.И. Харькова» (г. Уфа, ул. Октябрьской революции, 70 (литера А)); «Здание мельницы Сельдиминова» (г. Уфа, ул. Октябрьской революции, 70/1); «Дом Юдаевых» (г. Уфа, ул. Октябрьской революции, 76); «Заводоуправление Гутмана» (г. Уфа, ул. Октябрьской революции, 78), согласно приложению № 1 к настоящему постановлению.

2. Утвердить требования к градостроительным регламентам в границах территории объединенной зоны охраны объектов культурного наследия (памятников истории и культуры) народов Российской Федерации регионального значения, расположенных по улице Октябрьской революции в г. Уфе Республики Башкортостан, указанных в

пункте 1 настоящего постановления, согласно приложению № 2 к настоящему постановлению.

3. Управлению по государственной охране объектов культурного наследия Республики Башкортостан в пределах своей компетенции обеспечить внесение сведений о наличии объединенной зоны охраны объектов культурного наследия (памятников истории и культуры) народов Российской Федерации, указанных в пункте 1 настоящего постановления, в установленном порядке в единый государственный реестр объектов культурного наследия (памятников истории и культуры) народов Российской Федерации.

4. Признать утратившими силу:

постановление Правительства Республики Башкортостан от 31 июля 2018 года № 359 «Об утверждении границ зоны охраны объекта культурного наследия регионального значения "Церковь Спасская", расположенного по адресу: Республика Башкортостан, г. Уфа, ул. Октябрьской революции, 37а, режимов использования земель и требований к градостроительным регламентам в границах территории зоны»;

постановление Правительства Республики Башкортостан от 28 декабря 2018 года № 656 «Об утверждении границ зон охраны объектов культурного наследия регионального значения: объекта "Училище землемерное", расположенного по адресу: Республика Башкортостан, г. Уфа, ул. Октябрьской революции, 10; объекта "Бывший особняк лесопромышленника Чижова", расположенного по адресу: Республика Башкортостан, г. Уфа, ул. Октябрьской революции, 10; объекта "Полиция главная", расположенного по адресу: Республика Башкортостан, г. Уфа, ул. Октябрьской революции, 14; объекта "Дом Чижевой", расположенного по адресу: Республика Башкортостан, г. Уфа, ул. Октябрьской революции, 17/1; режимов использования земель и требований к градостроительным регламентам в границах территорий зон»;

постановление Правительства Республики Башкортостан от 12 июля 2019 года № 414 «Об утверждении границ зон охраны объекта культурного наследия регионального значения "Видинеевский дом", расположенного по адресу: Республика Башкортостан, г. Уфа, ул. Октябрьской революции, 9а, режимов использования земель и требований к градостроительным регламентам в границах территории зоны»;

постановление Правительства Республики Башкортостан от 25 октября 2021 года № 569 «Об утверждении границ зон охраны

объекта культурного наследия регионального значения "Заводоуправление Гутмана", расположенного по адресу: Республика Башкортостан, г. Уфа, ул. Октябрьской революции, 78, режимов использования земель и требований к градостроительным регламентам в границах территорий данных зон».

5. Контроль за исполнением настоящего постановления возложить на заместителя Премьер-министра Правительства Республики Башкортостан Тажитдинова И.А.

Премьер-министр
Правительства
Республики Башкортостан



А.Г. Назаров

Приложение № 1
к постановлению
Правительства
Республики Башкортостан
от « 3 » октября 2023 года
№ 594

ГРАНИЦЫ

объединенной зоны охраны объектов культурного наследия (памятников истории и культуры) народов Российской Федерации регионального значения, расположенных по улице Октябрьской революции в г. Уфе Республики Башкортостан

1. Границы территории единой охранной зоны

1.1. Границы территории единой охранной зоны объектов культурного наследия (участок 1)

В границы территории единой охранной зоны объектов культурного наследия (участок 1) (индекс зоны – ЕОЗ.1) входят: часть территории квартала, ограниченного улицами Ленина, Коммунистической, Цюрупы, Октябрьской революции; территория, примыкающая к утвержденной территории объектов культурного наследия «Дом А.К. Блохина», «Наркомат местной промышленности» с западной и южной сторон. Границы территории ЕОЗ.1 представляют собой замкнутый контур.

1.2. Описание местоположения границ территории ЕОЗ.1

Таблица 1

№ п/п	Характеристика ЕОЗ.1	Описание характеристики
1	Местоположение ЕОЗ.1	Республика Башкортостан, г. Уфа, ул. Октябрьской революции
2	Площадь ЕОЗ.1 +/- величина погрешности определения площади (P +/- дельта P)	1082,85 кв. м
3	Иные характеристики ЕОЗ.1	территория, в пределах которой в целях обеспечения сохранности объектов в их историческом

№ п/п	Характеристика ЕОЗ.1	Описание характеристики
		ландшафтном окружении устанавливается особый режим использования земель и земельных участков, ограничивающий хозяйственную деятельность и запрещающий строительство, за исключением применения специальных мер, направленных на сохранение и регенерацию историко-градостроительной или природной среды объектов

Таблица 2

Участок между точками	Описание границ ЕОЗ.1
1, 2	от начальной точки 1 на юго-восток проходит 8,32 м до точки 2
2, 3	далее поворачивает на северо-восток и проходит 2,67 м до точки 3
3, 4	далее поворачивает на юго-восток и проходит 69,79 м до точки 4
4, 5	далее поворачивает на юго-запад и проходит 9,74 м до точки 5
5, 6	далее поворачивает на северо-запад и проходит 47,78 м до точки 6
6, 7	далее поворачивает на юго-запад и проходит 12,35 м до точки 7
7, 8	далее поворачивает на северо-запад и проходит 29,93 м до точки 8
8, 1	далее поворачивает на северо-восток и проходит 19,17 м в исходную точку 1. Контур замкнулся

Таблица 3

Обозначение характерных точек	Координаты, м		Метод определения координат характерной точки	Средняя квадратичная погрешность положения характерной точки (Mt), м	Описание обозначения точки на местности (при наличии)
	X	Y			
1	657621.67	1359019.77	картометри- ческий	1	
2	657619.08	1359027.68		1	
3	657621.64	1359028.44		1	
4	657603.19	1359095.75		1	
5	657593.80	1359093.16		1	
6	657606.90	1359047.21		1	
7	657595.01	1359043.86		1	
8	657603.09	1359015.04		1	
1	657621.67	1359019.77		1	

1.3. Границы территории единой охранной зоны объектов культурного наследия (участок 2)

В границы территории единой охранной зоны объектов культурного наследия (участок 2) (индекс зоны – ЕОЗ.2) входят: часть территории квартала, ограниченного улицами Ленина, Коммунистической, Цюрупы, Октябрьской революции; территория, примыкающая к утвержденной территории объектов культурного наследия «Городское Чижевское здание», «Дом жилой работников искусства», «Видинеевский дом» с восточной и южной сторон. Границы территории ЕОЗ.2 представляют собой замкнутый контур.

1.4. Описание местоположения границ территории ЕОЗ.2

Таблица 4

№ п/п	Характеристика ЕОЗ.2	Описание характеристики
1	Местоположение ЕОЗ.2	Республика Башкортостан, г. Уфа, ул. Октябрьской революции
2	Площадь ЕОЗ.2 +/- величина погрешности определения площади (Р +/- дельта Р)	3312,70 кв. м
3	Иные характеристики ЕОЗ.2	территория, в пределах которой в целях обеспечения сохранности объектов в их историческом ландшафтном окружении устанавливается особый режим использования земель и земельных участков, ограничивающий хозяйственную деятельность и запрещающий строительство, за исключением применения специальных мер, направленных на сохранение и регенерацию историко-градостроительной или природной среды объектов

Участок между точками	Описание границ ЕОЗ.2
9, 10	от начальной точки 9 на юго-восток проходит 7,99 м до точки 10
10, 11	далее на юго-восток проходит 88,14 м до точки 11
11, 579	далее поворачивает на северо-восток и проходит 7,92 м до точки 579
579, 580	далее поворачивает на юго-восток и проходит 72,02 м до точки 580
580, 581	далее поворачивает на юго-запад и проходит 5,4 м до точки 581
581, 582	далее поворачивает на юго-восток и проходит 9,74 м до точки 582
582, 349	далее поворачивает на юго-запад и проходит 1,13 м до точки 349
349, 583	далее поворачивает на северо-запад и проходит 44,81 м до точки 583
583, 12	далее на северо-запад проходит 17,74 м до точки 12
12, 13	далее на северо-запад проходит 2,34 м до точки 13
13, 14	далее поворачивает на юго-запад и проходит 37,97 м до точки 14
14, 15	далее поворачивает на северо-запад и проходит 14,35 м до точки 15
15, 16	далее поворачивает на северо-восток и проходит 17,25 м до точки 16
16, 17	далее поворачивает на северо-запад и проходит 57,47 м до точки 17
17, 18	далее поворачивает на северо-восток и проходит 8,23 м до точки 18
18, 19	далее поворачивает на северо-запад и проходит 37,44 м до точки 19
19, 9	далее поворачивает на северо-восток и проходит 17,69 м в исходную точку 9. Контур замкнулся

Таблица 6

Обозначение характерных точек	Координаты, м		Метод определения координат характерной точки	Средняя квадратичная погрешность положения характерной точки (Mt), м	Описание обозначения точки на местности (при наличии)
	X	Y			
9	657615.17	1359118.96	картометри- ческий	1	
10	657613.00	1359126.65		1	
11	657587.62	1359211.06		1	
579	657595.21	1359213.32		1	
580	657571.20	1359281.22		1	
581	657566.11	1359279.42		1	
582	657562.88	1359288.61		1	
349	657561.95	1359287.96		1	
583	657574.60	1359244.97		1	
12	657579.60	1359227.95		1	
13	657580.26	1359225.71		1	
14	657544.47	1359213.02		1	
15	657548.54	1359199.26		1	
16	657565.20	1359203.73		1	
17	657580.09	1359148.22		1	
18	657588.01	1359150.45		1	
19	657598.08	1359114.39		1	
9	657615.17	1359118.96		1	

1.5. Границы территории единой охранной зоны объектов культурного наследия (участок 3)

В границы территории единой охранной зоны объектов культурного наследия (участок 3) (индекс зоны – ЕОЗ.3) входят: часть территории квартала, ограниченного улицами Цюрупы, Пушкина, Советской, Октябрьской революции; территория, примыкающая к утвержденной территории объекта культурного наследия «Волжско-Камский коммерческий банк» с восточной стороны. Границы территории ЕОЗ.3 представляют собой замкнутый контур.

1.6. Описание местоположения границ территории ЕОЗ.3

Таблица 7

№ п/п	Характеристика ЕОЗ.3	Описание характеристики
1	Местоположение ЕОЗ.3	Республика Башкортостан, г. Уфа, ул. Октябрьской революции
2	Площадь ЕОЗ.3 +/- величина погрешности определения площади (Р +/- дельта Р)	2075,50 кв. м
3	Иные характеристики ЕОЗ.3	территория, в пределах которой в целях обеспечения сохранности объектов в их историческом ландшафтном окружении устанавливается особый режим использования земель и земельных участков, ограничивающий хозяйственную деятельность и запрещающий строительство, за исключением применения специальных мер, направленных на сохранение и регенерацию историко-градостроительной или природной среды объектов

Участок между точками	Описание границ ЕОЗ.3
20, 21	от начальной точки 20 на юго-восток проходит 60,21 м до точки 21
21, 22	далее поворачивает на юго-запад и проходит 19,5 м до точки 22
22, 23	далее поворачивает на северо-запад и проходит 27,48 м до точки 23
23, 24	далее поворачивает на юго-запад и проходит 26,8 м до точки 24
24, 25	далее поворачивает на северо-запад и проходит 32,12 м до точки 25
25, 20	далее поворачивает на северо-восток и проходит 47,93 м в исходную точку 20. Контур замкнулся

Таблица 9

Обозначение характерных точек	Координаты, м		Метод определения координат характерной точки	Средняя квадратичная погрешность положения характерной точки (Mt), м	Описание обозначения точки на местности (при наличии)
	X	Y			
20	657542.58	1359051.72	картометри- ческий	1	
21	657526.02	1359109.61		1	
22	657507.30	1359104.15		1	
23	657514.21	1359077.55		1	
24	657488.27	1359070.81		1	
25	657496.19	1359039.68		1	
20	657542.58	1359051.72		1	

1.7. Границы территории единой охранной зоны объектов культурного наследия (участок 4)

В границы территории единой охранной зоны объектов культурного наследия (участок 4) (индекс зоны – ЕОЗ.4) входят: часть территории квартала, ограниченного улицами Цюрупы, Пушкина, Советской, Октябрьской революции; территория, примыкающая к утвержденной территории объектов культурного наследия «Училище землемерное», «Бывший особняк лесопромышленника Чижова», «Памятник А.Д. Цюрупе» с северной стороны. Границы территории ЕОЗ.4 представляют собой замкнутый контур.

1.8. Описание местоположения границ территории ЕОЗ.4

Таблица 10

№ п/п	Характеристика ЕОЗ.4	Описание характеристики
1	Местоположение ЕОЗ.4	Республика Башкортостан, г. Уфа, ул. Октябрьской революции
2	Площадь ЕОЗ.4 +/- величина погрешности определения площади (Р +/- дельта Р)	1594,85 кв. м
3	Иные характеристики ЕОЗ.4	территория, в пределах которой в целях обеспечения сохранности объектов в их историческом ландшафтном окружении устанавливается особый режим использования земель и земельных участков, ограничивающий хозяйственную деятельность и запрещающий строительство, за исключением применения специальных мер, направленных на сохранение и регенерацию историко-градостроительной или природной среды объектов

Участок между точками	Описание границ ЕОЗ.4
26, 27	от начальной точки 26 на юго-восток проходит 3,24 м до точки 27
27, 28	далее поворачивает на юго-запад и проходит 8,71 м до точки 28
28, 29	далее поворачивает на юго-восток и проходит 10,92 м до точки 29
29, 30	далее поворачивает на северо-восток и проходит 8,82 м до точки 30
30, 31	далее поворачивает на юго-восток и проходит 12,16 м до точки 31
31, 32	далее поворачивает на юго-запад и проходит 39,04 м до точки 32
32, 33	далее поворачивает на северо-запад и проходит 46,53 м до точки 33
33, 34	далее поворачивает на северо-восток и проходит 5,02 м до точки 34
34, 35	далее поворачивает на северо-запад и проходит 30,91 м до точки 35
35, 36	далее на северо-запад проходит 16,47 м до точки 36
36, 37	далее поворачивает на северо-восток и проходит 8,88 м до точки 37
37, 38	далее поворачивает на юго-восток и проходит 23,23 м до точки 38
38, 39	далее на юго-восток проходит 31,11 м до точки 39
39, 40	далее поворачивает на юго-запад и проходит 4,62 м до точки 40
40, 41	далее поворачивает на юго-восток и проходит 11,73 м до точки 41
41, 26	далее поворачивает на северо-восток и проходит 31,13 м в исходную точку 26. Контур замкнулся

Таблица 12

Обозначение характерных точек	Координаты, м		Метод определения координат характерной точки	Средняя квадратичная погрешность положения характерной точки (Mt), м	Описание обозначения точки на местности (при наличии)
	X	Y			
26	657491.16	1359220.52	картометри- ческий	1	
27	657490.25	1359223.63		1	
28	657481.87	1359221.26		1	
29	657478.69	1359231.71		1	
30	657487.17	1359234.12		1	
31	657483.74	1359245.79		1	
32	657445.89	1359236.24		1	
33	657457.96	1359191.30		1	
34	657462.87	1359192.35		1	
35	657471.13	1359162.56		1	
36	657475.52	1359146.69		1	
37	657484.02	1359149.25		1	
38	657477.77	1359171.62		1	
39	657469.40	1359201.58		1	
40	657464.98	1359200.22		1	
41	657461.40	1359211.39		1	
26	657491.16	1359220.52		1	

1.9. Границы территории единой охранной зоны объектов культурного наследия (участок 5)

В границы территории единой охранной зоны объектов культурного наследия (участок 5) (индекс зоны – ЕОЗ.5) входят: часть территории квартала, ограниченного улицами Цюрупы, Коммунистической, Воровского, Октябрьской революции; территория, примыкающая к утвержденной территории объектов культурного наследия «Дом Петунина В.А.», «Дом Чижевой», «Дом Чижовых (восточный)» с юго-западной стороны. Границы территории ЕОЗ.5 представляют собой замкнутый контур.

1.10. Описание местоположения границ территории ЕОЗ.5

Таблица 13

№ п/п	Характеристика ЕОЗ.5	Описание характеристики
1	Местоположение ЕОЗ.5	Республика Башкортостан, г. Уфа, ул. Октябрьской революции
2	Площадь ЕОЗ.5 +/- величина погрешности определения площади (Р +/- дельта Р)	431,55 кв. м
3	Иные характеристики ЕОЗ.5	территория, в пределах которой в целях обеспечения сохранности объектов в их историческом ландшафтном окружении устанавливается особый режим использования земель и земельных участков, ограничивающий хозяйственную деятельность и запрещающий строительство, за исключением применения специальных мер, направленных на сохранение и регенерацию историко-градостроительной или природной среды объектов

Участок между точками	Описание границ ЕОЗ.5
42, 43	от начальной точки 42 на юго-восток проходит 61,69 м до точки 43
43, 44	далее поворачивает на юго-запад и проходит 6,82 м до точки 44
44, 45	далее поворачивает на северо-запад и проходит 61,69 м до точки 45
45, 42	далее поворачивает на северо-восток и проходит 7,17 м в исходную точку 42. Контур замкнулся

Таблица 15

Обозначение характерных точек	Координаты, м		Метод определения координат характерной точки	Средняя квадратичная погрешность положения характерной точки (Mt), м	Описание обозначения точки на местности (при наличии)
	X	Y			
42	657479.67	1359354.30	картометри- ческий	1	
43	657438.68	1359400.40		1	
44	657433.57	1359395.88		1	
45	657474.30	1359349.55		1	
42	657479.67	1359354.30		1	

1.11. Границы территории единой охранной зоны объектов культурного наследия (участок 6)

В границы территории единой охранной зоны объектов культурного наследия (участок 6) (индекс зоны – ЕОЗ.6) входят: часть территории квартала, ограниченного улицами Цюрупы, Коммунистической, Воровского, Октябрьской революции; территория, примыкающая к утвержденной территории объектов культурного наследия «Усадьба Чувильдиных» в составе двух объектов: «Восточный дом Чувильдиных» и «Западный дом Чувильдиных»; «Западный дом усадьбы Ольшевских»; «Восточный дом усадьбы Ольшевских», «Западный дом усадьбы Лапиной Ю.В.»; «Восточный дом усадьбы Лапиной Ю.В.»; «Западный дом Ушковой Е.К.» с восточной и южной сторон. Границы территории ЕОЗ.6 представляют собой замкнутый контур.

1.12. Описание местоположения границ территории ЕОЗ.6

Таблица 16

№ п/п	Характеристика ЕОЗ.6	Описание характеристики
1	Местоположение ЕОЗ.6	Республика Башкортостан, г. Уфа, ул. Октябрьской революции
2	Площадь ЕОЗ.6 +/- величина погрешности определения площади (Р +/- дельта Р)	1405,31 кв. м
3	Иные характеристики ЕОЗ.6	территория, в пределах которой в целях обеспечения сохранности объектов в их историческом ландшафтном окружении устанавливается особый режим использования земель и земельных участков, ограничивающий хозяйственную деятельность и запрещающий строительство, за исключением применения специальных мер, направленных на сохранение и регенерацию историко-градостроительной или природной среды объектов

Участок между точками	Описание границ ЕОЗ.6
46, 47	от начальной точки 46 на юго-восток проходит 150,05 м до точки 47
47, 48	далее поворачивает на юго-запад и проходит 10,25 м до точки 48
48, 49	далее поворачивает на северо-запад и проходит 20,66 м до точки 49
49, 50	далее на северо-запад проходит 24,72 м до точки 50
50, 51	далее на северо-запад проходит 14,04 м до точки 51
51, 52	далее на северо-запад проходит 15,97 м до точки 52
52, 53	далее на северо-запад проходит 26,23 м до точки 53
53, 54	далее на северо-запад проходит 22,79 м до точки 54
54, 55	далее на северо-запад проходит 25,8 м до точки 55
55, 46	далее поворачивает на северо-восток и проходит 8,47 м в исходную точку 46. Контур замкнулся

Таблица 18

Обозначение характерных точек	Координаты, м		Метод определения координат характерной точки	Средняя квадратичная погрешность положения характерной точки (Mt), м	Описание обозначения точки на местности (при наличии)
	X	Y			
46	657411.74	1359420.41	картометри- ческий	1	
47	657314.15	1359534.39		1	
48	657306.31	1359527.78		1	
49	657319.93	1359512.25		1	
50	657336.23	1359493.67		1	
51	657345.49	1359483.11		1	
52	657356.02	1359471.10		1	
53	657373.31	1359451.38		1	
54	657388.34	1359434.25		1	
55	657405.35	1359414.85		1	
46	657411.74	1359420.41		1	

1.13. Границы территории единой охранной зоны объектов культурного наследия (участок 7)

В границы территории единой охранной зоны объектов культурного наследия (участок 7) (индекс зоны – ЕОЗ.7) входят: часть территории квартала, ограниченного улицами Цюрупы, Коммунистической, Воровского, Октябрьской революции; территория, примыкающая к утвержденной территории объектов культурного наследия «Здание приюта Уфимского попечительства о бедных», «Здание лечебницы Уфимского попечительства о бедных», «Восточный дом второй усадьбы попечительства о бедных», «Дом причта Спасской церкви», «Церковь Спасская» с юго-западной и юго-восточной сторон. Границы территории ЕОЗ.7 представляют собой замкнутый контур.

1.14. Описание местоположения границ территории ЕОЗ.7

Таблица 19

№ п/п	Характеристика ЕОЗ.7	Описание характеристики
1	Местоположение ЕОЗ.7	Республика Башкортостан, г. Уфа, ул. Октябрьской революции
2	Площадь ЕОЗ.7 +/- величина погрешности определения площади (Р +/- дельта Р)	2643,94 кв. м
3	Иные характеристики ЕОЗ.7	территория, в пределах которой в целях обеспечения сохранности объектов в их историческом ландшафтном окружении устанавливается особый режим использования земель и земельных участков, ограничивающий хозяйственную деятельность и запрещающий строительство, за исключением применения специальных мер, направленных на сохранение и регенерацию историко-градостроительной или природной среды объектов

Участок между точками	Описание границ ЕОЗ.7
56, 57	от начальной точки 56 на юго-восток проходит 49,92 м до точки 57
57, 58	далее поворачивает на северо-восток и проходит 7,56 м до точки 58
58, 59	далее поворачивает на юго-восток и проходит 113,75 м до точки 59
59, 60	далее поворачивает на юго-запад и проходит 10,47 м до точки 60
60, 61	далее поворачивает на северо-запад и проходит 14,79 м до точки 61
61, 62	далее поворачивает на юго-запад и проходит 29,58 м до точки 62
62, 63	далее поворачивает на северо-запад и проходит 3,96 м до точки 63
63, 64	далее поворачивает на северо-восток и проходит 22,6 м до точки 64
64, 65	далее поворачивает на северо-запад и проходит 45,63 м до точки 65
65, 66	далее поворачивает на юго-запад и проходит 22,58 м до точки 66
66, 67	далее поворачивает на северо-запад и проходит 5,85 м до точки 67
67, 68	далее поворачивает на северо-восток и проходит 28,79 м до точки 68
68, 69	далее поворачивает на северо-запад и проходит 23,52 м до точки 69
69, 70	далее на северо-запад проходит 5,64 м до точки 70
70, 71	далее поворачивает на северо-восток и проходит 3,39 м до точки 71
71, 72	далее поворачивает на северо-запад и проходит 9,51 м до точки 72

Участок между точками	Описание границ ЕОЗ.7
72, 73	далее поворачивает на юго-запад и проходит 32,21 м до точки 73
73, 74	далее поворачивает на северо-запад и проходит 3,91 м до точки 74
74, 75	далее поворачивает на северо-восток и проходит 28,78 м до точки 75
75, 76	далее поворачивает на северо-запад и проходит 23,55 м до точки 76
76, 77	далее на северо-запад проходит 22,18 м до точки 77
77, 56	далее поворачивает на северо-восток и проходит 10,2 м в исходную точку 56. Контур замкнулся

Таблица 21

Обозначение характерных точек	Координаты, м		Метод определения координат характерной точки	Средняя квадратичная погрешность положения характерной точки (Mt), м	Описание обозначения точки на местности (при наличии)
	X	Y			
56	657304.34	1359545.50	картометри- ческий	1	
57	657270.45	1359582.16		1	
58	657275.94	1359587.36		1	
59	657195.92	1359668.21		1	
60	657189.31	1359660.09		1	
61	657200.08	1359649.95		1	
62	657180.03	1359628.20		1	
63	657182.58	1359625.17		1	
64	657199.48	1359640.17		1	
65	657229.58	1359605.88		1	
66	657212.69	1359590.89		1	
67	657216.54	1359586.48		1	
68	657238.07	1359605.59		1	
69	657253.58	1359587.91		1	
70	657257.30	1359583.67		1	
71	657259.84	1359585.92		1	
72	657266.16	1359578.82		1	
73	657242.29	1359557.19		1	

Обозначение характерных точек	Координаты, м		Метод определения координат характерной точки	Средняя квадратичная погрешность положения характерной точки (Mt), м	Описание обозначения точки на местности (при наличии)
	X	Y			
74	657244.84	1359554.22	картометри- ческий	1	
75	657266.45	1359573.23		1	
76	657281.98	1359555.52		1	
77	657296.61	1359538.85		1	
56	657304.34	1359545.50		1	

1.15. Границы территории единой охранной зоны объектов культурного наследия (участок 8)

В границы территории единой охранной зоны объектов культурного наследия (участок 8) (индекс зоны – ЕОЗ.8) входят: часть территории квартала, ограниченного улицами Цюрупы, Пушкина, Новомостовой, Октябрьской революции; территория, примыкающая к утвержденной территории объектов культурного наследия «Полиция главная»; «Дом Петровских»; «Дом Косицкой»; «Усадьба Зубовых» в составе двух объектов «Западный дом» и «Восточный дом»; «Усадьба Безрукова Д.А.» в составе двух объектов «Западный дом Безрукова Д.А.» и «Восточный дом Безрукова Д.А.»; «Дом Андреева-Сугрובה»; «Дом Вереньковых»; «Особняк Сырцовых» с северо-западной, северо-восточной и юго-восточной сторон. Границы территории ЕОЗ.8 представляют собой замкнутый контур.

1.16. Описание местоположения границ территории ЕОЗ.8

Таблица 22

№ п/п	Характеристика ЕОЗ.8	Описание характеристики
1	Местоположение ЕОЗ.8	Республика Башкортостан, г. Уфа, ул. Октябрьской революции
2	Площадь ЕОЗ.8 +/- величина погрешности определения площади (P +/- дельта P)	7827,49 кв. м
3	Иные характеристики ЕОЗ.8	территория, в пределах которой в целях обеспечения сохранности объектов в их историческом ландшафтном окружении устанавливается особый режим использования земель и земельных участков, ограничивающий хозяйственную деятельность и запрещающий строительство, за исключением применения специальных мер, направленных на сохранение и регенерацию историко-градостроительной или природной среды объектов

Участок между точками	Описание границ ЕОЗ.8
Внешний контур	
78, 79	от начальной точки 78 на юго-восток проходит 25,48 м до точки 79
79, 80	далее поворачивает на северо-восток и проходит 10,17 м до точки 80
80, 81	далее поворачивает на юго-восток и проходит 22,96 м до точки 81
81, 82	далее на юго-восток проходит 20,31 м до точки 82
82, 83	далее на юго-восток проходит 21,76 м до точки 83
83, 84	далее поворачивает на юго-запад и проходит 6,86 м до точки 84
84, 85	далее поворачивает на юго-восток и проходит 17,45 м до точки 85
85, 86	далее поворачивает на северо-восток и проходит 6,37 м до точки 86
86, 87	далее поворачивает на юго-восток и проходит 25,17 м до точки 87
87, 88	далее на юго-восток проходит 30,64 м до точки 88
88, 89	далее поворачивает на северо-восток и проходит 5,31 м до точки 89
89, 90	далее поворачивает на юго-восток и проходит 44,77 м до точки 90
90, 91	далее поворачивает на юго-восток и проходит 17,99 м до точки 91
91, 92	далее поворачивает на северо-восток и проходит 16,13 м до точки 92
92, 93	далее поворачивает на юго-восток и проходит 24,85 м до точки 93
93, 94	далее поворачивает на юго-запад и проходит 18,25 м до точки 94
94, 95	далее на юго-запад проходит 1,52 м до точки 95

Участок между точками	Описание границ ЕОЗ.8
Внешний контур	
95, 96	далее поворачивает на северо-запад и проходит 27,11 м до точки 96
96, 97	далее поворачивает на юго-запад и проходит 29,44 м до точки 97
97, 98	далее поворачивает на северо-запад и проходит 36,14 м до точки 98
98, 99	далее поворачивает на северо-запад и проходит 23,28 м до точки 99
99, 100	далее поворачивает на северо-восток и проходит 7,96 м до точки 100
100, 101	далее поворачивает на северо-запад и проходит 115,81 м до точки 101
101, 102	далее поворачивает на юго-запад и проходит 10,45 м до точки 102
102, 103	далее поворачивает на северо-запад и проходит 52,33 м до точки 103
103, 78	далее поворачивает на северо-восток и проходит 55,9 м в исходную точку 78. Внешний контур замкнулся
Внутренний контур	
104, 105	от начальной точки 104 на юго-запад проходит 36,7 м до точки 105
105, 106	далее поворачивает на юго-восток и проходит 19,78 м до точки 106
106, 107	далее поворачивает на северо-восток и проходит 9,08 м до точки 107
107, 108	далее поворачивает на восток и проходит 6,13 м до точки 108
108, 109	далее поворачивает на северо-восток и проходит 24,3 м до точки 109
109, 104	далее поворачивает на северо-запад и проходит 25,42 м в исходную точку 104. Внутренний контур замкнулся

Таблица 24

Обозначение характерных точек	Координаты, м		Метод определения координат характерной точки	Средняя квадратичная погрешность положения характерной точки (Mt), м	Описание обозначения точки на местности (при наличии)
	X	Y			
Внешний контур					
78	657381.38	1359314.34	картометри- ческий	1	-
79	657364.55	1359333.47		1	-
80	657372.16	1359340.21		1	
81	657356.99	1359357.45		1	
82	657343.57	1359372.70		1	
83	657329.19	1359389.03		1	
84	657324.06	1359384.47		1	
85	657312.91	1359397.89		1	
86	657317.64	1359402.15		1	
87	657301.01	1359421.05		1	
88	657280.76	1359444.05		1	
89	657284.70	1359447.61		1	
90	657255.11	1359481.21		1	
91	657243.22	1359494.71		1	
92	657255.42	1359505.26		1	
93	657239.13	1359524.03		1	

Обозначение характерных точек	Координаты, м		Метод определения координат характерной точки	Средняя квадратичная погрешность положения характерной точки (Mt), м	Описание обозначения точки на местности (при наличии)
	X	Y			
Внешний контур					
94	657225.52	1359511.87	картометри- ческий	1	
95	657224.39	1359510.86		1	
96	657241.84	1359490.11		1	
97	657219.75	1359470.65		1	
98	657244.11	1359443.96		1	
99	657256.97	1359424.55		1	
100	657263.82	1359428.60		1	
101	657326.10	1359330.96		1	
102	657317.39	1359325.19		1	
103	657339.22	1359277.63		1	
78	657381.38	1359314.34		1	
Внутренний контур					
104	657372.67	1359317.92		1	
105	657342.88	1359296.48		1	
106	657331.81	1359312.87		1	
107	657339.18	1359318.18		1	
108	657337.96	1359324.19		1	
109	657357.65	1359338.43		1	

Обозначение характерных точек	Координаты, м		Метод определения координат характерной точки	Средняя квадратичная погрешность положения характерной точки (Mt), м	Описание обозначения точки на местности (при наличии)
	X	Y			
Внутренний контур					
104	657372.67	1359317.92	картометри- ческий	1	

1.17. Границы территории единой охранной зоны объектов культурного наследия (участок 9)

В границы территории единой охранной зоны объектов культурного наследия (участок 9) (индекс зоны – ЕОЗ.9) входят: часть территории квартала, ограниченного улицами Цюрупы, Коммунистической, Воровского, Октябрьской революции; территория, примыкающая к утвержденной территории объекта культурного наследия «Дом Хасабовых» с юго-восточной стороны. Границы территории ЕОЗ.9 представляют собой замкнутый контур.

1.18. Описание местоположения границ территории ЕОЗ.9

Таблица 25

№ п/п	Характеристика ЕОЗ.9	Описание характеристики
1	Местоположение ЕОЗ.9	Республика Башкортостан, г. Уфа, ул. Октябрьской революции
2	Площадь ЕОЗ.9 +/- величина погрешности определения площади ($P \pm \Delta P$)	738,64 кв. м
3	Иные характеристики ЕОЗ.9	территория, в пределах которой в целях обеспечения сохранности объектов в их историческом ландшафтном окружении устанавливается особый режим использования земель и земельных участков, ограничивающий хозяйственную деятельность и запрещающий строительство, за исключением применения специальных мер, направленных на сохранение и регенерацию историко-градостроительной или природной среды объектов

Участок между точками	Описание границ ЕОЗ.9
110, 111	от начальной точки 110 на юго-восток проходит 16,5 м до точки 111
111, 112	далее поворачивает на юго-запад и проходит 10,33 м до точки 112
112, 113	далее на юго-запад проходит 34,65 м до точки 113
113, 114	далее поворачивает на северо-запад и проходит 16,47 м до точки 114
114, 110	далее поворачивает на северо-восток и проходит 44,49 м в исходную точку 110. Контур замкнулся

Таблица 27

Обозначение характерных точек	Координаты, м		Метод определения координат характерной точки	Средняя квадратичная погрешность положения характерной точки (Mt), м	Описание обозначения точки на местности (при наличии)
	X	Y			
110	657087.43	1359752.21	картометри- ческий	1	
111	657074.32	1359762.23		1	
112	657068.64	1359753.60		1	
113	657050.04	1359724.36		1	
114	657063.42	1359714.75		1	
110	657087.43	1359752.21		1	

1.19. Границы территории единой охранной зоны объектов культурного наследия (участок 10)

В границы территории единой охранной зоны (участок 10) (индекс зоны – ЕОЗ.10) входят: часть территории квартала, ограниченного улицами Цюрупы, Коммунистической, Воровского и Октябрьской революции; территория, примыкающая к утвержденной территории объектов культурного наследия «Усадьба Шамовых с оградой и воротами», «Кузнецовское (II-е городское приходское) училище» и «Дом Демидовых» с северо-западной, юго-западной и юго-восточной сторон. Границы территории ЕОЗ.10 представляют собой замкнутый контур.

1.20. Описание местоположения границ территории ЕОЗ.10

Таблица 28

№ п/п	Характеристика ЕОЗ.10	Описание характеристики
1	Местоположение ЕОЗ.10	Республика Башкортостан, г. Уфа, ул. Октябрьской революции
2	Площадь ЕОЗ.10 +/- величина погрешности определения площади (P +/- дельта P)	2907,63 кв. м
3	Иные характеристики ЕОЗ.10	территория, в пределах которой в целях обеспечения сохранности объектов в их историческом ландшафтном окружении устанавливается особый режим использования земель и земельных участков, ограничивающий хозяйственную деятельность и запрещающий строительство, за исключением применения специальных мер, направленных на сохранение и регенерацию историко-градостроительной или природной среды объектов

Участок между точками	Описание границ ЕОЗ.10
115, 116	от начальной точки 115 на юго-восток проходит 119,2 м до точки 116
116, 410	далее поворачивает на юго-запад и проходит 18,77 м до точки 410
410, 117	далее поворачивает на северо-запад и проходит 8,18 м до точки 117
117, 118	далее на северо-запад проходит 1,35 м до точки 118
118, 119	далее на северо-запад проходит 5,58 м до точки 119
119, 120	далее поворачивает на юго-запад и проходит 29,81 м до точки 120
120, 121	далее поворачивает на северо-запад и проходит 8,2 м до точки 121
121, 122	далее поворачивает на северо-восток и проходит 19,62 м до точки 122
122, 123	далее на северо-восток проходит 12,5 м до точки 123
123, 124	далее поворачивает на северо-запад и проходит 39,92 м до точки 124
124, 125	далее на северо-запад проходит 22,45 м до точки 125
125, 126	далее поворачивает на юго-запад и проходит 20,18 м до точки 126
126, 127	далее поворачивает на северо-запад и проходит 33,67 м до точки 127
127, 115	далее поворачивает на северо-восток и проходит 35,31 м в исходную точку 115. Контур замкнулся

Таблица 30

Обозначение характерных точек	Координаты, м		Метод определения координат характерной точки	Средняя квадратичная погрешность положения характерной точки (Mt), м	Описание обозначения точки на местности (при наличии)
	X	Y			
115	656934.53	1359873.67	картометри- ческий	1	
116	656837.62	1359943.08		1	
410	656827.13	1359927.52		1	
117	656833.83	1359922.83		1	
118	656835.00	1359922.16		1	
119	656839.47	1359918.82		1	
120	656822.67	1359894.19		1	
121	656829.44	1359889.57		1	
122	656840.63	1359905.69		1	
123	656847.75	1359915.96		1	
124	656880.09	1359892.55		1	
125	656898.27	1359879.38		1	
126	656886.99	1359862.65		1	
127	656915.13	1359844.17		1	
115	656934.53	1359873.67		1	

1.21. Границы территории единой охранной зоны объектов культурного наследия (участок 11)

В границы территории единой охранной зоны объектов культурного наследия (участок 11) (индекс зоны – ЕОЗ.11) входят: часть территории квартала, ограниченного улицами Воровского, Пушкина, Новомостовой, Октябрьской революции; территория, примыкающая к утвержденной территории объектов культурного наследия «Дом Комаровых», «Дом Мичуриных», «Дом Андреевых» с северо-западной, северо-восточной, юго-восточной сторон. Границы территории ЕОЗ.11 представляют собой замкнутый контур.

1.22. Описание местоположения границ территории ЕОЗ.11

Таблица 31

№ п/п	Характеристика ЕОЗ.11	Описание характеристики
1	Местоположение ЕОЗ.11	Республика Башкортостан, г. Уфа, ул. Октябрьской революции
2	Площадь ЕОЗ.11 +/- величина погрешности определения площади (Р +/- дельта Р)	930,13 кв. м
3	Иные характеристики ЕОЗ.11	территория, в пределах которой в целях обеспечения сохранности объектов в их историческом ландшафтном окружении устанавливается особый режим использования земель и земельных участков, ограничивающий хозяйственную деятельность и запрещающий строительство, за исключением применения специальных мер, направленных на сохранение и регенерацию историко-градостроительной или природной среды объектов

Участок между точками	Описание границ ЕОЗ.11
128, 129	от начальной точки 128 на юго-восток проходит 4,88 м до точки 129
129, 130	далее поворачивает на юго-запад и проходит 15,65 м до точки 130
130, 131	далее поворачивает на юго-восток и проходит 1,78 м до точки 131
131, 132	далее поворачивает на юго-запад и проходит 1,65 м до точки 132
132, 133	далее поворачивает на юго-восток и проходит 2,66 м до точки 133
133, 134	далее поворачивает на северо-восток и проходит 3,78 м до точки 134
134, 135	далее поворачивает на юго-восток и проходит 4,68 м до точки 135
135, 136	далее поворачивает на северо-восток и проходит 14,39 м до точки 136
136, 137	далее поворачивает на юго-восток и проходит 14,61 м до точки 137
137, 138	далее поворачивает на юго-запад и проходит 11,69 м до точки 138
138, 139	далее поворачивает на юго-восток и проходит 3,49 м до точки 139
139, 140	далее поворачивает на юго-запад и проходит 1,04 м до точки 140
140, 141	далее поворачивает на юго-восток и проходит 1,45 м до точки 141
141, 142	далее поворачивает на юго-запад и проходит 3,53 м до точки 142
142, 143	далее поворачивает на северо-запад и проходит 1,08 м до точки 143
143, 144	далее поворачивает на юго-запад и проходит 4,06 м до точки 144

Участок между точками	Описание границ ЕОЗ.11
144, 145	далее поворачивает на юго-восток и проходит 3,9 м до точки 145
145, 146	далее поворачивает на северо-восток и проходит 2,88 м до точки 146
146, 147	далее поворачивает на юго-восток и проходит 7,44 м до точки 147
147, 148	далее поворачивает на северо-восток и проходит 17,56 м до точки 148
148, 149	далее поворачивает на юго-восток и проходит 4,48 м до точки 149
149, 150	далее поворачивает на юго-запад и проходит 27,34 м до точки 150
150, 151	далее поворачивает на северо-запад и проходит 47,47 м до точки 151
151, 128	далее поворачивает на северо-восток и проходит 27,25 м в исходную точку 128. Контур замкнулся

Таблица 33

Обозначение характерных точек	Координаты, м		Метод определения координат характерной точки	Средняя квадратичная погрешность положения характерной точки (Mt), м	Описание обозначения точки на местности (при наличии)
	X	Y			
128	657116.41	1359649.72	картометри- ческий	1	
129	657112.83	1359653.04		1	
130	657104.65	1359639.70		1	
131	657103.11	1359640.59		1	
132	657102.26	1359639.18		1	
133	657099.90	1359640.41		1	
134	657101.82	1359643.67		1	
135	657097.70	1359645.90		1	
136	657105.26	1359658.14		1	
137	657093.05	1359666.17		1	
138	657086.81	1359656.29		1	
139	657083.85	1359658.13		1	
140	657083.24	1359657.29		1	
141	657082.05	1359658.11		1	
142	657080.13	1359655.15		1	
143	657081.04	1359654.57		1	
144	657078.86	1359651.14	1		
145	657075.55	1359653.20	1		

Обозначение характерных точек	Координаты, м		Метод определения координат характерной точки	Средняя квадратичная погрешность положения характерной точки (Mt), м	Описание обозначения точки на местности (при наличии)
	X	Y			
146	657077.08	1359655.64	картометри- ческий	1	-
147	657070.87	1359659.73		1	-
148	657080.5	1359674.41		1	-
149	657076.76	1359676.87		1	-
150	657061.84	1359653.96		1	-
151	657101.05	1359627.21		1	-
128	657116.41	1359649.72		1	-

1.23. Границы территории единой охранной зоны объектов культурного наследия (участок 12)

В границы территории единой охранной зоны объектов культурного наследия (участок 12) (индекс зоны – ЕОЗ.12) входят: часть территории квартала, ограниченного улицами Воровского, Пушкина, Новомостовой, Октябрьской революции; территория, примыкающая к утвержденной территории объектов культурного наследия «Дом Королевых», «Дом Воложаниных», «Дом Морозовой М.А.», «Дом Тюниных» с северо-западной, северо-восточной сторон. Границы территории ЕОЗ.12 представляют собой замкнутый контур.

1.24. Описание местоположения границ территории ЕОЗ.12

Таблица 34

№ п/п	Характеристика ЕОЗ.12	Описание характеристики
1	Местоположение ЕОЗ.12	Республика Башкортостан, г. Уфа, ул. Октябрьской революции
2	Площадь ЕОЗ.12 +/- величина погрешности определения площади (Р +/- дельта Р)	3197,48 кв. м
3	Иные характеристики ЕОЗ.12	территория, в пределах которой в целях обеспечения сохранности объектов в их историческом ландшафтном окружении устанавливается особый режим использования земель и земельных участков, ограничивающий хозяйственную деятельность и запрещающий строительство, за исключением применения специальных мер, направленных на сохранение и регенерацию историко-градостроительной или природной среды объектов

Участок между точками	Описание границ ЕОЗ.12
152, 153	от начальной точки 152 на юго-восток проходит 21,39 м до точки 153
153, 154	далее поворачивает на юго-запад и проходит 1,41 м до точки 154
154, 155	далее поворачивает на северо-запад и проходит 1,36 м до точки 155
155, 156	далее поворачивает на юго-запад и проходит 3,0 м до точки 156
156, 157	далее поворачивает на северо-запад и проходит 1,07 м до точки 157
157, 158	далее поворачивает на юго-запад и проходит 3,78 м до точки 158
158, 159	далее поворачивает на юго-восток и проходит 3,04 м до точки 159
159, 160	далее поворачивает на юго-запад и проходит 1,24 м до точки 160
160, 161	далее поворачивает на северо-запад и проходит 1,82 м до точки 161
161, 162	далее поворачивает на юго-запад и проходит 4,61 м до точки 162
162, 163	далее поворачивает на северо-запад и проходит 0,79 м до точки 163
163, 164	далее поворачивает на юго-запад и проходит 7,94 м до точки 164
164, 165	далее поворачивает на юго-восток и проходит 9,42 м до точки 165
165, 166	далее поворачивает на юго-запад и проходит 1,16 м до точки 166
166, 167	далее поворачивает на юго-восток и проходит 4,41 м до точки 167
167, 168	далее поворачивает на северо-восток и проходит 1,23 м до точки 168
168, 169	далее поворачивает на юго-восток и проходит 5,19 м до точки 169

Участок между точками	Описание границ ЕОЗ.12
169, 170	далее поворачивает на северо-восток и проходит 21,74 м до точки 170
170, 171	далее поворачивает на юго-восток и проходит 18,74 м до точки 171
171, 172	далее поворачивает на юго-запад и проходит 10,41 м до точки 172
172, 173	далее поворачивает на юго-восток и проходит 2,07 м до точки 173
173, 174	далее поворачивает на юго-запад и проходит 2,33 м до точки 174
174, 175	далее поворачивает на юго-восток и проходит 7,01 м до точки 175
175, 176	далее поворачивает на юго-запад и проходит 1,17 м до точки 176
176, 177	далее поворачивает на юго-восток и проходит 2,31 м до точки 177
177, 178	далее поворачивает на юго-запад и проходит 1,51 м до точки 178
178, 179	далее поворачивает на северо-запад и проходит 2,84 м до точки 179
179, 180	далее поворачивает на юго-запад и проходит 4,66 м до точки 180
180, 181	далее поворачивает на юго-восток и проходит 2,77 м до точки 181
181, 182	далее поворачивает на юго-запад и проходит 1,6 м до точки 182
182, 183	далее поворачивает на юго-восток и проходит 9,68 м до точки 183
183, 184	далее поворачивает на северо-восток и проходит 21,85 м до точки 184
184, 185	далее поворачивает на юго-восток и проходит 22,01 м до точки 185
185, 186	далее поворачивает на юго-запад и проходит 4,63 м до точки 186
186, 187	далее поворачивает на северо-запад и проходит 1,31 м до точки 187
187, 188	далее поворачивает на юго-запад и проходит 1,9 м до точки 188

Участок между точками	Описание границ ЕОЗ.12
188, 189	далее поворачивает на юго-восток и проходит 1,13 м до точки 189
189, 190	далее поворачивает на юго-запад и проходит 6,85 м до точки 190
190, 191	далее поворачивает на юго-восток и проходит 7,01 м до точки 191
191, 192	далее поворачивает на юго-запад и проходит 8,55 м до точки 192
192, 193	далее поворачивает на юго-восток и проходит 11,63 м до точки 193
193, 194	далее поворачивает на северо-восток и проходит 21,95 м до точки 194
194, 195	далее поворачивает на юго-восток и проходит 7,82 м до точки 195
195, 196	далее поворачивает на юго-запад и проходит 24,46 м до точки 196
196, 197	далее поворачивает на северо-запад и проходит 32,17 м до точки 197
197, 198	далее поворачивает на юго-запад и проходит 0,77 м до точки 198
198, 199	далее поворачивает на северо-запад и проходит 8,0 м до точки 199
199, 200	далее на северо-запад проходит 5,78 м до точки 200
200, 201	далее на северо-запад проходит 7,79 м до точки 201
201, 202	далее поворачивает на юго-запад и проходит 9,17 м до точки 202
202, 203	далее на юго-запад проходит 8,72 м до точки 203
203, 204	далее поворачивает на северо-запад и проходит 72,06 м до точки 204
204, 205	далее поворачивает на северо-восток и проходит 8,81 м до точки 205
205, 206	далее на северо-восток проходит 9,52 м до точки 206
206, 207	далее на северо-восток проходит 1,19 м до точки 207

Участок между точками	Описание границ ЕОЗ.12
207, 208	далее поворачивает на юго-восток и проходит 1,9 м до точки 208
208, 209	далее поворачивает на северо-восток и проходит 4,41 м до точки 209
209, 210	далее поворачивает на северо-запад и проходит 1,69 м до точки 210
210, 211	далее поворачивает на северо-восток и проходит 6,73 м до точки 211
211, 212	далее поворачивает на юго-восток и проходит 2,95 м до точки 212
212, 213	далее поворачивает на северо-восток и проходит 7,1 м до точки 213
213, 214	далее поворачивает на северо-запад и проходит 3,01 м до точки 214
214, 152	далее поворачивает на северо-восток и проходит 4,21 м в исходную точку 152. Контур замкнулся

Таблица 36

Обозначение характерных точек	Координаты, м		Метод определения координат характерной точки	Средняя квадратичная погрешность положения характерной точки (Mt), м	Описание обозначения точки на местности (при наличии)
	X	Y			
152	657050.61	1359694.04	картометрический	1	
153	657032.73	1359705.78		1	
154	657031.96	1359704.60		1	
155	657033.11	1359703.88		1	
156	657031.44	1359701.39		1	
157	657032.36	1359700.84		1	
158	657030.31	1359697.67		1	
159	657027.72	1359699.26		1	
160	657027.03	1359698.23		1	
161	657028.57	1359697.26		1	
162	657026.06	1359693.39		1	
163	657026.71	1359692.94		1	
164	657022.26	1359686.37		1	
165	657014.45	1359691.64		1	
166	657013.80	1359690.68		1	
167	657010.11	1359693.09		1	
168	657010.79	1359694.11		1	
169	657006.49	1359697.01		1	

Обозначение характерных точек	Координаты, м		Метод определения координат характерной точки	Средняя квадратичная погрешность положения характерной точки (Mt), м	Описание обозначения точки на местности (при наличии)
	X	Y			
170	657018.49	1359715.14	картометрический	1	
171	657002.83	1359725.43		1	
172	656997.00	1359716.81		1	
173	656995.27	1359717.95		1	
174	656994.03	1359715.98		1	
175	656988.17	1359719.82		1	
176	656987.52	1359718.85		1	
177	656985.59	1359720.12		1	
178	656984.78	1359718.85		1	
179	656987.17	1359717.32		1	
180	656984.67	1359713.39		1	
181	656982.32	1359714.85		1	
182	656981.41	1359713.53		1	
183	656973.24	1359718.72		1	
184	656985.29	1359736.95		1	
185	656966.89	1359749.03		1	
186	656964.34	1359745.16		1	
187	656965.45	1359744.47		1	
188	656964.40	1359742.89	1		

Обозначение характерных точек	Координаты, м		Метод определения координат характерной точки	Средняя квадратичная погрешность положения характерной точки (Mt), м	Описание обозначения точки на местности (при наличии)
	X	Y			
189	656963.44	1359743.48	картометрический	1	
190	656959.76	1359737.70		1	
191	656953.86	1359741.49		1	
192	656949.16	1359734.35		1	
193	656939.47	1359740.78		1	
194	656951.79	1359758.95		1	
195	656945.25	1359763.24		1	
196	656931.96	1359742.71		1	
197	656958.94	1359725.19		1	
198	656958.52	1359724.55		1	
199	656965.22	1359720.17		1	
200	656970.46	1359717.72		1	
201	656976.99	1359713.47		1	
202	656972.00	1359705.78		1	
203	656967.25	1359698.47		1	
204	657027.45	1359658.87		1	
205	657032.26	1359666.25		1	
206	657037.46	1359674.23	1		
207	657038.11	1359675.23	1		

Обозначение характерных точек	Координаты, м		Метод определения координат характерной точки	Средняя квадратичная погрешность положения характерной точки (Mt), м	Описание обозначения точки на местности (при наличии)
	X	Y			
208	657036.53	1359676.28	картометрический	1	
209	657039.04	1359679.91		1	
210	657040.46	1359678.99		1	
211	657044.24	1359684.56		1	
212	657041.80	1359686.22		1	
213	657045.70	1359692.15		1	
214	657048.25	1359690.55		1	
152	657050.61	1359694.04		1	

1.25. Границы территории единой охранной зоны объектов культурного наследия (участок 13)

В границы территории единой охранной зоны объектов культурного наследия (участок 13) (индекс зоны – ЕОЗ.13) входят: часть территории квартала, ограниченного улицами Воровского, Пушкина, Новомостовой, Октябрьской революции; территория, примыкающая к утвержденной территории объектов культурного наследия «Дом Тюниных (восточный)», «Западный дом усадьбы Борисовых», «Восточный дом усадьбы Борисовых», «Западный дом усадьбы Сперанских», «Восточный дом усадьбы Сперанских» с северо-восточной, юго-восточной сторон. Границы территории ЕОЗ.13 представляют собой замкнутый контур.

1.26. Описание местоположения границ территории ЕОЗ.13

Таблица 37

№ п/п	Характеристика ЕОЗ.13	Описание характеристики
1	Местоположение ЕОЗ.13	Республика Башкортостан, г. Уфа, ул. Октябрьской революции
2	Площадь ЕОЗ.13 +/- величина погрешности определения площади (Р +/- дельта Р)	1127,50 кв. м
3	Иные характеристики ЕОЗ.13	территория, в пределах которой в целях обеспечения сохранности объектов в их историческом ландшафтном окружении устанавливается особый режим использования земель и земельных участков, ограничивающий хозяйственную деятельность и запрещающий строительство, за исключением применения специальных мер, направленных на сохранение и регенерацию историко-градостроительной или природной среды объектов

Участок между точками	Описание границ ЕОЗ.13
215, 216	от начальной точки 215 на юго-восток проходит 4,58 м до точки 216
216, 217	далее поворачивает на юго-запад и проходит 8,26 м до точки 217
217, 218	далее поворачивает на юго-восток и проходит 5,33 м до точки 218
218, 219	далее поворачивает на юго-запад и проходит 2,31 м до точки 219
219, 220	далее поворачивает на юго-восток и проходит 2,23 м до точки 220
220, 221	далее поворачивает на юго-запад и проходит 6,06 м до точки 221
221, 222	далее поворачивает на юго-восток и проходит 12,71 м до точки 222
222, 223	далее поворачивает на северо-восток и проходит 1,45 м до точки 223
223, 224	далее поворачивает на юго-восток и проходит 1,29 м до точки 224
224, 225	далее поворачивает на северо-восток и проходит 10,71 м до точки 225
225, 226	далее поворачивает на северо-запад и проходит 0,67 м до точки 226
226, 227	далее поворачивает на северо-восток и проходит 3,85 м до точки 227
227, 228	далее поворачивает на юго-восток и проходит 1,81 м до точки 228
228, 229	далее поворачивает на юго-запад и проходит 23,19 м до точки 229
229, 230	далее поворачивает на юго-восток и проходит 16,0 м до точки 230
230, 231	далее на юго-восток проходит 17,02 м до точки 231
231, 232	далее на юго-восток проходит 18,77 м до точки 232

Участок между точками	Описание границ ЕОЗ.13
232, 233	далее поворачивает на северо-восток и проходит 22,12 м до точки 233
233, 234	далее поворачивает на юго-восток и проходит 3,64 м до точки 234
234, 235	далее поворачивает на юго-запад и проходит 11,23 м до точки 235
235, 236	далее поворачивает на юго-восток и проходит 5,9 м до точки 236
236, 237	далее поворачивает на юго-запад и проходит 2,59 м до точки 237
237, 238	далее поворачивает на юго-восток и проходит 0,68 м до точки 238
238, 239	далее поворачивает на юго-запад и проходит 7,54 м до точки 239
239, 240	далее поворачивает на юго-восток и проходит 2,65 м до точки 240
240, 241	далее поворачивает на северо-восток и проходит 1,34 м до точки 241
241, 242	далее поворачивает на юго-восток и проходит 9,79 м до точки 242
242, 243	далее поворачивает на северо-восток и проходит 8,8 м до точки 243
243, 244	далее поворачивает на юго-восток и проходит 5,43 м до точки 244
244, 245	далее поворачивает на юго-запад и проходит 17,06 м до точки 245
245, 246	далее поворачивает на северо-запад и проходит 103,1 м до точки 246
246, 247	далее поворачивает на север и проходит 4,75 м до точки 247
247, 215	далее поворачивает на северо-восток и проходит 24,35 м в исходную точку 215. Контур замкнулся

Таблица 39

Обозначение характерных точек	Координаты, м		Метод определения координат характерной точки	Средняя квадратичная погрешность положения характерной точки (Mt), м	Описание обозначения точки на местности (при наличии)
	X	Y			
215	656938.86	1359767.45	картометрический	1	
216	656935.03	1359769.96		1	
217	656930.40	1359763.12		1	
218	656926.03	1359766.18		1	
219	656924.77	1359764.24		1	
220	656922.94	1359765.51		1	
221	656919.49	1359760.53		1	
222	656909.10	1359767.85		1	
223	656909.88	1359769.07		1	
224	656908.81	1359769.79		1	
225	656914.95	1359778.56		1	
226	656915.50	1359778.18		1	
227	656917.57	1359781.43		1	
228	656915.92	1359782.17		1	
229	656903.16	1359762.81		1	
230	656889.99	1359771.89		1	
231	656875.98	1359781.55		1	
232	656860.52	1359792.20		1	

Обозначение характерных точек	Координаты, м		Метод определения координат характерной точки	Средняя квадратичная погрешность положения характерной точки (Mt), м	Описание обозначения точки на местности (при наличии)
	X	Y			
233	656872.86	1359810.56	картометрический	1	
234	656869.93	1359812.72		1	
235	656864.05	1359803.15		1	
236	656859.16	1359806.46		1	
237	656857.81	1359804.25		1	
238	656857.22	1359804.59		1	
239	656853.07	1359798.30		1	
240	656850.80	1359799.67		1	
241	656851.54	1359800.79		1	
242	656843.30	1359806.08		1	
243	656848.11	1359813.45		1	
244	656843.54	1359816.39		1	
245	656834.26	1359802.08		1	
246	656920.81	1359746.06		1	
247	656925.44	1359747.13		1	
215	656938.86	1359767.45		1	

1.26. Границы территории единой охранной зоны объектов культурного наследия (участок 14)

В границы территории единой охранной зоны объектов культурного наследия (участок 14) (индекс зоны – ЕОЗ.14) входят: часть территории квартала, ограниченного улицами Воровского, Пушкина, Новомостовой, Октябрьской революции; территория, примыкающая к утвержденной территории объекта культурного наследия «Дом Чубуковых» с северо-восточной стороны. Границы территории ЕОЗ.14 представляют собой замкнутый контур.

1.27. Описание местоположения границ территории ЕОЗ.14

Таблица 40

№ п/п	Характеристика ЕОЗ.14	Описание характеристики
1	Местоположение ЕОЗ.14	Республика Башкортостан, г. Уфа, ул. Октябрьской революции
2	Площадь ЕОЗ.14 +/- величина погрешности определения площади (Р +/- дельта Р)	1484,06 кв. м
3	Иные характеристики ЕОЗ.14	территория, в пределах которой в целях обеспечения сохранности объектов в их историческом ландшафтном окружении устанавливается особый режим использования земель и земельных участков, ограничивающий хозяйственную деятельность и запрещающий строительство, за исключением применения специальных мер, направленных на сохранение и регенерацию историко-градостроительной или природной среды объектов

Участок между точками	Описание границ ЕОЗ.14
248, 249	от начальной точки 248 на юго-восток проходит 2,79 м до точки 249
249, 250	далее поворачивает на юго-запад и проходит 10,33 м до точки 250
250, 251	далее поворачивает на юго-восток и проходит 0,49 м до точки 251
251, 252	далее поворачивает на юго-запад и проходит 1,7 м до точки 252
252, 253	далее поворачивает на юго-восток и проходит 1,83 м до точки 253
253, 254	далее поворачивает на северо-восток и проходит 1,04 м до точки 254
254, 255	далее поворачивает на юго-восток и проходит 7,37 м до точки 255
255, 256	далее поворачивает на юго-запад и проходит 0,94 м до точки 256
256, 257	далее поворачивает на юго-восток и проходит 1,9 м до точки 257
257, 258	далее поворачивает на юго-запад и проходит 0,56 м до точки 258
258, 259	далее поворачивает на юго-восток и проходит 0,64 м до точки 259
259, 260	далее поворачивает на юго-запад и проходит 0,75 м до точки 260
260, 261	далее поворачивает на северо-запад и проходит 2,15 м до точки 261
261, 262	далее поворачивает на юго-запад и проходит 6,58 м до точки 262
262, 263	далее поворачивает на юго-восток и проходит 9,98 м до точки 263
263, 264	далее поворачивает на северо-восток и проходит 19,74 м до точки 264

Участок между точками	Описание границ ЕОЗ.14
264, 265	далее поворачивает на юго-восток и проходит 39,73 м до точки 265
265, 266	далее поворачивает на юго-запад и проходит 30,68 м до точки 266
266, 267	далее поворачивает на северо-запад и проходит 38,23 м до точки 267
267, 268	далее на северо-запад проходит 25,65 м до точки 268
268, 248	далее поворачивает на северо-восток и проходит 27,36 м в исходную точку 248. Контур замкнулся

Таблица 42

Обозначение характерных точек	Координаты, м		Метод определения координат характерной точки	Средняя квадратичная погрешность положения характерной точки (Mt), м	Описание обозначения точки на местности (при наличии)
	X	Y			
248	656843.47	1359830.06	картометрический	1	
249	656841.16	1359831.62		1	
250	656835.50	1359822.98		1	
251	656835.09	1359823.25		1	
252	656834.16	1359821.83		1	
253	656832.63	1359822.83		1	
254	656833.26	1359823.66		1	
255	656827.09	1359827.70		1	
256	656826.57	1359826.92		1	
257	656824.99	1359827.98		1	
258	656824.68	1359827.51		1	
259	656824.15	1359827.86		1	
260	656823.74	1359827.23		1	
261	656825.54	1359826.05		1	
262	656821.96	1359820.53		1	
263	656813.66	1359826.07		1	

Обозначение характерных точек	Координаты, м		Метод определения координат характерной точки	Средняя квадратичная погрешность положения характерной точки (Mt), м	Описание обозначения точки на местности (при наличии)
	X	Y			
264	656824.66	1359842.46	картометрический	1	
265	656791.45	1359864.27		1	
266	656772.84	1359839.88		1	
267	656806.37	1359821.52		1	
268	656827.89	1359807.57		1	
248	656843.47	1359830.06		1	

1.29. Границы территории единой охранной зоны объектов культурного наследия (участок 15)

В границы территории единой охранной зоны объектов культурного наследия (участок 15) (индекс зоны – ЕОЗ.15) входят: часть территории квартала, ограниченного улицами Октябрьской революции, Сочинской, Посадской, Коммунистической, проспектом Салавата Юлаева; территория, примыкающая к утвержденной территории объектов культурного наследия «Дом Лузиновых», «Усадьба Герасимова: Дом восточный», «Усадьба Герасимова: Дом западный» с юго-западной, юго-восточной сторон. Границы территории ЕОЗ.15 представляют собой замкнутый контур.

1.30. Описание местоположения границ территории ЕОЗ.15

Таблица 43

№ п/п	Характеристика ЕОЗ.15	Описание характеристики
1	Местоположение ЕОЗ.15	Республика Башкортостан, г. Уфа, ул. Октябрьской революции
2	Площадь ЕОЗ.15 +/- величина погрешности определения площади (Р +/- дельта Р)	2824,09 кв. м
3	Иные характеристики ЕОЗ.15	территория, в пределах которой в целях обеспечения сохранности объектов в их историческом ландшафтном окружении устанавливается особый режим использования земель и земельных участков, ограничивающий хозяйственную деятельность и запрещающий строительство, за исключением применения специальных мер, направленных на сохранение и регенерацию историко-градостроительной или природной среды объектов

Участок между точками	Описание границ ЕОЗ.15
269, 270	от начальной точки 269 на юго-восток проходит 18,11 м до точки 270
270, 271	далее поворачивает на северо-восток и проходит 18,96 м до точки 271
271, 272	далее поворачивает на юго-восток и проходит 98,29 м до точки 272
272, 273	далее поворачивает на юго-запад и проходит 30,16 м до точки 273
273, 274	далее на юго-запад проходит 18,6 м до точки 274
274, 275	далее поворачивает на северо-запад и проходит 2,06 м до точки 275
275, 276	далее поворачивает на северо-восток и проходит 16,86 м до точки 276
276, 277	далее поворачивает на северо-запад и проходит 3,2 м до точки 277
277, 278	далее поворачивает на северо-восток и проходит 9,7 м до точки 278
278, 279	далее поворачивает на северо-запад и проходит 16,51 м до точки 279
279, 280	далее поворачивает на северо-восток и проходит 3,04 м до точки 280
280, 281	далее поворачивает на северо-запад и проходит 8,8 м до точки 281
281, 282	далее поворачивает на юго-запад и проходит 3,04 м до точки 282
282, 283	далее поворачивает на северо-запад и проходит 7,4 м до точки 283
283, 284	далее поворачивает на юго-запад и проходит 10,4 м до точки 284
284, 285	далее поворачивает на юго-восток и проходит 1,28 м до точки 285

Участок между точками	Описание границ ЕОЗ.15
285, 286	далее поворачивает на юго-запад и проходит 16,16 м до точки 286
286, 287	далее поворачивает на северо-запад и проходит 10,12 м до точки 287
287, 288	далее поворачивает на северо-восток и проходит 29,44 м до точки 288
288, 289	далее поворачивает на северо-запад и проходит 48,54 м до точки 289
289, 290	далее поворачивает на юго-запад и проходит 29,41 м до точки 290
290, 291	далее поворачивает на северо-запад и проходит 6,35 м до точки 291
291, 269	далее поворачивает на северо-восток и проходит 34,82 м в исходную точку 269. Контур замкнулся

Таблица 45

Обозначение характерных точек	Координаты, м		Метод определения координат характерной точки	Средняя квадратичная погрешность положения характерной точки (Mt), м	Описание обозначения точки на местности (при наличии)
	X	Y			
269	656717.69	1359960.31	картометрический	1	
270	656700.19	1359964.98		1	
271	656704.31	1359983.49		1	
272	656609.33	1360008.79		1	
273	656598.42	1359980.67		1	
274	656593.23	1359962.81		1	
275	656595.09	1359961.92		1	
276	656599.70	1359978.14		1	
277	656602.78	1359977.27		1	
278	656605.44	1359986.60		1	
279	656621.36	1359982.23		1	
280	656622.18	1359985.16		1	
281	656630.66	1359982.81		1	
282	656629.84	1359979.88		1	
283	656636.96	1359977.88		1	
284	656634.13	1359967.87		1	
285	656632.90	1359968.22		1	
286	656628.50	1359952.67	1		

Обозначение характерных точек	Координаты, м		Метод определения координат характерной точки	Средняя квадратичная погрешность положения характерной точки (Mt), м	Описание обозначения точки на местности (при наличии)
	X	Y			
287	656638.47	1359950.93	картометрический	1	
288	656646.79	1359979.17		1	
289	656693.70	1359966.69		1	
290	656685.97	1359938.31		1	
291	656692.11	1359936.68		1	
269	656717.69	1359960.31		1	

1.31. Границы территории единой охранной зоны объектов культурного наследия (участок 16)

В границы территории единой охранной зоны объектов культурного наследия (участок 16) (индекс зоны – ЕОЗ.16) входят: часть территории квартала, ограниченного улицами Октябрьской революции, Сочинской, Посадской, Коммунистической, проспектом Салавата Юлаева; территория, примыкающая к утвержденной территории объектов культурного наследия «II-ой дом усадьбы Поносовых», «Особняк Поносовых» с северо-западной, юго-восточной сторон. Границы территории ЕОЗ.16 представляют собой замкнутый контур.

1.32. Описание местоположения границ территории ЕОЗ.16

Таблица 46

№ п/п	Характеристика ЕОЗ.16	Описание характеристики
1	Местоположение ЕОЗ.16	Республика Башкортостан, г. Уфа, ул. Октябрьской революции
2	Площадь ЕОЗ.16 +/- величина погрешности определения площади (P +/- дельта P)	165,38 кв. м
3	Иные характеристики ЕОЗ.16	территория, в пределах которой в целях обеспечения сохранности объектов в их историческом ландшафтном окружении устанавливается особый режим использования земель и земельных участков, ограничивающий хозяйственную деятельность и запрещающий строительство, за исключением применения специальных мер, направленных на сохранение и регенерацию историко-градостроительной или природной среды объектов

Участок между точками	Описание границ ЕОЗ.16
292, 293	от начальной точки 292 на юго-восток проходит 13,75 м до точки 293
293, 294	далее поворачивает на юго-запад и проходит 12,22 м до точки 294
294, 295	далее поворачивает на северо-запад и проходит 13,47 м до точки 295
295, 292	далее поворачивает на северо-восток и проходит 12,08 м в исходную точку 292. Контур замкнулся

Таблица 48

Обозначение характерных точек	Координаты, м		Метод определения координат характерной точки	Средняя квадратичная погрешность положения характерной точки (Mt), м	Описание обозначения точки на местности (при наличии)
	X	Y			
292	656560.59	1359985.12	картометрический	1	
293	656547.34	1359988.79		1	
294	656544.08	1359977.01		1	
295	656557.10	1359973.55		1	
292	656560.59	1359985.12		1	

1.33. Границы территории единой охранной зоны объектов культурного наследия (участок 17)

В границы территории единой охранной зоны объектов культурного наследия (участок 17) (индекс зоны – ЕОЗ.17) входят: часть территории квартала, ограниченного улицами Октябрьской революции, Сочинской, Посадской, Коммунистической, проспектом Салавата Юлаева; территория, примыкающая к утвержденной территории объектов культурного наследия «Особняк Поносовых», «Часть I-я полицейская и пожарная» с юго-западной, северо-западной, юго-восточной сторон. Границы территории ЕОЗ.17 представляют собой замкнутый контур.

1.34. Описание местоположения границ территории ЕОЗ.17

Таблица 49

№ п/п	Характеристика ЕОЗ.17	Описание характеристики
1	Местоположение ЕОЗ.17	Республика Башкортостан, г. Уфа, ул. Октябрьской революции
2	Площадь ЕОЗ.17 +/- величина погрешности определения площади (P +/- дельта P)	906,35 кв. м
3	Иные характеристики ЕОЗ.17	территория, в пределах которой в целях обеспечения сохранности объектов в их историческом ландшафтном окружении устанавливается особый режим использования земель и земельных участков, ограничивающий хозяйственную деятельность и запрещающий строительство, за исключением применения специальных мер, направленных на сохранение и регенерацию историко-градостроительной или природной среды объектов

Участок между точками	Описание границ ЕОЗ.17
296, 297	от начальной точки 296 на юго-восток проходит 37,19 м до точки 297
297, 298	далее поворачивает на юго-запад и проходит 36,05 м до точки 298
298, 299	далее поворачивает на северо-запад и проходит 18,98 м до точки 299
299, 300	далее поворачивает на северо-восток и проходит 23,06 м до точки 300
300, 301	далее поворачивает на северо-запад и проходит 18,4 м до точки 301
301, 296	далее поворачивает на северо-восток и проходит 12,23 м в исходную точку 296. Контур замкнулся

Таблица 51

Обозначение характерных точек	Координаты, м		Метод определения координат характерной точки	Средняя квадратичная погрешность положения характерной точки (Mt), м	Описание обозначения точки на местности (при наличии)
	X	Y			
296	656553.63	1360011.56	картометрический	1	
297	656517.78	1360021.46		1	
298	656508.34	1359986.67		1	
299	656526.70	1359981.84		1	
300	656532.50	1360004.16		1	
301	656550.37	1359999.77		1	
296	656553.63	1360011.56		1	

1.35. Границы территории единой охранной зоны объектов культурного наследия (участок 18)

В границы территории единой охранной зоны объектов культурного наследия (участок 18) (индекс зоны – ЕОЗ.18) входят: часть территории квартала, ограниченного улицами Октябрьской революции, Сочинской, Посадской, Коммунистической, проспектом Салавата Юлаева; территория, примыкающая к утвержденной территории объекта культурного наследия «Часть I-я полицейская и пожарная» с северо-западной стороны. Границы территории ЕОЗ.18 представляют собой замкнутый контур.

1.36. Описание местоположения границ территории ЕОЗ.18

Таблица 52

№ п/п	Характеристика ЕОЗ.18	Описание характеристики
1	Местоположение ЕОЗ.18	Республика Башкортостан, г. Уфа, ул. Октябрьской революции
2	Площадь ЕОЗ.18 +/- величина погрешности определения площади (Р +/- дельта Р)	556,43 кв. м
3	Иные характеристики ЕОЗ.18	территория, в пределах которой в целях обеспечения сохранности объектов в их историческом ландшафтном окружении устанавливается особый режим использования земель и земельных участков, ограничивающий хозяйственную деятельность и запрещающий строительство, за исключением применения специальных мер, направленных на сохранение и регенерацию историко-градостроительной или природной среды объектов

Участок между точками	Описание границ ЕОЗ.18
302, 303	от начальной точки 302 на юго-восток проходит 23,67 м до точки 303
303, 304	далее поворачивает на юго-запад и проходит 35,88 м до точки 304
304, 305	далее поворачивает на северо-запад и проходит 9,88 м до точки 305
305, 306	далее поворачивает на северо-восток и проходит 21,05 м до точки 306
306, 307	далее поворачивает на северо-запад и проходит 14,27 м до точки 307
307, 302	далее поворачивает на северо-восток и проходит 14,78 м в исходную точку 302. Контур замкнулся

Таблица 54

Обозначение характерных точек	Координаты, м		Метод определения координат характерной точки	Средняя квадратичная погрешность положения характерной точки (Mt), м	Описание обозначения точки на местности (при наличии)
	X	Y			
302	656501.56	1360025.94	картометрический	1	
303	656478.75	1360032.27		1	
304	656468.74	1359997.81		1	
305	656478.28	1359995.24		1	
306	656483.89	1360015.53		1	
307	656497.63	1360011.69		1	
302	656501.56	1360025.94		1	

1.37. Границы территории единой охранной зоны объектов культурного наследия (участок 19)

В границы территории единой охранной зоны объектов культурного наследия (участок 19) (индекс зоны – ЕОЗ.19) входят: часть территории квартала, ограниченного улицами Октябрьской революции, Сочинской, проспектом Салавата Юлаева; территория, примыкающая к утвержденной территории объекта культурного наследия «Жилой дом С.И. Харькова» с северо-восточной, юго-восточной сторон, окружает утвержденную территорию объекта культурного наследия «Здание мельницы Сельдимилова». Границы территории ЕОЗ.19 представляют собой замкнутый контур.

1.38. Описание местоположения границ территории ЕОЗ.19

Таблица 55

№ п/п	Характеристика ЕОЗ.19	Описание характеристики
1	Местоположение ЕОЗ.19	Республика Башкортостан, г. Уфа, ул. Октябрьской революции
2	Площадь ЕОЗ.19 +/- величина погрешности определения площади (Р +/- дельта Р)	1978,45 кв. м
3	Иные характеристики ЕОЗ.19	территория, в пределах которой в целях обеспечения сохранности объектов в их историческом ландшафтном окружении устанавливается особый режим использования земель и земельных участков, ограничивающий хозяйственную деятельность и запрещающий строительство, за исключением применения специальных мер, направленных на сохранение и регенерацию историко-градостроительной или природной среды объектов

Участок между точками	Описание границ ЕОЗ.19
Внешний контур	
308, 309	от начальной точки 308 на юго-восток проходит 39,95 м до точки 309
309, 310	далее поворачивает на юго-запад и проходит 12,28 м до точки 310
310, 311	далее поворачивает на юго-восток и проходит 5,41 м до точки 311
311, 312	далее поворачивает на юго-запад и проходит 4,57 м до точки 312
312, 313	далее поворачивает на северо-запад и проходит 3,13 м до точки 313
313, 314	далее поворачивает на юго-запад и проходит 5,25 м до точки 314
314, 315	далее поворачивает на юго-восток и проходит 3,14 м до точки 315
315, 316	далее поворачивает на юго-запад и проходит 7,36 м до точки 316
316, 317	далее поворачивает на юго-восток и проходит 9,91 м до точки 317
317, 318	далее поворачивает на северо-восток и проходит 21,23 м до точки 318
318, 319	далее поворачивает на юго-восток и проходит 5,58 м до точки 319
319, 320	далее поворачивает на юго-запад и проходит 16,21 м до точки 320
320, 321	далее поворачивает на запад и проходит 31,47 м до точки 321
321, 322	далее поворачивает на северо-запад и проходит 34,01 м до точки 322
322, 308	далее поворачивает на северо-восток и проходит 55,49 м в исходную точку 308. Контур замкнулся
Внутренний контур	
323, 324	от начальной точки 323 на юго-запад проходит 13,05 м до точки 324

Участок между точками	Описание границ ЕОЗ.19
Внутренний контур	
324, 325	далее поворачивает на юго-восток и проходит 31,45 м до точки 325
325, 326	далее поворачивает на северо-восток и проходит 13,04 м до точки 326
326, 323	далее поворачивает на северо-запад и проходит 31,46 м в исходную точку 323. Контур замкнулся

Таблица 57

Обозначение характерных точек	Координаты, м		Метод определения координат характерной точки	Средняя квадратичная погрешность положения характерной точки (Mt), м	Описание обозначения точки на местности (при наличии)
	X	Y			
Внешний контур					
308	656672.07	1359916.16	картометрический	1	
309	656633.61	1359926.96		1	
310	656630.23	1359915.15		1	
311	656625.02	1359916.62		1	
312	656623.78	1359912.22		1	
313	656626.79	1359911.37		1	
314	656625.38	1359906.31		1	
315	656622.36	1359907.16		1	
316	656620.37	1359900.07		1	
317	656610.83	1359902.76		1	
318	656616.56	1359923.20		1	
319	656611.19	1359924.71		1	
320	656606.82	1359909.10		1	
321	656605.86	1359877.64		1	
322	656639.29	1359871.39		1	

Обозначение характерных точек	Координаты, м		Метод определения координат характерной точки	Средняя квадратичная погрешность положения характерной точки (Mt), м	Описание обозначения точки на местности (при наличии)
	X	Y			
Внешний контур					
308	656672.07	1359916.16	картометрический	1	
Внутренний контур					
323	656641.65	1359895.09		1	
324	656639.18	1359882.28		1	
325	656608.27	1359888.09		1	
326	656610.73	1359900.90		1	
323	656641.65	1359895.09		1	

1.39. Границы территории единой охранной зоны объектов культурного наследия (участок 20)

В границы территории единой охранной зоны объектов культурного наследия (участок 20) (индекс зоны – ЕОЗ.20) входят: часть территории квартала, ограниченного улицами Октябрьской революции, Сочинской, проспектом Салавата Юлаева; территория, примыкающая к утвержденной территории объектов культурного наследия «Дом Юдаевых», «Заводоуправление Гутмана» с северо-западной, северо-восточной сторон. Границы территории ЕОЗ.20 представляют собой замкнутый контур.

1.40. Описание местоположения границ территории ЕОЗ.20

Таблица 58

№ п/п	Характеристика ЕОЗ.20	Описание характеристики
1	Местоположение ЕОЗ.20	Республика Башкортостан, г. Уфа, ул. Октябрьской революции
2	Площадь ЕОЗ.20 +/- величина погрешности определения площади (Р +/- дельта Р)	2401,65 кв. м
3	Иные характеристики ЕОЗ.20	территория, в пределах которой в целях обеспечения сохранности объектов в их историческом ландшафтном окружении устанавливается особый режим использования земель и земельных участков, ограничивающий хозяйственную деятельность и запрещающий строительство, за исключением применения специальных мер, направленных на сохранение и регенерацию историко-градостроительной или природной среды объектов

Участок между точками	Описание границ ЕОЗ.20
327, 328	от начальной точки 327 на юго-восток проходит 22,24 м до точки 328
328, 329	далее поворачивает на северо-восток и проходит 25,25 м до точки 329
329, 330	далее поворачивает на юго-восток и проходит 6,82 м до точки 330
330, 331	далее поворачивает на юго-запад и проходит 42,91 м до точки 331
331, 332	далее поворачивает на юго-восток и проходит 33,7 м до точки 332
332, 333	далее поворачивает на северо-восток и проходит 25,64 м до точки 333
333, 334	далее поворачивает на юго-восток и проходит 4,27 м до точки 334
334, 335	далее поворачивает на северо-восток и проходит 17,42 м до точки 335
335, 336	далее поворачивает на юго-восток и проходит 11,66 м до точки 336
336, 337	далее поворачивает на юго-запад и проходит 56,62 м до точки 337
337, 338	далее поворачивает на северо-запад и проходит 56,03 м до точки 338
338, 339	далее поворачивает на северо-восток и проходит 14,35 м до точки 339
339, 340	далее поворачивает на север и проходит 11,04 м до точки 340
340, 327	далее поворачивает на северо-восток и проходит 26,11 м в исходную точку 327. Контур замкнулся

Таблица 60

Обозначение характерных точек	Координаты, м		Метод определения координат характерной точки	Средняя квадратичная погрешность положения характерной точки (Mt), м	Описание обозначения точки на местности (при наличии)
	X	Y			
327	656451.77	1359950.06	картометрический	1	
328	656430.27	1359955.74		1	
329	656436.73	1359980.15		1	
330	656430.30	1359982.42		1	
331	656419.41	1359940.91		1	
332	656386.79	1359949.38		1	
333	656393.54	1359974.12		1	
334	656389.41	1359975.19		1	
335	656394.08	1359991.97		1	
336	656382.81	1359994.97		1	
337	656366.19	1359940.84		1	
338	656419.84	1359924.69		1	
339	656434.14	1359925.9		1	
340	656445.13	1359924.81		1	
327	656451.77	1359950.06		1	

2. Границы территории зоны регулирования застройки и хозяйственной деятельности

2.1. Границы территории зоны регулирования застройки и хозяйственной деятельности – 1 (участок 1)

В границы территории единой зоны регулирования застройки и хозяйственной деятельности – 1 (участок 1) (индекс зоны – ЕР.1.1) входят: часть территории улиц Октябрьской революции, Советской, Цюрупы, Новомостовой, Воровского, часть территории кварталов, ограниченных улицами Цюрупы, Коммунистической, Воровского, Пушкина; территория, примыкающая к утвержденным территориям объектов культурного наследия «Доходный дом В.Е. Поносова»; «Дом Н.К. Блохина»; «Дом А.К. Блохина»; «Наркомат местной промышленности»; «Волжско-Камский коммерческий банк»; «Городское Чижевское здание»; «Дом жилой работников искусства»; «Училище землемерное»; «Бывший особняк лесопромышленника Чижова»; «Памятник А.Д. Цюрупе»; «Дом Софроновой-Янчевской В.А.»; «Полиция главная»; «Дом Петунина В.А.»; «Дом Петровских»; «Дом Чижевой»; «Дом Косицкой»; «Дом Чижовых (восточный)»; «Усадьба Зубовых» в составе двух объектов: «Западный дом» и «Восточный дом»; «Усадьба Чувильдиных» в составе двух объектов: «Восточный дом Чувильдиных» и «Западный дом Чувильдиных»; «Усадьба Безрукова Д.А.» в составе двух объектов: «Западный дом Безрукова Д.А.» и «Восточный дом Безрукова Д.А.»; «Западный дом усадьбы Ольшевских»; «Восточный дом усадьбы Ольшевских»; «Дом Андреева-Сугрובה»; «Западный дом усадьбы Лапиной Ю.В.»; «Восточный дом усадьбы Лапиной Ю.В.»; «Западный дом Ушковой Е.К.»; «Восточный дом Ушковой Е.К.»; «Дом Вереньковых»; «Здание приюта Уфимского попечительства о бедных»; «Здание лечебницы Уфимского попечительства о бедных»; «Восточный дом второй усадьбы попечительства о бедных»; «Особняк Сырцовых»; «Дом причта Спасской церкви»; «Дом П.А. Иванова»; «Церковь Спасская»; «Дом Комаровых»; «Дом Мичуриных»; «Дом Хасабовых»; «Дом Андреевых»; «Дом»; «Дом Королевых»; «Особняк Шамовых со старообрядческой моленной»; «Кирпичный дом усадьбы Шамовых»; «Дом Воложаниных»; «Особняк Аверьяновых»; «Дом Морозовой М.А.»; «Усадьба Шамовых с оградой и воротами»; «Дом Тюниных»; «Кузнецовское (II-е городское приходское) училище»; «Дом Тюниных (восточный)»; «Дом Демидовых»; «Западный дом усадьбы Борисовых»; «Восточный дом усадьбы Борисовых»; «Западный дом усадьбы Сперанских»; «Восточный дом

усадыбы Сперанских», «Дом Чубуковых». Границы территории ЕР.1.1 представляют собой замкнутый контур.

2.2. Описание местоположения границ территории ЕР.1.1

Таблица 61

№ п/п	Характеристика ЕР.1.1	Описание характеристики
1	Местоположение ЕР.1.1	Республика Башкортостан, г. Уфа, ул. Октябрьской революции
2	Площадь ЕР.1.1 +/- величина погрешности определения площади (Р +/- дельта Р)	55638,02 кв. м
3	Иные характеристики ЕР.1.1	территория, в пределах которой устанавливается режим использования земель и земельных участков, ограничивающий строительство и хозяйственную деятельность, определяются требования к реконструкции существующих зданий и сооружений

Таблица 62

Участок между точками	Описание границ ЕР.1.1
Внешний контур	
341, 342	от начальной точки 341 на юго-восток проходит 0,97 м до точки 342
342, 343	далее на юго-восток проходит 47,03 м до точки 343
343, 344	далее на юго-восток проходит 43,72 м до точки 344
344, 345	далее на юго-восток проходит 59,27 м до точки 345
345, 346	далее на юго-восток проходит 45,26 м до точки 346
346, 347	далее на юго-восток проходит 57,96 м до точки 347

Участок между точками	Описание границ ЕР.1.1
Внешний контур	
347, 348	далее на юго-восток проходит 62,12 м до точки 348
348, 349	далее поворачивает на северо-восток и проходит 63,92 м до точки 349
349, 350	далее поворачивает на юго-восток и проходит 41,97 м до точки 350
350, 351	далее на юго-восток проходит 52,5 м до точки 351
351, 352	далее на юго-восток проходит 2,95 м до точки 352
352, 353	далее на юго-восток проходит 105,76 м до точки 353
353, 354	далее поворачивает на юго-запад и проходит 6,59 м до точки 354
354, 355	далее поворачивает на юго-восток и проходит 8,99 м до точки 355
355, 356	далее поворачивает на северо-восток и проходит 10,52 м до точки 356
356, 357	далее поворачивает на юго-восток и проходит 16,42 м до точки 357
357, 358	далее поворачивает на юго-запад и проходит 1,57 м до точки 358
358, 359	далее поворачивает на юго-восток и проходит 3,28 м до точки 359
359, 360	далее поворачивает на юго-запад и проходит 1,66 м до точки 360
360, 361	далее поворачивает на юго-восток и проходит 41,81 м до точки 361
361, 362	далее поворачивает на юго-запад и проходит 1,65 м до точки 362
362, 363	далее поворачивает на юго-восток и проходит 6,68 м до точки 363
363, 364	далее поворачивает на северо-восток и проходит 1,69 м до точки 364
364, 365	далее поворачивает на юго-восток и проходит 3,13 м до точки 365

Участок между точками	Описание границ ЕР.1.1
Внешний контур	
365, 366	далее поворачивает на северо-восток и проходит 2,92 м до точки 366
366, 367	далее поворачивает на юго-восток и проходит 16,62 м до точки 367
367, 368	далее на юго-восток проходит 16,3 м до точки 368
368, 369	далее на юго-восток проходит 68,65 м до точки 369
369, 370	далее на юго-восток проходит 23,64 м до точки 370
370, 371	далее на юго-восток проходит 109,38 м до точки 371
371, 372	далее поворачивает на запад и проходит 18,37 м до точки 372
372, 373	далее поворачивает на юго-запад и проходит 9,89 м до точки 373
373, 59	далее поворачивает на северо-запад и проходит 4,85 м до точки 59
59, 58	далее поворачивает на юго-запад и проходит 113,75 м до точки 58
58, 57	далее поворачивает на северо-запад и проходит 7,56 м до точки 57
57, 56	далее на северо-запад проходит 49,92 м до точки 56
56, 47	далее на северо-запад проходит 14,82 м до точки 47
47, 46	далее на северо-запад проходит 150,05 м до точки 46
46, 55	далее поворачивает на юго-запад и проходит 8,47 м до точки 55
55, 374	далее на юго-запад проходит 28,73 м до точки 374
374, 375	далее поворачивает на юго-восток и проходит 25,8 м до точки 375
375, 376	далее на юго-восток проходит 22,0 м до точки 376
376, 377	далее на юго-восток проходит 26,28 м до точки 377
377, 378	далее на юго-восток проходит 16,34 м до точки 378
378, 379	далее на юго-восток проходит 6,99 м до точки 379
379, 380	далее поворачивает на юго-запад и проходит 1,15 м до точки 380
380, 381	далее поворачивает на юго-восток и проходит 2,62 м до точки 381
381, 382	далее поворачивает на северо-восток и проходит 1,16 м до точки 382
382, 383	далее поворачивает на юго-восток и проходит 4,45 м до точки 383

Участок между точками	Описание границ ЕР.1.1
Внешний контур	
383, 384	далее на юго-восток проходит 25,83 м до точки 384
384, 385	далее на юго-восток проходит 20,02 м до точки 385
385, 386	далее на юго-восток проходит 14,42 м до точки 386
386, 387	далее на юго-восток проходит 22,19 м до точки 387
387, 74	далее на юго-восток проходит 23,23 м до точки 74
74, 73	далее на юго-восток проходит 3,91 м до точки 73
73, 388	далее на юго-восток проходит 15,5 м до точки 388
388, 67	далее на юго-восток проходит 23,5 м до точки 67
67, 66	далее на юго-восток проходит 5,85 м до точки 66
66, 389	далее на юго-восток проходит 12,4 м до точки 389
389, 390	далее на юго-восток проходит 18,47 м до точки 390
390, 391	далее на юго-восток проходит 4,58 м до точки 391
391, 63	далее на юго-восток проходит 10,18 м до точки 63
63, 62	далее на юго-восток проходит 3,96 м до точки 62
62, 392	далее на юго-восток проходит 13,02 м до точки 392
392, 393	далее на юго-восток проходит 21,46 м до точки 393
393, 394	далее на юго-восток проходит 25,55 м до точки 394
394, 395	далее на юго-восток проходит 31,92 м до точки 395
395, 396	далее на юго-восток проходит 24,17 м до точки 396
396, 397	далее на юго-восток проходит 8,0 м до точки 397
397, 398	далее на юго-восток проходит 13,43 м до точки 398
398, 114	далее на юго-восток проходит 8,06 м до точки 114
114, 113	далее на юго-восток проходит 16,47 м до точки 113
113, 399	далее на юго-восток проходит 17,73 м до точки 399
399, 400	далее на юго-восток проходит 40,67 м до точки 400
400, 401	далее на юго-восток проходит 42,19 м до точки 401
401, 402	далее на юго-восток проходит 7,11 м до точки 402
402, 403	далее на юго-восток проходит 26,67 м до точки 403
403, 404	далее на юго-восток проходит 44,17 м до точки 404
404, 405	далее на юго-восток проходит 33,66 м до точки 405
405, 406	далее на юго-восток проходит 22,05 м до точки 406
406, 407	далее на юго-восток проходит 34,12 м до точки 407
407, 408	далее на юго-восток проходит 7,23 м до точки 408

Участок между точками	Описание границ ЕР.1.1
Внешний контур	
408, 409	далее на юго-восток проходит 22,85 м до точки 409
409, 410	далее поворачивает на северо-восток и проходит 47,41 м до точки 410
410, 116	далее на северо-восток проходит 18,77 м до точки 116
116, 411	далее поворачивает на юго-восток и проходит 14,31 м до точки 411
411, 412	далее поворачивает на юго-запад и проходит 63,39 м до точки 412
412, 413	далее поворачивает на юго-запад и проходит 37,09 м до точки 413
413, 414	далее поворачивает на юго-запад и проходит 25,7 м до точки 414
414, 266	далее поворачивает на северо-запад и проходит 29,27 м до точки 266
266, 265	далее поворачивает на северо-восток и проходит 30,68 м до точки 265
265, 264	далее на северо-запад проходит 39,73 м до точки 264
264, 249	далее на северо-запад проходит 19,74 м до точки 249
249, 248	далее поворачивает на северо-запад и проходит 2,79 м до точки 248
248, 268	далее на юго-запад проходит 27,36 м до точки 268
268, 415	далее поворачивает на юго-запад и проходит 10,97 м до точки 415
415, 416	далее поворачивает на северо-запад и проходит 160,31 м до точки 416
416, 417	далее поворачивает на юго-запад и проходит 15,63 м до точки 418
417, 418	далее поворачивает на северо-запад и проходит 7,97 м до точки 418
418, 419	далее на северо-запад проходит 17,31 м до точки 419
419, 420	далее на северо-запад проходит 68,02 м до точки 420
420, 421	далее поворачивает на северо-восток и проходит 9,42 м до точки 421

Участок между точками	Описание границ ЕР.1.1
Внешний контур	
421, 422	далее поворачивает на северо-запад и проходит 13,61 м до точки 422
422, 423	далее поворачивает на северо-восток и проходит 13,76 м до точки 423
423, 424	далее поворачивает на северо-запад и проходит 81,53 м до точки 424
424, 425	далее поворачивает на северо-запад и проходит 26,43 м до точки 425
425, 426	далее поворачивает на северо-восток и проходит 39,88 м до точки 426
426, 427	далее поворачивает на северо-запад и проходит 33,42 м до точки 427
427, 428	далее на северо-запад проходит 14,75 м до точки 428
428, 429	далее на северо-запад проходит 16,87 м до точки 429
429, 430	далее на северо-запад проходит 55,55 м до точки 430
430, 93	далее на северо-запад проходит 12,21 м до точки 93
93, 92	далее на северо-запад проходит 24,85 м до точки 92
92, 431	далее на северо-запад проходит 17,98 м до точки 431
431, 432	далее на северо-запад проходит 44,45 м до точки 432
432, 433	далее на северо-запад проходит 30,64 м до точки 433
433, 434	далее на северо-запад проходит 25,23 м до точки 434
434, 435	далее на северо-запад проходит 18,13 м до точки 435
435, 436	далее на северо-запад проходит 21,66 м до точки 436
436, 437	далее на северо-запад проходит 20,01 м до точки 437
437, 438	далее на северо-запад проходит 22,88 м до точки 438
438, 439	далее на северо-запад проходит 25,74 м до точки 439
439, 440	далее на северо-запад проходит 91,95 м до точки 440
440, 441	далее поворачивает на юго-запад и проходит 44,37 м до точки 441
441, 584	далее на юго-запад проходит 86,84 м до точки 584
584, 585	далее поворачивает на северо-запад и проходит 27,39 м до точки 585
585, 32	далее поворачивает на северо-восток и проходит 104,83 м до точки 32

Участок между точками	Описание границ ЕР.1.1
Внешний контур	
32, 31	далее поворачивает на северо-восток и проходит 39,04 м до точки 31
31, 30	далее поворачивает на северо-запад и проходит 12,16 м до точки 30
30, 27	далее на северо-запад проходит 10,93 м до точки 27
27, 26	далее на северо-запад проходит 3,24 м до точки 26
26, 442	далее на северо-запад проходит 2,67 м до точки 442
442, 443	далее на северо-запад проходит 42,96 м до точки 443
443, 444	далее на северо-запад проходит 44,66 м до точки 444
444, 21	далее на северо-запад проходит 28,65 м до точки 21
21, 20	далее на северо-запад проходит 60,21 м до точки 20
20, 25	далее поворачивает на юго-запад и проходит 47,93 м до точки 25
25, 445	далее поворачивает на северо-запад и проходит 23,98 м до точки 445
445, 446	далее на северо-запад проходит 18,24 м до точки 446
446, 447	далее поворачивает на северо-восток и проходит 49,15 м до точки 447
447, 448	далее поворачивает на северо-запад и проходит 43,27 м до точки 448
448, 449	далее на северо-запад проходит 27,4 м до точки 449
449, 341	далее поворачивает на северо-восток и проходит 24,74 м в исходную точку 341. Внешний контур замкнулся
Внутренний контур	
450, 451	от начальной точки 450 на юго-запад проходит 38,61 м до точки 451
451, 452	далее поворачивает на юго-восток и проходит 44,95 м до точки 452
452, 453	далее на юго-восток проходит 23,24 м до точки 453
453, 454	далее на юго-восток проходит 32,82 м до точки 454
454, 455	далее на юго-восток проходит 32,58 м до точки 455
455, 456	далее поворачивает на северо-восток и проходит 37,42 м до точки 456
456, 457	далее на северо-восток проходит 6,77 м до точки 457

Участок между точками	Описание границ ЕР.1.1
Внутренний контур	
457, 43	далее поворачивает на северо-запад и проходит 18,88 м до точки 43
43, 42	далее на северо-запад проходит 61,69 м до точки 42
42, 458	далее на северо-запад проходит 17,55 м до точки 458
458, 459	далее поворачивает на северо-восток и проходит 3,05 м до точки 459
459, 460	далее поворачивает на северо-запад и проходит 30,29 м до точки 460
460, 461	далее поворачивает на юго-запад и проходит 10,23 м до точки 461
461, 450	далее поворачивает на северо-запад и проходит 12,17 м в исходную точку 450. Внутренний контур замкнулся
462, 463	от начальной точки 462 на юго-запад проходит 27,4 м до точки 463
463, 151	далее поворачивает на юго-восток и проходит 20,19 м до точки 151
151, 150	далее на юго-восток проходит 47,47 м до точки 150
150, 149	далее поворачивает на северо-восток и проходит 27,34 м до точки 149
149, 148	далее поворачивает на северо-запад и проходит 4,48 м до точки 148
148, 137	далее на северо-запад проходит 15,01 м до точки 137
137, 136	далее на северо-запад проходит 14,61 м до точки 136
136, 129	далее на северо-запад проходит 9,13 м до точки 129
129, 128	далее на северо-запад проходит 4,88 м до точки 128
128, 462	далее на северо-запад проходит 17,59 м в исходную точку 462. Внутренний контур замкнулся
Внутренний контур	
464, 465	от начальной точки 464 на юго-запад проходит 23,68 м до точки 465
465, 466	далее поворачивает на юго-восток и проходит 13,75 м до точки 466
466, 467	далее поворачивает на юго-запад и проходит 9,51 м до точки 467

Участок между точками	Описание границ ЕР.1.1
Внутренний контур	
467, 205	далее поворачивает на юго-восток и проходит 8,02 м до точки 205
205, 204	далее поворачивает на юго-запад и проходит 8,81 м до точки 204
204, 203	далее поворачивает на юго-восток и проходит 72,06 м до точки 203
203, 202	далее поворачивает на северо-восток и проходит 8,72 м до точки 202
202, 201	далее на северо-восток проходит 9,17 м до точки 201
201, 200	далее поворачивает на юго-восток и проходит 7,79 м до точки 200
200, 199	далее на юго-восток проходит 5,78 м до точки 199
199, 198	далее на юго-восток проходит 8,0 м до точки 198
198, 197	далее поворачивает на северо-восток и проходит 0,77 м до точки 197
197, 196	далее поворачивает на юго-восток и проходит 32,17 м до точки 196
196, 195	далее поворачивает на северо-восток и проходит 24,46 м до точки 195
195, 194	далее поворачивает на северо-запад и проходит 7,82 м до точки 194
194, 185	далее на северо-запад проходит 18,07 м до точки 185
185, 184	далее на северо-запад проходит 22,01 м до точки 184
184, 171	далее на северо-запад проходит 20,98 м до точки 171
171, 170	далее на северо-запад проходит 18,74 м до точки 170
170, 153	далее на северо-запад проходит 17,04 м до точки 153
153, 152	далее на северо-запад проходит 21,39 м до точки 152
152, 464	далее на северо-запад проходит 21,98 м в исходную точку 464. Внутренний контур замкнулся
Внутренний контур	
215, 247	от начальной точки 215 на юго-запад проходит 24,35 м до точки 247
247, 246	далее поворачивает на юг и проходит 4,75 м до точки 246

Участок между точками	Описание границ ЕР.1.1
Внутренний контур	
246, 245	далее поворачивает на юго-восток и проходит 103,1 м до точки 245
245, 244	далее поворачивает на северо-восток и проходит 17,06 м до точки 244
244, 468	далее на северо-восток проходит 8,78 м до точки 468
468, 469	далее поворачивает на северо-запад и проходит 2,73 м до точки 469
469, 470	далее поворачивает на северо-восток и проходит 2,59 м до точки 470
470, 234	далее поворачивает на северо-запад и проходит 21,43 м до точки 234
234, 233	далее на северо-запад проходит 3,64 м до точки 233
233, 471	далее на северо-запад проходит 18,75 м до точки 471
471, 472	далее на северо-запад проходит 16,84 м до точки 472
472, 228	далее на северо-запад проходит 15,99 м до точки 228
228, 227	далее на северо-запад проходит 1,81 м до точки 227
227, 216	далее на северо-запад проходит 20,89 м до точки 216
216, 215	далее на северо-запад проходит 4,58 м в исходную точку 215. Внутренний контур замкнулся

Таблица 63

Обозначение характерных точек	Координаты, м		Метод определения координат характерной точки	Средняя квадратичная погрешность положения характерной точки (Mt), м	Описание обозначения точки на местности (при наличии)
	X	Y			
Внешний контур					
341	657597.52	1358949.27	картометри- ческий	1	
342	657597.24	1358950.20		1	
343	657583.90	1358995.30		1	
344	657571.48	1359037.22		1	
345	657554.64	1359094.05		1	
346	657542.69	1359137.70		1	
347	657526.21	1359193.27		1	
348	657508.55	1359252.83		1	
349	657561.95	1359287.96		1	
350	657528.58	1359313.42		1	
351	657494.07	1359352.98		1	
352	657493.00	1359355.73		1	
353	657423.29	1359435.27		1	
354	657418.29	1359430.98		1	
355	657412.32	1359437.70		1	
356	657420.41	1359444.43		1	

Обозначение характерных точек	Координаты, м		Метод определения координат характерной точки	Средняя квадратичная погрешность положения характерной точки (Mt), м	Описание обозначения точки на местности (при наличии)
	X	Y			
Внешний контур					
357	657409.72	1359456.90	картометри- ческий	1	
358	657408.52	1359455.89		1	
359	657406.40	1359458.39		1	
360	657405.15	1359457.30		1	
361	657377.82	1359488.94		1	
362	657376.61	1359487.82		1	
363	657372.23	1359492.87		1	
364	657373.50	1359493.98		1	
365	657371.44	1359496.33		1	
366	657373.61	1359498.28		1	
367	657362.70	1359510.82		1	
368	657351.34	1359522.51		1	
369	657306.62	1359574.60		1	
370	657290.27	1359591.67		1	
371	657212.97	1359669.06		1	
372	657199.76	1359681.83		1	
373	657198.99	1359671.97		1	
59	657195.92	1359668.21		1	

Обозначение характерных точек	Координаты, м		Метод определения координат характерной точки	Средняя квадратичная погрешность положения характерной точки (Mt), м	Описание обозначения точки на местности (при наличии)
	X	Y			
Внешний контур					
58	657275.94	1359587.36	картометри- ческий	1	
57	657270.45	1359582.16		1	
56	657304.34	1359545.50		1	
47	657314.15	1359534.39		1	
46	657411.74	1359420.41		1	
55	657405.35	1359414.85		1	
374	657383.45	1359396.25		1	
375	657366.43	1359415.64		1	
376	657351.92	1359432.18		1	
377	657334.59	1359451.93		1	
378	657323.68	1359464.10		1	
379	657319.06	1359469.35		1	
380	657318.20	1359468.59		1	
381	657316.48	1359470.56		1	
382	657317.35	1359471.32		1	
383	657314.41	1359474.66		1	
384	657297.51	1359494.19		1	
385	657284.31	1359509.24	1		

Обозначение характерных точек	Координаты, м		Метод определения координат характерной точки	Средняя квадратичная погрешность положения характерной точки (Mt), м	Описание обозначения точки на местности (при наличии)
	X	Y			
Внешний контур					
386	657274.80	1359520.08	картометри- ческий	1	
387	657260.17	1359536.76		1	
74	657244.84	1359554.22		1	
73	657242.29	1359557.19		1	
388	657232.05	1359568.82		1	
67	657216.54	1359586.48		1	
66	657212.69	1359590.89		1	
389	657204.40	1359600.11		1	
390	657192.18	1359613.96		1	
391	657189.14	1359617.39		1	
63	657182.58	1359625.17		1	
62	657180.03	1359628.20		1	
392	657170.73	1359637.31		1	
393	657154.91	1359651.81		1	
394	657134.85	1359667.64		1	
395	657108.07	1359685.01		1	
396	657087.86	1359698.26		1	
397	657081.19	1359702.67	1		

Обозначение характерных точек	Координаты, м		Метод определения координат характерной точки	Средняя квадратичная погрешность положения характерной точки (Mt), м	Описание обозначения точки на местности (при наличии)
	X	Y			
Внешний контур					
398	657069.96	1359710.04	картометри- ческий	1	
114	657063.42	1359714.75		1	
113	657050.04	1359724.36		1	
399	657035.22	1359734.09		1	
400	657001.23	1359756.43		1	
401	656965.96	1359779.59		1	
402	656960.02	1359783.50		1	
403	656937.73	1359798.14		1	
404	656900.81	1359822.39		1	
405	656872.68	1359840.88		1	
406	656853.70	1359852.10		1	
407	656825.18	1359870.83		1	
408	656819.77	1359875.63		1	
409	656800.67	1359888.18		1	
410	656827.13	1359927.52		1	
116	656837.62	1359943.08		1	
411	656825.99	1359951.41		1	
412	656788.91	1359900.00	1		

Обозначение характерных точек	Координаты, м		Метод определения координат характерной точки	Средняя квадратичная погрешность положения характерной точки (Mt), м	Описание обозначения точки на местности (при наличии)
	X	Y			
Внешний контур					
413	656762.08	1359874.39	картометри- ческий	1	
414	656746.98	1359853.59		1	
266	656772.84	1359839.88		1	
265	656791.45	1359864.27		1	
264	656824.66	1359842.46		1	
249	656841.16	1359831.62		1	
248	656843.47	1359830.06		1	
268	656827.89	1359807.57		1	
415	656821.82	1359798.43		1	
416	656955.69	1359710.24		1	
417	656946.80	1359697.38		1	
418	656953.38	1359692.88		1	
419	656964.65	1359679.74		1	
420	657021.04	1359641.70		1	
421	657026.30	1359649.51		1	
422	657037.66	1359642.01		1	
423	657045.58	1359653.26		1	
424	657113.18	1359607.69	1		

Обозначение характерных точек	Координаты, м		Метод определения координат характерной точки	Средняя квадратичная погрешность положения характерной точки (Mt), м	Описание обозначения точки на местности (при наличии)
	X	Y			
Внешний контур					
425	657130.77	1359587.96	картометри- ческий	1	
426	657150.33	1359622.71		1	
427	657173.58	1359598.71		1	
428	657183.62	1359587.90		1	
429	657194.62	1359575.11		1	
430	657231.12	1359533.24		1	
93	657239.13	1359524.03		1	
92	657255.42	1359505.26		1	
431	657267.20	1359491.68		1	
432	657296.64	1359458.38		1	
433	657316.89	1359435.38		1	
434	657333.56	1359416.44		1	
435	657345.54	1359402.83		1	
436	657360.41	1359387.08		1	
437	657373.12	1359371.62		1	
438	657388.17	1359354.39		1	
439	657405.17	1359335.06		1	
440	657465.84	1359265.96		1	

Обозначение характерных точек	Координаты, м		Метод определения координат характерной точки	Средняя квадратичная погрешность положения характерной точки (Mt), м	Описание обозначения точки на местности (при наличии)
	X	Y			
Внешний контур					
441	657422.82	1359255.11	картометри- ческий	1	
584	657338.63	1359233.81		1	
585	657345.16	1359207.21		1	
32	657445.89	1359236.24		1	
31	657483.74	1359245.79		1	
30	657487.17	1359234.12		1	
27	657490.25	1359223.63		1	
26	657491.16	1359220.52		1	
442	657493.71	1359221.30		1	
443	657505.65	1359180.03		1	
444	657518.06	1359137.13		1	
21	657526.02	1359109.61		1	
20	657542.58	1359051.72		1	
25	657496.19	1359039.68		1	
445	657502.11	1359016.44		1	
446	657506.61	1358998.76		1	
447	657554.12	1359011.37		1	
448	657566.02	1358969.77		1	

Обозначение характерных точек	Координаты, м		Метод определения координат характерной точки	Средняя квадратичная погрешность положения характерной точки (Mt), м	Описание обозначения точки на местности (при наличии)
	X	Y			
Внешний контур					
449	657573.48	1358943.41	картометри- ческий	1	
341	657597.52	1358949.27		1	
Внутренний контур					
450	657513.89	1359304.46	картометри- ческий	1	
451	657480.91	1359284.38		1	
452	657451.26	1359318.17		1	
453	657435.93	1359335.64		1	
454	657414.48	1359360.48		1	
455	657393.19	1359385.14		1	
456	657421.31	1359409.83		1	
457	657426.17	1359414.54		1	
43	657438.68	1359400.40		1	
42	657479.67	1359354.30		1	
458	657491.42	1359341.27		1	
459	657493.71	1359343.29		1	
460	657513.52	1359320.38		1	
461	657505.86	1359313.60		1	
450	657513.89	1359304.46		1	

Обозначение характерных точек	Координаты, м		Метод определения координат характерной точки	Средняя квадратичная погрешность положения характерной точки (Mt), м	Описание обозначения точки на местности (при наличии)
	X	Y			
Внутренний контур					
462	657131.16	1359640.13	картометри- ческий	1	
463	657117.93	1359616.13		1	
151	657101.05	1359627.21		1	
150	657061.84	1359653.96		1	
149	657076.76	1359676.87		1	
148	657080.50	1359674.41		1	
137	657093.05	1359666.17		1	
136	657105.26	1359658.14		1	
129	657112.83	1359653.04		1	
128	657116.41	1359649.72		1	
462	657131.16	1359640.13		1	
Внутренний контур					
464	657068.98	1359681.97		1	
465	657055.67	1359662.39		1	
466	657044.14	1359669.88		1	
467	657038.99	1359661.88		1	
205	657032.26	1359666.25		1	
204	657027.45	1359658.87		1	

Обозначение характерных точек	Координаты, м		Метод определения координат характерной точки	Средняя квадратичная погрешность положения характерной точки (Mt), м	Описание обозначения точки на местности (при наличии)
	X	Y			
Внутренний контур					
203	656967.25	1359698.47	картометри- ческий	1	
202	656972.00	1359705.78		1	
201	656976.99	1359713.47		1	
200	656970.46	1359717.72		1	
199	656965.22	1359720.17		1	
198	656958.52	1359724.55		1	
197	656958.94	1359725.19		1	
196	656931.96	1359742.71		1	
195	656945.25	1359763.24		1	
194	656951.79	1359758.95		1	
185	656966.89	1359749.03		1	
184	656985.29	1359736.95		1	
171	657002.83	1359725.43		1	
170	657018.49	1359715.14		1	
153	657032.73	1359705.78		1	
152	657050.61	1359694.04		1	
464	657068.98	1359681.97	1		

Обозначение характерных точек	Координаты, м		Метод определения координат характерной точки	Средняя квадратичная погрешность положения характерной точки (Mt), м	Описание обозначения точки на местности (при наличии)
	X	Y			
Внутренний контур					
215	656938.86	1359767.45		1	
247	656925.44	1359747.13		1	
246	656920.81	1359746.06		1	
245	656834.26	1359802.08		1	
244	656843.54	1359816.39		1	
468	656848.32	1359823.75		1	
469	656850.63	1359822.30		1	
470	656852.02	1359824.49		1	
234	656869.93	1359812.72		1	
233	656872.86	1359810.56		1	
471	656888.51	1359800.24		1	
472	656902.57	1359790.97		1	
228	656915.92	1359782.17		1	
227	656917.57	1359781.43		1	
216	656935.03	1359769.96		1	
215	656938.86	1359767.45		1	

2.3. Границы территории зоны регулирования застройки и хозяйственной деятельности – 1 (участок 2)

В границы территории единой зоны регулирования застройки и хозяйственной деятельности – 1 (участок 2) (индекс зоны – ЕР.1.2) входят: часть территории квартала, ограниченного улицами Цюрупы, Коммунистической, Воровского, Октябрьской революции; территория, примыкающая к утвержденной территории объектов культурного наследия «Церковь Спасская», «Дом», «Особняк Шамовых со старообрядческой моленной» с юго-западной, юго-восточной сторон. Границы территории ЕР.1.2 представляют собой замкнутый контур.

2.4. Описание местоположения границ территории ЕР.1.2

Таблица 64

№ п/п	Характеристика ЕР.1.2	Описание характеристики
1	Местоположение ЕР.1.2	Республика Башкортостан, г. Уфа, ул. Октябрьской революции
2	Площадь ЕР.1.2 +/- величина погрешности определения площади (Р +/- дельта Р)	4536,99 кв. м
3	Иные характеристики ЕР.1.2	территория, в пределах которой устанавливается режим использования земель и земельных участков, ограничивающий строительство и хозяйственную деятельность, определяются требования к реконструкции существующих зданий и сооружений

Таблица 65

Участок между точками	Описание границ ЕР.1.2
473, 372	от начальной точки 473 на северо-запад проходит 3,3 м до точки 372
372, 474	далее поворачивает на северо-восток и проходит 18,04 м до точки 474
474, 475	далее поворачивает на юго-восток и проходит 30,54 м до точки 475
475, 476	далее поворачивает на северо-восток и проходит 36,53 м до точки 476
476, 477	далее поворачивает на юго-восток и проходит 28,8 м до точки 477
477, 478	далее поворачивает на юго-запад и проходит 7,84 м до точки 478
478, 479	далее на юго-запад проходит 25,44 м до точки 479
479, 480	далее поворачивает на юго-восток и проходит 34,13 м до точки 480
480, 481	далее на юго-восток проходит 25,1 м до точки 481
481, 482	далее на юго-восток проходит 16,58 м до точки 482
482, 483	далее на юго-восток проходит 37,7 м до точки 483
483, 484	далее на юго-восток проходит 13,47 м до точки 484
484, 485	далее поворачивает на юго-восток и проходит 10,45 м до точки 485
485, 486	далее поворачивает на юго-восток и проходит 11,79 м до точки 486
486, 487	далее поворачивает на юго-запад и проходит 16,54 м до точки 487
487, 488	далее на юго-запад проходит 10,55 м до точки 488
488, 489	далее поворачивает на северо-запад и проходит 12,59 м до точки 489
489, 490	далее поворачивает на северо-восток и проходит 12,59 м до точки 490

Участок между точками	Описание границ ЕР.1.2
490, 111	далее поворачивает на северо-запад и проходит 45,87 м до точки 111
111, 110	далее на северо-запад проходит 16,5 м до точки 110
110, 491	далее на северо-запад проходит 40,51 м до точки 491
491, 492	далее поворачивает на северо-восток и проходит 7,21 м до точки 492
492, 493	далее поворачивает на северо-запад и проходит 16,61 м до точки 493
493, 494	далее поворачивает на северо-восток и проходит 6,54 м до точки 494
494, 495	далее поворачивает на северо-запад и проходит 20,99 м до точки 495
495, 496	далее поворачивает на запад и проходит 11,93 м до точки 496
496, 473	далее поворачивает на северо-запад и проходит 45,53 м в исходную точку 473. Контур замкнулся

Таблица 66

Обозначение характерных точек	Координаты, м		Метод определения координат характерной точки	Средняя квадратичная погрешность положения характерной точки (Mt), м	Описание обозначения точки на местности (при наличии)
	X	Y			
473	657197.09	1359683.77	картометри- ческий	1	
372	657199.76	1359681.83		1	
474	657211.24	1359695.74		1	
475	657187.12	1359714.48		1	
476	657200.80	1359748.35		1	
477	657176.62	1359764.00		1	
478	657172.32	1359757.45		1	
479	657162.01	1359734.19		1	
480	657130.17	1359746.47		1	
481	657108.75	1359759.56		1	
482	657094.16	1359767.44		1	
483	657061.54	1359786.35		1	
484	657050.18	1359793.58		1	
485	657044.34	1359802.24		1	
486	657034.37	1359808.53		1	
487	657025.49	1359794.57		1	

Обозначение характерных точек	Координаты, м		Метод определения координат характерной точки	Средняя квадратичная погрешность положения характерной точки (Mt), м	Описание обозначения точки на местности (при наличии)
	X	Y			
488	657019.83	1359785.67	картометри- ческий	1	
489	657030.35	1359778.76		1	
490	657037.27	1359789.28		1	
111	657074.32	1359762.23		1	
110	657087.43	1359752.21		1	
491	657119.62	1359727.62		1	
492	657123.17	1359733.90		1	
493	657137.73	1359725.91		1	
494	657140.58	1359731.80		1	
495	657159.36	1359722.43		1	
496	657160.25	1359710.53		1	
473	657197.09	1359683.77		1	

2.5. Границы территории зоны регулирования застройки и хозяйственной деятельности – 1 (участок 3)

В границы территории единой зоны регулирования застройки и хозяйственной деятельности – 1 (участок 3) (индекс зоны – ЕР.1.3) входят: часть улицы Октябрьской революции на участке от проспекта Салавата Юлаева до улицы Сочинской; территория, примыкающая к утвержденной территории объектов культурного наследия «Дом Лузиновых», «Усадьба Герасимова: Дом восточный», «Усадьба Герасимова: Дом западный», «Особняк Поносовых», «II-ой дом усадьбы Поносовых», «Часть I-я полицейская и пожарная», «Жилой дом С.И. Харькова», «Дом Юдаевых», «Заводоуправление Гутмана». Границы территории ЕР.1.3 представляют собой замкнутый контур.

2.6. Описание местоположения границ территории ЕР.1.3

Таблица 67

№ п/п	Характеристика ЕР.1.3	Описание характеристики
1	Местоположение ЕР.1.3	Республика Башкортостан, г. Уфа, ул. Октябрьской революции
2	Площадь ЕР.1.3 +/- величина погрешности определения площади (P+/- дельта P)	14137,77 кв. м
3	Иные характеристики ЕР.1.3	территория, в пределах которой устанавливается режим использования земель и земельных участков, ограничивающий строительство и хозяйственную деятельность, определяются требования к реконструкции существующих зданий и сооружений

Участок между точками	Описание границ ЕР.1.3
291, 290	от начальной точки 291 на юго-восток проходит 6,35 м до точки 290
290, 287	далее на юго-восток проходит 49,15 м до точки 287
287, 286	далее на юго-восток проходит 10,12 м до точки 286
286, 275	далее на юго-восток проходит 34,67 м до точки 275
275, 274	далее на юго-восток проходит 2,06 м до точки 274
274, 497	далее на юго-восток проходит 14,44 м до точки 497
497, 498	далее поворачивает на северо-восток и проходит 0,85 м до точки 498
498, 295	далее поворачивает на юго-восток и проходит 23,24 м до точки 295
295, 294	далее на юго-восток проходит 13,47 м до точки 294
294, 299	далее на юго-восток проходит 18,04 м до точки 299
299, 298	далее на юго-восток проходит 18,98 м до точки 298
298, 305	далее на юго-восток проходит 31,26 м до точки 305
305, 304	далее на юго-восток проходит 9,88 м до точки 304
304, 499	далее на юго-восток проходит 114,54 м до точки 499
499, 500	далее поворачивает на северо-восток и проходит 4,9 м до точки 500
500, 501	далее поворачивает на юго-восток и проходит 35,3 м до точки 501
501, 502	далее поворачивает на юго-восток и проходит 18,79 м до точки 502
502, 503	далее поворачивает на юго-запад и проходит 3,36 м до точки 503
503, 504	далее поворачивает на юго-восток и проходит 20,25 м до точки 504
504, 505	далее поворачивает на северо-восток и проходит 3,27 м до точки 505
505, 506	далее поворачивает на юго-восток и проходит 17,74 м до точки 506

Участок между точками	Описание границ ЕР.1.3
506, 507	далее поворачивает на юго-запад и проходит 15,94 м до точки 507
507, 508	далее поворачивает на северо-запад и проходит 77,71 м до точки 508
508, 509	далее поворачивает на юго-запад и проходит 94,32 м до точки 509
509, 510	далее поворачивает на северо-запад и проходит 31,37 м до точки 510
510, 511	далее поворачивает на северо-восток и проходит 143,02 м до точки 511
511, 336	далее поворачивает на северо-запад и проходит 12,39 м до точки 336
336, 335	далее на северо-запад проходит 11,66 м до точки 335
335, 512	далее на северо-запад проходит 6,84 м до точки 512
512, 513	далее поворачивает на северо-восток и проходит 1,62 м до точки 513
513, 514	далее поворачивает на северо-запад и проходит 2,86 м до точки 514
514, 515	далее поворачивает на юго-запад и проходит 1,62 м до точки 515
515, 330	далее поворачивает на северо-запад и проходит 27,76 м до точки 330
330, 329	далее на северо-запад проходит 6,82 м до точки 329
329, 516	далее на северо-запад проходит 22,2 м до точки 516
516, 517	далее на северо-запад проходит 162,52 м до точки 517
517, 309	далее на северо-запад проходит 19,21 м до точки 309
309, 308	далее на северо-запад проходит 39,95 м до точки 308
308, 291	далее поворачивает на северо-восток и проходит 28,68 м в исходную точку 291. Контур замкнулся

Таблица 69

Обозначение характерных точек	Координаты, м		Метод определения координат характерной точки	Средняя квадратичная погрешность положения характерной точки (Mt), м	Описание обозначения точки на местности (при наличии)
	X	Y			
291	656692.11	1359936.68	картометри- ческий	1	
290	656685.97	1359938.31		1	
287	656638.47	1359950.93		1	
286	656628.50	1359952.67		1	
275	656595.09	1359961.92		1	
274	656593.23	1359962.81		1	
497	656579.30	1359966.63		1	
498	656579.53	1359967.45		1	
295	656557.10	1359973.55		1	
294	656544.08	1359977.01		1	
299	656526.70	1359981.84		1	
298	656508.34	1359986.67		1	
305	656478.28	1359995.24		1	
304	656468.74	1359997.81		1	
499	656358.14	1360027.61		1	
500	656359.42	1360032.34		1	

Обозначение характерных точек	Координаты, м		Метод определения координат характерной точки	Средняя квадратичная погрешность положения характерной точки (Mt), м	Описание обозначения точки на местности (при наличии)
	X	Y			
501	656325.27	1360041.27	картометри- ческий	1	
502	656320.94	1360059.55		1	
503	656317.67	1360058.78		1	
504	656313.10	1360078.51		1	
505	656316.29	1360079.23		1	
506	656312.24	1360096.50		1	
507	656297.25	1360091.09		1	
508	656312.96	1360014.98		1	
509	656221.01	1359993.99		1	
510	656231.86	1359964.56		1	
511	656370.86	1359998.24		1	
336	656382.81	1359994.97		1	
335	656394.08	1359991.97		1	
512	656400.70	1359990.23		1	
513	656401.12	1359991.79		1	
514	656403.88	1359991.04		1	
515	656403.45	1359989.48		1	
330	656430.30	1359982.42		1	
329	656436.73	1359980.15		1	

Обозначение характерных точек	Координаты, м		Метод определения координат характерной точки	Средняя квадратичная погрешность положения характерной точки (Mt), м	Описание обозначения точки на местности (при наличии)
	X	Y			
516	656458.20	1359974.50	картометри- ческий	1	
517	656615.11	1359932.15		1	
309	656633.61	1359926.96		1	
308	656672.07	1359916.16		1	
291	656692.11	1359936.68		1	

2.7. Границы территории зоны регулирования застройки и хозяйственной деятельности – 2 (участок 1)

В границы территории единой зоны регулирования застройки и хозяйственной деятельности – 2 (участок 1) (индекс зоны – ЕР.2.1) входят: часть территории квартала, ограниченного улицами Октябрьской революции, Цюрупы, Коммунистической, Воровского; территория, примыкающая к утвержденной территории объектов культурного наследия «Дом Софроновой-Янчевской В.А.», «Дом Петунина В.А.» с юго-западной стороны. Границы территории ЕР.2.1 представляют собой замкнутый контур.

2.8. Описание местоположения границ территории ЕР.2.1

Таблица 70

№ п/п	Характеристика ЕР.2.1	Описание характеристики
1	Местоположение ЕР.2.1	Республика Башкортостан, г. Уфа, ул. Октябрьской революции
2	Площадь ЕР.2.1 +/- величина погрешности определения площади (Р +/- дельта Р)	441,13 кв. м
3	Иные характеристики ЕР.2.1	территория, в пределах которой устанавливается режим использования земель и земельных участков, ограничивающий строительство и хозяйственную деятельность, определяются требования к реконструкции существующих зданий и сооружений

Участок между точками	Описание границ ЕР.2.1
460, 459	от начальной точки 460 на юго-восток проходит 30,29 м до точки 459
459, 458	далее поворачивает на юго-запад и проходит 3,05 м до точки 458
458, 42	далее поворачивает на юго-восток и проходит 17,55 м до точки 42
42, 45	далее поворачивает на юго-запад и проходит 7,17 м до точки 45
45, 461	далее поворачивает на северо-запад и проходит 47,84 м до точки 461
461, 460	далее поворачивает на северо-восток и проходит 10,23 м в исходную точку 460. Контур замкнулся

Таблица 72

Обозначение характерных точек	Координаты, м		Метод определения координат характерной точки	Средняя квадратичная погрешность положения характерной точки (Mt), м	Описание обозначения точки на местности (при наличии)
	X	Y			
460	657513.52	1359320.38	картометри- ческий	1	
459	657493.71	1359343.29		1	
458	657491.42	1359341.27		1	
42	657479.67	1359354.30		1	
45	657474.30	1359349.55		1	
461	657505.86	1359313.60		1	
460	657513.52	1359320.38		1	

2.9. Границы территории зоны регулирования застройки и хозяйственной деятельности – 2 (участок 2)

В границы территории единой зоны регулирования застройки и хозяйственной деятельности – 2 (участок 2) (индекс зоны – ЕР.2.2) входят: часть территории квартала, ограниченного улицами Октябрьской революции, Цюрупы, Коммунистической, Воровского; территория, примыкающая к утвержденной территории объекта культурного наследия «Дом Чижовых (восточный)» с юго-западной стороны. Границы территории ЕР.2.2 представляют собой замкнутый контур.

2.10. Описание местоположения границ территории ЕР.2.2

Таблица 73

№ п/п	Характеристика ЕР.2.2	Описание характеристики
1	Местоположение ЕР.2.2	Республика Башкортостан, г. Уфа, ул. Октябрьской революции
2	Площадь ЕР.2.2 +/- величина погрешности определения площади (Р +/- дельта Р)	127,17 кв. м
3	Иные характеристики ЕР.2.2	территория, в пределах которой устанавливается режим использования земель и земельных участков, ограничивающий строительство и хозяйственную деятельность, определяются требования к реконструкции существующих зданий и сооружений

Участок между точками	Описание границ ЕР.2.2
43, 457	от начальной точки 43 на юго-восток проходит 18,88 м до точки 457
457, 456	далее поворачивает на юго-запад и проходит 6,77 м до точки 456
456, 44	далее поворачивает на северо-запад и проходит 18,57 м до точки 44
44, 43	далее поворачивает на северо-восток и проходит 6,82 м в исходную точку 43. Контур замкнулся

Таблица 75

Обозначение характерных точек	Координаты, м		Метод определения координат характерной точки	Средняя квадратичная погрешность положения характерной точки (Mt), м	Описание обозначения точки на местности (при наличии)
	X	Y			
43	657438.68	1359400.40	Картометри- ческий	1	
457	657426.17	1359414.54		1	
456	657421.31	1359409.83		1	
44	657433.57	1359395.88		1	
43	657438.68	1359400.40		1	

2.11. Границы территории зоны регулирования застройки и хозяйственной деятельности – 2 (участок 3)

В границы территории единой зоны регулирования застройки и хозяйственной деятельности – 2 (участок 3) (индекс зоны – ЕР.2.3) входят: часть территории квартала, ограниченного улицами Октябрьской революции, Цюрупы, Коммунистической, Воровского; территория, примыкающая к утвержденной территории объекта культурного наследия «Восточный дом Ушковой Е.К.» с юго-западной стороны. Границы территории ЕР.2.3 представляют собой замкнутый контур.

2.12. Описание местоположения границ территории ЕР.2.3

Таблица 76

№ п/п	Характеристика ЕР.2.3	Описание характеристики
1	Местоположение ЕР.2.3	Республика Башкортостан, г. Уфа, ул. Октябрьской революции
2	Площадь ЕР.2.3+/- величина погрешности определения площади (Р+/- дельта Р)	151,01 кв. м
3	Иные характеристики ЕР.2.3	территория, в пределах которой устанавливается режим использования земель и земельных участков, ограничивающий строительство и хозяйственную деятельность, определяются требования к реконструкции существующих зданий и сооружений

Участок между точками	Описание границ ЕР.2.3
47, 56	от начальной точки 47 на юго-восток проходит 14,82 м до точки 56
56, 77	далее поворачивает на юго-запад и проходит 10,2 м до точки 77
77, 48	далее поворачивает на северо-запад и проходит 14,72 м до точки 48
48, 47	далее поворачивает на северо-восток и проходит 10,25 м в исходную точку 47. Контур замкнулся

Таблица 78

Обозначение характерных точек	Координаты, м		Метод определения координат характерной точки	Средняя квадратичная погрешность положения характерной точки (Mt), м	Описание обозначения точки на местности (при наличии)
	X	Y			
47	657314.15	1359534.39	картометри- ческий	1	
56	657304.34	1359545.50		1	
77	657296.61	1359538.85		1	
48	657306.31	1359527.78		1	
47	657314.15	1359534.39		1	

2.13. Границы территории зоны регулирования застройки и хозяйственной деятельности – 2 (участок 4)

В границы территории единой зоны регулирования застройки и хозяйственной деятельности – 2 (участок 4) (индекс зоны – ЕР.2.4) входят: часть территории квартала, ограниченного улицами Октябрьской революции, Цюрупы, Коммунистической, Воровского; территория, примыкающая к утвержденной территории объекта культурного наследия «Восточный дом второй усадьбы попечительства о бедных» с юго-восточной стороны. Границы территории ЕР.2.4 представляют собой замкнутый контур.

2.14. Описание местоположения границ территории ЕР.2.4

Таблица 79

№ п/п	Характеристика ЕР.2.4	Описание характеристики
1	Местоположение ЕР.2.4	Республика Башкортостан, г. Уфа, ул. Октябрьской революции
2	Площадь ЕР.2.4+/- величина погрешности определения площади (Р+/- дельта Р)	473,84 кв. м
3	Иные характеристики ЕР.2.4	территория, в пределах которой устанавливается режим использования земель и земельных участков, ограничивающий строительство и хозяйственную деятельность, определяются требования к реконструкции существующих зданий и сооружений

Участок между точками	Описание границ ЕР.2.4
72, 71	от начальной точки 72 на юго-восток проходит 9,51 м до точки 71
71, 70	далее поворачивает на юго-запад и проходит 3,39 м до точки 70
70, 69	далее поворачивает на юго-восток и проходит 5,64 м до точки 69
69, 388	далее поворачивает на юго-запад и проходит 28,77 м до точки 388
388, 73	далее поворачивает на северо-запад и проходит 15,5 м до точки 73
73, 72	далее поворачивает на северо-восток и проходит 32,21 м в исходную точку 72. Контур замкнулся

Таблица 81

Обозначение характерных точек	Координаты, м		Метод определения координат характерной точки	Средняя квадратичная погрешность положения характерной точки (Mt), м	Описание обозначения точки на местности (при наличии)
	X	Y			
72	657266.16	1359578.82	картометри- ческий	1	
71	657259.84	1359585.92		1	
70	657257.30	1359583.67		1	
69	657253.58	1359587.91		1	
388	657232.05	1359568.82		1	
73	657242.29	1359557.19		1	
72	657266.16	1359578.82		1	

2.15. Границы территории зоны регулирования застройки и хозяйственной деятельности – 2 (участок 5)

В границы территории единой зоны регулирования застройки и хозяйственной деятельности – 2 (участок 5) (индекс зоны – ЕР.2.5) входит часть территории квартала, ограниченного улицами Октябрьской революции, Цюрупы, Коммунистической, Воровского. Границы территории ЕР.2.5 представляют собой замкнутый контур.

2.16. Описание местоположения границ территории ЕР.2.5

Таблица 82

№ п/п	Характеристика ЕР.2.5	Описание характеристики
1	Местоположение ЕР.2.5	Республика Башкортостан, г. Уфа, ул. Октябрьской революции
2	Площадь ЕР.2.5+/- величина погрешности определения площади (Р+/- дельта Р)	1036,54 кв. м
3	Иные характеристики ЕР.2.5	территория, в пределах которой устанавливается режим использования земель и земельных участков, ограничивающий строительство и хозяйственную деятельность, определяются требования к реконструкции существующих зданий и сооружений

Участок между точками	Описание границ ЕР.2.5
65, 64	от начальной точки 65 на юго-восток проходит 45,63 м до точки 64
64, 63	далее поворачивает на юго-запад и проходит 22,6 м до точки 63
63, 391	далее поворачивает на северо-запад и проходит 10,18 м до точки 391
391, 390	далее на северо-запад проходит 4,58 м до точки 390
390, 389	далее на северо-запад проходит 18,47 м до точки 389
389, 66	далее на северо-запад проходит 12,4 м до точки 66
66, 65	далее поворачивает на северо-восток и проходит 22,58 м в исходную точку 65. Контур замкнулся

Таблица 84

Обозначение характерных точек	Координаты, м		Метод определения координат характерной точки	Средняя квадратичная погрешность положения характерной точки (Mt), м	Описание обозначения точки на местности (при наличии)
	X	Y			
65	657229.58	1359605.88	картометри- ческий	1	
64	657199.48	1359640.17		1	
63	657182.58	1359625.17		1	
391	657189.14	1359617.39		1	
390	657192.18	1359613.96		1	
389	657204.40	1359600.11		1	
66	657212.69	1359590.89		1	
65	657229.58	1359605.88		1	

2.17. Границы территории зоны регулирования застройки и хозяйственной деятельности – 2 (участок 6)

В границы территории единой зоны регулирования застройки и хозяйственной деятельности – 2 (участок 6) (индекс зоны – ЕР.2.6) входят: часть территории квартала, ограниченного улицами Октябрьской революции, Цюрупы, Коммунистической, Воровского; территория, примыкающая к утвержденной территории объекта культурного наследия «Церковь Спасская» с северо-западной стороны. Границы территории ЕР.2.6 представляют собой замкнутый контур.

2.18. Описание местоположения границ территории ЕР.2.6

Таблица 85

№ п/п	Характеристика ЕР.2.6	Описание характеристики
1	Местоположение ЕР.2.6	Республика Башкортостан, г. Уфа, ул. Октябрьской революции
2	Площадь ЕР.2.6+/- величина погрешности определения площади (Р+/- дельта Р)	3676,66 кв. м
3	Иные характеристики ЕР.2.6	территория, в пределах которой устанавливается режим использования земель и земельных участков, ограничивающий строительство и хозяйственную деятельность, определяются требования к реконструкции существующих зданий и сооружений

Участок между точками	Описание границ ЕР.2.6
518, 491	от начальной точки 518 на юго-восток проходит 43,68 м до точки 491
491, 110	далее на юго-восток проходит 40,51 м до точки 110
110, 114	далее поворачивает на юго-запад и проходит 44,49 м до точки 114
114, 398	далее поворачивает на северо-запад и проходит 8,06 м до точки 398
398, 397	далее на северо-запад проходит 13,43 м до точки 397
397, 396	далее на северо-запад проходит 8,0 м до точки 396
396, 395	далее на северо-запад проходит 24,17 м до точки 395
395, 394	далее на северо-запад проходит 31,92 м до точки 394
394, 518	далее поворачивает на северо-восток и проходит 44,72 м в исходную точку 518. Контур замкнулся

Таблица 87

Обозначение характерных точек	Координаты, м		Метод определения координат характерной точки	Средняя квадратичная погрешность положения характерной точки (Mt), м	Описание обозначения точки на местности (при наличии)
	X	Y			
518	657157.64	1359706.12	картометри- ческий	1	
491	657119.62	1359727.62		1	
110	657087.43	1359752.21		1	
114	657063.42	1359714.75		1	
398	657069.96	1359710.04		1	
397	657081.19	1359702.67		1	
396	657087.86	1359698.26		1	
395	657108.07	1359685.01		1	
394	657134.85	1359667.64		1	
518	657157.64	1359706.12		1	

2.19. Границы территории зоны регулирования застройки и хозяйственной деятельности – 2 (участок 7)

В границы территории единой зоны регулирования застройки и хозяйственной деятельности – 2 (участок 7) (индекс зоны – ЕР.2.7) входят: часть территории квартала, ограниченного улицами Октябрьской революции, Цюрупы, Коммунистической, Воровского; территория, примыкающая к утвержденной территории объекта культурного наследия «Дом Демидовых» с юго-восточной стороны. Границы территории ЕР.2.7 представляют собой замкнутый контур.

2.20. Описание местоположения границ территории ЕР.2.7

Таблица 88

№ п/п	Характеристика ЕР.2.7	Описание характеристики
1	Местоположение ЕР.2.7	Республика Башкортостан, г. Уфа, ул. Октябрьской революции
2	Площадь ЕР.2.7+/- величина погрешности определения площади (Р+/- дельта Р)	1495,83 кв. м
3	Иные характеристики ЕР.2.7	территория, в пределах которой устанавливается режим использования земель и земельных участков, ограничивающий строительство и хозяйственную деятельность, определяются требования к реконструкции существующих зданий и сооружений

Участок между точками	Описание границ ЕР.2.7
519, 122	от начальной точки 519 на юго-восток проходит 40,17 м до точки 122
122, 121	далее поворачивает на юго-запад и проходит 19,62 м до точки 121
121, 408	далее на юго-запад проходит 16,97 м до точки 408
408, 407	далее поворачивает на северо-запад и проходит 7,23 м до точки 407
407, 406	далее на северо-запад проходит 34,12 м до точки 406
406, 519	далее поворачивает на северо-восток и проходит 36,01 м в исходную точку 519. Контур замкнулся

Таблица 90

Обозначение характерных точек	Координаты, м		Метод определения координат характерной точки	Средняя квадратичная погрешность положения характерной точки (Mt), м	Описание обозначения точки на местности (при наличии)
	X	Y			
519	656873.30	1359882.31	Картометри- ческий	1	
122	656840.63	1359905.69		1	
121	656829.44	1359889.57		1	
408	656819.77	1359875.63		1	
407	656825.18	1359870.83		1	
406	656853.70	1359852.10		1	
519	656873.30	1359882.31		1	

2.21. Границы территории зоны регулирования застройки и хозяйственной деятельности – 2 (участок 8)

В границы территории единой зоны регулирования застройки и хозяйственной деятельности – 2 (участок 8) (индекс зоны – ЕР.2.8) входят: часть территории квартала, ограниченного улицами Октябрьской революции, Цюрупы, Пушкина, Новомостовой; территория, примыкающая к утвержденной территории объектов культурного наследия «Усадьба Зубовых» в составе двух объектов: «Западный дом» и «Восточный дом»; «Усадьба Безрукова Д.А.» в составе двух объектов: «Западный дом Безрукова Д.А.» и «Восточный дом Безрукова Д.А.» с северо-западной, северо-восточной сторон. Границы территории ЕР.2.8 представляют собой замкнутый контур.

2.22. Описание местоположения границ территории ЕР.2.8

Таблица 91

№ п/п	Характеристика ЕР.2.8	Описание характеристики
1	Местоположение ЕР.2.8	Республика Башкортостан, г. Уфа, ул. Октябрьской революции
2	Площадь ЕР.2.8 +/- величина погрешности определения площади (Р +/- дельта Р)	209,01 кв. м
3	Иные характеристики ЕР.2.8	территория, в пределах которой устанавливается режим использования земель и земельных участков, ограничивающий строительство и хозяйственную деятельность, определяются требования к реконструкции существующих зданий и сооружений

Участок между точками	Описание границ ЕР.2.8
520, 521	от начальной точки 520 на юго-восток проходит 17,64 м до точки 521
521, 86	далее поворачивает на юго-запад и проходит 5,32 м до точки 86
86, 85	далее на юго-запад проходит 6,37 м до точки 85
85, 84	далее поворачивает на северо-запад и проходит 17,45 м до точки 84
84, 83	далее поворачивает на северо-восток и проходит 6,86 м до точки 83
83, 520	далее на северо-восток проходит 5,33 м в исходную точку 520. Контур замкнулся

Таблица 93

Обозначение характерных точек	Координаты, м		Метод определения координат характерной точки	Средняя квадратичная погрешность положения характерной точки (Mt), м	Описание обозначения точки на местности (при наличии)
	X	Y			
520	657333.26	1359392.47	картометри- ческий	1	
521	657321.60	1359405.71		1	
86	657317.64	1359402.15		1	
85	657312.91	1359397.89		1	
84	657324.06	1359384.47		1	
83	657329.19	1359389.03		1	
520	657333.26	1359392.47		1	

2.23. Границы территории зоны регулирования застройки и хозяйственной деятельности – 2 (участок 9)

В границы территории единой зоны регулирования застройки и хозяйственной деятельности – 2 (участок 9) (индекс зоны – ЕР.2.9) входят: часть территории квартала, ограниченного улицами Октябрьской революции, Цюрупы, Пушкина, Новомостовой; территория, примыкающая к утвержденной территории объектов культурного наследия «Дом Андреева-Сугробова», «Дом Вереньковых» с северо-западной, юго-восточной сторон. Границы территории ЕР.2.9 представляют собой замкнутый контур.

2.24. Описание местоположения границ территории ЕР.2.9

Таблица 94

№ п/п	Характеристика ЕР.2.9	Описание характеристики
1	Местоположение ЕР.2.9	Республика Башкортостан, г. Уфа, ул. Октябрьской революции
2	Площадь ЕР.2.9+/- величина погрешности определения площади (Р+/- дельта Р)	715,35 кв. м
3	Иные характеристики ЕР.2.9	территория, в пределах которой устанавливается режим использования земель и земельных участков, ограничивающий строительство и хозяйственную деятельность, определяются требования к реконструкции существующих зданий и сооружений

Участок между точками	Описание границ ЕР.2.9
432, 431	от начальной точки 432 на юго-восток проходит 44,45 м до точки 431
431, 90	далее поворачивает на юго-запад и проходит 15,99 м до точки 90
90, 89	далее поворачивает на северо-запад и проходит 44,77 м до точки 89
89, 432	далее поворачивает на северо-восток и проходит 16,08 м в исходную точку 432. Контур замкнулся

Таблица 96

Обозначение характерных точек	Координаты, м		Метод определения координат характерной точки	Средняя квадратичная погрешность положения характерной точки (Mt), м	Описание обозначения точки на местности (при наличии)
	X	Y			
432	657296.64	1359458.38	картометри- ческий	1	
431	657267.20	1359491.68		1	
90	657255.11	1359481.21		1	
89	657284.7	1359447.61		1	
432	657296.64	1359458.38		1	

2.25. Границы территории зоны регулирования застройки и хозяйственной деятельности – 2 (участок 10)

В границы территории единой зоны регулирования застройки и хозяйственной деятельности – 2 (участок 10) (индекс зоны – ЕР.2.10) входят: часть территории квартала, ограниченного улицами Октябрьской революции, Цюрупы, Коммунистической, Воровского; территория, примыкающая к утвержденной территории объектов культурного наследия «Жилой дом С.И. Харькова», «Дом Юдаевых» с юго-восточной, северо-западной сторон. Границы территории ЕР.2.10 представляют собой замкнутый контур.

2.26. Описание местоположения границ территории ЕР.2.10

Таблица 97

№ п/п	Характеристика ЕР.2.10	Описание характеристики
1	Местоположение ЕР.2.10	Республика Башкортостан, г. Уфа, ул. Октябрьской революции
2	Площадь ЕР.2.10+/- величина погрешности определения площади (Р+/- дельта Р)	3992,89 кв. м
3	Иные характеристики ЕР.2.10	территория, в пределах которой устанавливается режим использования земель и земельных участков, ограничивающий строительство и хозяйственную деятельность, определяются требования к реконструкции существующих зданий и сооружений

Участок между точками	Описание границ ЕР.2.10
517, 516	от начальной точки 517 на юго-восток проходит 162,52 м до точки 516
516, 327	далее поворачивает на юго-запад и проходит 25,27 м до точки 327
327, 320	далее поворачивает на северо-запад и проходит 160,37 м до точки 320
320, 319	далее поворачивает на северо-восток и проходит 16,21 м до точки 319
319, 522	далее поворачивает на северо-восток и проходит 5,86 м до точки 522
522, 523	далее поворачивает на северо-запад и проходит 1,76 м до точки 523
523, 517	далее поворачивает на северо-восток и проходит 2,36 м в исходную точку 517. Контур замкнулся

Таблица 99

Обозначение характерных точек	Координаты, м		Метод определения координат характерной точки	Средняя квадратичная погрешность положения характерной точки (Mt), м	Описание обозначения точки на местности (при наличии)
	X	Y			
517	656615.11	1359932.15	картометри- ческий	1	
516	656458.20	1359974.50		1	
327	656451.77	1359950.06		1	
320	656606.82	1359909.10		1	
319	656611.19	1359924.71		1	
522	656612.77	1359930.35		1	
523	656614.47	1359929.88		1	
517	656615.11	1359932.15		1	

2.27. Границы территории зоны регулирования застройки и хозяйственной деятельности – 2 (участок 11)

В границы территории единой зоны регулирования застройки и хозяйственной деятельности – 2 (участок 11) (индекс зоны – ЕР.2.11) входит часть территории квартала, ограниченного улицами Октябрьской революции, Цюрупы, Коммунистической и Воровского. Границы территории ЕР.2.11 представляют собой замкнутый контур.

2.28. Описание местоположения границ территории ЕР.2.11

Таблица 100

№ п/п	Характеристика ЕР.2.11	Описание характеристики
1	Местоположение ЕР.2.11	Республика Башкортостан, г. Уфа, ул. Октябрьской революции
2	Площадь ЕР.2.11+/- величина погрешности определения площади (Р+/- дельта Р)	6854,10 кв. м
3	Иные характеристики ЕР.2.11	территория, в пределах которой устанавливается режим использования земель и земельных участков, ограничивающий строительство и хозяйственную деятельность, определяются требования к реконструкции существующих зданий и сооружений

Участок между точками	Описание границ ЕР.2.11
336, 511	от начальной точки 336 на юго-восток проходит 12,39 м до точки 511
511, 510	далее поворачивает на юго-запад и проходит 143,02 м до точки 510
510, 524	далее поворачивает на северо-запад и проходит 51,18 м до точки 524
524, 525	далее поворачивает на северо-восток и проходит 106,4 м до точки 525
525, 337	далее поворачивает на северо-запад и проходит 14,75 м до точки 337
337, 336	далее поворачивает на северо-восток и проходит 56,62 м в исходную точку 336. Контур замкнулся

Таблица 102

Обозначение характерных точек	Координаты, м		Метод определения координат характерной точки	Средняя квадратичная погрешность положения характерной точки (Mt), м	Описание обозначения точки на местности (при наличии)
	X	Y			
336	656382.81	1359994.97	картометрический	1	
511	656370.86	1359998.24		1	
510	656231.86	1359964.56		1	
524	656249.59	1359916.55		1	
525	656352.08	1359945.13		1	
337	656366.19	1359940.84		1	
336	656382.81	1359994.97		1	

2.29. Границы территории зоны регулирования застройки и хозяйственной деятельности – 2 (участок 12)

В границы территории единой зоны регулирования застройки и хозяйственной деятельности – 2 (участок 12) (индекс зоны – ЕР.2.12) входит часть территории квартала, ограниченного улицами Октябрьской революции, Цюрупы, Пушкина, Новомостовой. Границы территории ЕР.2.12 представляют собой замкнутый контур.

2.30. Описание местоположения границ территории ЕР.2.12

Таблица 100

№ п/п	Характеристика ЕР.2.11	Описание характеристики
1	Местоположение ЕР.2.12	Республика Башкортостан, г. Уфа, ул. Октябрьской революции
2	Площадь ЕР.2.12 +/- величина погрешности определения площади (Р +/- дельта Р)	1458,98 кв. м
3	Иные характеристики ЕР.2.12	территория, в пределах которой устанавливается режим использования земель и земельных участков, ограничивающий строительство и хозяйственную деятельность, определяются требования к реконструкции существующих зданий и сооружений

Участок между точками	Описание границ ЕР.2.11
441, 586	от начальной точки 441 на юго-восток проходит 17,68 м до точки 586
586, 587	далее поворачивает на юго-запад и проходит 45,65 м до точки 587
587, 588	далее на юго-запад проходит 24,39 м до точки 588
588, 589	далее на юго-запад проходит 15,9 м до точки 589
589, 584	далее поворачивает на северо-запад и проходит 16,68 м до точки 584
584, 441	далее поворачивает на северо-восток и проходит 86,84 м в исходную точку 441. Контур замкнулся

Таблица 102

Обозначение характерных точек	Координаты, м		Метод определения координат характерной точки	Средняя квадратичная погрешность положения характерной точки (Mt), м	Описание обозначения точки на местности (при наличии)
	X	Y			
441	657422.82	1359255.11	картометри- ческий	1	
586	657417.48	1359271.96		1	
587	657373.30	1359260.47		1	
588	657350.22	1359252.58		1	
589	657334.53	1359249.98		1	
584	657338.63	1359233.81		1	
441	657422.82	1359255.11		1	

2.31. Границы территории зоны регулирования застройки и хозяйственной деятельности – 3 (участок 1)

В границы территории единой зоны регулирования застройки и хозяйственной деятельности – 3 (участок 1) (индекс зоны – ЕР.3.1) входят: часть территории квартала, ограниченного улицами Октябрьской революции, Цюрупы, Пушкина, Советской; территория, примыкающая к утвержденной территории объектов культурного наследия «Волжско-Камский коммерческий банк», «Училище землемерное» с северо-восточной стороны. Границы территории ЕР.3.1 представляют собой замкнутый контур.

2.32. Описание местоположения границ территории ЕР.3.1

Таблица 103

№ п/п	Характеристика ЕР.3.1	Описание характеристики
1	Местоположение ЕР.3.1	Республика Башкортостан, г. Уфа, ул. Октябрьской революции
2	Площадь ЕР.3.1+/- величина погрешности определения площади (Р+/- дельта Р)	1344,00 кв. м
3	Иные характеристики ЕР.3.1	территория, в пределах которой устанавливается режим использования земель и земельных участков, ограничивающий строительство и хозяйственную деятельность, определяются требования к реконструкции существующих зданий и сооружений

Участок между точками	Описание границ ЕР.3.1
526, 527	от начальной точки 526 на юго-восток проходит 18,07 м до точки 527
527, 528	далее на юго-восток проходит 20,51 м до точки 528
528, 36	далее поворачивает на северо-восток и проходит 1,27 м до точки 36
36, 35	далее поворачивает на юго-восток и проходит 16,47 м до точки 35
35, 529	далее поворачивает на юго-запад и проходит 24,89 м до точки 529
529, 530	далее поворачивает на северо-запад и проходит 55,43 м до точки 530
530, 526	далее поворачивает на северо-восток и проходит 24,48 м в исходную точку 526. Контур замкнулся

Таблица 105

Обозначение характерных точек	Координаты, м		Метод определения координат характерной точки	Средняя квадратичная погрешность положения характерной точки (Mt), м	Описание обозначения точки на местности (при наличии)
	X	Y			
526	657485.26	1359109.32	картометри- ческий	1	
527	657480.13	1359126.65		1	
528	657474.31	1359146.32		1	
36	657475.52	1359146.69		1	
35	657471.13	1359162.56		1	
529	657446.97	1359156.59		1	
530	657461.58	1359103.12		1	
526	657485.26	1359109.32		1	

2.33. Границы территории зоны регулирования застройки и хозяйственной деятельности – 3 (участок 2)

В границы территории единой зоны регулирования застройки и хозяйственной деятельности – 3 (участок 2) (индекс зоны – ЕР.3.2) входит часть территории квартала, ограниченного улицами Октябрьской революции, Цюрупы, Пушкина, Новомостовой. Границы территории ЕР.3.2 представляют собой замкнутый контур.

2.34. Описание местоположения границ территории ЕР.3.2

Таблица 106

№ п/п	Характеристика ЕР.3.2	Описание характеристики
1	Местоположение ЕР.3.2	Республика Башкортостан, г. Уфа, ул. Октябрьской революции
2	Площадь ЕР.3.2 +/- величина погрешности определения площади (Р +/- дельта Р)	862,02 кв. м
3	Иные характеристики ЕР.3.2	территория, в пределах которой устанавливается режим использования земель и земельных участков, ограничивающий строительство и хозяйственную деятельность, определяются требования к реконструкции существующих зданий и сооружений

Участок между точками	Описание границ ЕР.3.2
104, 109	от начальной точки 104 на юго-восток проходит 25,42 м до точки 109
109, 108	далее поворачивает на юго-запад и проходит 24,3 м до точки 108
108, 107	далее поворачивает на запад и проходит 6,13 м до точки 107
107, 106	далее поворачивает на юго-запад и проходит 9,08 м до точки 106
106, 105	далее поворачивает на северо-запад и проходит 19,78 м до точки 105
105, 104	далее поворачивает на северо-восток и проходит 36,7 м в исходную точку 104. Контур замкнулся

Таблица 108

Обозначение характерных точек	Координаты, м		Метод определения координат характерной точки	Средняя квадратичная погрешность положения характерной точки (Mt), м	Описание обозначения точки на местности (при наличии)
	X	Y			
104	657372.67	1359317.92	картометри- ческий	1	
109	657357.65	1359338.43		1	
108	657337.96	1359324.19		1	
107	657339.18	1359318.18		1	
106	657331.81	1359312.87		1	
105	657342.88	1359296.48		1	
104	657372.67	1359317.92		1	

2.35. Границы территории зоны регулирования застройки и хозяйственной деятельности – 3 (участок 3)

В границы территории единой зоны регулирования застройки и хозяйственной деятельности – 3 (участок 3) (индекс зоны – ЕР.3.3) входят: часть территории квартала, ограниченного улицами Октябрьской революции, Цюрупы, Коммунистической, Воровского; территория, примыкающая к утвержденной территории объекта культурного наследия «Церковь Спасская» с северо-западной стороны. Границы территории ЕР.3.3 представляют собой замкнутый контур.

2.36. Описание местоположения границ территории ЕР.3.3

Таблица 109

№ п/п	Характеристика ЕР.3.3	Описание характеристики
1	Местоположение ЕР.3.3	Республика Башкортостан, г. Уфа, ул. Октябрьской революции
2	Площадь ЕР.3.3 +/- величина погрешности определения площади (Р +/- дельта Р)	487,61 кв. м
3	Иные характеристики ЕР.3.3	территория, в пределах которой устанавливается режим использования земель и земельных участков, ограничивающий строительство и хозяйственную деятельность, определяются требования к реконструкции существующих зданий и сооружений

Участок между точками	Описание границ ЕР.3.3
496, 495	от начальной точки 496 на восток проходит 11,93 м до точки 495
495, 494	далее поворачивает на юго-восток и проходит 20,99 м до точки 494
494, 493	далее поворачивает на юго-запад и проходит 6,54 м до точки 493
493, 492	далее поворачивает на юго-восток и проходит 16,61 м до точки 492
492, 491	далее поворачивает на юго-запад и проходит 7,21 м до точки 491
491, 518	далее поворачивает на северо-запад и проходит 43,68 м до точки 518
518, 496	далее поворачивает на северо-восток и проходит 5,12 м в исходную точку 496. Контур замкнулся

Таблица 111

Обозначение характерных точек	Координаты, м		Метод определения координат характерной точки	Средняя квадратичная погрешность положения характерной точки (Mt), м	Описание обозначения точки на местности (при наличии)
	X	Y			
496	657160.25	1359710.53	картометри- ческий	1	
495	657159.36	1359722.43		1	
494	657140.58	1359731.80		1	
493	657137.73	1359725.91		1	
492	657123.17	1359733.90		1	
491	657119.62	1359727.62		1	
518	657157.64	1359706.12		1	
496	657160.25	1359710.53		1	

2.37. Границы территории зоны регулирования застройки и хозяйственной деятельности – 3 (участок 4)

В границы территории единой зоны регулирования застройки и хозяйственной деятельности – 3 (участок 4) (индекс зоны – ЕР.3.4) входит часть территории квартала, ограниченного улицами Октябрьской революции, Цюрупы, Коммунистической, Воровского. Границы территории ЕР.3.4 представляют собой замкнутый контур.

2.38. Описание местоположения границ территории ЕР.3.4

Таблица 112

№ п/п	Характеристика ЕР.3.4	Описание характеристики
1	Местоположение ЕР.3.4	Республика Башкортостан, г. Уфа, ул. Октябрьской революции
2	Площадь ЕР.3.4 +/- величина погрешности определения площади (Р +/- дельта Р)	496,05 кв. м
3	Иные характеристики ЕР.3.4	территория, в пределах которой устанавливается режим использования земель и земельных участков, ограничивающий строительство и хозяйственную деятельность, определяются требования к реконструкции существующих зданий и сооружений

Участок между точками	Описание границ ЕР.3.4
124, 123	от начальной точки 124 на юго-восток проходит 39,92 м до точки 123
123, 122	далее поворачивает на юго-запад и проходит 12,5 м до точки 122
122, 519	далее поворачивает на северо-запад и проходит 40,17 м до точки 519
519, 124	далее поворачивает на северо-восток и проходит 12,29 м в исходную точку 124. Контур замкнулся

Таблица 114

Обозначение характерных точек	Координаты, м		Метод определения координат характерной точки	Средняя квадратичная погрешность положения характерной точки (Mt), м	Описание обозначения точки на местности (при наличии)
	X	Y			
124	656880.09	1359892.55	картометри- ческий	1	
123	656847.75	1359915.96		1	
122	656840.63	1359905.69		1	
519	656873.3	1359882.31		1	
124	656880.09	1359892.55		1	

2.39. Границы территории зоны регулирования застройки и хозяйственной деятельности – 3 (участок 5)

В границы территории единой зоны регулирования застройки и хозяйственной деятельности – 3 (участок 5) (индекс зоны – ЕР.3.5) входят: часть территории квартала, ограниченного улицами Октябрьской революции, Посадской, Коммунистической, проспектом Салавата Юлаева; территория, примыкающая к утвержденной территории объектов культурного наследия «Усадьба Герасимова: Дом восточный»; «Особняк Поносовых»; «II-ой дом усадьбы Поносовых» с юго-западной стороны. Границы территории ЕР.3.5 представляют собой замкнутый контур.

2.40. Описание местоположения границ территории ЕР.3.5

Таблица 115

№ п/п	Характеристика ЕР.3.5	Описание характеристики
1	Местоположение ЕР.3.5	Республика Башкортостан, г. Уфа, ул. Октябрьской революции
2	Площадь ЕР.3.5+/- величина погрешности определения площади (Р+/- дельта Р)	4777,65 кв. м
3	Иные характеристики ЕР.3.5	территория, в пределах которой устанавливается режим использования земель и земельных участков, ограничивающий строительство и хозяйственную деятельность, определяются требования к реконструкции существующих зданий и сооружений

Участок между точками	Описание границ ЕР.3.5
531, 532	от начальной точки 531 на юго-восток проходит 29,63 м до точки 532
532, 533	далее поворачивает на северо-восток и проходит 32,27 м до точки 533
533, 534	далее поворачивает на юго-восток и проходит 19,4 м до точки 534
534, 535	далее поворачивает на юго-запад и проходит 32,22 м до точки 535
535, 536	далее поворачивает на юг и проходит 7,12 м до точки 536
536, 296	далее поворачивает на юго-запад и проходит 56,83 м до точки 296
296, 301	далее на юго-запад проходит 12,23 м до точки 301
301, 293	далее на юго-запад проходит 11,39 м до точки 293
293, 292	далее поворачивает на северо-запад и проходит 13,75 м до точки 292
292, 537	далее на северо-запад проходит 22,97 м до точки 537
537, 538	далее поворачивает на северо-восток и проходит 5,99 м до точки 538
538, 273	далее поворачивает на северо-запад и проходит 14,66 м до точки 273
273, 272	далее поворачивает на северо-восток и проходит 30,16 м до точки 272
272, 531	далее на северо-восток проходит 42,68 м в исходную точку 531. Контур замкнулся

Таблица 117

Обозначение характерных точек	Координаты, м		Метод определения координат характерной точки	Средняя квадратичная погрешность положения характерной точки (Mt), м	Описание обозначения точки на местности (при наличии)
	X	Y			
531	656618.47	1360050.48	картометри- ческий	1	
532	656590.47	1360060.17		1	
533	656602.41	1360090.15		1	
534	656584.06	1360096.46		1	
535	656574.48	1360065.70		1	
536	656567.43	1360066.69		1	
296	656553.63	1360011.56		1	
301	656550.37	1359999.77		1	
293	656547.34	1359988.79		1	
292	656560.59	1359985.12		1	
537	656582.73	1359978.99		1	
538	656584.34	1359984.76		1	
273	656598.42	1359980.67		1	
272	656609.33	1360008.79		1	
531	656618.47	1360050.48		1	

2.41. Границы территории зоны регулирования застройки и хозяйственной деятельности – 3 (участок 6)

В границы территории единой зоны регулирования застройки и хозяйственной деятельности – 3 (участок 6) (индекс зоны – ЕР.3.6) входит часть территории квартала, ограниченного улицами Октябрьской революции, Сочинской, проспектом Салавата Юлаева. Границы территории ЕР.3.6 представляют собой замкнутый контур.

2.42. Описание местоположения границ территории ЕР.3.6

Таблица 118

№ п/п	Характеристика ЕР.3.6	Описание характеристики
1	Местоположение ЕР.3.6	Республика Башкортостан, г. Уфа, ул. Октябрьской революции
2	Площадь ЕР.3.6+/- величина погрешности определения площади (Р+/- дельта Р)	6746,75 кв. м
3	Иные характеристики ЕР.3.6	территория, в пределах которой устанавливается режим использования земель и земельных участков, ограничивающий строительство и хозяйственную деятельность, определяются требования к реконструкции существующих зданий и сооружений

Участок между точками	Описание границ ЕР.3.6
321, 320	от начальной точки 321 на восток проходит 31,47 м до точки 320
320, 327	далее поворачивает на юго-восток и проходит 160,37 м до точки 327
327, 340	далее поворачивает на юго-запад и проходит 26,11 м до точки 340
340, 539	далее поворачивает на север и проходит 11,81 м до точки 539
539, 540	далее поворачивает на северо-запад и проходит 25,61 м до точки 540
540, 541	далее поворачивает на северо-запад и проходит 45,71 м до точки 541
541, 542	далее поворачивает на север и проходит 41,28 м до точки 542
542, 321	далее поворачивает на северо-восток и проходит 58,59 м в исходную точку 321. Контур замкнулся

Таблица 120

Обозначение характерных точек	Координаты, м		Метод определения координат характерной точки	Средняя квадратичная погрешность положения характерной точки (Mt), м	Описание обозначения точки на местности (при наличии)
	X	Y			
321	656605.86	1359877.64	картометри- ческий	1	
320	656606.82	1359909.10		1	
327	656451.77	1359950.06		1	
340	656445.13	1359924.81		1	
539	656456.88	1359923.64		1	
540	656481.18	1359915.54		1	
541	656507.39	1359878.09		1	
542	656547.81	1359869.72		1	
321	656605.86	1359877.64		1	

2.43. Границы территории зоны регулирования застройки и хозяйственной деятельности – 4 (участок 1)

В границы территории единой зоны регулирования застройки и хозяйственной деятельности – 4 (участок 1) (индекс зоны – ЕР.4.1) входят: часть территории квартала, ограниченного улицами Октябрьской революции, Цюрупы, Коммунистической, Ленина; территория, примыкающая к утвержденной территории объектов культурного наследия «Дом А.К. Блохина», «Фирма книготорговая Блохина» с юго-западной стороны. Границы территории ЕР.4.1 представляют собой замкнутый контур.

2.44. Описание местоположения границ территории ЕР.4.1

Таблица 121

№ п/п	Характеристика ЕР.4.1	Описание характеристики
1	Местоположение ЕР.4.1	Республика Башкортостан, г. Уфа, ул. Октябрьской революции
2	Площадь ЕР.4.1 +/- величина погрешности определения площади (Р +/- дельта Р)	2013,06 кв. м
3	Иные характеристики ЕР.4.1	территория, в пределах которой устанавливается режим использования земель и земельных участков, ограничивающий строительство и хозяйственную деятельность, определяются требования к реконструкции существующих зданий и сооружений

Участок между точками	Описание границ ЕР.4.1
543, 544	от начальной точки 543 на юго-восток проходит 8,55 м до точки 544
544, 545	далее поворачивает на юго-запад и проходит 3,89 м до точки 545
545, 546	далее поворачивает на юго-восток и проходит 82,52 м до точки 546
546, 547	далее поворачивает на юго-запад и проходит 5,45 м до точки 547
547, 548	далее поворачивает на юго-восток и проходит 24,76 м до точки 548
548, 19	далее поворачивает на юго-запад и проходит 13,39 м до точки 19
19, 4	далее поворачивает на северо-запад и проходит 19,33 м до точки 4
4, 3	далее на северо-запад проходит 69,79 м до точки 3
3, 2	далее поворачивает на юго-запад и проходит 2,67 м до точки 2
2, 1	далее поворачивает на северо-запад и проходит 8,32 м до точки 1
1, 549	далее поворачивает на северо-восток и проходит 6,25 м до точки 549
549, 550	далее поворачивает на северо-запад и проходит 18,26 м до точки 550
550, 543	далее поворачивает на северо-восток и проходит 18,32 м в исходную точку 543. Контур замкнулся

Таблица 123

Обозначение характерных точек	Координаты, м		Метод определения координат характерной точки	Средняя квадратичная погрешность положения характерной точки (Mt), м	Описание обозначения точки на местности (при наличии)
	X	Y			
543	657650.28	1359008.49	картометри- ческий	1	
544	657648.08	1359016.75		1	
545	657644.32	1359015.77		1	
546	657622.83	1359095.44		1	
547	657617.58	1359093.97		1	
548	657611.02	1359117.85		1	
19	657598.08	1359114.39		1	
4	657603.19	1359095.75		1	
3	657621.64	1359028.44		1	
2	657619.08	1359027.68		1	
1	657621.67	1359019.77		1	
549	657627.73	1359021.31		1	
550	657632.59	1359003.71		1	
543	657650.28	1359008.49		1	

2.45. Границы территории зоны регулирования застройки и хозяйственной деятельности – 4 (участок 2)

В границы территории единой зоны регулирования застройки и хозяйственной деятельности – 4 (участок 2) (индекс зоны – ЕР.4.2) входят: часть территории квартала, ограниченного улицами Октябрьской революции, Советской, Пушкина, Ленина; территория, примыкающая к утвержденной территории объекта культурного наследия «Доходный дом В.Е. Поносова» с северо-западной стороны. Границы территории ЕР.4.2 представляют собой замкнутый контур.

2.46. Описание местоположения границ территории ЕР.4.2

Таблица 124

№ п/п	Характеристика ЕР.4.2	Описание характеристики
1	Местоположение ЕР.4.2	Республика Башкортостан, г. Уфа, ул. Октябрьской революции
2	Площадь ЕР.4.2 +/- величина погрешности определения площади (Р +/- дельта Р)	2073,35 кв. м
3	Иные характеристики ЕР.4.2	территория, в пределах которой устанавливается режим использования земель и земельных участков, ограничивающий строительство и хозяйственную деятельность, определяются требования к реконструкции существующих зданий и сооружений

Участок между точками	Описание границ ЕР.4.2
448, 447	от начальной точки 448 на юго-восток проходит 43,27 м до точки 447
447, 446	далее поворачивает на юго-запад и проходит 49,15 м до точки 446
446, 551	далее на юго-запад проходит 2,0 м до точки 551
551, 552	далее поворачивает на северо-запад и проходит 35,16 м до точки 552
552, 553	далее поворачивает на северо-восток и проходит 17,24 м до точки 553
553, 554	далее поворачивает на северо-запад и проходит 9,23 м до точки 554
554, 448	далее поворачивает на северо-восток и проходит 33,62 м в исходную точку 448. Контур замкнулся

Таблица 126

Обозначение характерных точек	Координаты, м		Метод определения координат характерной точки	Средняя квадратичная погрешность положения характерной точки (Mt), м	Описание обозначения точки на местности (при наличии)
	X	Y			
448	657566.02	1358969.77	картометри- ческий	1	
447	657554.12	1359011.37		1	
446	657506.61	1358998.76		1	
551	657504.68	1358998.25		1	
552	657514.56	1358964.51		1	
553	657531.09	1358969.40		1	
554	657533.69	1358960.54		1	
448	657566.02	1358969.77		1	

2.47. Границы территории зоны регулирования застройки и хозяйственной деятельности – 4 (участок 3)

В границы территории единой зоны регулирования застройки и хозяйственной деятельности – 4 (участок 3) (индекс зоны – ЕР.4.3) входят: часть территории квартала, ограниченного улицами Октябрьской революции, Цюрупы, Коммунистической, Воровского; территория, примыкающая к утвержденной территории объектов культурного наследия «Дом Хасабовых»; «Дом» с северо-восточной стороны. Границы территории ЕР.4.3 представляют собой замкнутый контур.

2.48. Описание местоположения границ территории ЕР.4.3

Таблица 127

№ п/п	Характеристика ЕР.4.3	Описание характеристики
1	Местоположение ЕР.4.3	Республика Башкортостан, г. Уфа, ул. Октябрьской революции
2	Площадь ЕР.4.3 +/- величина погрешности определения площади (Р +/- дельта Р)	525,15 кв. м
3	Иные характеристики ЕР.4.3	территория, в пределах которой устанавливается режим использования земель и земельных участков, ограничивающий строительство и хозяйственную деятельность, определяются требования к реконструкции существующих зданий и сооружений

Участок между точками	Описание границ ЕР.4.3
111, 490	от начальной точки 111 на юго-восток проходит 45,87 м до точки 490
490, 489	далее поворачивает на юго-запад и проходит 12,59 м до точки 489
489, 112	далее поворачивает на северо-запад и проходит 45,82 м до точки 112
112, 111	далее поворачивает на северо-восток и проходит 10,33 м в исходную точку 111. Контур замкнулся

Таблица 129

Обозначение характерных точек	Координаты, м		Метод определения координат характерной точки	Средняя квадратичная погрешность положения характерной точки (Mt), м	Описание обозначения точки на местности (при наличии)
	X	Y			
111	657074.32	1359762.23	картометри- ческий	1	
490	657037.27	1359789.28		1	
489	657030.35	1359778.76		1	
112	657068.64	1359753.60		1	
111	657074.32	1359762.23		1	

2.49. Границы территории зоны регулирования застройки и хозяйственной деятельности – 4 (участок 4)

В границы территории единой зоны регулирования застройки и хозяйственной деятельности – 4 (участок 4) (индекс зоны – ЕР.4.4) входят: часть территории квартала, ограниченного улицами Октябрьской революции, Цюрупы, Коммунистической, Воровского; территория, примыкающая к утвержденной территории объектов культурного наследия «Особняк Шамовых со старообрядческой моленной»; «Кирпичный дом усадьбы Шамовых»; «Особняк Аверьяновых» с юго-западной стороны. Границы территории ЕР.4.4 представляют собой замкнутый контур.

2.50. Описание местоположения границ территории ЕР.4.4

Таблица 130

№ п/п	Характеристика ЕР.4.4	Описание характеристики
1	Местоположение ЕР.4.4	Республика Башкортостан, г. Уфа, ул. Октябрьской революции
2	Площадь ЕР.4.4 +/- величина погрешности определения площади (Р +/- дельта Р)	2163,35 кв. м
3	Иные характеристики ЕР.4.4	территория, в пределах которой устанавливается режим использования земель и земельных участков, ограничивающий строительство и хозяйственную деятельность, определяются требования к реконструкции существующих зданий и сооружений

Участок между точками	Описание границ ЕР.4.4
486, 590	от начальной точки 486 на юго-восток проходит 61,7 м до точки 590
590, 591	далее поворачивает на северо-восток и проходит 18,01 м до точки 591
591, 592	далее поворачивает на юго-восток и проходит 57,3 м до точки 592
592, 115	далее поворачивает на юго-запад и проходит 15,36 м до точки 115
115, 555	далее поворачивает на северо-запад и проходит 44,17 м до точки 555
555, 556	далее поворачивает на юго-запад и проходит 15,5 м до точки 556
556, 557	далее поворачивает на северо-запад и проходит 27,06 м до точки 557
557, 558	далее на северо-запад проходит 7,11 м до точки 558
558, 487	далее на северо-запад проходит 41,12 м до точки 487
487, 486	далее поворачивает на северо-восток и проходит 16,54 м в исходную точку 486. Контур замкнулся

Таблица 132

Обозначение характерных точек	Координаты, м		Метод определения координат характерной точки	Средняя квадратичная погрешность положения характерной точки (Mt), м	Описание обозначения точки на местности (при наличии)
	X	Y			
486	657034.37	1359808.53	картометри- ческий	1	
590	656982.64	1359842.15		1	
591	656992.30	1359857.35		1	
592	656942.97	1359886.50		1	
115	656934.53	1359873.67		1	
555	656971.45	1359849.42		1	
556	656962.93	1359836.47		1	
557	656985.41	1359821.41		1	
558	656991.32	1359817.45		1	
487	657025.49	1359794.57		1	
486	657034.37	1359808.53		1	

2.51. Границы территории зоны регулирования застройки и хозяйственной деятельности – 4 (участок 5)

В границы территории единой зоны регулирования застройки и хозяйственной деятельности – 4 (участок 5) (индекс зоны – ЕР.4.5) входят: часть территории квартала, ограниченного улицами Октябрьской революции, Цюрупы, Коммунистической, Воровского; территория, примыкающая к утвержденной территории объекта культурного наследия «Кузнецовское (II-е городское приходское) училище» с северо-западной стороны. Границы территории ЕР.4.5 представляют собой замкнутый контур.

2.52. Описание местоположения границ территории ЕР.4.5

Таблица 133

№ п/п	Характеристика ЕР.4.5	Описание характеристики
1	Местоположение ЕР.4.5	Республика Башкортостан, г. Уфа, ул. Октябрьской революции
2	Площадь ЕР.4.5+/- величина погрешности определения площади (Р+/- дельта Р)	1049,53 кв. м
3	Иные характеристики ЕР.4.5	территория, в пределах которой устанавливается режим использования земель и земельных участков, ограничивающий строительство и хозяйственную деятельность, определяются требования к реконструкции существующих зданий и сооружений

Участок между точками	Описание границ ЕР.4.5
125, 124	от начальной точки 125 на юго-восток проходит 22,45 м до точки 124
124, 519	далее поворачивает на юго-запад и проходит 12,29 м до точки 519
519, 406	далее на юго-запад проходит 36,01 м до точки 406
406, 405	далее поворачивает на северо-запад и проходит 22,05 м до точки 405
405, 126	далее поворачивает на северо-восток и проходит 26,05 м до точки 126
126, 125	далее на северо-восток проходит 20,18 м в исходную точку 125. Контур замкнулся

Таблица 135

Обозначение характерных точек	Координаты, м		Метод определения координат характерной точки	Средняя квадратичная погрешность положения характерной точки (Mt), м	Описание обозначения точки на местности (при наличии)
	X	Y			
125	656898.27	1359879.38	картометри- ческий	1	
124	656880.09	1359892.55		1	
519	656873.30	1359882.31		1	
406	656853.70	1359852.10		1	
405	656872.68	1359840.88		1	
126	656886.99	1359862.65		1	
125	656898.27	1359879.38		1	

2.53. Границы территории зоны регулирования застройки и хозяйственной деятельности – 4 (участок б)

В границы территории единой зоны регулирования застройки и хозяйственной деятельности – 4 (участок б) (индекс зоны – ЕР.4.6) входит часть территории квартала, ограниченного улицами Октябрьской революции, Посадской, Коммунистической, проспектом Салавата Юлаева. Границы территории ЕР.4.6 представляют собой замкнутый контур.

2.54. Описание местоположения границ территории ЕР.4.6

Таблица 136

№ п/п	Характеристика ЕР.4.6	Описание характеристики
1	Местоположение ЕР.4.6	Республика Башкортостан, г. Уфа, ул. Октябрьской революции
2	Площадь ЕР.4.6+/- величина погрешности определения площади (Р+/- дельта Р)	5221,47 кв. м
3	Иные характеристики ЕР.4.6	территория, в пределах которой устанавливается режим использования земель и земельных участков, ограничивающий строительство и хозяйственную деятельность, определяются требования к реконструкции существующих зданий и сооружений

Участок между точками	Описание границ ЕР.4.6
559, 531	от начальной точки 559 на юго-восток проходит 120,94 м до точки 531
531, 272	далее поворачивает на юго-запад и проходит 42,68 м до точки 272
272, 271	далее поворачивает на северо-запад и проходит 98,29 м до точки 271
271, 270	далее поворачивает на юго-запад и проходит 18,96 м до точки 270
270, 269	далее поворачивает на северо-запад и проходит 18,11 м до точки 269
269, 559	далее поворачивает на северо-восток и проходит 57,9 м в исходную точку 559. Контур замкнулся

Таблица 138

Обозначение характерных точек	Координаты, м		Метод определения координат характерной точки	Средняя квадратичная погрешность положения характерной точки (Mt), м	Описание обозначения точки на местности (при наличии)
	X	Y			
559	656734.32	1360015.77	картометри- ческий	1	
531	656618.47	1360050.48		1	
272	656609.33	1360008.79		1	
271	656704.31	1359983.49		1	
270	656700.19	1359964.98		1	
269	656717.69	1359960.31		1	
559	656734.32	1360015.77		1	

2.55. Границы территории зоны регулирования застройки и хозяйственной деятельности – 4 (участок 7)

В границы территории единой зоны регулирования застройки и хозяйственной деятельности – 4 (участок 7) (индекс зоны – ЕР.4.7) входят: часть территории квартала, ограниченного улицами Октябрьской революции, Посадской, Коммунистической, проспектом Салавата Юлаева; территория, примыкающая к утвержденной территории объекта культурного наследия «Часть I-я полицейская и пожарная» с юго-западной стороны. Границы территории ЕР.4.7 представляют собой замкнутый контур.

2.56. Описание местоположения границ территории ЕР.4.7

Таблица 139

№ п/п	Характеристика ЕР.4.5	Описание характеристики
1	Местоположение ЕР.4.7	Республика Башкортостан, г. Уфа, ул. Октябрьской революции
2	Площадь ЕР.4.7 +/- величина погрешности определения площади (Р +/- дельта Р)	5956,54 кв. м
3	Иные характеристики ЕР.4.7	территория, в пределах которой устанавливается режим использования земель и земельных участков, ограничивающий строительство и хозяйственную деятельность, определяются требования к реконструкции существующих зданий и сооружений

Участок между точками	Описание границ ЕР.4.7
534, 560	от начальной точки 534 на юго-восток проходит 75,45 м до точки 560
560, 561	далее поворачивает на юго-запад и проходит 12,47 м до точки 561
561, 562	далее поворачивает на юго-запад и проходит 67,74 м до точки 562
562, 302	далее поворачивает на северо-запад и проходит 13,16 м до точки 302
302, 297	далее на северо-запад проходит 16,83 м до точки 297
297, 296	далее на северо-запад проходит 37,19 м до точки 296
296, 536	далее поворачивает на северо-восток и проходит 56,83 м до точки 536
536, 535	далее поворачивает на север и проходит 7,12 м до точки 535
535, 534	далее поворачивает на северо-восток и проходит 32,22 м в исходную точку 534. Контур замкнулся

Таблица 141

Обозначение характерных точек	Координаты, м		Метод определения координат характерной точки	Средняя квадратичная погрешность положения характерной точки (Mt), м	Описание обозначения точки на местности (при наличии)
	X	Y			
534	656584.06	1360096.46	картометри- ческий	1	
560	656509.33	1360106.83		1	
561	656504.30	1360095.42		1	
562	656488.88	1360029.46		1	
302	656501.56	1360025.94		1	
297	656517.78	1360021.46		1	
296	656553.63	1360011.56		1	
536	656567.43	1360066.69		1	
535	656574.48	1360065.70		1	
534	656584.06	1360096.46		1	

2.57. Границы территории зоны регулирования застройки и хозяйственной деятельности – 4 (участок 8)

В границы территории единой зоны регулирования застройки и хозяйственной деятельности – 4 (участок 8) (индекс зоны – ЕР.4.8) входит часть территории квартала, ограниченного улицами Октябрьской революции, Посадской, Коммунистической, проспектом Салавата Юлаева. Границы территории ЕР.4.8 представляют собой замкнутый контур.

2.58. Описание местоположения границ территории ЕР.4.8

Таблица 142

№ п/п	Характеристика ЕР.4.8	Описание характеристики
1	Местоположение ЕР.4.8	Республика Башкортостан, г. Уфа, ул. Октябрьской революции
2	Площадь ЕР.4.8+/- величина погрешности определения площади (Р+/- дельта Р)	10102,84 кв. м
3	Иные характеристики ЕР.4.8	территория, в пределах которой устанавливается режим использования земель и земельных участков, ограничивающий строительство и хозяйственную деятельность, определяются требования к реконструкции существующих зданий и сооружений

Участок между точками	Описание границ ЕР.4.8
303, 563	от начальной точки 303 на юго-восток проходит 115,1 м до точки 563
563, 564	далее поворачивает на восток и проходит 43,0 м до точки 564
564, 565	далее поворачивает на северо-восток и проходит 64,91 м до точки 565
565, 566	далее поворачивает на юго-восток и проходит 10,16 м до точки 566
566, 567	далее на юго-восток проходит 20,98 м до точки 567
567, 506	далее поворачивает на юго-запад и проходит 112,36 м до точки 506
506, 505	далее поворачивает на северо-запад и проходит 17,74 м до точки 505
505, 504	далее поворачивает на юго-запад и проходит 3,27 м до точки 504
504, 503	далее поворачивает на северо-запад и проходит 20,25 м до точки 503
503, 502	далее поворачивает на северо-восток и проходит 3,36 м до точки 502
502, 501	далее поворачивает на северо-запад и проходит 18,79 м до точки 501
501, 500	далее поворачивает на северо-запад и проходит 35,3 м до точки 500
500, 499	далее поворачивает на юго-запад и проходит 4,9 м до точки 499
499, 304	далее поворачивает на северо-запад и проходит 114,54 м до точки 304
304, 303	далее поворачивает на северо-восток и проходит 35,88 м в исходную точку 303. Контур замкнулся

Таблица 144

Обозначение характерных точек	Координаты, м		Метод определения координат характерной точки	Средняя квадратичная погрешность положения характерной точки (Mt), м	Описание обозначения точки на местности (при наличии)
	X	Y			
303	656478.75	1360032.27	картометри- ческий	1	
563	656367.73	1360062.63		1	
564	656368.98	1360105.61		1	
565	656415.83	1360150.53		1	
566	656408.84	1360157.91		1	
567	656394.41	1360173.14		1	
506	656312.24	1360096.50		1	
505	656316.29	1360079.23		1	
504	656313.10	1360078.51		1	
503	656317.67	1360058.78		1	
502	656320.94	1360059.55		1	
501	656325.27	1360041.27		1	
500	656359.42	1360032.34		1	
499	656358.14	1360027.61		1	
304	656468.74	1359997.81		1	
303	656478.75	1360032.27		1	

2.59. Границы территории зоны регулирования застройки и хозяйственной деятельности – 4 (участок 9)

В границы территории единой зоны регулирования застройки и хозяйственной деятельности – 4 (участок 9) (индекс зоны – ЕР.4.9) входит часть территории квартала, ограниченного улицами Октябрьской революции, Новомостовой, Пушкина и Цюрупы. Границы территории ЕР.4.9 представляют собой замкнутый контур.

2.60. Описание местоположения границ территории ЕР.4.9

Таблица 142

№ п/п	Характеристика ЕР.4.8	Описание характеристики
1	Местоположение ЕР.4.8	Республика Башкортостан, г. Уфа, ул. Октябрьской революции
2	Площадь ЕР.4.9+/- величина погрешности определения площади (Р+/- дельта Р)	1075,44 кв. м
3	Иные характеристики ЕР.4.9	территория, в пределах которой устанавливается режим использования земель и земельных участков, ограничивающий строительство и хозяйственную деятельность, определяются требования к реконструкции существующих зданий и сооружений

Участок между точками	Описание границ ЕР.4.9
588, 103	от начальной точки 588 на юго-восток проходит 27,36 м до точки 103
103, 102	далее на юго-восток проходит 52,33 м до точки 102
102, 593	далее поворачивает на юго-запад и проходит 13,3 м до точки 593
593, 594	далее поворачивает на северо-запад и проходит 3,37 м до точки 594
594, 589	далее на северо-запад проходит 70,27 м до точки 589
589, 588	далее поворачивает на северо-восток и проходит 15,9 м в исходную точку 588. Контур замкнулся

Таблица 144

Обозначение характерных точек	Координаты, м		Метод определения координат характерной точки	Средняя квадратичная погрешность положения характерной точки (Mt), м	Описание обозначения точки на местности (при наличии)
	X	Y			
588	657350.22	1359252.58	картометри- ческий	1	
103	657339.22	1359277.63		1	
102	657317.39	1359325.19		1	
593	657306.28	1359317.88		1	
594	657308.27	1359315.16		1	
589	657334.53	1359249.98		1	
588	657350.22	1359252.58		1	

2.61. Границы территории зоны регулирования застройки и хозяйственной деятельности – 5 (участок 1)

В границы территории единой зоны регулирования застройки и хозяйственной деятельности – 5 (участок 1) (индекс зоны – ЕР.5.1) входят: часть территории квартала, ограниченного улицами Октябрьской революции, Цюрупы, Коммунистической, Ленина; территория, примыкающая к утвержденной территории объектов культурного наследия «Наркомат местной промышленности», «Городское Чижевское здание» с юго-восточной и северо-западной сторон. Границы территории ЕР.5.1 представляют собой замкнутый контур.

2.62. Описание местоположения границ территории ЕР.5.1

Таблица 145

№ п/п	Характеристика ЕР.5.1	Описание характеристики
1	Местоположение ЕР.5.1	Республика Башкортостан, г. Уфа, ул. Октябрьской революции
2	Площадь ЕР.5.1+/- величина погрешности определения площади (Р+/- дельта Р)	2248,42 кв. м
3	Иные характеристики ЕР.5.1	территория, в пределах которой устанавливается режим использования земель и земельных участков, ограничивающий строительство и хозяйственную деятельность, определяются требования к реконструкции существующих зданий и сооружений

Участок между точками	Описание границ ЕР.5.1
4, 19	от начальной точки 4 на юго-восток проходит 19,33 м до точки 19
19, 18	далее на юго-восток проходит 37,44 м до точки 18
18, 17	далее поворачивает на юго-запад и проходит 8,23 м до точки 17
17, 346	далее поворачивает на юго-запад и проходит 38,85 м до точки 346
346, 345	далее поворачивает на северо-запад и проходит 45,26 м до точки 345
345, 568	далее поворачивает на северо-восток и проходит 37,42 м до точки 568
568, 5	далее поворачивает на северо-запад и проходит 11,45 м до точки 5
5, 4	далее поворачивает на северо-восток и проходит 9,74 м в исходную точку 4. Контур замкнулся

Таблица 147

Обозначение характерных точек	Координаты, м		Метод определения координат характерной точки	Средняя квадратичная погрешность положения характерной точки (Mt), м	Описание обозначения точки на местности (при наличии)
	X	Y			
4	657603.19	1359095.75	картометри- ческий	1	
19	657598.08	1359114.39		1	
18	657588.01	1359150.45		1	
17	657580.09	1359148.22		1	
346	657542.69	1359137.70		1	
345	657554.64	1359094.05		1	
568	657590.67	1359104.17		1	
5	657593.80	1359093.16		1	
4	657603.19	1359095.75		1	

2.63. Границы территории зоны регулирования застройки и хозяйственной деятельности – 5 (участок 2)

В границы территории единой зоны регулирования застройки и хозяйственной деятельности – 5 (участок 2) (индекс зоны – ЕР.5.2) входит часть территории квартала, ограниченного улицами Октябрьской революции, Посадской, Коммунистической, проспектом Салавата Юлаева. Границы территории ЕР.5.2 представляют собой замкнутый контур.

2.64. Описание местоположения границ территории ЕР.5.2

Таблица 148

№ п/п	Характеристика ЕР.5.2	Описание характеристики
1	Местоположение ЕР.5.2	Республика Башкортостан, г. Уфа, ул. Октябрьской революции
2	Площадь ЕР.5.2+/- величина погрешности определения площади (Р+/- дельта Р)	10913,72 кв. м
3	Иные характеристики ЕР.5.2	территория, в пределах которой устанавливается режим использования земель и земельных участков, ограничивающий строительство и хозяйственную деятельность, определяются требования к реконструкции существующих зданий и сооружений

Участок между точками	Описание границ ЕР.5.2
561, 569	от начальной точки 561 на юго-восток проходит 23,91 м до точки 569
569, 570	далее поворачивает на юго-восток и проходит 90,14 м до точки 570
570, 566	далее поворачивает на юго-запад и проходит 16,81 м до точки 566
566, 565	далее поворачивает на северо-запад и проходит 10,16 м до точки 565
565, 564	далее поворачивает на юго-запад и проходит 64,91 м до точки 564
564, 563	далее поворачивает на запад и проходит 43,0 м до точки 563
563, 303	далее поворачивает на северо-запад и проходит 115,1 м до точки 303
303, 562	далее на северо-запад проходит 10,51 м до точки 562
562, 561	далее поворачивает на северо-восток и проходит 67,74 м в исходную точку 561. Контур замкнулся

Таблица 150

Обозначение характерных точек	Координаты, м		Метод определения координат характерной точки	Средняя квадратичная погрешность положения характерной точки (Mt), м	Описание обозначения точки на местности (при наличии)
	X	Y			
561	656504.30	1360095.42	картометри- ческий	1	
569	656481.24	1360101.73		1	
570	656421.37	1360169.12		1	
566	656408.84	1360157.91		1	
565	656415.83	1360150.53		1	
564	656368.98	1360105.61		1	
563	656367.73	1360062.63		1	
303	656478.75	1360032.27		1	
562	656488.88	1360029.46		1	
561	656504.30	1360095.42		1	

2.65. Границы территории зоны регулирования застройки и хозяйственной деятельности – 6

В границы территории единой зоны регулирования застройки и хозяйственной деятельности – 6 (индекс зоны – ЕР.6) входит часть территории квартала, ограниченного улицами Октябрьской революции, Новомостовой, Пушкина, Цюрупы; территория, примыкающая к утвержденной территории объектов культурного наследия «Особняк Сырцовых», «Дом П.А. Иванова» с юго-западной стороны. Границы территории ЕР.6 представляют собой замкнутый контур.

2.66. Описание местоположения границ территории ЕР.6

Таблица 151

№ п/п	Характеристика ЕР.6	Описание характеристики
1	Местоположение ЕР.6	Республика Башкортостан, г. Уфа, ул. Октябрьской революции
2	Площадь ЕР.6+/- величина погрешности определения площади (Р+/- дельта Р)	6033,07 кв. м
3	Иные характеристики ЕР.6	территория, в пределах которой устанавливается режим использования земель и земельных участков, ограничивающий строительство и хозяйственную деятельность, определяются требования к реконструкции существующих зданий и сооружений

Участок между точками	Описание границ ЕР.6
96, 95	от начальной точки 96 на юго-восток проходит 27,11 м до точки 95
95, 94	далее поворачивает на северо-восток и проходит 1,52 м до точки 94
94, 571	далее поворачивает на юго-восток и проходит 12,21 м до точки 571
571, 430	далее поворачивает на северо-восток и проходит 18,33 м до точки 430
430, 429	далее поворачивает на юго-восток и проходит 55,55 м до точки 429
429, 572	далее поворачивает на юго-запад и проходит 26,5 м до точки 572
572, 573	далее поворачивает на юго-восток и проходит 16,23 м до точки 573
573, 428	далее поворачивает на северо-восток и проходит 26,05 м до точки 428
428, 427	далее поворачивает на юго-восток и проходит 14,75 м до точки 427
427, 426	далее на юго-восток проходит 33,42 м до точки 426
426, 425	далее поворачивает на юго-запад и проходит 39,88 м до точки 425
425, 574	далее поворачивает на северо-запад и проходит 19,49 м до точки 574
574, 575	далее на северо-запад проходит 15,29 м до точки 575
575, 576	далее на северо-запад проходит 18,94 м до точки 576
576, 577	далее на северо-запад проходит 69,46 м до точки 577
577, 578	далее на северо-запад проходит 15,22 м до точки 578
578, 97	далее на северо-запад проходит 9,26 м до точки 97
97, 96	далее поворачивает на северо-восток и проходит 29,44 м в исходную точку 96. Контур замкнулся

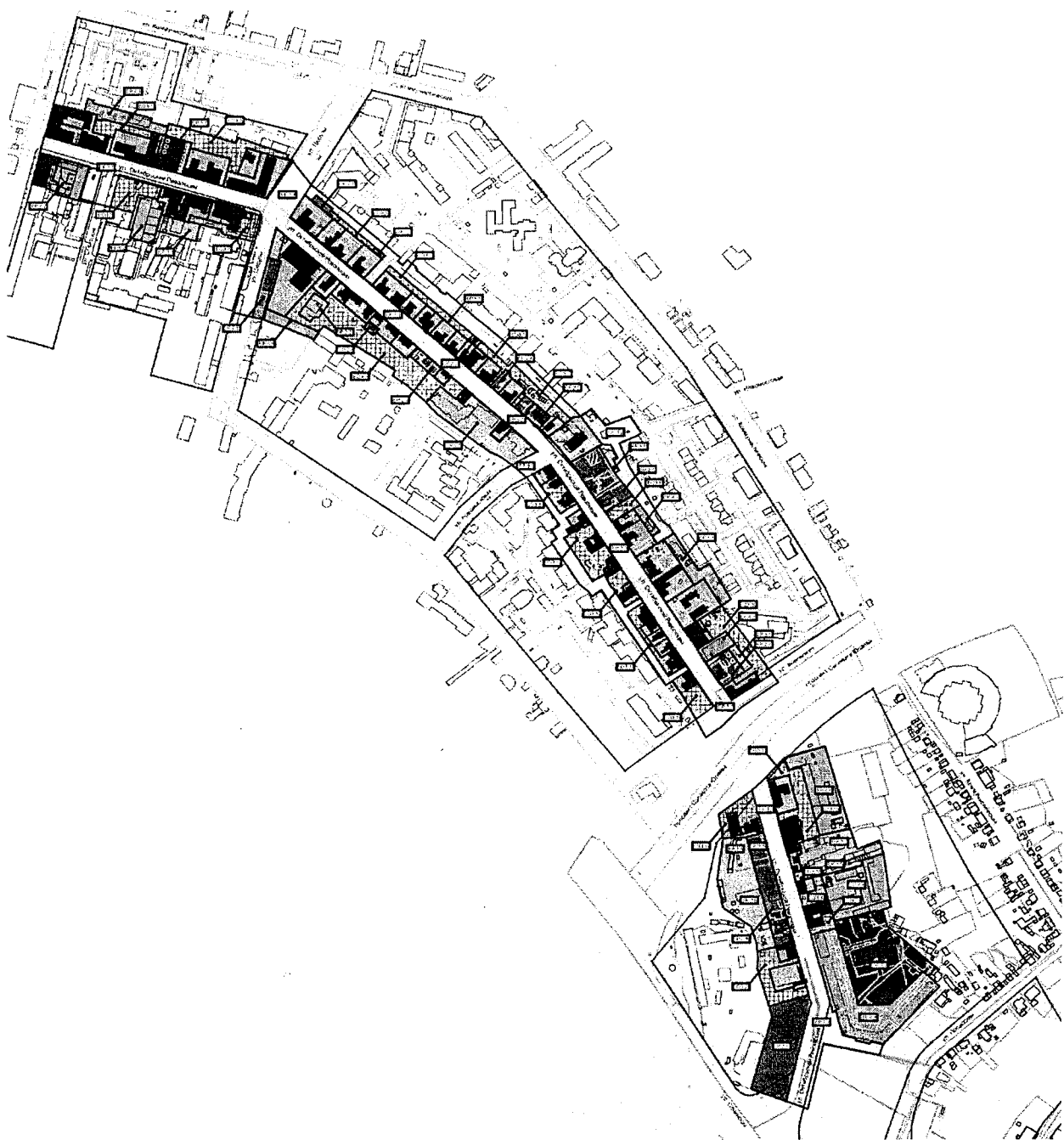
Таблица 153

Обозначение характерных точек	Координаты, м		Метод определения координат характерной точки	Средняя квадратичная погрешность положения характерной точки (Mt), м	Описание обозначения точки на местности (при наличии)
	X	Y			
96	657241.84	1359490.11	картометри- ческий	1	
95	657224.39	1359510.86		1	
94	657225.52	1359511.87		1	
571	657217.45	1359521.03		1	
430	657231.12	1359533.24		1	
429	657194.62	1359575.11		1	
572	657174.12	1359558.32		1	
573	657163.87	1359570.91		1	
428	657183.62	1359587.90		1	
427	657173.58	1359598.71		1	
426	657150.33	1359622.71		1	
425	657130.77	1359587.96		1	
574	657142.28	1359572.23		1	
575	657148.98	1359558.49		1	
576	657160.05	1359543.12		1	
577	657201.75	1359487.20		1	

Обозначение характерных точек	Координаты, м		Метод определения координат характерной точки	Средняя квадратичная погрешность положения характерной точки (Mt), м	Описание обозначения точки на местности (при наличии)
	X	Y			
578	657212.56	1359476.48	картометри- ческий	1	
97	657219.75	1359470.65		1	
96	657241.84	1359490.11		1	











3. Схемы границ объединенной зоны охраны объектов культурного наследия, расположенных по адресу: Республика Башкортостан, г. Уфа, ул. Октябрьской революции

3.1. Схема границ объединенной зоны охраны объектов культурного наследия (общий вид)

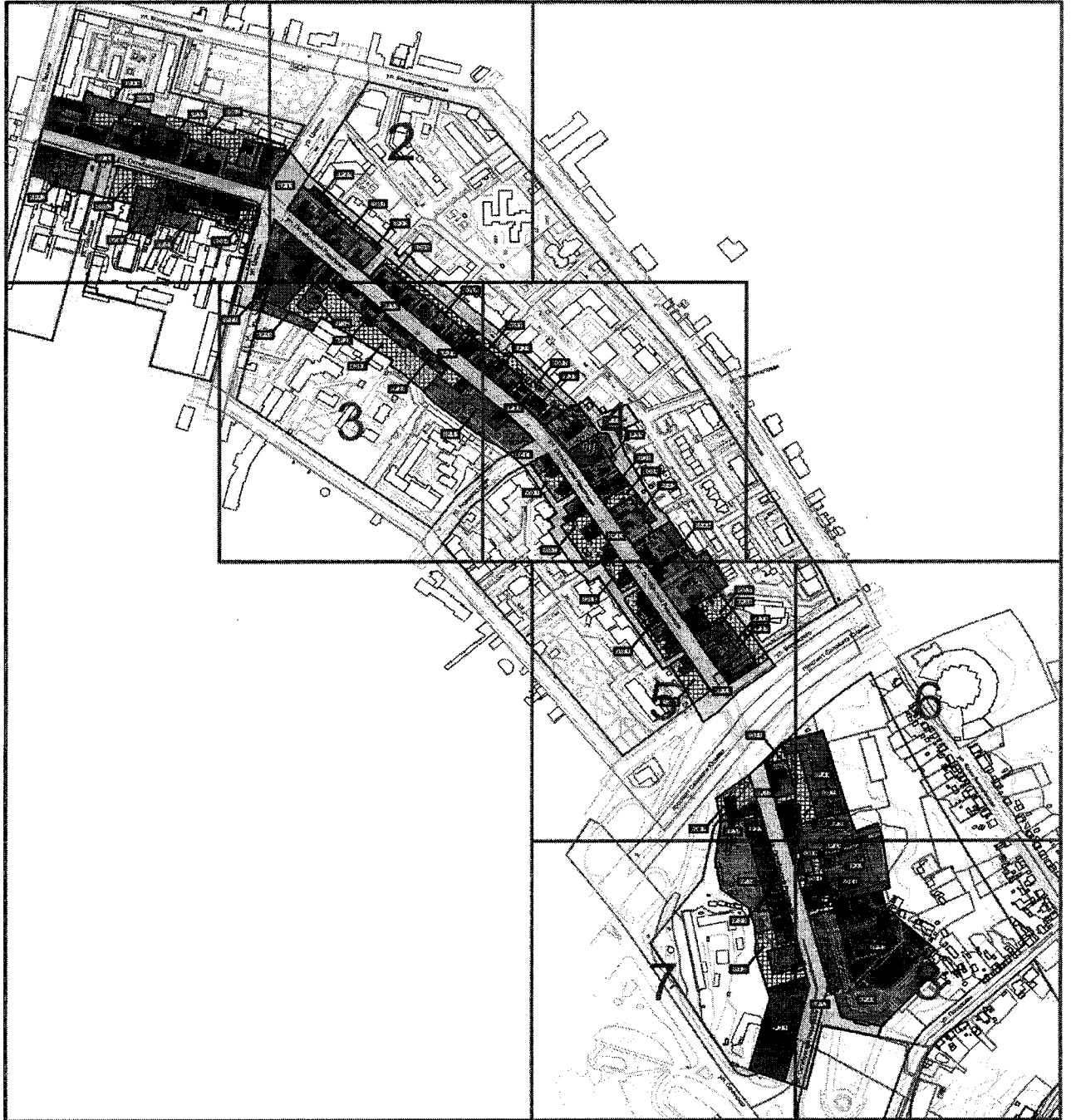


Масштаб 1:8000

Используемые условные знаки и обозначения:

-  – объект культурного наследия регионального значения
-  – территория объекта культурного наследия
-  – единая охранная зона объектов культурного наследия (индекс зоны – ЕОЗ)
-  – единая зона регулирования застройки и хозяйственной деятельности – 1 (индекс зоны – ЕР.1)
-  – единая зона регулирования застройки и хозяйственной деятельности – 2 (индекс зоны – ЕР.2)
-  – единая зона регулирования застройки и хозяйственной деятельности – 3 (индекс зоны – ЕР.3)
-  – единая зона регулирования застройки и хозяйственной деятельности – 4 (индекс зоны – ЕР.4)
-  – единая зона регулирования застройки и хозяйственной деятельности – 5 (индекс зоны – ЕР.5)
-  – единая зона регулирования застройки и хозяйственной деятельности – 6 (индекс зоны – ЕР.6)
- 1 – характерная поворотная точка
-  – порядковый номер объекта культурного наследия

3.2. Схема границ объединенной зоны охраны объектов культурного наследия (фрагменты территории)



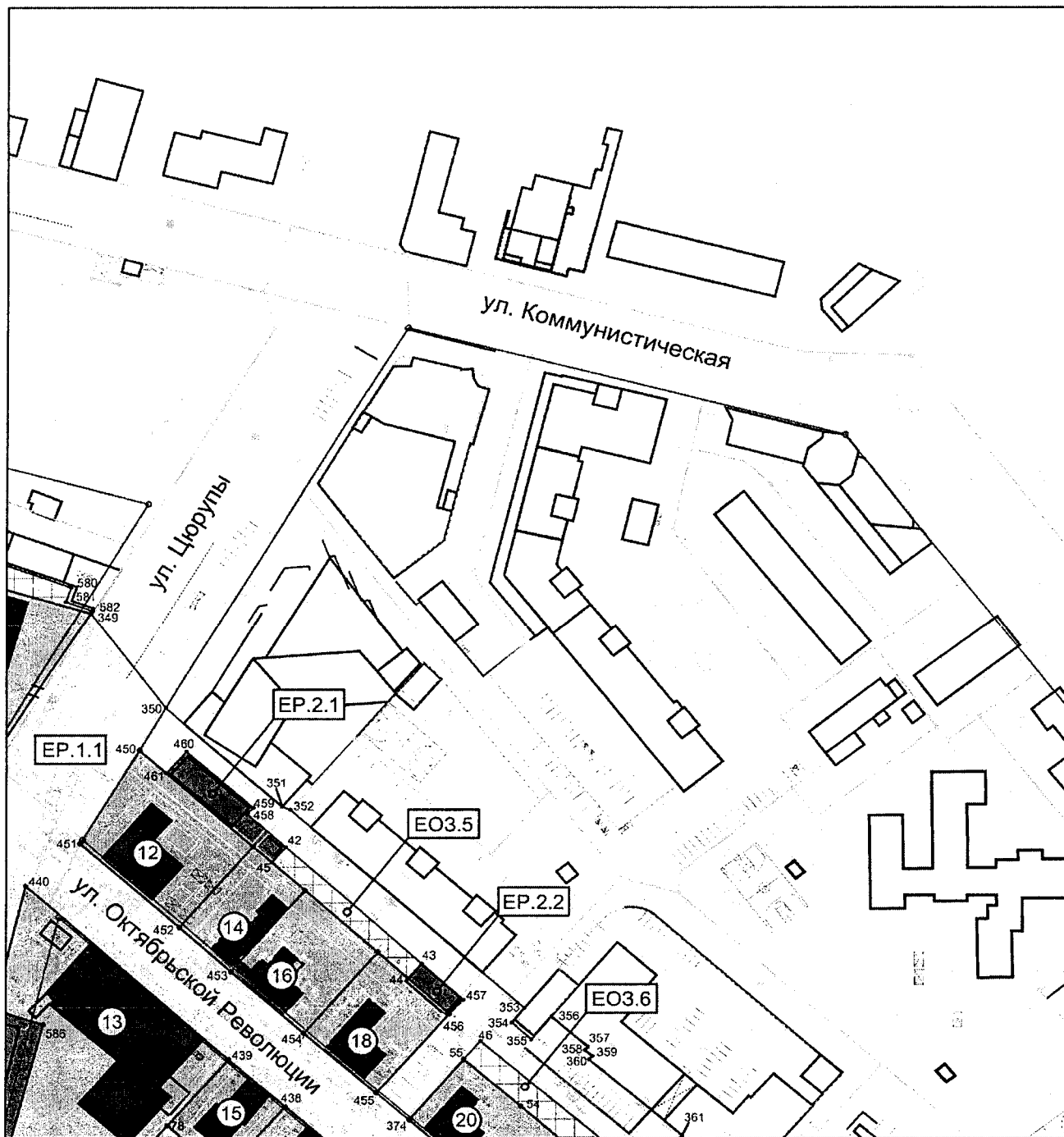
Масштаб 1:8000

3.3. Схема границ объединенной зоны охраны объектов культурного наследия (фрагмент 1)



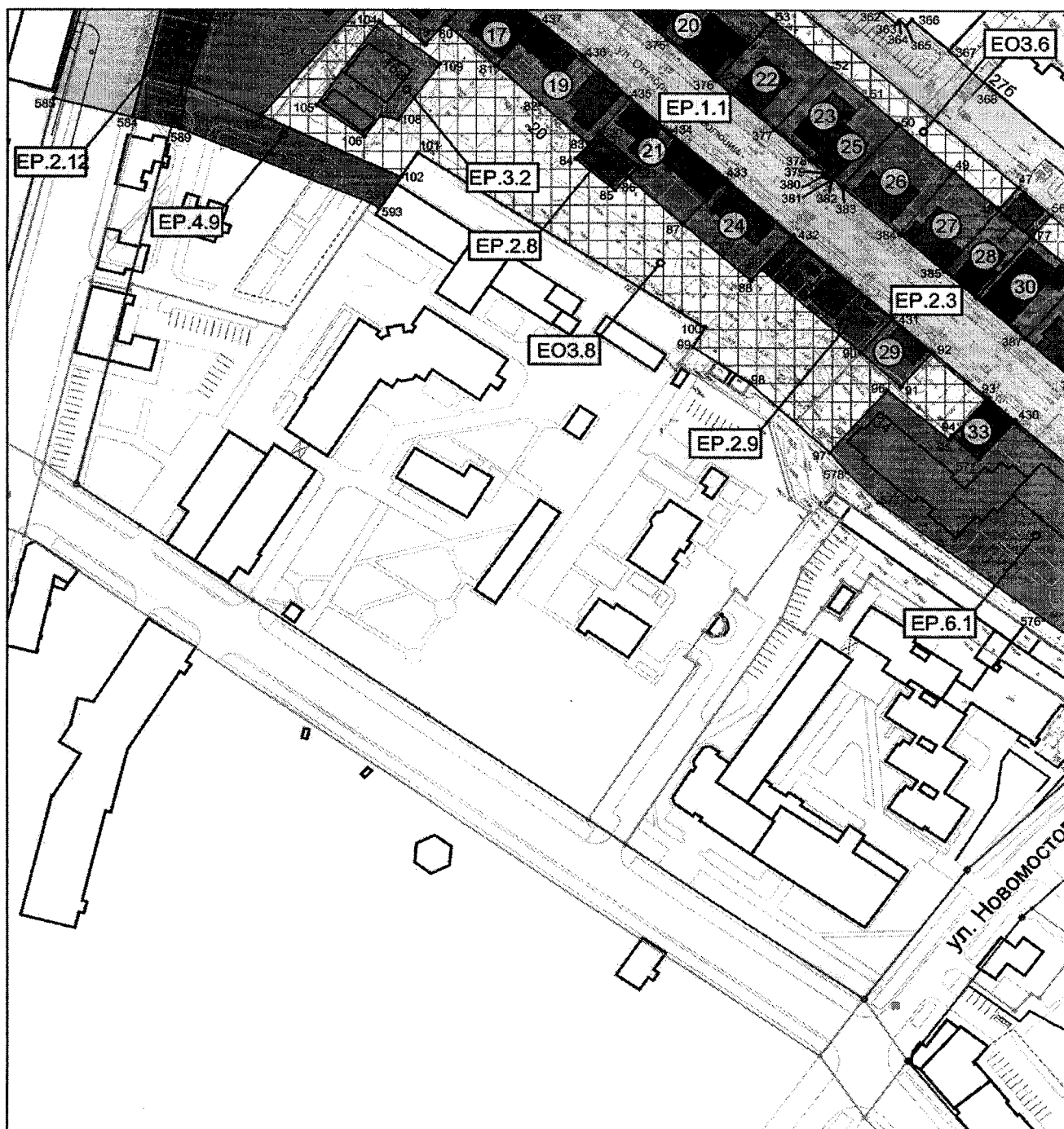
Масштаб 1:2000

3.4. Схема границ объединенной зоны охраны объектов культурного наследия (фрагмент 2)



Масштаб 1:2000

3.5. Схема границ объединенной зоны охраны объектов культурного наследия (фрагмент 3)



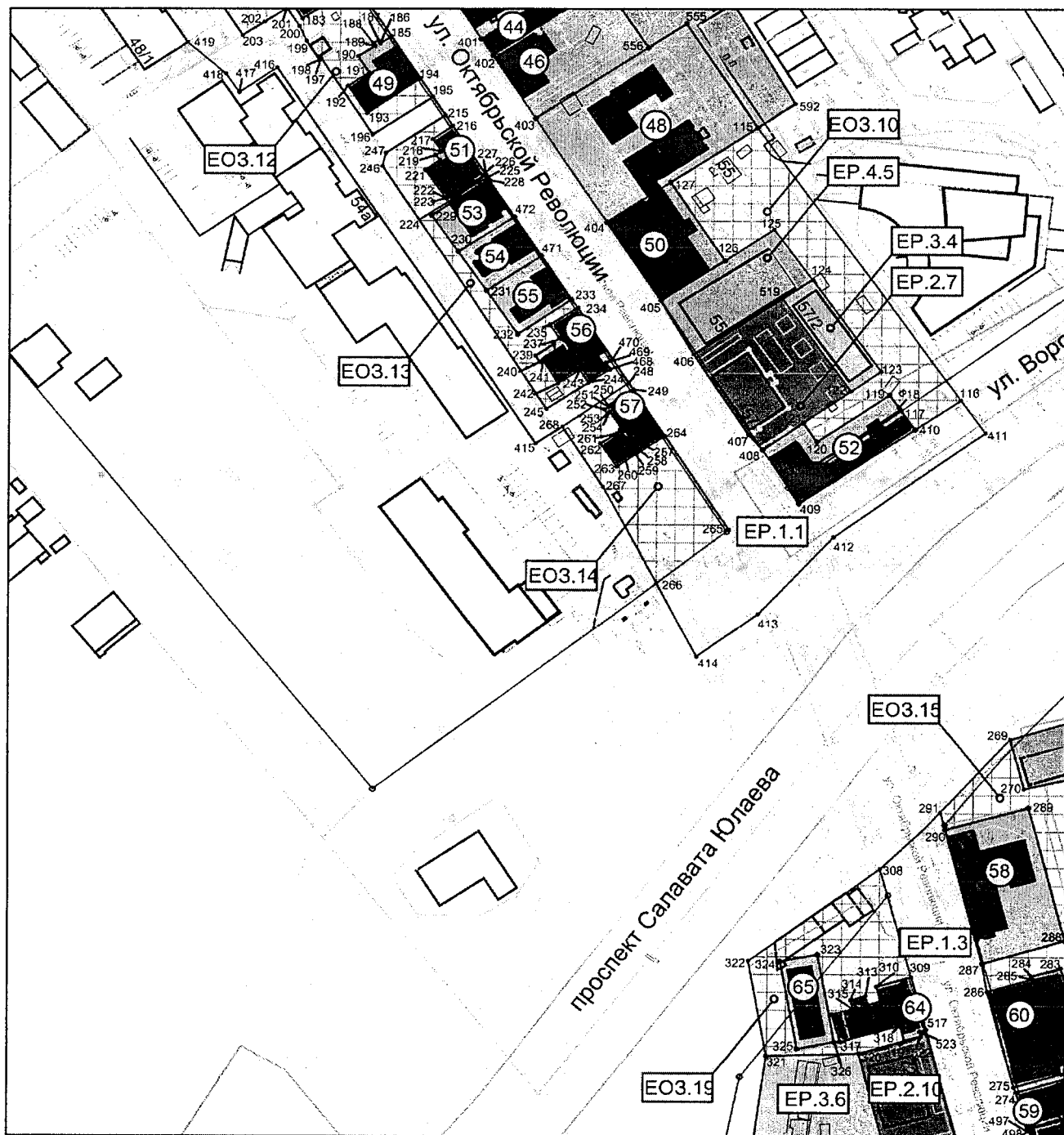
Масштаб 1:2000

3.6. Схема границ объединенной зоны охраны объектов культурного наследия (фрагмент 4)



Масштаб 1:2000

3.7. Схема границ объединенной зоны охраны объектов культурного наследия (фрагмент 5)



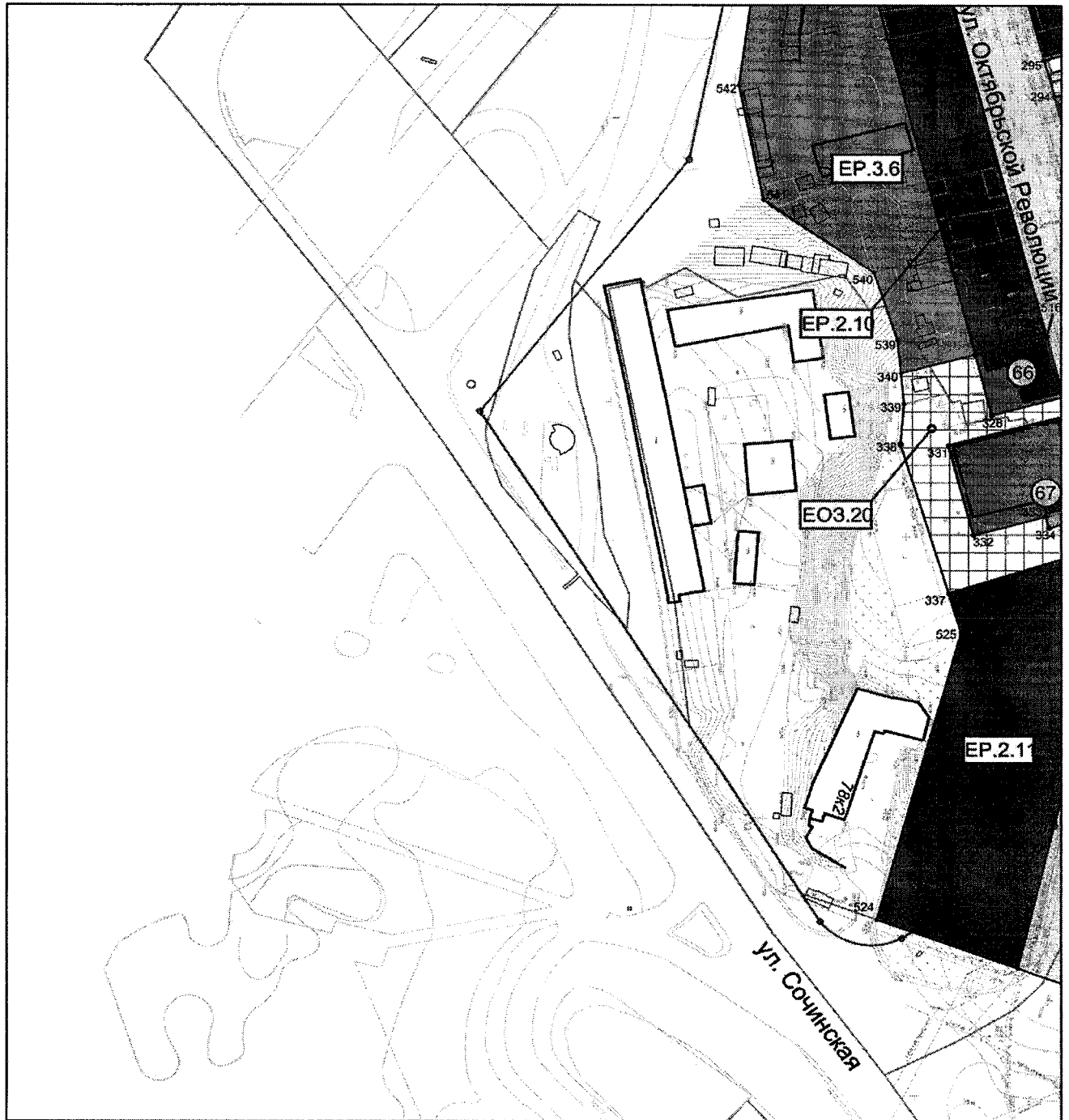
Масштаб 1:2000

3.8. Схема границ объединенной зоны охраны объектов культурного наследия (фрагмент б)



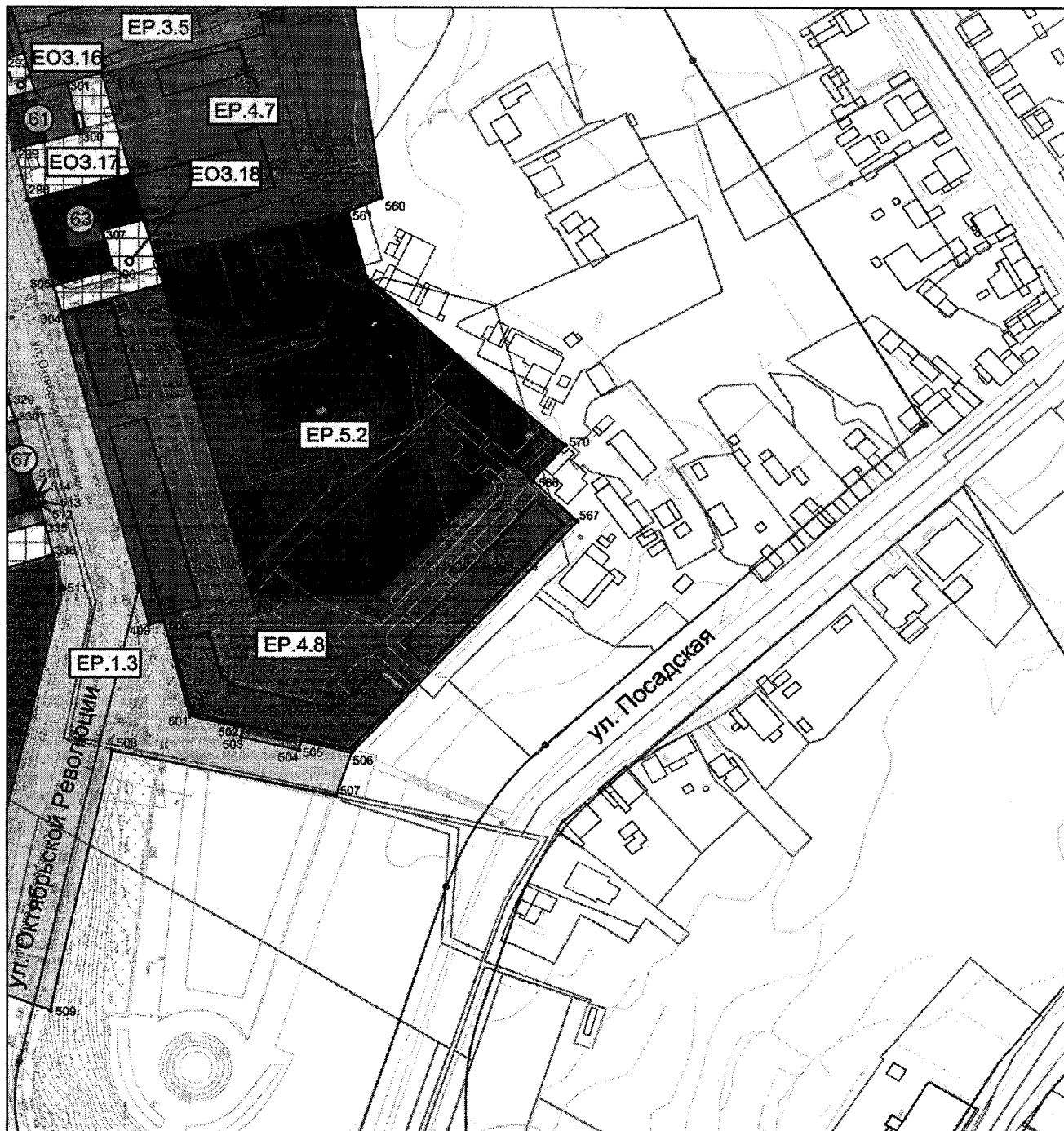
Масштаб 1:2000

3.9. Схема границ объединенной зоны охраны объектов культурного наследия (фрагмент 7)



Масштаб 1:2000

3.10. Схема границ объединенной зоны охраны объектов культурного наследия (фрагмент 8)



Масштаб 1:2000

Приложение № 2
к постановлению
Правительства
Республики Башкортостан
от « 3 » октября 2023 года
№ 594

ТРЕБОВАНИЯ

к градостроительным регламентам в границах единой охранной зоны
объектов культурного наследия

1. Охранная зона

К градостроительным регламентам в границах единой охранной зоны объектов культурного наследия в составе двадцати участков (ЕОЗ) устанавливаются следующие требования:

а) разрешаются:

проведение работ по сохранению (реставрации, консервации, ремонту и приспособлению для современного использования) объектов культурного наследия, выявленных объектов культурного наследия, а также объектов, обладающих признаками объекта культурного наследия;

воссоздание утраченных объектов культурного наследия, имеющих особую историческую, архитектурную, научную, художественную, градостроительную, эстетическую или иную значимость, в соответствии с законодательством в области сохранения, использования, популяризации и государственной охраны объектов культурного наследия;

размещение, реконструкция, ремонт и капитальный ремонт линейных объектов, подземных инженерных сетей, подземных сооружений, элементов улично-дорожной сети и дорожного покрытия с последующим благоустройством территории и рекультивацией нарушенных земель при наличии раздела об обеспечении сохранности объектов культурного наследия, получившего положительный акт государственной историко-культурной экспертизы, подтверждающий отсутствие негативного влияния на объекты культурного наследия в соответствии со статьей 36 Федерального закона «Об объектах культурного наследия (памятниках истории и культуры) народов Российской Федерации»;

реконструкция и ремонт объектов капитального строительства и некапитальных строений, сооружений, не обладающих историко-культурной ценностью, без увеличения объемно-пространственных

характеристик наземной части в соответствии с требованиями градостроительных регламентов: использование традиционных материалов в отделке фасадов, приведение фасадов к единому архитектурно-историческому стилю; окраска стен светлыми пастельными тонами, побелка по штукатурке или кирпич без штукатурки; кровля – красно-коричневый или серый цвета;

ремонт и технологическая модернизация объектов инженерной и транспортной инфраструктур, необходимых для функционирования объекта культурного наследия и существующей застройки, с последующим благоустройством территории и рекультивацией нарушенных земель;

реконструкция, ремонт и капитальный ремонт существующих наземных инженерных сетей с их прокладкой в подземные трассы, установка отдельно стоящего оборудования уличного освещения с последующим благоустройством территории и рекультивацией нарушенных земель при наличии раздела об обеспечении сохранности объектов культурного наследия, согласованного с органом исполнительной власти, уполномоченным в области сохранения, использования, популяризации и государственной охраны объектов культурного наследия;

снос (демонтаж) объектов капитального и некапитального строительства или их частей в порядке и на основании, которые предусмотрены Градостроительным кодексом Российской Федерации, при отсутствии историко-культурной ценности;

проведение работ по благоустройству территории, включая размещение малых архитектурных форм, организацию системы водоотведения дождевых и талых вод;

размещение объектов системы городской ориентирующей информации, навигационных указателей туристического назначения и мобильных элементов информационно-декоративного оформления событийного характера, включая праздничное оформление, устанавливаемых на срок проведения публичных мероприятий, не нарушающих визуальное восприятие объектов культурного наследия;

установка временных строительных ограждающих конструкций на период проведения ремонтно-реставрационных работ;

установка ограждений проезжей части улиц, земельных участков, зданий, территорий в соответствии с требованиями градостроительных регламентов: кованый, сварной или литой металл по металлическим или каменным столбам; цвета – черный, темно-серый, коричневый;

установка произведений монументально-декоративного искусства, связанных с историей города, традициями и культурой края, посвященных выдающимся деятелям и не являющихся объектами капитального строительства;

понижение существующих отметок уровня земли при обязательном проведении археологического наблюдения с последующей организацией водоотведения дождевых и талых вод при наличии раздела об обеспечении сохранности объектов культурного наследия, согласованного с органом исполнительной власти, уполномоченным в области сохранения, использования, популяризации и государственной охраны объектов культурного наследия;

озеленение территории;

производство санитарных рубок, кронирование древесных и кустарниковых насаждений, ликвидация деградирующих и экранирующих объекты культурного наследия деревьев;

проведение работ по инженерной защите территории при отсутствии негативного воздействия на объекты культурного наследия;

проведение мероприятий, направленных на обеспечение пожарной безопасности;

установка в соответствии с действующими нормами оборудования (пожарного гидранта, водоразборной колонки), необходимого для проведения работ по обеспечению пожарной безопасности объектов культурного наследия и существующей застройки;

при реконструкции, капитальном ремонте объектов капитального строительства предусматривать мероприятия по предупреждению и устранению загрязнения окружающей среды, применять ресурсосберегающие, малоотходные, безотходные и иные технологии, способствующие предупреждению и устранению загрязнения окружающей среды, охране окружающей среды;

проведение в установленном порядке археологических полевых работ при выполнении капитального ремонта, реконструкции объектов капитального строительства;

б) запрещаются:

строительство объектов капитального строительства, за исключением применения специальных мер, направленных на сохранение и восстановление историко-градостроительной среды объектов культурного наследия;

строительство наземных и воздушных инженерных коммуникаций, вышек сотовой связи, препятствующих визуальному восприятию объектов

культурного наследия и их архитектурно-исторической среды;

увеличение объемно-пространственных характеристик наземной части объектов капитального строительства, за исключением линейных объектов капитального строительства;

размещение рекламных конструкций, информационных табличек, вывесок, консольных конструкций и отдельно стоящих средств наружной информации с площадью информационного поля более 0,8 кв. метра, высотой более 0,5 метра, длиной более 1,6 метра;

размещение средств наружной информации на крышах зданий и сооружений (конструкций);

установка кондиционеров, спутниковых антенн и иного инженерно-технического оборудования (за исключением архитектурной подсветки) на уличных фасадах всех типов зданий, строений и сооружений первой линии застройки улицы Октябрьской революции;

установка ограждений озелененных территорий общего пользования, проезжей части улиц высотой более 0,9 метра;

использование для надземной части стационарных ограждений всех типов глухих (непрозрачных) ограждений, нарушающих визуальное восприятие объектов культурного наследия, за исключением временных ограждений;

изменение исторически сложившегося характера размещения объектов капитального строительства по линии застройки улицы Октябрьской революции;

организация необорудованных мест для сбора мусора, размещение площадок с мусорными контейнерами в зонах ценных видовых раскрытий на объекты культурного наследия;

размещение взрывоопасных объектов, в том числе складов горюче-смазочных материалов, автозаправочных станций, топливных складов и резервуаров.

2. Зона регулирования застройки и хозяйственной деятельности – 1

К градостроительным регламентам в границах единой зоны регулирования застройки и хозяйственной деятельности – 1 в составе трех участков (ЕР.1) устанавливаются следующие требования:

а) разрешаются:

строительство объектов капитального строительства с соблюдением следующих требований: сооружения только для обслуживания транспортной и инженерной инфраструктур, строительство подземных

объектов. Высота тротуаров, пешеходных и велосипедных дорожек не регламентируется. Допустимые параметры новых и реконструируемых объектов капитального строительства определяются в установленном порядке проектной документацией при наличии раздела об обеспечении сохранности объектов культурного наследия, получившего положительный акт государственной историко-культурной экспертизы, подтверждающий отсутствие негативного влияния на объекты культурного наследия в соответствии со статьей 36 Федерального закона «Об объектах культурного наследия (памятниках истории и культуры) народов Российской Федерации»;

строительство, реконструкция, ремонт и капитальный ремонт линейных объектов, объектов инженерной и транспортной инфраструктур, подземных инженерных сетей, подземных сооружений, элементов улично-дорожной сети и дорожного покрытия с последующим благоустройством территории и рекультивацией нарушенных земель при наличии раздела об обеспечении сохранности объектов культурного наследия, получившего положительный акт государственной историко-культурной экспертизы, подтверждающий отсутствие негативного влияния на объекты культурного наследия в соответствии со статьей 36 Федерального закона «Об объектах культурного наследия (памятниках истории и культуры) народов Российской Федерации»;

реконструкция, ремонт и капитальный ремонт существующих наземных инженерных сетей с их прокладкой в подземные трассы, установка отдельно стоящего оборудования уличного освещения с последующим благоустройством территории и рекультивацией нарушенных земель при наличии раздела об обеспечении сохранности объектов культурного наследия, получившего положительный акт государственной историко-культурной экспертизы, подтверждающий отсутствие негативного влияния на объекты культурного наследия в соответствии со статьей 36 Федерального закона «Об объектах культурного наследия (памятниках истории и культуры) народов Российской Федерации»;

снос (демонтаж) объектов капитального и некапитального строительства или их частей в порядке и на основании, которые предусмотрены Градостроительным кодексом Российской Федерации, при отсутствии историко-культурной ценности;

озеленение территории;

производство санитарных рубок, кронирование древесных и кустарниковых насаждений, ликвидация деградирующих и экранирующих объект культурного наследия деревьев;

проведение работ по благоустройству территории, включая размещение малых архитектурных форм, организацию системы водоотведения дождевых и талых вод;

организация временных открытых парковок согласно нормативам, действующим на территории муниципального образования городской округ город Уфа Республики Башкортостан;

размещение объектов системы городской ориентирующей информации, навигационных указателей туристического назначения и мобильных элементов информационно-декоративного оформления событийного характера, включая праздничное оформление, устанавливаемых на срок проведения публичных мероприятий, не нарушающих визуальное восприятие объектов культурного наследия;

установка временных строительных ограждающих конструкций на период проведения ремонтно-реставрационных работ;

установка ограждений проезжей части улиц, земельных участков, зданий, территорий в соответствии с требованиями градостроительных регламентов: кованый, сварной или литой металл по металлическим или каменным столбам; цвета – черный, темно-серый, коричневый;

установка произведений монументально-декоративного искусства, связанных с историей города, традициями и культурой края, посвященных выдающимся деятелям и не являющихся объектами капитального строительства;

понижение существующих отметок уровня земли при обязательном проведении археологического наблюдения с последующей организацией водоотведения дождевых и талых вод при наличии раздела об обеспечении сохранности объектов культурного наследия, согласованного с органом исполнительной власти, уполномоченным в области сохранения, использования, популяризации и государственной охраны объектов культурного наследия;

проведение работ по инженерной защите территории при отсутствии негативного воздействия на объекты культурного наследия;

проведение мероприятий, направленных на обеспечение пожарной и экологической безопасности;

установка в соответствии с действующими нормами оборудования (пожарного гидранта, водоразборной колонки), необходимого для

проведения работ по обеспечению пожарной безопасности объекта и других зданий, расположенных в границах зоны охраны;

при реконструкции, капитальном ремонте объектов капитального строительства предусматривать мероприятия по предупреждению и устранению загрязнения окружающей среды, применять ресурсосберегающие, малоотходные, безотходные и иные технологии, способствующие предупреждению и устранению загрязнения окружающей среды, охране окружающей среды;

проведение в установленном порядке археологических полевых работ при выполнении реконструкции объектов капитального строительства;

б) запрещаются:

строительство наземных и воздушных инженерных коммуникаций, вышек сотовой связи, препятствующих визуальному восприятию объектов культурного наследия и их архитектурно-исторической среды;

увеличение объемно-пространственных характеристик наземной части объектов капитального строительства;

организация необорудованных мест для сбора мусора, размещение площадок с мусорными контейнерами в зонах ценных видовых раскрытий на объекты культурного наследия;

размещение рекламных конструкций, информационных табличек, вывесок, консольных конструкций и отдельно стоящих средств наружной информации с площадью информационного поля более 0,8 кв. метра, высотой более 0,5 метра, длиной более 1,6 метра, препятствующих визуальному восприятию объектов культурного наследия;

размещение рекламных конструкций на дорожных знаках и светофорах;

установка ограждений озелененных территорий общего пользования, проезжей части улиц высотой более 0,9 метра;

использование для надземной части стационарных ограждений всех типов глухих (непрозрачных) ограждений, нарушающих визуальное восприятие объектов культурного наследия, за исключением временных ограждений;

размещение взрывоопасных объектов, в том числе складов горюче-смазочных материалов, автозаправочных станций, топливных складов и резервуаров.

2.1. Зона регулирования застройки и хозяйственной деятельности – 2

К градостроительным регламентам в границах единой зоны регулирования застройки и хозяйственной деятельности – 2 в составе одиннадцати участков (ЕР.2) устанавливаются следующие требования:

а) разрешаются:

строительство новых объектов капитального строительства и реконструкция существующих объектов капитального строительства в соответствии с параметрами разрешенного строительства: максимальная высота – не выше 9 метров от относительной отметки уровня земли; использование традиционных материалов в отделке фасадов; окраска стен светлыми пастельными тонами, побелка по штукатурке или кирпич без штукатурки; кровля – красно-коричневый или серый цвета. Допустимые параметры новых и реконструируемых объектов капитального строительства определяются в установленном порядке проектной документацией при наличии раздела об обеспечении сохранности объектов культурного наследия, согласованного с органом исполнительной власти, уполномоченным в области сохранения, использования, популяризации и государственной охраны объектов культурного наследия;

строительство, реконструкция, ремонт и капитальный ремонт линейных объектов, объектов инженерной и транспортной инфраструктур, подземных инженерных сетей, подземных сооружений, элементов улично-дорожной сети и дорожного покрытия с последующим благоустройством территории и рекультивацией нарушенных земель при наличии раздела об обеспечении сохранности объектов культурного наследия, согласованного с органом исполнительной власти, уполномоченным в области сохранения, использования, популяризации и государственной охраны объектов культурного наследия;

реконструкция, ремонт и капитальный ремонт существующих наземных инженерных сетей с их прокладкой в подземные трассы, установка отдельно стоящего оборудования уличного освещения с последующим благоустройством территории и рекультивацией нарушенных земель;

снос (демонтаж) объектов капитального и некапитального строительства или их частей в порядке и на основании, которые предусмотрены Градостроительным кодексом Российской Федерации, при отсутствии историко-культурной ценности;

озеленение территории;

производство санитарных рубок, кронирование древесных и кустарниковых насаждений, ликвидация деградирующих и экранирующих объект культурного наследия деревьев;

проведение работ по благоустройству территории, включая размещение малых архитектурных форм, организацию системы водоотведения дождевых и талых вод;

организация временных открытых парковок согласно нормативам, действующим на территории муниципального образования городской округ город Уфа Республики Башкортостан;

размещение объектов системы городской ориентирующей информации, навигационных указателей туристического назначения и мобильных элементов информационно-декоративного оформления событийного характера, включая праздничное оформление, устанавливаемых на срок проведения публичных мероприятий, не нарушающих визуальное восприятие объектов культурного наследия;

установка временных строительных ограждающих конструкций на период проведения ремонтно-реставрационных работ;

установка ограждений проезжей части улиц, земельных участков, зданий, территорий в соответствии с требованиями градостроительных регламентов: кованый, сварной или литой металл по металлическим или каменным столбам; цвета – черный, темно-серый, коричневый;

установка произведений монументально-декоративного искусства, связанных с историей города, традициями и культурой края, посвященных выдающимся деятелям и не являющихся объектами капитального строительства;

понижение существующих отметок уровня земли с последующей организацией водоотведения дождевых и талых вод при наличии раздела об обеспечении сохранности объектов культурного наследия, согласованного с органом исполнительной власти, уполномоченным в области сохранения, использования, популяризации и государственной охраны объектов культурного наследия;

проведение работ по инженерной защите территории при отсутствии негативного воздействия на объекты культурного наследия;

проведение мероприятий, направленных на обеспечение пожарной и экологической безопасности;

установка в соответствии с действующими нормами оборудования (пожарного гидранта, водоразборной колонки), необходимого для проведения работ по обеспечению пожарной безопасности объекта и других зданий, расположенных в границах зоны охраны;

при реконструкции, капитальном ремонте объектов капитального строительства предусматривать мероприятия по предупреждению и устранению загрязнения окружающей среды, применять ресурсосберегающие, малоотходные, безотходные и иные технологии, способствующие предупреждению и устранению загрязнения окружающей среды, охране окружающей среды;

проведение в установленном порядке археологических полевых работ при выполнении реконструкции объектов капитального строительства;

б) запрещаются:

строительство наземных и воздушных инженерных коммуникаций, вышек сотовой связи, препятствующих визуальному восприятию объектов культурного наследия и их архитектурно-исторической среды;

использование современных строительных материалов при отделке фасадов зданий, строений и сооружений, в том числе сэндвич-панелей, сайдинга, керамогранита (в системе вентилируемых фасадов), металлического профилированного листа, пластиковых и металлопластиковых конструкций, асбестоцементных листов;

применение для отделки фасадов зданий, строений и сооружений цветowych решений с использованием черного цвета, ярких и неоновых цветов, окрашивание градиентом;

фрагментарная покраска и облицовка зданий, строений и сооружений в цвета, отличные от основного цвета фасада;

использование зеркального, цветного (синего, зеленого, бронзового и т.д.) заполнения окон, витражей, витрин и других остекленных конструкций;

заклеивание стекол пленкой или установка сплошных экранов, закрывающих световые проемы здания;

организация необорудованных мест для сбора мусора, размещение площадок с мусорными контейнерами в зонах ценных видовых раскрытий на объекты культурного наследия;

размещение рекламных конструкций, информационных табличек, вывесок, консольных конструкций и отдельно стоящих средств наружной информации с площадью информационного поля более 0,8 кв. метра, высотой более 0,5 метра, длиной более 1,6 метра;

размещение рекламных конструкций, информационных табличек, вывесок, консольных конструкций и средств наружной информации выше первого этажа здания, строения или сооружения;

размещение средств наружной информации на крышах зданий и сооружений (конструкций);

размещение настенных вывесок на кровле зданий, на лоджиях, козырьках, балконах, ограждениях и поручнях;

закрытие вывесками окон, витрин, витражей;

размещение вывесок в границах стен жилых помещений, в том числе на глухих торцах жилых домов;

размещение рекламных конструкций на окнах зданий, лоджий, балконов и витрин;

установка кондиционеров, спутниковых антенн и иного инженерно-технического оборудования (за исключением архитектурной подсветки) на фасадах уличного фронта всех типов зданий, строений и сооружений;

установка ограждений озелененных территорий общего пользования, проезжей части улиц высотой более 0,9 метра;

изменение исторически сложившегося характера размещения объектов капитального строительства по линии застройки улицы Октябрьской революции;

размещение взрывоопасных объектов, в том числе складов горюче-смазочных материалов, автозаправочных станций, топливных складов и резервуаров.

2.2. Зона регулирования застройки и хозяйственной деятельности – 3

К градостроительным регламентам в границах единой зоны регулирования застройки и хозяйственной деятельности – 3 в составе шести участков (ЕР.3) устанавливаются следующие требования:

а) разрешаются:

строительство новых объектов капитального строительства и реконструкция существующих объектов капитального строительства в соответствии с параметрами разрешенного строительства: максимальная высота – не выше 12 метров от относительной отметки уровня земли; использование традиционных материалов в отделке фасадов; окраска стен светлыми пастельными тонами, побелка по штукатурке или кирпич без штукатурки; кровля – красно-коричневый или серый цвета. Допустимые параметры новых и реконструируемых объектов капитального строительства определяются в установленном порядке проектной документацией при наличии раздела об обеспечении сохранности объектов культурного наследия, согласованного с органом исполнительной власти, уполномоченным в области сохранения,

использования, популяризации и государственной охраны объектов культурного наследия;

строительство, реконструкция, ремонт и капитальный ремонт линейных объектов, объектов инженерной и транспортной инфраструктур, подземных инженерных сетей, подземных сооружений, элементов улично-дорожной сети и дорожного покрытия с последующим благоустройством территории и рекультивацией нарушенных земель при наличии раздела об обеспечении сохранности объектов культурного наследия, согласованного с органом исполнительной власти, уполномоченным в области сохранения, использования, популяризации и государственной охраны объектов культурного наследия;

реконструкция, ремонт и капитальный ремонт существующих наземных инженерных сетей с их прокладкой в подземные трассы, установка отдельно стоящего оборудования уличного освещения с последующим благоустройством территории и рекультивацией нарушенных земель;

снос (демонтаж) объектов капитального и некапитального строительства или их частей в порядке и на основании, которые предусмотрены Градостроительным кодексом Российской Федерации, при отсутствии историко-культурной ценности;

озеленение территории;

производство санитарных рубок, кронирование древесных и кустарниковых насаждений, ликвидация деградирующих и экранирующих объект культурного наследия деревьев;

проведение работ по благоустройству территории, включая размещение малых архитектурных форм, организацию системы водоотведения дождевых и талых вод;

организация временных открытых парковок согласно нормативам, действующим на территории муниципального образования городской округ город Уфа Республики Башкортостан;

размещение объектов системы городской ориентирующей информации, навигационных указателей туристического назначения и мобильных элементов информационно-декоративного оформления событийного характера, включая праздничное оформление, устанавливаемых на срок проведения публичных мероприятий, не нарушающих визуальное восприятие объектов культурного наследия;

установка временных строительных ограждающих конструкций на период проведения ремонтно-реставрационных работ;

установка ограждений проезжей части улиц, земельных участков, зданий, территорий в соответствии с требованиями градостроительных регламентов: кованый, сварной или литой металл по металлическим или каменным столбам; цвета – черный, темно-серый, коричневый;

установка произведений монументально-декоративного искусства, связанных с историей города, традициями и культурой края, посвященных выдающимся деятелям и не являющихся объектами капитального строительства;

понижение существующих отметок уровня земли с последующей организацией водоотведения дождевых и талых вод при наличии раздела об обеспечении сохранности объектов культурного наследия, согласованного с органом исполнительной власти, уполномоченным в области сохранения, использования, популяризации и государственной охраны объектов культурного наследия;

проведение работ по инженерной защите территории при отсутствии негативного воздействия на объекты культурного наследия;

проведение мероприятий, направленных на обеспечение пожарной и экологической безопасности;

установка в соответствии с действующими нормами оборудования (пожарного гидранта, водоразборной колонки), необходимого для проведения работ по обеспечению пожарной безопасности объекта и других зданий, расположенных в границах зоны охраны;

при реконструкции, капитальном ремонте объектов капитального строительства предусматривать мероприятия по предупреждению и устранению загрязнения окружающей среды, применять ресурсосберегающие, малоотходные, безотходные и иные технологии, способствующие предупреждению и устранению загрязнения окружающей среды, охране окружающей среды;

проведение в установленном порядке археологических полевых работ при выполнении реконструкции объектов капитального строительства;

б) запрещаются:

строительство наземных и воздушных инженерных коммуникаций, вышек сотовой связи, препятствующих визуальному восприятию объектов культурного наследия и их архитектурно-исторической среды;

использование современных строительных материалов при отделке фасадов зданий, строений и сооружений, в том числе сэндвич-панелей, сайдинга, керамогранита (в системе вентилируемых фасадов),

металлического профилированного листа, пластиковых и металлопластиковых конструкций, асбестоцементных листов;

применение для отделки фасадов зданий, строений и сооружений цветowych решений с использованием черного цвета, ярких и неоновых цветов, окрашивание градиентом;

фрагментарная покраска и облицовка зданий, строений и сооружений в цвета, отличные от основного цвета фасада;

использование зеркального, цветного (синего, зеленого, бронзового и т.д.) заполнения окон, витражей, витрин и других остекленных конструкций;

заклеивание стекол пленкой или установка сплошных экранов, закрывающих световые проемы здания;

организация необорудованных мест для сбора мусора, размещение площадок с мусорными контейнерами в зонах ценных видовых раскрытий на объекты культурного наследия;

размещение рекламных конструкций, информационных табличек, вывесок, консольных конструкций и отдельно стоящих средств наружной информации с площадью информационного поля более 0,8 кв. метра, высотой более 0,5 метра, длиной более 1,6 метра;

размещение рекламных конструкций, информационных табличек, вывесок, консольных конструкций и средств наружной информации выше первого этажа здания, строения или сооружения;

размещение средств наружной информации на крышах зданий и сооружений (конструкций);

размещение настенных вывесок на кровле зданий, лоджиях, козырьках, балконах, ограждениях и поручнях;

закрытие вывесками окон, витрин, витражей;

размещение вывесок в границах стен жилых помещений, в том числе на глухих торцах жилых домов;

размещение рекламных конструкций на окнах зданий, лоджий, балконов и витрин;

установка кондиционеров, спутниковых антенн и иного инженерно-технического оборудования (за исключением архитектурной подсветки) на фасадах уличного фронта всех типов зданий, строений и сооружений;

установка ограждений озелененных территорий общего пользования, проезжей части улиц высотой более 0,9 метра;

изменение исторически сложившегося характера размещения объектов капитального строительства по линии застройки улицы Октябрьской революции;

размещение взрывоопасных объектов, в том числе складов горюче-смазочных материалов, автозаправочных станций, топливных складов и резервуаров.

2.4. Зона регулирования застройки и хозяйственной деятельности – 4

К градостроительным регламентам в границах единой зоны регулирования застройки и хозяйственной деятельности – 4 в составе восьми участков (ЕР.4) устанавливаются следующие требования:

а) разрешаются:

строительство новых объектов капитального строительства и реконструкция существующих объектов капитального строительства в соответствии с параметрами разрешенного строительства: максимальная высота – не выше 15 метров от относительной отметки уровня земли; использование традиционных материалов в отделке фасадов; окраска стен светлыми пастельными тонами, побелка по штукатурке или кирпич без штукатурки; кровля – красно-коричневый или серый цвета. Допустимые параметры новых и реконструируемых объектов капитального строительства определяются в установленном порядке проектной документацией при наличии раздела об обеспечении сохранности объектов культурного наследия, согласованного с органом исполнительной власти, уполномоченным в области сохранения, использования, популяризации и государственной охраны объектов культурного наследия;

строительство, реконструкция, ремонт и капитальный ремонт линейных объектов, объектов инженерной и транспортной инфраструктуры, подземных инженерных сетей, подземных сооружений, элементов улично-дорожной сети и дорожного покрытия с последующим благоустройством территории и рекультивацией нарушенных земель при наличии раздела об обеспечении сохранности объектов культурного наследия, согласованного с органом исполнительной власти, уполномоченным в области сохранения, использования, популяризации и государственной охраны объектов культурного наследия;

реконструкция, ремонт и капитальный ремонт существующих наземных инженерных сетей с их прокладкой в подземные трассы, установка отдельно стоящего оборудования уличного освещения с последующим благоустройством территории и рекультивацией нарушенных земель;

снос (демонтаж) объектов капитального и некапитального строительства или их частей в порядке и на основании, которые предусмотрены Градостроительным кодексом Российской Федерации, при отсутствии историко-культурной ценности;

озеленение территории;

производство санитарных рубок, кронирование древесных и кустарниковых насаждений, ликвидация деградирующих и экранирующих объект культурного наследия деревьев;

проведение работ по благоустройству территории, включая размещение малых архитектурных форм, организацию системы водоотведения дождевых и талых вод;

организация временных открытых парковок согласно нормативам, действующим на территории муниципального образования городской округ город Уфа Республики Башкортостан;

размещение объектов системы городской ориентирующей информации, навигационных указателей туристического назначения и мобильных элементов информационно-декоративного оформления событийного характера, включая праздничное оформление, устанавливаемых на срок проведения публичных мероприятий, не нарушающих визуальное восприятие объектов культурного наследия;

установка временных строительных ограждающих конструкций на период проведения ремонтно-реставрационных работ;

установка ограждений проезжей части улиц, земельных участков, зданий, территорий в соответствии с требованиями градостроительных регламентов: кованый, сварной или литой металл по металлическим или каменным столбам; цвета – черный, темно-серый, коричневый;

установка произведений монументально-декоративного искусства, связанных с историей города, традициями и культурой края, посвященных выдающимся деятелям и не являющихся объектами капитального строительства;

понижение существующих отметок уровня земли с последующей организацией водоотведения дождевых и талых вод при наличии раздела об обеспечении сохранности объектов культурного наследия, согласованного с органом исполнительной власти, уполномоченным в области сохранения, использования, популяризации и государственной охраны объектов культурного наследия;

проведение работ по инженерной защите территории при отсутствии негативного воздействия на объекты культурного наследия;

проведение мероприятий, направленных на обеспечение пожарной и экологической безопасности;

установка в соответствии с действующими нормами оборудования (пожарного гидранта, водоразборной колонки), необходимого для проведения работ по обеспечению пожарной безопасности объекта и других зданий, расположенных в границах зоны охраны;

при реконструкции, капитальном ремонте объектов капитального строительства предусматривать мероприятия по предупреждению и устранению загрязнения окружающей среды, применять ресурсосберегающие, малоотходные, безотходные и иные технологии, способствующие предупреждению и устранению загрязнения окружающей среды, охране окружающей среды;

проведение в установленном порядке археологических полевых работ при выполнении реконструкции объектов капитального строительства;

б) запрещаются:

строительство наземных и воздушных инженерных коммуникаций, вышек сотовой связи, препятствующих визуальному восприятию объектов культурного наследия и их архитектурно-исторической среды;

использование современных строительных материалов при отделке фасадов зданий, строений и сооружений, в том числе сэндвич-панелей, сайдинга, керамогранита (в системе вентилируемых фасадов), металлического профилированного листа, пластиковых и металлопластиковых конструкций, асбестоцементных листов;

применение для отделки фасадов зданий, строений и сооружений цветowych решений с использованием черного цвета, ярких и неоновых цветов, окрашивание градиентом;

фрагментарная покраска и облицовка зданий, строений и сооружений в цвета, отличные от основного цвета фасада;

использование зеркального, цветного (синего, зеленого, бронзового и т.д.) заполнения окон, витражей, витрин и других остекленных конструкций;

заклеивание стекол пленкой или установка сплошных экранов, закрывающих световые проемы здания;

организация необорудованных мест для сбора мусора, размещение площадок с мусорными контейнерами в зонах ценных видовых раскрытий на объекты культурного наследия;

размещение рекламных конструкций, информационных табличек, вывесок, консольных конструкций и отдельно стоящих средств наружной

информации с площадью информационного поля более 0,8 кв. метра, высотой более 0,5 метра, длиной более 1,6 метра;

размещение рекламных конструкций, информационных табличек, вывесок, консольных конструкций и средств наружной информации выше первого этажа здания, строения или сооружения;

размещение средств наружной информации на крышах зданий и сооружений (конструкций);

размещение настенных вывесок на кровле зданий, лоджиях, козырьках, балконах, ограждениях и поручнях;

закрытие вывесками окон, витрин, витражей;

размещение вывесок в границах стен жилых помещений, в том числе на глухих торцах жилых домов;

размещение рекламных конструкций на окнах зданий, лоджий, балконов и витрин;

установка кондиционеров, спутниковых антенн и иного инженерно-технического оборудования (за исключением архитектурной подсветки) на фасадах уличного фронта всех типов зданий, строений и сооружений;

установка ограждений озелененных территорий общего пользования, проезжей части улиц высотой более 0,9 метра;

изменение исторически сложившегося характера размещения объектов капитального строительства по линии застройки улицы Октябрьской революции;

размещение взрывоопасных объектов, в том числе складов горюче-смазочных материалов, автозаправочных станций, топливных складов и резервуаров.

2.5. Зона регулирования застройки и хозяйственной деятельности – 5

К градостроительным регламентам в границах единой зоны регулирования застройки и хозяйственной деятельности – 5 в составе двух участков (ЕР.5) устанавливаются следующие требования:

а) разрешаются:

строительство новых объектов капитального строительства и реконструкция существующих объектов капитального строительства в соответствии с параметрами разрешенного строительства: максимальная высота – не выше 24 метров от относительной отметки уровня земли; использование традиционных материалов в отделке фасадов; окраска стен светлыми пастельными тонами, побелка по штукатурке или кирпич без штукатурки; кровля – красно-коричневый или серый цвета. Допустимые

параметры новых и реконструируемых объектов капитального строительства определяются в установленном порядке проектной документацией при наличии раздела об обеспечении сохранности объектов культурного наследия, согласованного с органом исполнительной власти, уполномоченным в области сохранения, использования, популяризации и государственной охраны объектов культурного наследия;

строительство, реконструкция, ремонт и капитальный ремонт линейных объектов, объектов инженерной и транспортной инфраструктур, подземных инженерных сетей, подземных сооружений, элементов улично-дорожной сети и дорожного покрытия с последующим благоустройством территории и рекультивацией нарушенных земель при наличии раздела об обеспечении сохранности объектов культурного наследия, согласованного с органом исполнительной власти, уполномоченным в области сохранения, использования, популяризации и государственной охраны объектов культурного наследия;

реконструкция, ремонт и капитальный ремонт существующих наземных инженерных сетей с их прокладкой в подземные трассы, установка отдельно стоящего оборудования уличного освещения с последующим благоустройством территории и рекультивацией нарушенных земель;

снос (демонтаж) объектов капитального и некапитального строительства или их частей в порядке и на основании, которые предусмотрены Градостроительным кодексом Российской Федерации, при отсутствии историко-культурной ценности;

озеленение территории;

производство санитарных рубок, кронирование древесных и кустарниковых насаждений, ликвидация деградирующих и экранирующих объект культурного наследия деревьев;

проведение работ по благоустройству территории, включая размещение малых архитектурных форм, организацию системы водоотведения дождевых и талых вод;

организация временных открытых парковок согласно нормативам, действующим на территории муниципального образования городской округ город Уфа Республики Башкортостан;

размещение объектов системы городской ориентирующей информации, навигационных указателей туристического назначения и мобильных элементов информационно-декоративного оформления событийного характера, включая праздничное оформление,

устанавливаемых на срок проведения публичных мероприятий, не нарушающих визуальное восприятие объектов культурного наследия;

установка временных строительных ограждающих конструкций на период проведения ремонтно-реставрационных работ;

установка ограждений проезжей части улиц, земельных участков, зданий, территорий в соответствии с требованиями градостроительных регламентов: кованый, сварной или литой металл по металлическим или каменным столбам; цвета – черный, темно-серый, коричневый;

установка произведений монументально-декоративного искусства, связанных с историей города, традициями и культурой края, посвященных выдающимся деятелям и не являющихся объектами капитального строительства;

понижение существующих отметок уровня земли с последующей организацией водоотведения дождевых и талых вод при наличии раздела об обеспечении сохранности объектов культурного наследия, согласованного с органом исполнительной власти, уполномоченным в области сохранения, использования, популяризации и государственной охраны объектов культурного наследия;

проведение работ по инженерной защите территории при отсутствии негативного воздействия на объекты культурного наследия;

проведение мероприятий, направленных на обеспечение пожарной и экологической безопасности;

установка в соответствии с действующими нормами оборудования (пожарного гидранта, водоразборной колонки), необходимого для проведения работ по обеспечению пожарной безопасности объекта и других зданий, расположенных в границах зоны охраны;

при реконструкции, капитальном ремонте объектов капитального строительства предусматривать мероприятия по предупреждению и устранению загрязнения окружающей среды, применять ресурсосберегающие, малоотходные, безотходные и иные технологии, способствующие предупреждению и устранению загрязнения окружающей среды, охране окружающей среды;

проведение в установленном порядке археологических полевых работ при выполнении реконструкции объектов капитального строительства;

б) запрещаются:

строительство наземных и воздушных инженерных коммуникаций, вышек сотовой связи, препятствующих визуальному восприятию объектов культурного наследия и их архитектурно-исторической среды;

использование современных строительных материалов при отделке фасадов зданий, строений и сооружений, в том числе сэндвич-панелей, сайдинга, керамогранита (в системе вентилируемых фасадов), металлического профилированного листа, пластиковых и металлопластиковых конструкций, асбестоцементных листов;

применение для отделки фасадов зданий, строений и сооружений цветowych решений с использованием черного цвета, ярких и неоновых цветов, окрашивание градиентом;

фрагментарная покраска и облицовка зданий, строений и сооружений в цвета, отличные от основного цвета фасада;

использование зеркального, цветного (синего, зеленого, бронзового и т.д.) заполнения окон, витражей, витрин и других остекленных конструкций;

заклеивание стекол пленкой или установка сплошных экранов, закрывающих световые проемы здания;

организация необорудованных мест для сбора мусора, размещение площадок с мусорными контейнерами в зонах ценных видовых раскрытий на объекты культурного наследия;

размещение рекламных конструкций, информационных табличек, вывесок, консольных конструкций и отдельно стоящих средств наружной информации с площадью информационного поля более 0,8 кв. метра, высотой более 0,5 метра, длиной более 1,6 метра;

размещение рекламных конструкций, информационных табличек, вывесок, консольных конструкций и средств наружной информации выше первого этажа здания, строения или сооружения;

размещение средств наружной информации на крышах зданий и сооружений (конструкций);

размещение настенных вывесок на кровле зданий, лоджиях, козырьках, балконах, ограждениях и поручнях;

закрытие вывесками окон, витрин, витражей;

размещение вывесок в границах стен жилых помещений, в том числе на глухих торцах жилых домов;

размещение рекламных конструкций на окнах зданий, лоджий, балконов и витрин;

установка кондиционеров, спутниковых антенн и иного инженерно-технического оборудования (за исключением архитектурной подсветки) на фасадах уличного фронта всех типов зданий, строений и сооружений;

установка ограждений озелененных территорий общего пользования, проезжей части улиц высотой более 0,9 метра;

изменение исторически сложившегося характера размещения объектов капитального строительства по линии застройки улицы Октябрьской революции;

размещение взрывоопасных объектов, в том числе складов горюче-смазочных материалов, автозаправочных станций, топливных складов и резервуаров.

2.6. Зона регулирования застройки и хозяйственной деятельности – 6

К градостроительным регламентам в границах единой зоны регулирования застройки и хозяйственной деятельности – 6 (ЕР.6) устанавливаются следующие требования:

а) разрешаются:

строительство новых объектов капитального строительства и реконструкция существующих объектов капитального строительства в соответствии с параметрами разрешенного строительства: максимальная высота – не выше 27 метров от относительной отметки уровня земли; использование традиционных материалов в отделке фасадов; окраска стен светлыми пастельными тонами, побелка по штукатурке или кирпич без штукатурки; кровля – красно-коричневый или серый цвета. Допустимые параметры новых и реконструируемых объектов капитального строительства определяются в установленном порядке проектной документацией при наличии раздела об обеспечении сохранности объектов культурного наследия, согласованного с органом исполнительной власти, уполномоченным в области сохранения, использования, популяризации и государственной охраны объектов культурного наследия;

строительство, реконструкция, ремонт и капитальный ремонт линейных объектов, объектов инженерной и транспортной инфраструктур, подземных инженерных сетей, подземных сооружений, элементов улично-дорожной сети и дорожного покрытия с последующим благоустройством территории и рекультивацией нарушенных земель при наличии раздела об обеспечении сохранности объектов культурного наследия, согласованного с органом исполнительной власти, уполномоченным в области сохранения, использования, популяризации и государственной охраны объектов культурного наследия;

реконструкция, ремонт и капитальный ремонт существующих наземных инженерных сетей с их прокладкой в подземные трассы, установка отдельно стоящего оборудования уличного освещения с

последующим благоустройством территории и рекультивацией нарушенных земель;

снос (демонтаж) объектов капитального и некапитального строительства или их частей в порядке и на основании, которые предусмотрены Градостроительным кодексом Российской Федерации, при отсутствии историко-культурной ценности;

озеленение территории;

производство санитарных рубок, кронирование древесных и кустарниковых насаждений, ликвидация деградирующих и экранирующих объект культурного наследия деревьев;

проведение работ по благоустройству территории, включая размещение малых архитектурных форм, организацию системы водоотведения дождевых и талых вод;

организация временных открытых парковок согласно нормативам, действующим на территории муниципального образования городской округ город Уфа Республики Башкортостан;

размещение объектов системы городской ориентирующей информации, навигационных указателей туристического назначения и мобильных элементов информационно-декоративного оформления событийного характера, включая праздничное оформление, устанавливаемых на срок проведения публичных мероприятий, не нарушающих визуальное восприятие объектов культурного наследия;

установка временных строительных ограждающих конструкций на период проведения ремонтно-реставрационных работ;

установка ограждений проезжей части улиц, земельных участков, зданий, территорий в соответствии с требованиями градостроительных регламентов: кованый, сварной или литой металл по металлическим или каменным столбам; цвета – черный, темно-серый, коричневый;

установка произведений монументально-декоративного искусства, связанных с историей города, традициями и культурой края, посвященных выдающимся деятелям и не являющихся объектами капитального строительства;

понижение существующих отметок уровня земли с последующей организацией водоотведения дождевых и талых вод при наличии раздела об обеспечении сохранности объектов культурного наследия, согласованного с органом исполнительной власти, уполномоченным в области сохранения, использования, популяризации и государственной охраны объектов культурного наследия;

проведение работ по инженерной защите территории при отсутствии негативного воздействия на объекты культурного наследия;

проведение мероприятий, направленных на обеспечение пожарной и экологической безопасности;

установка в соответствии с действующими нормами оборудования (пожарного гидранта, водоразборной колонки), необходимого для проведения работ по обеспечению пожарной безопасности объекта и других зданий, расположенных в границах зоны охраны;

при реконструкции, капитальном ремонте объектов капитального строительства предусматривать мероприятия по предупреждению и устранению загрязнения окружающей среды, применять ресурсосберегающие, малоотходные, безотходные и иные технологии, способствующие предупреждению и устранению загрязнения окружающей среды, охране окружающей среды;

проведение в установленном порядке археологических полевых работ при выполнении реконструкции объектов капитального строительства;

б) запрещаются:

строительство наземных и воздушных инженерных коммуникаций, вышек сотовой связи, препятствующих визуальному восприятию объектов культурного наследия и их архитектурно-исторической среды;

использование современных строительных материалов при отделке фасадов зданий, строений и сооружений, в том числе сэндвич-панелей, сайдинга, керамогранита (в системе вентилируемых фасадов), металлического профилированного листа, пластиковых и металлопластиковых конструкций, асбестоцементных листов;

применение для отделки фасадов зданий, строений и сооружений цветowych решений с использованием черного цвета, ярких и неоновых цветов, окрашивание градиентом;

фрагментарная покраска и облицовка зданий, строений и сооружений в цвета, отличные от основного цвета фасада;

использование зеркального, цветного (синего, зеленого, бронзового и т.д.) заполнения окон, витражей, витрин и других остекленных конструкций;

заклеивание стекол пленкой или установка сплошных экранов, закрывающих световые проемы здания;

организация необорудованных мест для сбора мусора, размещение площадок с мусорными контейнерами в зонах ценных видовых раскрытий на объекты культурного наследия;

размещение рекламных конструкций, информационных табличек, вывесок, консольных конструкций и отдельно стоящих средств наружной информации с площадью информационного поля более 0,8 кв. метра, высотой более 0,5 метра, длиной более 1,6 метра;

размещение рекламных конструкций, информационных табличек, вывесок, консольных конструкций и средств наружной информации выше первого этажа здания, строения или сооружения;

размещение средств наружной информации на крышах зданий и сооружений (конструкций);

размещение настенных вывесок на кровле зданий, лоджиях, козырьках, балконах, ограждениях и поручнях;

закрытие вывесками окон, витрин, витражей;

размещение вывесок в границах стен жилых помещений, в том числе на глухих торцах жилых домов;

размещение рекламных конструкций на окнах зданий, лоджий, балконов и витрин;

установка ограждений озелененных территорий общего пользования, проезжей части улиц высотой более 0,9 метра;

изменение исторически сложившегося характера размещения объектов капитального строительства по линии застройки улицы Октябрьской революции;

размещение взрывоопасных объектов, в том числе складов горюче-смазочных материалов, автозаправочных станций, топливных складов и резервуаров.