



**О внесении изменений в Закон Республики Бурятия  
«Об установлении границ, образовании и наделении  
статусом муниципальных образований в Республике Бурятия»**

*Принят Народным Хуралом  
Республики Бурятия  
25 сентября 2015 года*

**Статья 1**

Внести в Закон Республики Бурятия от 31 декабря 2004 года № 985-III «Об установлении границ, образовании и наделении статусом муниципальных образований в Республике Бурятия», (Собрание законодательства Республики Бурятия, 2004, № 12 (69); 2005, № 12 (81); 2006, № 3 (84), № 4 – 5 (85 – 86); 2007, № 6 – 7 (99 – 100); 2008, № 6 – 7 (111 – 112), № 12 (117); 2009, № 6 – 8 (123 – 125); 2010, № 1 – 3 (130 – 132); 2011, № 1 – 3 (142 – 144), № 4 – 5 (145 – 146), № 8 – 10 (149 – 151), № 11 – 12 (152 – 153); 2012, № 8 – 10 (161 – 163), № 11 (164); 2013, № 4 – 5 (169 – 170); 2014, № 1 – 2 (178 – 179); газета «Бурятия», 2005, 12 января, 27 декабря; 2006, 11 марта, 11 мая; 2007, 5 июля; 2008, 8 июля, 30 декабря; 2009, 8 июля; 2010, 13 марта, 14 июля; 2011, 16 марта, 11 мая, 19 октября, 27 декабря; 2012, 12 октября, 20 ноября; 2013, 14 мая; 2014, 10 октября; 2015, 10 июля; официальный портал органов государственной власти Республики Бурятия ([www.egov-buryatia.ru](http://www.egov-buryatia.ru)), 2014, 12 марта, 9 октября; 2015, 8 июля) следующие изменения:

1) схему границ муниципального образования «Окинский район» приложения 17 изложить в следующей редакции:

**«Схема границ муниципального образования  
«Окинский район»**



2) приложение 223 «Описание границ муниципального образования «Бурунгольское» изложить в следующей редакции:

«Приложение 223  
к Закону Республики Бурятия  
«Об установлении границ, образовании  
и наделении статусом муниципальных  
образований в Республике Бурятия»

### Описание границ муниципального образования «Бурунгольское»

На юго-западе граница муниципального образования сельское поселение «Бурунгольское» начинается с высоты с отметкой 1 271 на стыке с границей муниципального образования сельское поселение «Саянское» и уходит прямо на северо-запад до стыка границ Иркутской области с Республикой Тыва.

Далее граница муниципального образования сельское поселение «Бурунгольское» проходит по границе с Иркутской областью до пересечения р. Большая Белая, далее граница поворачивает на юго-запад по р. Большая Белая до устья р. Хайт, по р. Хайт уходит до высоты с отметкой 2 073,3, далее

продолжается на юго-запад до высоты с отметкой 2 609,6, затем продолжается на юго-запад до высоты с отметкой 2 617,1.

Затем поворачивает на запад и идет до высоты с отметкой 2 710, проходит через высотную точку с отметкой 2 531 (Адхатай-Сарьдаг), перевал Хара-Дабан, поворачивает на юг и проходит до высоты с отметкой 2 646; далее идет до высоты с отметкой 2 385,3, затем поворачивает на северо-запад и идет до отметки 2 291, далее поворачивает на северо-запад и идет по хребту до высоты с отметкой 2 317 (г. Архатэ-Толгой).

Затем граница поворачивает на запад и продолжается на северо-запад, пересекает р. Орлик, по водоразделу доходит до высоты с отметкой 1 832,2, затем поворачивает на север, доходит до высоты с отметкой 1 660,7; далее поворачивает на запад, проходит по урочищу Номто-Гол до р. Ока и по р. Ока идет до стыка с границей муниципального образования сельское поселение «Саянское».

### Схема границ муниципального образования «Бурунгольское» в Окинском районе



3) приложение 224 «Описание границ муниципального образования «Орликское» изложить в следующей редакции:

«Приложение 224  
к Закону Республики Бурятия  
«Об установлении границ, образовании  
и наделении статусом муниципальных  
образований в Республике Бурятия»

### Описание границ муниципального образования «Орликское»

На севере граница муниципального образования сельское поселение «Орликское» начинается на стыке с границей муниципального образования сельское поселение «Саянское». Затем уходит на восток по р. Ока до урочища Номто-Гол, продолжается на восток до высоты с отметкой 1 660,7, поворачивает на юг и уходит по прямой до высоты с отметкой 1 832,2. Далее поворачивает на юго-восток и идет по хребту до р. Орлик, пересекает р. Орлик и продолжается на восток до высоты 2 317,7 (г. Архатэ-Толгой).

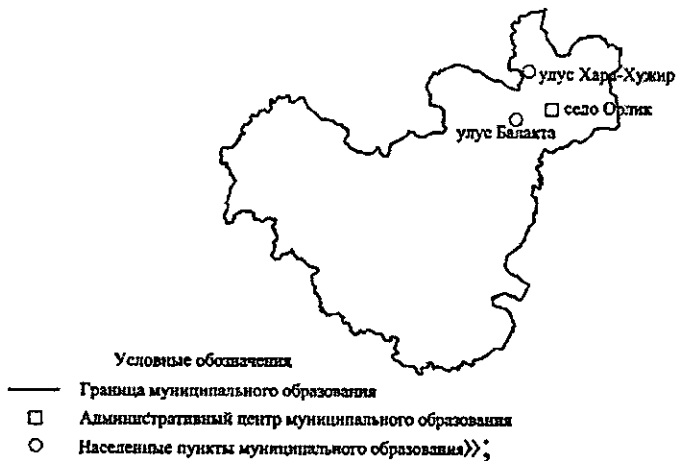
Граница продолжается по хребту на северо-восток и проходит через высоты с отметками 2 119,6, 2 127,1, 2 291, 2 224. Затем поворачивает на юго-восток и, проходя через отметку 2 385,3, идет до подножья горы, поворачивает на восток, проходит до высоты с отметкой 2 646,3.

Далее граница проходит на юг до высоты с отметкой 2 108,7, затем по Сорокскому хребту идет на юг через высоты с отметками 2 063,9, 2 067,4, 2 036,8, 2 657, 2 806,4 (г. Ринчин-Хамба), далее граница поворачивает на юго-запад до высоты с отметкой 2 707,6 и уходит на запад, проходя через высоты с отметками 2 675,2, 2 334,1, поворачивает на юго-запад и, проходя через высоту с отметкой 2 000,8, доходит до высоты с отметкой 2 043,2. Затем продолжается на северо-запад вдоль ручья до устья р. Дибби, далее по р. Дибби проходит до р. Забит и идет по р. Забит до устья р. Хара-Жалга, продолжается до истока р. Хара-Жалга, далее по хребту поворачивает на юго-восток, доходит до высоты с отметкой 2 229 и уходит по кривой на юг до высоты с отметкой 2 232,8, далее продолжается на юго-запад, проходит через высоту с отметкой 2 291,8 и доходит до отметки 2 358,9, затем поворачивает на юго-запад, проходя через высоты с отметками 2 521, 3 032,4, доходит до государственной границы с Монголией.

Далее граница проходит на запад по государственной границе с Монголией до высоты с отметкой 3 134,1 и уходит до границы с Республикой Тыва, далее по границе с Республикой Тыва на северо-запад до высоты с отметкой 2 123,2 и поворачивает на восток, огибая хребет с высотой 2 565,4, затем поворачивает на юго-восток, проходя через отметки 2 486,5, 2 767, 2 884,3, 2842, 2793,3, 2296, доходит до высоты с отметкой 3 028,1 (г. Хара-Сарьдаг), далее идет на юг по хребту, затем поворачивает на восток, проходит через высоты с отметками 2 363,3, 2 369,8, 2 307, 2 331 и уходит на северо-восток до высоты с отметкой 2 484,7.

На высоте 2 484,7 граница поворачивает на восток и проходит через высоту с отметкой 2 333,3 до высоты с отметкой 2 275,6. Затем поворачивает на север и идет до высоты с отметкой 2 484,1 (г. Тухурен-Толгой), поворачивает на северо-запад, идет до высоты с отметкой 2 214,4, затем на север до высоты 2 152, далее на северо-восток до высоты 2 160,8, далее поворачивает на восток до высоты 2 028,7, далее уходит по хребту Нюрган через высоты 2 217,2, 2 052,2 до р. Бурят-Гол, далее по р. Бурят-Гол доходит до р. Ока, далее по р. Ока уходит на север до стыка границы муниципального образования сельское поселение «Саянское» с границей муниципального образования сельское поселение «Бурунгольское».

## Схема границ муниципального образования «Орликское» в Окинском районе



4) приложение 225 «Описание границ муниципального образования «Саянское» изложить в следующей редакции:

«Приложение 225  
к Закону Республики Бурятия  
«Об установлении границ, образовании  
и наделении статусом муниципальных  
образований в Республике Бурятия»

### Описание границ муниципального образования «Саянское»

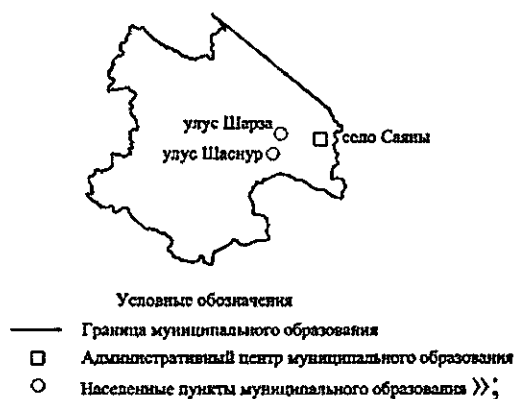
На севере граница муниципального образования сельское поселение «Саянское» начинается на стыке границы Иркутской области с Республикой Тыва и уходит на юго-восток по границе с Республикой Тыва до высоты с отметкой 2 321,2.

Далее поворачивает и уходит на восток, огибая хребет с высотой 2 565,4, затем поворачивает на юго-восток проходя через отметки 2 486,5, 2 767, 2 884,3, 2 842, 2 793,3, 2 296, доходит до высоты с отметкой 3 028,1 (г. Хара-Сарьдаг), далее идет на юг по хребту, затем поворачивает на восток, проходит через высоты с отметками 2 363,3, 2 369,8, 2 307, 2 331 и уходит на северо-восток до высоты с отметкой 2 484,7.

На высоте с отметкой 2 484,7 граница поворачивает на восток и проходит через высоту с отметкой 2 333,3 до высоты с отметкой 2 275,6. Затем поворачивает на север и идет до высоты с отметкой 2 484,1 (г. Тухурен-Толгой), поворачивает на северо-запад, идет до высоты с отметкой 2 214,4, затем на север до высоты 2 152, далее на северо-восток до высоты 2 160,8, далее поворачивает на восток до высоты 2 028,7, далее уходит по хребту

Нюрган через высоты 2 217,2, 2 052,2 до р. Бурят-Гол, далее по р. Бурят-Гол доходит до р. Ока, далее по р. Ока уходит на север до стыка с границей муниципального образования сельское поселение «Бурунгольское», затем уходит прямо на северо-запад и доходит до стыка границы Иркутской области с Республикой Тыва.

### Схема границ муниципального образования «Саянское» в Окинском районе



5) приложение 226 «Описание границ муниципального образования «Сойотское» изложить в следующей редакции:

«Приложение 226  
к Закону Республики Бурятия  
«Об установлении границ, образовании  
и наделении статусом муниципальных  
образований в Республике Бурятия»

### Описание границ муниципального образования «Сойотское»

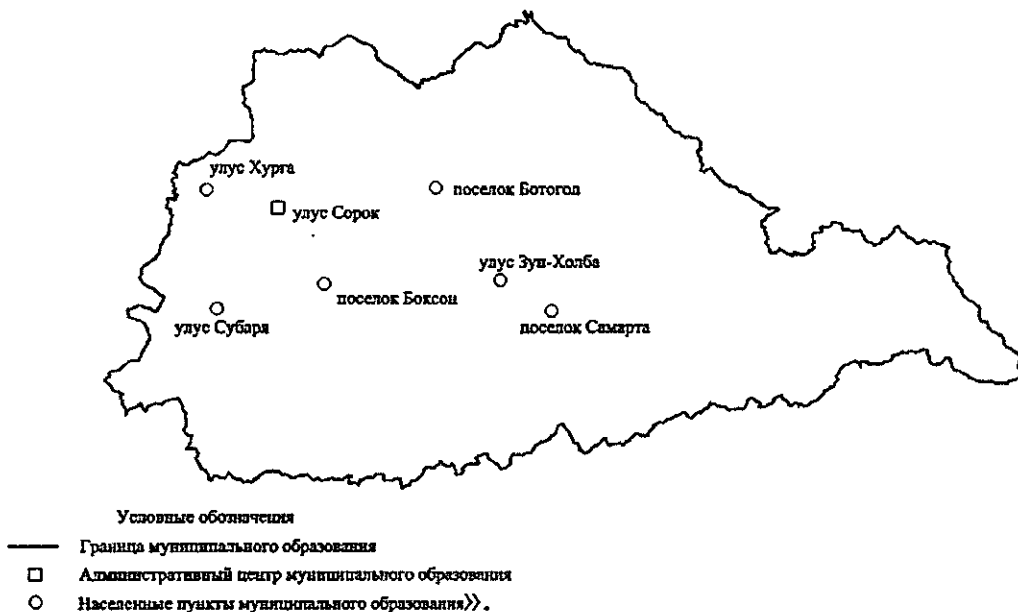
На севере граница муниципального образования сельское поселение «Сойотское» начинается с высоты с отметкой 1 046,5 на стыке границы с муниципальным образованием сельское поселение «Бурунгольское» и уходит на юго-восток вдоль границы с Иркутской областью до границы с Тункинским районом Республики Бурятия.

Далее уходит на запад по границе с Тункинским районом Республики Бурятия до государственной границы с Монголией, затем поворачивает на северо-запад и по государственной границе с Монголией идет до высоты с отметкой 3 034.

Далее идет на северо-восток, проходя через высоты с отметками 2 521, 2 358,9, 2 291, 2 232,8, 2 229, доходит до истока р. Хара-Жалга, далее граница

продолжается на северо-восток по р. Забит до р. Дибь, затем по р. Дибь доходит до р. Ока, пересекает р. Ока и уходит на северо-восток до высоты с отметкой 2 043,2, далее поворачивает на северо-запад, проходит через высоты с отметкой 2 000,8, 2 334,1, 2 675,2, 2 707,6, доходит до г. Ринчин-Хамба, далее по Сорокскому хребту идет на север до высоты с отметкой 2 648,3, продолжается по Сорокскому хребту и поворачивает на восток, проходит через перевал Хара-Дабан и идет до г. Адхатай-Сарьдаг, далее граница продолжается на восток до высоты с отметкой 2 609,6, затем уходит на северо-восток до истока р. Хайт, далее по правому берегу р. Хайт уходит на северо-восток до р. Большая Белая, по р. Большая Белая идет на северо-восток до высоты с отметкой 1 046,5.

### Схема границ муниципального образования «Сойотское» в Окинском районе



## Статья 2

Настоящий Закон вступает в силу с 15 ноября 2015 года.

Глава Республики Бурятия

 В.В. НАГОВИЦЫН

г. Улан-Удэ

« 14 » ОКТЯБРЯ 2015 года

№ 1405-V