



**ПОСТАНОВЛЕНИЕ**

12 сентября 2024 г.

№ 520

г. Улан-Удэ

**О внесении изменений в постановление  
Правительства Республики Бурятия от 09.06.2012  
№ 342 «Об образовании особо охраняемой природной  
территории регионального значения рекреационной  
местности «Побережье Байкала»**

В соответствии с Федеральным законом от 14.03.1995 № 33-ФЗ «Об особо охраняемых природных территориях» Правительство Республики Бурятия **п о с т а н о в л я е т**:

1. Внести следующие изменения в Положение об особо охраняемой природной территории регионального значения - рекреационной местности «Побережье Байкала», утвержденное постановлением Правительства Республики Бурятия от 09.06.2012 № 342 (в редакции постановлений Правительства Республики от 29.03.2021 № 130, от 01.12.2021 № 690, от 10.08.2022 № 497, от 16.05.2023 № 263, от 19.04.2024 № 219):

1.1. Пункты 2, 3 изложить в следующей редакции:

«2. ООПТ располагается на территории Кабанского (участки «Энхалук», «Дулан»), Прибайкальского (участки «Безымянка», «Байкальский путь»), Баргузинского (участок «Максимиха»), Северо-Байкальского (участки «Северный Байкал», «Гоуджекит», «Ярки», «Хакусы», «Томпа») районов Республики Бурятия.

3. Общая площадь ООПТ - 3203,02 га (участок «Энхалук» - 197,17 га, участок «Дулан» - 285,7 га, участок «Безымянка» - 709,3 га, участок «Байкальский путь» - 36,21 га, участок «Максимиха» - 36,47 га, участок «Северный Байкал» - 1042,12 га, участок «Гоуджекит» - 18,94 га, участок «Ярки» - 341,38 га, участок «Хакусы» - 43,85 га, участок «Томпа» - 491,88 га).».

1.2. В пунктах 9.3, 9.4 слово «функциональных» заменить словом «рекреационных».

1.3. Приложения №№ 1 - 4 изложить в новой редакции согласно приложениям №№ 1 - 4\* к настоящему постановлению.

2. Настоящее постановление вступает в силу со дня его официального опубликования.

**Глава Республики Бурятия -  
Председатель Правительства  
Республики Бурятия**



**А. Цыденов**

\*Приложения в электронном виде

---

Проект представлен Министерством природных  
ресурсов и экологии  
тел. 55-29-42

га2

Приложение № 1  
к постановлению Правительства  
Республики Бурятия  
от 12.09.2024 № 520

Приложение № 1  
к Положению об особо охраняемой  
природной территории  
регионального значения –  
рекреационной местности  
«Побережье Байкала»

Таблица 1

Перечень координат  
характерных точек границ ООПТ,  
участок «Энхалук»

Участок «Энхалук»				
№№ п/п	МСК-03		WGS	
	X	Y	N	E
1	611826,05	3320205,22	52.530271277	107.068197640
2	611883,93	3320290,40	52.530780361	107.069464845
3	611948,85	3320363,37	52.531354262	107.070553674
4	611998,69	3320498,69	52.531784597	107.072557977
5	612071,91	3320542,79	52.532436783	107.073223267
6	612125,19	3320630,24	52.532904186	107.074523061
7	612207,73	3320727,77	52.533633172	107.075977628
8	612239,90	3320763,41	52.533917597	107.076509604
9	612247,60	3320795,36	52.533982634	107.076982005
10	612239,74	3320824,58	52.533908215	107.077410868
11	612240,19	3320835,15	52.533910885	107.077566705
12	612252,32	3320854,25	52.534017392	107.077850716
13	612262,43	3320861,57	52.534107280	107.077960727
14	612280,44	3320861,23	52.534269145	107.077959556
15	612297,96	3320865,05	52.534426068	107.078019577
16	612305,83	3320878,32	52.534495055	107.078216782
17	612302,46	3320898,10	52.534462203	107.078507511
18	612297,74	3320915,41	52.534417542	107.078761558
19	612291,63	3320936,33	52.534359920	107.079068499
20	612289,14	3320970,75	52.534333067	107.079575127
21	612280,83	3320979,97	52.534257200	107.079709204
22	612263,99	3320989,86	52.534104603	107.079851331
23	612242,35	3320998,40	52.533909053	107.079972540

Участок «Энхалук»				
№№ п/п	МСК-03		WGS	
	X	Y	N	E
24	612225,27	3320997,95	52.533755646	107.079962262
25	612205,73	3320996,15	52.533580312	107.079931567
26	612188,43	3320990,98	52.533425543	107.079851696
27	612173,73	3320992,87	52.533293216	107.079876404
28	612162,29	3320997,49	52.533189825	107.079942032
29	612127,75	3321027,05	52.532875628	107.080370191
30	612089,96	3321051,31	52.532532920	107.080719559
31	612089,24	3321058,15	52.532525559	107.080820184
32	612091,89	3321062,79	52.532548765	107.080889116
33	612103,04	3321070,86	52.532647896	107.081010402
34	612117,94	3321078,88	52.532780729	107.081131753
35	612119,64	3321082,16	52.532795576	107.081180444
36	612113,27	3321093,80	52.532736822	107.081350584
37	612105,79	3321098,70	52.532668975	107.081421181
38	612093,87	3321098,26	52.532561930	107.081412148
39	612089,36	3321100,81	52.532521074	107.081448755
40	612088,02	3321106,53	52.532508288	107.081532746
41	612088,65	3321116,05	52.532512707	107.081673147
42	612093,87	3321122,55	52.532558761	107.081770033
43	612093,09	3321125,41	52.532551380	107.081812005
44	612090,79	3321126,41	52.532530583	107.081826247
45	612084,21	3321125,95	52.532471522	107.081818061
46	612078,32	3321124,04	52.532418849	107.081788660
47	612066,83	3321122,66	52.532315790	107.081765869
48	612056,72	3321124,45	52.532224717	107.081790079
49	612050,77	3321129,20	52.532170636	107.081858791
50	612047,02	3321138,11	52.532135779	107.081989266
51	612046,83	3321150,26	52.532132486	107.082168240
52	612045,29	3321158,17	52.532117617	107.082284453
53	612039,98	3321164,43	52.532069088	107.082375550
54	612016,62	3321167,27	52.531858826	107.082412392
55	612003,99	3321173,91	52.531744477	107.082507519
56	611993,92	3321175,56	52.531653782	107.082529674
57	611983,74	3321174,53	52.531562448	107.082512319
58	611979,63	3321180,60	52.531524727	107.082600871
59	611976,42	3321188,85	52.531494807	107.082721735
60	611944,05	3321192,47	52.531203487	107.082768138
61	611921,09	3321207,22	52.530995263	107.082980538
62	611922,45	3321232,96	52.531004120	107.083360064
63	611909,01	3321243,81	52.530881942	107.083517040

Участок «Энхалук»				
№№ п/п	МСК-03		WGS	
	X	Y	N	E
64	611892,37	3321263,65	52.530729837	107.083805782
65	611854,76	3321307,03	52.530386235	107.084436842
66	611842,76	3321297,15	52.530279706	107.084288705
67	611652,11	3321139,58	52.528587281	107.081926423
68	611540,86	3321036,60	52.527601115	107.080385503
69	611479,07	3320976,71	52.527053725	107.079490003
70	611425,56	3320907,01	52.526582001	107.078451772
71	611337,41	3320769,09	52.525807881	107.076401195
72	611353,08	3320761,48	52.525949666	107.076292422
73	611406,05	3320768,70	52.526424671	107.076410057
74	611417,51	3320765,96	52.526527996	107.076372131
75	611432,70	3320709,49	52.526671806	107.075543453
76	611409,57	3320624,94	52.526474939	107.074292959
77	611496,09	3320588,90	52.527257000	107.073780390
78	611544,70	3320574,47	52.527695635	107.073578123
79	611513,45	3320470,92	52.527428244	107.072045975
80	611569,69	3320443,44	52.527937119	107.071653050
81	611428,32	3320117,30	52.526708930	107.066818431
82	611306,40	3320174,68	52.525606079	107.067638022
83	611311,36	3320183,71	52.525649483	107.067772095
84	611315,33	3320190,40	52.525684293	107.067871487
85	611169,98	3320233,46	52.524372757	107.068475134
86	611163,73	3320235,32	52.524316360	107.068501214
87	611180,69	3320278,75	52.524463152	107.069144571
88	611215,18	3320327,42	52.524766775	107.069868831
89	611274,85	3320411,50	52.525292067	107.071120070
90	611278,61	3320414,37	52.525325480	107.071163145
91	611298,84	3320464,23	52.525500808	107.071901942
92	611260,05	3320512,46	52.525146040	107.072604219
93	611276,07	3320579,73	52.525281278	107.073598599
94	611269,74	3320599,93	52.525221787	107.073894831
95	611246,30	3320594,80	52.525011840	107.073814283
96	611125,12	3320304,52	52.523960526	107.069512447
97	611106,85	3320264,48	52.523801528	107.068918757
98	611041,49	3320117,97	52.523233118	107.066746743
99	611024,58	3320088,69	52.523084943	107.066311863
100	610990,89	3319991,08	52.522794770	107.064866906
101	610976,42	3319972,24	52.522667173	107.064586336
102	610970,76	3319950,04	52.522619165	107.064258126
103	610940,58	3319877,13	52.522357341	107.063177779

Участок «Энхалук»				
№№ п/п	МСК-03		WGS	
	X	Y	N	E
104	610933,33	3319845,34	52.522296271	107.062707973
105	610905,33	3319798,27	52.522050713	107.062008734
106	610872,03	3319710,19	52.521762773	107.060704300
107	610818,61	3319591,09	52.521297997	107.058938742
108	610790,00	3319527,30	52.521049068	107.057993124
109	610718,88	3319363,22	52.520430936	107.055561380
110	610705,05	3319321,96	52.520311917	107.054950742
111	610652,51	3319210,33	52.519854013	107.053295516
112	610583,32	3319041,79	52.519253690	107.050798609
113	610518,90	3318890,66	52.518693974	107.048559195
114	610429,82	3318675,76	52.517920673	107.045375467
115	610297,57	3318370,59	52.516770717	107.040853405
116	610288,71	3318346,30	52.516694152	107.040493824
117	610129,69	3317969,96	52.515312347	107.034918328
118	610118,47	3317948,57	52.515214197	107.034600999
119	610071,28	3317839,84	52.514803717	107.032989976
120	609908,52	3317640,24	52.513366062	107.030017159
121	609245,00	3316850,17	52.507501528	107.018247989
122	608920,14	3316469,72	52.504629036	107.012580715
123	608835,42	3316364,32	52.503880628	107.011011834
124	608651,46	3316139,13	52.502255024	107.007659469
125	608531,61	3315993,08	52.501195811	107.005485273
126	608496,19	3315955,61	52.500882080	107.004926561
127	608456,42	3315932,99	52.500527465	107.004585640
128	608277,28	3315836,45	52.498929482	107.003128825
129	608200,36	3315795,65	52.498243247	107.002512934
130	608361,06	3315649,17	52.499704836	107.000388023
131	608387,51	3315642,24	52.499943333	107.000291204
132	608402,86	3315641,88	52.500081302	107.000288929
133	608408,65	3315638,68	52.500133712	107.000242956
134	608425,59	3315658,55	52.500283534	107.000538848
135	608465,83	3315658,39	52.500645124	107.000544426
136	608904,09	3316228,51	52.504514151	107.009025749
137	609273,91	3316714,12	52.507777946	107.016250344
138	609831,53	3317462,88	52.512696250	107.027389454
139	610276,30	3318101,31	52.516613290	107.036882893
140	610510,40	3318408,24	52.518678324	107.041451702
141	610625,48	3318584,08	52.519690259	107.044065438
142	610741,96	3318707,96	52.520721264	107.045914210
143	610746,92	3318762,18	52.520758997	107.046713898

Участок «Энхалук»				
№№ п/п	МСК-03		WGS	
	X	Y	N	E
144	610828,38	3318856,95	52.521478974	107.048126726
145	610905,67	3318992,86	52.522156263	107.050144749
146	610987,74	3319098,46	52.522880307	107.051717338
147	611048,01	3319158,76	52.523414201	107.052618133
148	611100,24	3319245,95	52.523872432	107.053913395
149	611177,60	3319377,75	52.524550772	107.055871085
150	611262,88	3319460,38	52.525306509	107.057106141
151	611327,42	3319547,26	52.525875337	107.058399512
152	611371,47	3319601,88	52.526264164	107.059213378
153	611436,71	3319696,71	52.526838243	107.060624070
154	611479,11	3319758,85	52.527211267	107.061548412
155	611683,97	3320023,55	52.529018033	107.065491147
156	611826,05	3320205,22	52.530271277	107.068197640

Таблица 2

Перечень координат  
характерных точек границ ООПТ,  
участок «Дулан»

Участок «Дулан»				
№№ п/п	МСК-03		WGS	
	X	Y	N	E
1	597184,5	3307380,764	52.400207043	106.876727095
2	597088,17	3307609,218	52.399317456	106.880066649
3	596235,912	3307520,99	52.391668480	106.878624264
4	596175,862	3307825,933	52.391096779	106.883092822
5	596007,591	3307802,325	52.389587215	106.882717062
6	595922,93	3307792,567	52.388827495	106.882559150
7	595701,873	3307754,439	52.386845133	106.881961091
8	595642,627	3307713,947	52.386317024	106.881356222
9	595526,357	3307590,789	52.385285197	106.879527558
10	595413,703	3307531,831	52.384279098	106.878642395
11	595379,683	3307514,627	52.383975205	106.878383914
12	595320,941	3307488,666	52.383450082	106.877992602
13	595326,336	3307478,332	52.383499645	106.877841771
14	595266,385	3307425,817	52.382966439	106.877060321
15	595210,431	3307391,951	52.382467192	106.876553428
16	595151,741	3307358,953	52.381943266	106.876058824
17	595129,918	3307391,202	52.381743792	106.876528650

Участок «Дулан»				
№№ п/п	МСК-03		WGS	
	X	Y	N	E
18	595039,73	3307339,122	52.380938826	106.875748465
19	594953,757	3307291,495	52.380171265	106.875034415
20	594888,822	3307408,535	52.379575521	106.876741908
21	594854,243	3307402,608	52.379265420	106.876648960
22	594913,594	3307265,045	52.379813130	106.874639168
23	594868,473	3307246,374	52.379409629	106.874357306
24	594783,266	3307223,351	52.378646374	106.874004707
25	594742,013	3307224,221	52.378275589	106.874010444
26	594662,448	3307249,748	52.377557962	106.874371686
27	594561,699	3307267,095	52.376650833	106.874609194
28	594531,081	3307283,766	52.376373961	106.874848742
29	594525,346	3307326,428	52.376317968	106.875474154
30	594401,517	3307319,345	52.375205997	106.875349001
31	594350,144	3307305,395	52.374745824	106.875135408
32	594330,191	3307299,808	52.374567113	106.875049971
33	594331,509	3307293,841	52.374579580	106.874962588
34	594262,766	3307261,409	52.373965252	106.874474687
35	594230,648	3307248,777	52.373677963	106.874283745
36	594220,651	3307245,057	52.373588520	106.874227424
37	594212,824	3307242,073	52.373518499	106.874182278
38	594199,688	3307237,772	52.373400909	106.874116891
39	594173,743	3307229,306	52.373168655	106.873988171
40	594119,572	3307215,66	52.372683305	106.873778588
41	594088,082	3307209,382	52.372400995	106.873681049
42	594037,637	3307217,423	52.371946863	106.873790501
43	593963,004	3307221,378	52.371275807	106.873835838
44	593793,653	3307139,031	52.369762626	106.872598069
45	593750,042	3307116,841	52.369373054	106.872264886
46	593694,066	3306991,65	52.368883087	106.870417531
47	593663,178	3306945,687	52.368610306	106.869737544
48	593611,536	3306925,637	52.368148338	106.869434448
49	593584,324	3306870,665	52.367909518	106.868622850
50	593528,795	3306839,833	52.367413737	106.868160836
51	593439,773	3306746,275	52.366623484	106.866772380
52	593264,299	3306674,326	52.365054132	106.865686581
53	593139,855	3306533,902	52.363950383	106.863604346
54	593195,879	3306434,632	52.364464034	106.862156618
55	593097,061	3306309,588	52.363588917	106.860304550
56	593032,587	3306289,324	52.363011639	106.859996296
57	592539,922	3306202,383	52.358593501	106.858637688



Участок «Дулан»				
№№ п/п	МСК-03		WGS	
	X	Y	N	E
58	592443,639	3306154,011	52.357733262	106.857911641
59	592400,67	3306048,241	52.357357963	106.856352130
60	592320,219	3306025,888	52.356637318	106.856010647
61	592213,339	3306042,681	52.355675185	106.856239271
62	592116,471	3306120,788	52.354796749	106.857369375
63	592089,735	3306199,895	52.354548402	106.858525844
64	592022,284	3306236,259	52.353938565	106.859048211
65	591941,214	3306216,734	52.353212076	106.858748109
66	591899,137	3306065,186	52.352849482	106.856517110
67	591690,138	3305940,337	52.350984171	106.854650156
68	591647,94	3305879,778	52.350611152	106.853754475
69	591630,259	3305810,986	52.350459273	106.852742069
70	591292,724	3305518,289	52.347455888	106.848391210
71	591542,13	3305610,306	52.349687726	106.849782668
72	591905,501	3305697,095	52.352944161	106.851116443
73	592261,479	3305733,719	52.356139246	106.851712964
74	593013,617	3305912,809	52.362879691	106.854466530
75	593815,51	3306200,045	52.370056082	106.858816913
76	594544,061	3306622,313	52.376559322	106.865139014
77	594834,019	3306711,998	52.379155581	106.866504859
78	595028,73	3306804,524	52.380895650	106.867896452
79	595385,309	3306999,92	52.384079537	106.870826292
80	595702,034	3307134,482	52.386911572	106.872856337
81	596182,508	3307263,588	52.391215564	106.874834484
82	596561,266	3307307,615	52.394614421	106.875545899
83	597184,5	3307380,764	52.400207043	106.876727095

Таблица 3

Перечень координат  
характерных точек границ ООПТ,  
участок «Безымянка»

Участок «Безымянка»				
№№ п/п	МСК-03		WGS	
	X	Y	N	E
1	682466,21	4209340,43	53.168019716	108.425796461
2	682457,38	4209371,62	53.167942756	108.426263941
3	682472,76	4209421,93	53.168084780	108.427014238
4	682501,74	4209449,02	53.168347232	108.427415625

Участок «Безымянка»				
№№ п/п	МСК-03		WGS	
	X	Y	N	E
5	682567,76	4209518,58	53.168945718	108.428447365
6	682617,57	4209567,31	53.169396967	108.429169714
7	682650,70	4209587,55	53.169696180	108.429468175
8	682695,58	4209638,99	53.170103331	108.430231692
9	682722,27	4209687,24	53.170346797	108.430949812
10	682763,50	4209746,85	53.170721760	108.431835980
11	682845,62	4209823,13	53.171465376	108.432966305
12	683004,10	4209931,24	53.172897481	108.434563089
13	683345,15	4210123,55	53.175976289	108.437396401
14	683607,87	4210253,69	53.178346588	108.439310024
15	683850,44	4210308,76	53.180530218	108.440103559
16	683955,47	4210335,10	53.181475889	108.440484497
17	684128,39	4210323,80	53.183028756	108.440294042
18	684366,51	4210263,99	53.185163835	108.439369861
19	684444,18	4210223,47	53.185858685	108.438754096
20	684491,84	4210193,61	53.186284685	108.438301506
21	684512,56	4210155,87	53.186468034	108.437734387
22	684526,78	4210119,22	53.186593060	108.437184379
23	684556,80	4210107,47	53.186861913	108.437004870
24	684577,60	4210082,98	53.187046968	108.436635934
25	684575,58	4210070,44	53.187027878	108.436448601
26	684561,94	4210060,85	53.186904602	108.436306849
27	684572,75	4210021,08	53.186998747	108.435710586
28	684578,17	4209947,78	53.187041939	108.434613423
29	684595,11	4209927,17	53.187192596	108.434302999
30	684623,63	4209910,89	53.187447626	108.434055893
31	684654,67	4209910,24	53.187726475	108.434042279
32	684690,66	4209918,50	53.188050471	108.434161332
33	684715,94	4209942,48	53.188279419	108.434516888
34	684730,14	4209966,79	53.188408836	108.434878771
35	684738,18	4209987,89	53.188482662	108.435193408
36	684748,96	4210021,40	53.188582038	108.435693349
37	684782,38	4210063,71	53.188885495	108.436322109
38	684823,27	4210106,80	53.189256126	108.436961614
39	684856,76	4210141,74	53.189559654	108.437480131
40	684890,51	4210175,78	53.189865449	108.437985158
41	684922,19	4210205,28	53.190152303	108.438422532
42	684958,21	4210230,98	53.190477866	108.438802524
43	685004,61	4210283,81	53.190898719	108.439587103
44	685057,21	4210333,04	53.191375005	108.440317071

Участок «Безымянка»				
№№ п/п	МСК-03		WGS	
	X	Y	N	E
45	685148,35	4210403,62	53.192199162	108.441361691
46	685210,94	4210447,85	53.192764828	108.442015660
47	685340,70	4210549,46	53.193938275	108.443519826
48	685359,32	4210552,58	53.194105809	108.443564209
49	685417,13	4210590,83	53.194628072	108.444129355
50	685469,54	4210647,50	53.195103173	108.444970775
51	685492,44	4210677,36	53.195311139	108.445414715
52	685529,38	4210714,58	53.195645797	108.445967053
53	685575,12	4210761,05	53.196060203	108.446656719
54	685613,82	4210802,39	53.196410973	108.447270505
55	685665,29	4210847,51	53.196876757	108.447939294
56	685713,21	4210891,40	53.197310550	108.448590129
57	685756,82	4210945,06	53.197706330	108.449387688
58	685799,19	4210984,87	53.198089949	108.449978179
59	685821,95	4210999,12	53.198295495	108.450188621
60	685833,63	4211007,38	53.198401046	108.450310790
61	685854,90	4211017,45	53.198592897	108.450458872
62	685872,80	4211019,87	53.198753908	108.450492899
63	685884,44	4211024,07	53.198858802	108.450554325
64	685896,76	4211028,38	53.198969814	108.450617313
65	685913,28	4211036,87	53.199118870	108.450742336
66	685922,81	4211041,97	53.199204871	108.450817487
67	685937,93	4211049,53	53.199341280	108.450928766
68	685951,53	4211059,57	53.199464212	108.451077339
69	685964,60	4211075,09	53.199582783	108.451307977
70	685969,19	4211086,26	53.199624841	108.451474558
71	686011,37	4211130,83	53.200007090	108.452136343
72	686033,33	4211149,88	53.200205794	108.452418727
73	686051,63	4211144,46	53.200369826	108.452335401
74	686093,11	4211162,00	53.200743809	108.452592821
75	686116,79	4211160,45	53.200956463	108.452566750
76	686135,42	4211155,18	53.201123471	108.452485627
77	686161,06	4211138,66	53.201352644	108.452235307
78	686183,15	4211128,77	53.201550403	108.452084627
79	686204,40	4211128,05	53.201741284	108.452071269
80	686151,78	4211201,87	53.201273873	108.453182301
81	686123,22	4211241,88	53.201020173	108.453784469
82	686013,19	4211201,09	53.200028568	108.453187453
83	685809,52	4211118,44	53.198192538	108.451975498
84	685731,54	4211077,89	53.197488914	108.451378251

Участок «Безымянка»				
№№ п/п	МСК-03		WGS	
	X	Y	N	E
85	685639,20	4211020,60	53.196655036	108.450532306
86	685555,98	4210968,80	53.195903499	108.449767421
87	685455,92	4210915,78	53.195000558	108.448986367
88	685348,89	4210876,58	53.194036001	108.448412966
89	685258,19	4210854,37	53.193219418	108.448091778
90	685177,47	4210846,50	53.192493560	108.447983918
91	685004,71	4210839,37	53.190940765	108.447898403
92	684747,48	4210829,02	53.188628758	108.447775068
93	684636,40	4210823,26	53.187630266	108.447702507
94	684456,91	4210811,03	53.186016624	108.447541546
95	683944,72	4210794,12	53.181413281	108.447351359
96	683929,14	4210796,14	53.181273441	108.447383481
97	683891,22	4210791,90	53.180932413	108.447324710
98	683769,14	4210772,64	53.179834088	108.447051607
99	683712,72	4210757,04	53.179325998	108.446825206
100	683660,33	4210734,44	53.178853601	108.446493623
101	683625,04	4210717,30	53.178535251	108.446241608
102	683588,18	4210695,17	53.178202426	108.445915160
103	683566,73	4210678,74	53.178008483	108.445672071
104	683537,91	4210657,62	53.177747971	108.445359748
105	683485,22	4210618,68	53.177271667	108.444783858
106	683434,54	4210560,80	53.176812018	108.443924478
107	683374,07	4210473,18	53.176262193	108.442621559
108	683318,41	4210396,70	53.175756400	108.441484677
109	683286,66	4210374,66	53.175469483	108.441159000
110	683227,72	4210355,93	53.174938506	108.440886195
111	683140,89	4210336,21	53.174156858	108.440602047
112	683082,04	4210320,72	53.173626929	108.440377698
113	683036,39	4210305,89	53.173215653	108.440161587
114	682991,56	4210282,12	53.172811078	108.439811690
115	682957,75	4210259,01	53.172505567	108.439470301
116	682912,55	4210219,20	53.172096468	108.438880606
117	682864,81	4210165,02	53.171663469	108.438076355
118	682829,35	4210116,08	53.171341195	108.437348947
119	682810,53	4210083,83	53.171169680	108.436869045
120	682770,48	4209980,60	53.170802082	108.435330417
121	682670,91	4209774,55	53.169891918	108.432261815
122	682625,72	4209678,18	53.169478597	108.430826495
123	682611,42	4209642,51	53.169347409	108.430294933
124	682598,49	4209620,60	53.169229572	108.429968950

Участок «Безымянка»				
№№ п/п	МСК-03		WGS	
	X	Y	N	E
125	682546,75	4209538,22	53.168758432	108.428743688
126	682419,97	4209377,66	53.167607083	108.426358998
127	682368,61	4209319,89	53.167141200	108.425501740
128	682258,82	4209214,16	53.166146642	108.423934855
129	682193,03	4209157,98	53.165551208	108.423103265
130	682134,55	4209095,08	53.165020934	108.422170293
131	682094,43	4209035,55	53.164655879	108.421285381
132	682068,22	4208990,94	53.164416948	108.420621770
133	681978,34	4208822,52	53.163596381	108.418115285
134	681943,50	4208759,82	53.163278491	108.417182363
135	681912,68	4208705,12	53.162997335	108.416368541
136	681852,91	4208623,61	53.162453973	108.415157649
137	681804,45	4208568,91	53.162014306	108.414346137
138	681706,99	4208485,62	53.161132136	108.413113572
139	681608,87	4208412,48	53.160244815	108.412032881
140	681408,79	4208266,73	53.158435683	108.409880054
141	681238,50	4208145,31	53.156896089	108.408087207
142	681136,24	4208072,33	53.155971537	108.407009659
143	680870,78	4207879,60	53.153571158	108.404163622
144	680650,51	4207726,30	53.151579875	108.401901275
145	680572,95	4207665,85	53.150878194	108.401008005
146	680493,98	4207604,90	53.150163798	108.400107478
147	680450,37	4207571,33	53.149769287	108.399611514
148	680343,04	4207472,18	53.148797018	108.398143874
149	680257,57	4207383,66	53.148021994	108.396832262
150	680148,43	4207270,35	53.147032293	108.395153367
151	680098,99	4207219,10	53.146583960	108.394394039
152	680047,14	4207152,08	53.146112702	108.393399375
153	679994,68	4207082,61	53.145635758	108.392368200
154	679967,15	4207027,03	53.145383923	108.391541282
155	679943,44	4206899,84	53.145160623	108.389643708
156	679920,34	4206829,19	53.144947354	108.388591011
157	679840,10	4206618,46	53.144209291	108.385452696
158	679718,94	4206298,30	53.143094522	108.380684789
159	679578,07	4205979,62	53.141802589	108.375941951
160	679460,55	4205725,08	53.140725596	108.372154590
161	679306,99	4205381,95	53.139317259	108.367048702
162	679155,38	4205060,35	53.137928039	108.362264568
163	679120,31	4205007,70	53.137608495	108.361482812
164	679083,65	4204975,49	53.137276386	108.361006692

Участок «Безымянка»				
№№ п/п	МСК-03		WGS	
	X	Y	N	E
165	679008,69	4204938,66	53.136599756	108.360466930
166	678972,92	4204924,37	53.136277153	108.360258446
167	678921,03	4204902,80	53.135809096	108.359943462
168	678769,01	4204843,14	53.134438140	108.359073486
169	678604,26	4204781,29	53.132952613	108.358172639
170	678464,85	4204722,07	53.131694984	108.357307571
171	678411,24	4204690,50	53.131210615	108.356843502
172	678350,87	4204637,24	53.130663662	108.356056371
173	678255,28	4204520,66	53.129794857	108.354328321
174	678132,30	4204349,63	53.128675272	108.351790839
175	677797,86	4203885,77	53.125630433	108.344909586
176	677548,40	4203538,70	53.123358924	108.339761410
177	676958,29	4202714,00	53.117984350	108.327530220
178	676662,84	4202303,15	53.115293179	108.321438231
179	676446,33	4202000,16	53.113320681	108.316945847
180	676389,57	4201884,96	53.112800324	108.315234076
181	676372,89	4201844,70	53.112646824	108.314635384
182	676302,10	4201646,10	53.111992828	108.311680410
183	676207,93	4201327,15	53.111117734	108.306931977
184	676166,86	4201244,07	53.110741141	108.305697648
185	676010,37	4201045,74	53.109316935	108.302760029
186	675980,49	4201001,75	53.109044430	108.302107749
187	675954,26	4200949,78	53.108803983	108.301335768
188	675895,76	4200792,52	53.108263894	108.298996630
189	675817,05	4200567,48	53.107535904	108.295648643
190	675782,84	4200496,00	53.107221907	108.294586655
191	675741,17	4200436,96	53.106842027	108.293711571
192	675668,58	4200371,71	53.106183748	108.292748559
193	675603,99	4200337,12	53.105600194	108.292242097
194	675544,21	4200328,19	53.105062241	108.292118009
195	675368,31	4200324,89	53.103481477	108.292095923
196	675245,99	4200313,49	53.102381374	108.291944633
197	675109,54	4200305,03	53.101154586	108.291839425
198	675019,16	4200300,08	53.100342063	108.291779499
199	674920,61	4200310,84	53.099457594	108.291955358
200	674722,84	4200359,21	53.097685130	108.292707958
201	674682,04	4200370,75	53.097319614	108.292886517
202	674577,47	4200420,22	53.096384647	108.293641092
203	674429,52	4200531,72	53.095065652	108.295328207
204	674318,99	4200604,84	53.094079304	108.296436609

Участок «Безымянка»				
№№ п/п	МСК-03		WGS	
	X	Y	N	E
205	673869,83	4200939,77	53.090074452	108.301504344
206	673382,92	4201307,15	53.085733151	108.307061114
207	673051,47	4201552,38	53.082777342	108.310770662
208	672910,34	4201654,08	53.081518489	108.312309460
209	672684,44	4201819,88	53.079503733	108.314817323
210	672454,67	4201981,60	53.077453785	108.317264652
211	672289,50	4202112,61	53.075981470	108.319243954
212	672051,44	4202291,65	53.073858487	108.321950502
213	671929,95	4202383,22	53.072775051	108.323334624
214	671736,89	4202520,41	53.071052588	108.325409811
215	671645,09	4202570,93	53.070232239	108.326177002
216	671614,17	4201727,76	53.069878978	108.313603221
217	671818,10	4201841,98	53.071721601	108.315276651
218	671830,93	4201888,63	53.071841079	108.315970683
219	672074,16	4201840,02	53.074022142	108.315209119
220	672051,52	4201717,94	53.073807711	108.313391164
221	672048,28	4201623,61	53.073770074	108.311984320
222	672046,28	4201600,45	53.073750008	108.311639092
223	672035,11	4201564,50	53.073646390	108.311104426
224	672029,52	4201534,55	53.073593449	108.310658438
225	672023,30	4201506,62	53.073535030	108.310242683
226	672015,64	4201479,56	53.073463750	108.309840126
227	671996,94	4201443,38	53.073292445	108.309303172
228	671978,82	4201415,17	53.073127073	108.308885039
229	671952,89	4201387,66	53.072891591	108.308478532
230	671925,63	4201362,42	53.072644363	108.308106096
231	671891,66	4201323,32	53.072335583	108.307527905
232	671876,35	4201264,61	53.072192674	108.306654345
233	671863,91	4201207,35	53.072075678	108.305801987
234	671848,81	4201169,41	53.071936541	108.305238265
235	671816,56	4201127,08	53.071642906	108.304611656
236	671787,45	4201057,67	53.071375003	108.303580590
237	671775,04	4201004,32	53.071258613	108.302786583
238	671720,25	4200956,29	53.070761920	108.302078399
239	671665,88	4200909,56	53.070269115	108.301389561
240	671646,69	4200873,43	53.070093375	108.300853502
241	671597,06	4200816,01	53.069642169	108.300004494
242	671576,22	4200766,73	53.069450386	108.299272532
243	671574,67	4200712,42	53.069431457	108.298462590
244	671574,15	4200666,90	53.069422588	108.297783618

Участок «Безымянка»				
№№ п/п	МСК-03		WGS	
	X	Y	N	E
245	671587,59	4200616,20	53.069538667	108.297025232
246	671556,06	4200534,48	53.069247817	108.295810999
247	671533,32	4200481,20	53.069038566	108.295019685
248	671495,05	4200423,75	53.068689387	108.294168563
249	671468,47	4200342,12	53.068442991	108.292954954
250	671463,00	4200318,51	53.068391650	108.292603600
251	671440,55	4200279,06	53.068186270	108.292018578
252	671428,47	4200254,87	53.068075482	108.291659595
253	671421,69	4200222,41	53.068011543	108.291176432
254	671409,85	4200196,41	53.067902740	108.290790416
255	671388,24	4200149,81	53.067704232	108.290098622
256	671395,44	4200141,56	53.067768155	108.289974442
257	671434,98	4200192,36	53.068128156	108.290726116
258	671465,27	4200216,03	53.068402517	108.291074525
259	671486,11	4200256,19	53.068593502	108.291670385
260	671502,90	4200280,27	53.068746600	108.292027004
261	671546,80	4200299,30	53.069142811	108.292304109
262	671601,96	4200313,44	53.069639739	108.292506535
263	671680,43	4200326,77	53.070346033	108.292693287
264	671767,68	4200316,18	53.071128993	108.292521847
265	671858,65	4200334,61	53.071948073	108.292782762
266	671952,82	4200372,89	53.072797747	108.293339332
267	672024,37	4200393,60	53.073442548	108.293637280
268	672072,22	4200449,77	53.073877689	108.294467920
269	672201,90	4200457,60	53.075043593	108.294564786
270	672282,98	4200455,31	53.075771887	108.294518145
271	672497,25	4200468,90	53.077698367	108.294687943
272	672590,53	4200448,17	53.078534569	108.294364284
273	672654,09	4200436,55	53.079104580	108.294181119
274	672717,29	4200464,07	53.079674984	108.294582020
275	672784,27	4200480,13	53.080278288	108.294811351
276	672840,76	4200545,24	53.080791879	108.295774206
277	672893,09	4200557,15	53.081263167	108.295943884
278	672964,28	4200570,23	53.081904020	108.296128128
279	673016,47	4200601,17	53.082375809	108.296581804
280	673116,05	4200616,60	53.083271963	108.296796774
281	673183,83	4200627,13	53.083881940	108.296943510
282	673274,20	4200619,25	53.084693188	108.296812053
283	673352,42	4200605,02	53.085394681	108.296587694
284	673499,82	4200561,47	53.086715046	108.295915144



Участок «Безымянка»				
№№ п/п	МСК-03		WGS	
	X	Y	N	E
285	673543,48	4200536,96	53.087105063	108.295542654
286	673925,61	4200380,06	53.090523959	108.293142183
287	674016,51	4200334,17	53.091336432	108.292443244
288	674071,96	4200285,79	53.091830152	108.291712592
289	674161,96	4200252,96	53.092635746	108.291208673
290	674283,35	4200201,73	53.093721662	108.290425238
291	674335,32	4200173,43	53.094185974	108.289994781
292	674413,50	4200142,44	53.094885529	108.289520099
293	674469,41	4200111,17	53.095384961	108.289044676
294	674524,02	4200079,57	53.095872679	108.288564519
295	674592,57	4200031,46	53.096484103	108.287835741
296	674642,19	4200003,81	53.096927351	108.287415295
297	674710,22	4199950,42	53.097533600	108.286607747
298	674797,04	4199885,89	53.098307626	108.285630955
299	674868,93	4199834,78	53.098948759	108.284856790
300	674933,59	4199764,65	53.099523137	108.283799799
301	674968,75	4199734,36	53.099836199	108.283342132
302	675022,37	4199726,79	53.100317261	108.283220743
303	675083,95	4199714,93	53.100869439	108.283034062
304	675129,77	4199698,80	53.101279611	108.282786097
305	675161,34	4199676,42	53.101561159	108.282447052
306	675199,79	4199650,11	53.101904151	108.282048256
307	675225,71	4199659,54	53.102137930	108.282184976
308	675239,84	4199680,24	53.102266838	108.282491793
309	675267,85	4199690,76	53.102519498	108.282644463
310	675306,93	4199693,74	53.102870910	108.282682836
311	675320,66	4199697,32	53.102994611	108.282734134
312	675337,15	4199742,64	53.103147039	108.283408149
313	675357,05	4199769,36	53.103328353	108.283803950
314	675377,20	4199789,52	53.103511296	108.284101778
315	675404,07	4199815,85	53.103755196	108.284490675
316	675437,52	4199834,58	53.104057503	108.284765084
317	675483,29	4199839,80	53.104469234	108.284835875
318	675506,06	4199828,96	53.104672804	108.284670482
319	675544,29	4199785,71	53.105012235	108.284018796
320	675579,00	4199769,02	53.105322533	108.283764191
321	675608,80	4199770,13	53.105590389	108.283776106
322	675642,65	4199776,11	53.105895093	108.283860099
323	675667,33	4199801,37	53.106119216	108.284233383
324	675685,94	4199816,88	53.106287884	108.284462046

Участок «Безымянка»				
№№ п/п	МСК-03		WGS	
	X	Y	N	E
325	675707,65	4199829,63	53.106484145	108.284649019
326	675711,12	4199847,93	53.106517042	108.284921705
327	675737,13	4199850,90	53.106751019	108.284961990
328	675743,46	4199860,30	53.106808777	108.285101350
329	675730,11	4199882,96	53.106690954	108.285441758
330	675714,82	4199914,90	53.106556570	108.285921021
331	675714,19	4199938,52	53.106553124	108.286273777
332	675717,70	4199961,00	53.106586768	108.286608868
333	675742,34	4199979,22	53.106809865	108.286877066
334	675771,74	4200026,04	53.107078405	108.287571544
335	675791,62	4200080,49	53.107262119	108.288381431
336	675833,42	4200108,05	53.107640266	108.288786432
337	675821,55	4200191,34	53.107541389	108.290031863
338	675807,58	4200286,89	53.107424771	108.291460665
339	675827,19	4200360,44	53.107607808	108.292555796
340	675874,28	4200458,44	53.108040010	108.294011762
341	675974,37	4200597,15	53.108952166	108.296067457
342	676009,89	4200819,56	53.109291841	108.299382901
343	676000,96	4200926,86	53.109221476	108.300986412
344	676048,01	4201030,27	53.109653712	108.302523303
345	676091,45	4201073,12	53.110047948	108.303156508
346	676146,04	4201156,98	53.110546115	108.304400386
347	676224,52	4201247,99	53.111259574	108.305747433
348	676290,29	4201403,23	53.111864668	108.308055556
349	676303,09	4201554,69	53.111993438	108.310315286
350	676341,06	4201611,84	53.112339781	108.311162957
351	676360,63	4201656,18	53.112519633	108.311822122
352	676384,57	4201704,46	53.112739103	108.312539470
353	676437,55	4201797,05	53.113223496	108.313914141
354	676507,55	4201894,17	53.113861205	108.315353941
355	676572,94	4201986,16	53.114457015	108.316717864
356	676626,11	4202020,48	53.114937833	108.317222434
357	676670,61	4202056,74	53.115340923	108.317757281
358	676693,53	4202072,15	53.115548243	108.317983989
359	676703,87	4202090,15	53.115642764	108.318251253
360	676706,50	4202102,41	53.115667494	108.318433948
361	676746,29	4202142,43	53.116028597	108.319025668
362	676769,44	4202168,42	53.116238929	108.319410352
363	676790,30	4202192,32	53.116428497	108.319764169
364	676811,92	4202211,84	53.116624500	108.320052464

Участок «Безымянка»				
№№ п/п	МСК-03		WGS	
	X	Y	N	E
365	676827,24	4202228,44	53.116763636	108.320298091
366	676839,47	4202240,21	53.116874576	108.320472048
367	676854,79	4202256,23	53.117013659	108.320709016
368	676876,41	4202280,58	53.117210092	108.321069452
369	676904,04	4202309,77	53.117460957	108.321501281
370	676910,93	4202318,21	53.117523617	108.321626304
371	676923,85	4202330,27	53.117640781	108.321804496
372	676937,27	4202341,54	53.117762366	108.321970815
373	676949,26	4202350,72	53.117870915	108.322106135
374	676964,83	4202366,74	53.118012242	108.322343077
375	676981,76	4202379,67	53.118165512	108.322533671
376	677008,24	4202403,82	53.118405588	108.322890418
377	677043,95	4202430,65	53.118728835	108.323285827
378	677038,55	4202441,75	53.118681305	108.323452403
379	677058,67	4202460,02	53.118863710	108.323722283
380	677079,99	4202468,14	53.119055994	108.323840399
381	677104,07	4202486,89	53.119274022	108.324116867
382	677127,68	4202515,49	53.119488703	108.324540517
383	677148,87	4202543,60	53.119681596	108.324957211
384	677182,81	4202578,62	53.119989659	108.325475228
385	677230,16	4202615,12	53.120418341	108.326013379
386	677271,29	4202658,39	53.120791734	108.326653571
387	677311,16	4202697,07	53.121153396	108.327225405
388	677352,32	4202728,72	53.121526023	108.327692060
389	677381,51	4202747,48	53.121789957	108.327967960
390	677416,90	4202745,42	53.122107754	108.327931984
391	677433,46	4202753,47	53.122257259	108.328049782
392	677447,00	4202770,74	53.122380444	108.328305736
393	677458,47	4202773,11	53.122483712	108.328339448
394	677470,47	4202776,38	53.122591822	108.328386524
395	677488,97	4202781,44	53.122758492	108.328459381
396	677508,85	4202794,54	53.122938273	108.328652123
397	677511,71	4202820,10	53.122966230	108.329033474
398	677522,22	4202845,08	53.123062870	108.329405039
399	677531,18	4202859,04	53.123144609	108.329612235
400	677543,42	4202872,13	53.123255742	108.329805956
401	677555,99	4202879,54	53.123369338	108.329914790
402	677565,51	4202886,77	53.123455513	108.330021383
403	677557,85	4202898,61	53.123387733	108.330199355
404	677543,93	4202908,63	53.123263546	108.330351060

Участок «Безымянка»				
№№ п/п	МСК-03		WGS	
	X	Y	N	E
405	677535,26	4202923,40	53.123186948	108.330572941
406	677521,17	4202937,88	53.123061626	108.330791285
407	677514,01	4202948,85	53.122998260	108.330956186
408	677512,31	4202960,18	53.122983985	108.331125664
409	677510,10	4202970,99	53.122965080	108.331287449
410	677505,68	4202989,17	53.122926968	108.331559638
411	677506,42	4203012,51	53.122935672	108.331908143
412	677508,88	4203036,32	53.122959870	108.332263417
413	677512,51	4203066,30	53.122995123	108.332710676
414	677531,75	4203125,39	53.123173187	108.333590455
415	677613,22	4203302,25	53.123920700	108.336220257
416	677763,87	4203510,85	53.125292506	108.339314231
417	677889,31	4203710,92	53.126436979	108.342284619
418	677912,38	4203724,85	53.126645472	108.342489374
419	677993,35	4203752,12	53.127375354	108.342885058
420	678019,14	4203794,91	53.127610785	108.343520537
421	678063,78	4203827,72	53.128014717	108.344004231
422	678087,42	4203880,78	53.128231711	108.344793450
423	678128,01	4203975,09	53.128604556	108.346196449
424	678175,45	4204019,29	53.129034617	108.346849927
425	678215,55	4204039,43	53.129396652	108.347145046
426	678242,56	4204036,10	53.129639052	108.347091432
427	678260,13	4204043,42	53.129797549	108.347198268
428	678285,03	4204044,64	53.130021382	108.347212928
429	678299,38	4204044,98	53.130150347	108.347215952
430	678309,12	4204040,10	53.130237441	108.347141656
431	678316,65	4204028,14	53.130304068	108.346961908
432	678321,10	4204018,45	53.130343217	108.346816513
433	678327,28	4204017,70	53.130398679	108.346804423
434	678330,38	4204039,44	53.130428406	108.347128752
435	678339,51	4204061,83	53.130512367	108.347461928
436	678354,12	4204070,47	53.130644383	108.347588910
437	678357,67	4204090,64	53.130678015	108.347889722
438	678384,21	4204129,99	53.130919862	108.348473780
439	678425,05	4204166,66	53.131289963	108.349015766
440	678459,60	4204174,84	53.131601098	108.349133035
441	678478,62	4204185,99	53.131772951	108.349296894
442	678501,61	4204209,87	53.131981567	108.349650367
443	678512,11	4204233,93	53.132077975	108.350008314
444	678501,31	4204258,10	53.131983009	108.350370942

Участок «Безымянка»				
№№ п/п	МСК-03		WGS	
	X	Y	N	E
445	678473,60	4204284,16	53.131736266	108.350764212
446	678459,18	4204304,72	53.131608463	108.351073420
447	678457,17	4204328,86	53.131592469	108.351434342
448	678463,28	4204351,94	53.131649343	108.351778273
449	678476,79	4204376,40	53.131772823	108.352141770
450	678506,83	4204420,45	53.132046498	108.352795585
451	678533,94	4204459,97	53.132293457	108.353382148
452	678605,37	4204573,21	53.132944913	108.355063799
453	678701,44	4204670,07	53.133816345	108.356497302
454	678802,16	4204730,75	53.134726471	108.357389661
455	678886,03	4204800,14	53.135485931	108.358414565
456	678918,38	4204820,08	53.135778287	108.358707928
457	678944,21	4204828,97	53.136011124	108.358837116
458	678969,33	4204837,52	53.136237552	108.358961325
459	679028,86	4204837,52	53.136772433	108.358952945
460	679066,46	4204819,19	53.137108719	108.358673778
461	679113,23	4204826,98	53.137529609	108.358783586
462	679143,55	4204823,58	53.137801748	108.358728515
463	679196,88	4204829,67	53.138281437	108.358812000
464	679245,04	4204826,21	53.138713864	108.358753520
465	679280,00	4204810,72	53.139026670	108.358517146
466	679297,15	4204789,10	53.139178932	108.358191684
467	679291,82	4204768,37	53.139129284	108.357882688
468	679287,50	4204741,79	53.139088214	108.357486139
469	679285,97	4204720,94	53.139072698	108.357174814
470	679300,33	4204708,67	53.139200682	108.356989449
471	679322,67	4204703,00	53.139400926	108.356901573
472	679350,94	4204711,59	53.139655663	108.357025935
473	679385,89	4204702,89	53.139968952	108.356891002
474	679416,73	4204699,50	53.140245763	108.356835993
475	679433,32	4204689,51	53.140393976	108.356684375
476	679455,38	4204689,51	53.140592187	108.356681259
477	679464,73	4204695,96	53.140676745	108.356776317
478	679460,81	4204706,41	53.140642411	108.356933020
479	679450,37	4204726,00	53.140550270	108.357227218
480	679436,98	4204749,19	53.140431928	108.357575623
481	679440,90	4204777,93	53.140469586	108.358004516
482	679452,32	4204811,57	53.140575046	108.358505572
483	679467,68	4204842,82	53.140715703	108.358970363
484	679478,83	4204868,69	53.140818076	108.359355358

Участок «Безымянка»				
№№ п/п	МСК-03		WGS	
	X	Y	N	E
485	679478,76	4204890,61	53.140819301	108.359682909
486	679486,59	4204904,32	53.140890813	108.359886671
487	679507,09	4204936,39	53.141077717	108.360363000
488	679533,01	4204963,97	53.141312939	108.360771480
489	679551,25	4204988,62	53.141478907	108.361137260
490	679568,12	4205020,37	53.141633163	108.361609329
491	679567,00	4205045,78	53.141625241	108.361989184
492	679533,61	4205075,44	53.141327729	108.362437066
493	679519,95	4205106,54	53.141207612	108.362903699
494	679532,15	4205155,39	53.141321338	108.363631945
495	679528,09	4205183,88	53.141287253	108.364058232
496	679545,28	4205231,10	53.141445672	108.364761430
497	679551,09	4205260,47	53.141500339	108.365199491
498	679544,70	4205296,52	53.141445947	108.365739071
499	679546,73	4205310,48	53.141465356	108.365947390
500	679555,45	4205333,16	53.141545606	108.366285079
501	679569,79	4205362,03	53.141676868	108.366714484
502	679573,46	4205397,41	53.141712803	108.367242653
503	679575,49	4205415,44	53.141732550	108.367511792
504	679569,97	4205436,08	53.141684677	108.367820981
505	679569,39	4205464,86	53.141681869	108.368251119
506	679556,61	4205498,82	53.141569874	108.368760353
507	679550,06	4205529,65	53.141513593	108.369221950
508	679533,67	4205566,06	53.141369362	108.369768290
509	679523,83	4205604,77	53.141284172	108.370348089
510	679518,59	4205636,26	53.141239710	108.370819362
511	679532,68	4205668,73	53.141369009	108.371302606
512	679558,67	4205713,47	53.141606248	108.371967559
513	679590,71	4205764,50	53.141898364	108.372725676
514	679609,46	4205840,26	53.142073111	108.373855177
515	679640,65	4205888,35	53.142357335	108.374569499
516	679681,51	4205922,43	53.142727283	108.375073147
517	679690,42	4205937,98	53.142808624	108.375304291
518	679692,03	4205952,68	53.142824304	108.375523737
519	679686,69	4205967,42	53.142777541	108.375744735
520	679681,17	4205991,92	53.142729965	108.376111603
521	679682,28	4206014,21	53.142741777	108.376444537
522	679684,17	4206033,20	53.142760325	108.376728052
523	679691,04	4206051,97	53.142823599	108.377007596
524	679702,63	4206072,40	53.142929419	108.377311301

Участок «Безымянка»				
№№ п/п	МСК-03		WGS	
	X	Y	N	E
525	679713,08	4206089,32	53.143024706	108.377562712
526	679716,79	4206112,73	53.143059968	108.377912030
527	679725,44	4206150,90	53.143140828	108.378481238
528	679724,20	4206178,12	53.143131924	108.378888168
529	679728,77	4206203,27	53.143175051	108.379263372
530	679732,92	4206228,21	53.143214386	108.379635495
531	679739,78	4206249,82	53.143277797	108.379957488
532	679750,16	4206262,39	53.143372093	108.380143912
533	679756,18	4206280,78	53.143427691	108.380417903
534	679775,19	4206302,67	53.143600291	108.380742428
535	679795,33	4206335,51	53.143783940	108.381230434
536	679820,26	4206374,99	53.144011169	108.381817019
537	679855,06	4206413,04	53.144326961	108.382380900
538	679888,86	4206459,65	53.144634464	108.383072845
539	679909,76	4206482,29	53.144824100	108.383408340
540	679931,45	4206499,01	53.145020351	108.383655262
541	679958,00	4206519,55	53.145260580	108.383958615
542	679982,13	4206537,01	53.145478813	108.384216270
543	679996,09	4206552,76	53.145605528	108.384449751
544	680008,72	4206597,99	53.145722692	108.385123973
545	680037,42	4206640,00	53.145983981	108.385747906
546	680064,50	4206689,67	53.146231334	108.386486539
547	680109,20	4206741,57	53.146637179	108.387256131
548	680146,49	4206790,68	53.146976215	108.387985040
549	680192,57	4206842,56	53.147394449	108.388754174
550	680210,91	4206847,04	53.147559598	108.388818659
551	680230,98	4206855,31	53.147740598	108.388939554
552	680259,15	4206878,33	53.147995570	108.389279801
553	680269,73	4206894,56	53.148091944	108.389520939
554	680280,46	4206922,96	53.148190649	108.389943941
555	680295,18	4206959,39	53.148325851	108.390486420
556	680317,77	4206995,33	53.148531724	108.391020523
557	680333,80	4207018,18	53.148677597	108.391359876
558	680343,37	4207030,62	53.148764587	108.391544514
559	680354,30	4207041,29	53.148863654	108.391702518
560	680364,40	4207057,78	53.148955731	108.391947616
561	680389,43	4207101,09	53.149184114	108.392591557
562	680437,16	4207162,81	53.149617934	108.393507621
563	680470,84	4207206,52	53.149924062	108.394156404
564	680528,12	4207273,85	53.150444127	108.395155074

Участок «Безымянка»				
№№ п/п	МСК-03		WGS	
	X	Y	N	E
565	680565,07	4207316,49	53.150779542	108.395787453
566	680596,50	4207345,06	53.151064230	108.396210283
567	680617,45	4207370,28	53.151254484	108.396584441
568	680669,29	4207428,19	53.151724899	108.397443098
569	680711,19	4207482,29	53.152105691	108.398246146
570	680746,91	4207504,47	53.152428407	108.398572926
571	680758,40	4207517,30	53.152532668	108.398763170
572	680768,58	4207548,15	53.152626594	108.399222930
573	680778,75	4207571,54	53.152719834	108.399571189
574	680789,73	4207593,71	53.152820254	108.399901108
575	680805,53	4207613,27	53.152963774	108.400191379
576	680822,09	4207636,46	53.153114410	108.400535810
577	680843,98	4207659,99	53.153312963	108.400884621
578	680860,32	4207678,75	53.153461269	108.401162870
579	680875,58	4207693,22	53.153599530	108.401377140
580	680894,86	4207702,06	53.153773465	108.401506729
581	680906,91	4207712,24	53.153882543	108.401657301
582	680925,66	4207718,14	53.154051481	108.401743017
583	680964,86	4207713,50	53.154403330	108.401668489
584	680990,10	4207711,33	53.154629942	108.401632723
585	681006,35	4207699,60	53.154775019	108.401455244
586	681027,62	4207702,29	53.154966346	108.401492646
587	681045,61	4207714,10	53.155128925	108.401666804
588	681063,51	4207727,96	53.155290857	108.401871617
589	681077,81	4207745,16	53.155420707	108.402126833
590	681081,03	4207771,66	53.155451739	108.402522525
591	681079,74	4207807,39	53.155442977	108.403056780
592	681077,85	4207847,54	53.155429171	108.403657182
593	681089,78	4207878,29	53.155538794	108.404115259
594	681092,80	4207909,43	53.155568388	108.404580338
595	681104,24	4207917,68	53.155671829	108.404702155
596	681134,39	4207933,33	53.155943965	108.404932132
597	681154,31	4207949,16	53.156124197	108.405166145
598	681169,17	4207960,63	53.156258620	108.405335649
599	681187,62	4207959,45	53.156424303	108.405315590
600	681212,18	4207956,25	53.156644725	108.405264534
601	681241,45	4207954,28	53.156907563	108.405231245
602	681259,57	4207948,92	53.157069951	108.405148745
603	681283,28	4207937,31	53.157282072	108.404972082
604	681303,22	4207939,82	53.157461433	108.405006985



Участок «Безымянка»				
№№ п/п	МСК-03		WGS	
	X	Y	N	E
605	681334,11	4207945,70	53.157739447	108.405090829
606	681345,60	4207952,65	53.157843234	108.405193214
607	681360,77	4207962,02	53.157980277	108.405331292
608	681370,35	4207973,52	53.158067261	108.405501946
609	681386,15	4207990,05	53.158210529	108.405746976
610	681402,74	4208008,98	53.158361083	108.406027782
611	681425,09	4208028,28	53.158563420	108.406313367
612	681448,58	4208049,50	53.158776151	108.406627507
613	681469,12	4208068,04	53.158962163	108.406901973
614	681484,66	4208091,69	53.159103652	108.407253485
615	681492,32	4208108,22	53.159173777	108.407499591
616	681496,87	4208140,57	53.159217200	108.407982601
617	681497,67	4208175,87	53.159227159	108.408510200
618	681513,23	4208208,69	53.159369541	108.408998801
619	681542,92	4208242,00	53.159638920	108.409492888
620	681582,43	4208288,96	53.159997598	108.410189763
621	681651,12	4208355,73	53.160620006	108.411179006
622	681672,67	4208361,26	53.160814067	108.411258876
623	681695,31	4208355,18	53.161017015	108.411165039
624	681711,00	4208354,99	53.161157977	108.411160159
625	681719,31	4208353,55	53.161232530	108.411137551
626	681728,96	4208354,00	53.161319272	108.411143024
627	681742,41	4208361,51	53.161440708	108.411253550
628	681754,02	4208372,60	53.161545892	108.411417836
629	681765,96	4208375,95	53.161653436	108.411466367
630	681786,72	4208403,82	53.161842142	108.411880327
631	681811,52	4208424,86	53.162066614	108.412191657
632	681826,28	4208467,41	53.162202552	108.412825872
633	681848,51	4208479,16	53.162403206	108.412998655
634	681867,66	4208491,52	53.162576234	108.413180958
635	681901,01	4208540,34	53.162879687	108.413906516
636	681924,53	4208574,43	53.163093667	108.414413134
637	681939,38	4208607,95	53.163229701	108.414912355
638	681950,78	4208644,23	53.163334947	108.415453289
639	681960,10	4208688,11	53.163422091	108.416108118
640	681974,60	4208724,24	53.163555174	108.416646415
641	681992,85	4208767,85	53.163722528	108.417296064
642	682015,70	4208806,40	53.163930819	108.417869475
643	682038,73	4208858,84	53.164141797	108.418650537
644	682050,61	4208889,32	53.164250892	108.419104714

Участок «Безымянка»				
№№ п/п	МСК-03		WGS	
	X	Y	N	E
645	682075,75	4208935,50	53.164480338	108.419791924
646	682093,46	4208954,58	53.164640934	108.420074919
647	682120,88	4208977,41	53.164889064	108.420412740
648	682128,36	4208993,11	53.164957481	108.420646515
649	682145,94	4209007,29	53.165116530	108.420856272
650	682167,33	4209040,46	53.165311272	108.421349468
651	682200,74	4209077,64	53.165614321	108.421901088
652	682234,80	4209114,61	53.165923192	108.422449493
653	682272,93	4209151,37	53.166268613	108.422994247
654	682293,04	4209184,45	53.166451838	108.423486283
655	682307,97	4209175,61	53.166585309	108.423352207
656	682421,14	4209264,29	53.167608942	108.424663732
657	682442,92	4209286,78	53.167806356	108.424997235
658	682456,28	4209310,04	53.167928174	108.425343325
659	682465,56	4209321,05	53.168012397	108.425506770
660	682466,21	4209340,43	53.168019716	108.425796461

Таблица 4

Перечень координат  
характерных точек границ ООПТ,  
участок «Байкальский путь»

Участок «Байкальский путь»				
№№ п/п	МСК-03		WGS	
	X	Y	N	E
1	654364,43	4192381,80	52.913966632	108.177256432
2	654626,15	4192966,53	52.916380524	108.185901817
3	654867,73	4193381,24	52.918594955	108.192024250
4	655076,35	4193688,46	52.920501678	108.196555056
5	655353,71	4194059,98	52.923032556	108.202030358
6	655521,60	4194246,59	52.924560443	108.204775874
7	655669,09	4194389,60	52.925900463	108.206876829
8	655792,69	4194501,04	52.927022534	108.208512599
9	655777,18	4194530,67	52.926886234	108.208955797
10	655728,25	4194624,14	52.926456231	108.210353879
11	655536,08	4194465,80	52.924713236	108.208032504
12	655391,65	4194316,36	52.923400065	108.205835451
13	655192,58	4194090,06	52.921587922	108.202505281
14	654998,77	4193865,77	52.919823158	108.199204362

Участок «Байкальский путь»				
№№ п/п	МСК-03		WGS	
	X	Y	N	E
15	654843,45	4193688,61	52.918409075	108.196597641
16	654741,91	4193554,98	52.917482722	108.194628818
17	654678,93	4193414,13	52.916902040	108.192546043
18	654641,00	4193309,61	52.916550229	108.190998987
19	654580,43	4193134,51	52.915987517	108.188406776
20	654526,72	4192965,65	52.915487048	108.185906182
21	654437,20	4192707,46	52.914655264	108.182084145
22	654280,27	4192432,04	52.913215833	108.178018090
23	654305,53	4192417,70	52.913441259	108.177800473

Таблица 5

Перечень координат  
характерных точек границ ООПТ,  
участок «Максимиха»

Участок «Максимиха»				
№№ п/п	МСК-03		WGS	
	X	Y	N	E
1	697109.610	4235639.230	53.1811077	108.4912910
2	697153.540	4235659.920	53.1812759	108.4914584
3	697200.550	4235684.690	53.1814967	108.4916896
4	697255.650	4235713.940	53.1819709	108.4921972
5	697345.380	4235764.690	53.1821836	108.4924269
6	697397.290	4235795.840	53.1824515	108.4927359
7	697465.440	4235838.850	53.1826011	108.4929062
8	697611.760	4235933.290	53.1827946	108.4931173
9	697677.370	4235976.010	53.1829208	108.4932301
10	697760.040	4236033.470	53.1830409	108.4933296
11	697806.170	4236065.140	53.1831738	108.4934265
12	697865.900	4236104.400	53.1833111	108.4935036
13	697904.850	4236125.410	53.1834349	108.4935521
14	697941.920	4236143.940	53.1835620	108.4935847
15	697982.960	4236161.990	53.1837257	108.4936351
16	698025.350	4236176.400	53.1838030	108.4936976
17	698063.610	4236185.480	53.1838691	108.4937940
18	698102.880	4236191.640	53.1839241	108.4939183
19	698153.460	4236201.110	53.1840238	108.4941831
20	698177.310	4236212.760	53.1841088	108.4944760
21	698197.710	4236230.660	53.1841737	108.4946956

Участок «Максимиха»				
№№ п/п	МСК-03		WGS	
	X	Y	N	E
22	698214.640	4236253.730	53.1842436	108.4948719
23	698245.320	4236302.840	53.1842897	108.4949576
24	698271.430	4236357.150	53.1844945	108.4952073
25	698291.370	4236397.860	53.1845392	108.4952813
26	698312.910	4236430.570	53.1845716	108.4953892
27	698327.100	4236446.480	53.1846063	108.4955614
28	698390.290	4236492.880	53.1846536	108.4958406
29	698404.060	4236506.620	53.1846907	108.500407
30	698414.020	4236526.620	53.1838923	108.4950895
31	698424.670	4236558.540	53.1815224	108.4938986
32	698439.130	4236610.270	53.1814493	108.4931749
33	698450.520	4236647.350	53.180195	108.4917370
34	698204.180	4236470.540	53.183438	108.496174
35	697472.170	4236247.940	53.1811077	108.4912910
36	697449.960	4236113.860	53.1812759	108.4914584
37	697008.730	4235846.280	53.1814967	108.4916896
1	697109.610	4235639.230	53.1819709	108.4921972

Таблица 6

Перечень координат  
характерных точек границ ООПТ,  
участок «Северный Байкал»

Участок «Северный Байкал»				
№№ п/п	МСК-03		WGS	
	X	Y	N	E
1	931689,0	5070708,0	55.375851783	109.205297419
2	931736,6	5070715,7	55.376281629	109.205388246
3	931782,0	5070724,0	55.376691956	109.205489937
4	931833,3	5070746,8	55.377160502	109.205816308
5	931880,2	5070775,9	55.377591871	109.206244766
6	931883,4	5070777,8	55.377621272	109.206272653
7	931922,0	5070934,6	55.378024712	109.208718472
8	932184,1	5071049,4	55.380417925	109.210359670
9	932269,0	5070992,4	55.381158840	109.209407214
10	932327,2	5071024,9	55.381692811	109.209882101
11	932385,1	5071045,9	55.382219902	109.210175978
12	932492,7	5071075,9	55.383196147	109.210579903

Участок «Северный Байкал»				
№№ п/п	МСК-03		WGS	
	X	Y	N	E
13	932624,7	5071137,3	55.384402723	109.211463063
14	932707,3	5071187,7	55.385162103	109.212204502
15	932774,7	5071239,9	55.385785767	109.212984048
16	932827,9	5071288,7	55.386280797	109.213719108
17	932843,9	5071297,7	55.386427613	109.213850721
18	932904,0	5071334,6	55.386980213	109.214393858
19	932994,2	5071387,0	55.387808486	109.215162067
20	933067,5	5071420,3	55.388478195	109.215640076
21	933083,3	5071431,2	55.388623905	109.215801775
22	933130,3	5071467,8	55.389058863	109.216348602
23	933174,4	5071486,2	55.389461188	109.216610448
24	933247,7	5071521,4	55.390131583	109.217118446
25	933289,9	5071534,8	55.390515045	109.217302714
26	933357,9	5071549,1	55.391130297	109.217484707
27	933486,9	5071594,2	55.392303993	109.218113244
28	933592,5	5071642,0	55.393268734	109.218799303
29	933605,2	5071650,6	55.393385793	109.218926757
30	933704,0	5071761,4	55.394312386	109.220610235
31	933729,5	5071804,8	55.394556903	109.221278082
32	933739,2	5071798,5	55.394641641	109.221172594
33	933769,4	5071778,9	55.394905469	109.220844393
34	933793,4	5071760,0	55.395113927	109.220531175
35	933818,9	5071734,2	55.395333337	109.220108231
36	933845,4	5071678,6	55.395550900	109.219214905
37	933885,1	5071581,1	55.395871663	109.217652668
38	933895,8	5071562,2	55.395960792	109.217347914
39	933988,4	5071451,8	55.396751430	109.215548513
40	934117,1	5071326,9	55.397860634	109.213497392
41	934314,6	5071141,8	55.399565114	109.210453117
42	934385,4	5071080,6	55.400177996	109.209443003
43	934470,7	5071008,8	55.400917092	109.208256462
44	934472,1	5071007,5	55.400929178	109.208235071
45	934553,0	5070948,8	55.401633563	109.207257831
46	934664,0	5070877,9	55.402603528	109.206068922
47	934758,0	5070843,5	55.403434285	109.205466317
48	934774,0	5070818,3	55.403568632	109.205058752
49	934859,8	5070781,2	55.404324834	109.204418801
50	934968,1	5070755,8	55.405287157	109.203948860
51	935105,0	5070747,9	55.406512446	109.203736473
52	935220,5	5070756,8	55.407551881	109.203802699

Участок «Северный Байкал»				
№№ п/п	МСК-03		WGS	
	X	Y	N	E
53	935336,1	5070787,3	55.408600098	109.204209454
54	935495,1	5070898,2	55.410067006	109.205856193
55	935654,5	5070901,3	55.411498165	109.205802867
56	935777,9	5070943,0	55.412620438	109.206381332
57	935778,3	5070943,2	55.412624099	109.206384230
58	935794,9	5070881,4	55.412750478	109.205399014
59	935922,5	5070704,0	55.413830456	109.202519542
60	936147,4	5070417,6	55.415743402	109.197858349
61	936491,3	5070026,8	55.418685469	109.191473448
62	936823,5	5069694,4	55.421543688	109.186016303
63	937169,5	5069407,9	55.424542349	109.181273472
64	937356,9	5069280,9	55.426176776	109.179148799
65	937528,3	5069211,2	55.427688743	109.177938247
66	937772,4	5069165,1	55.429861594	109.177052789
67	937919,1	5069187,0	55.431185722	109.177303204
68	937972,0	5069214,7	55.431670500	109.177705936
69	938079,7	5069187,5	55.432626660	109.177206992
70	938240,8	5069149,4	55.434057853	109.176501420
71	938405,7	5069142,4	55.435534600	109.176284040
72	938468,4	5069149,1	55.436099555	109.176349095
73	938498,6	5069136,9	55.436365983	109.176137009
74	938650,0	5069118,8	55.437717525	109.175753206
75	938713,3	5069066,7	55.438266175	109.174890030
76	938826,9	5069015,9	55.439266541	109.174014694
77	938962,6	5068989,1	55.440474019	109.173503691
78	939116,3	5068996,3	55.441855523	109.173517518
79	939187,9	5068971,8	55.442488805	109.173084389
80	939270,9	5068966,4	55.443231406	109.172945267
81	939386,9	5068992,8	55.444281790	109.173286570
82	939543,1	5069065,8	55.445710007	109.174337249
83	939718,7	5069219,8	55.447342126	109.176653847
84	939905,5	5069380,6	55.449077185	109.179070707
85	940260,9	5069792,4	55.452417059	109.185340673
86	940290,4	5069915,1	55.452726799	109.187258464
87	940290,8	5069914,4	55.452730130	109.187247155
88	940628,2	5069604,6	55.455643059	109.182138333
89	940685,4	5069540,4	55.456132571	109.181087776
90	940687,6	5069521,6	55.456145385	109.180789560
91	940688,2	5069488,7	55.456138651	109.180269788
92	940681,6	5069421,6	55.456054725	109.179214778

Участок «Северный Байкал»				
№№ п/п	МСК-03		WGS	
	X	Y	N	E
93	940686,3	5069371,5	55.456078428	109.178420818
94	940698,1	5069318,2	55.456164641	109.177571733
95	940716,8	5069280,7	55.456318573	109.176967598
96	940825,1	5069151,3	55.457242404	109.174854472
97	941198,9	5068857,8	55.460487366	109.169977826
98	941603,4	5068592,0	55.464017786	109.165517742
99	941643,6	5068528,9	55.464355051	109.164495208
100	941646,3	5068504,4	55.464370198	109.164106598
101	941543,1	5068487,3	55.463438065	109.163903881
102	941491,7	5068476,8	55.462973070	109.163771606
103	941416,8	5068469,4	55.462298407	109.163703603
104	941338,0	5068512,3	55.461607389	109.164432315
105	941308,5	5068522,3	55.461346450	109.164609430
106	941273,7	5068514,8	55.461031484	109.164513698
107	941176,5	5068488,4	55.460149732	109.164160245
108	941108,3	5068475,3	55.459533063	109.163997880
109	941076,7	5068455,7	55.459242321	109.163709040
110	940970,6	5068289,9	55.458229061	109.161160669
111	940822,6	5068033,1	55.456806091	109.157203203
112	940839,4	5067999,0	55.456944140	109.156653899
113	940841,1	5067802,3	55.456886307	109.153547545
114	940883,1	5067594,4	55.457185752	109.150237999
115	940906,1	5067504,0	55.457358427	109.148795808
116	940663,4	5067270,7	55.455094292	109.145271989
117	941080,5	5066614,7	55.458590972	109.134641928
118	941130,1	5066209,2	55.458884014	109.128207564
119	941302,1	5065927,4	55.460321197	109.123645076
120	941390,0	5065963,9	55.461123422	109.124163227
121	941485,6	5065853,0	55.461939349	109.122349119
122	941575,8	5065757,5	55.462712598	109.120781654
123	941732,5	5065831,6	55.464146144	109.121847923
124	941913,4	5065936,7	55.465808418	109.123387746
125	942734,2	5066420,5	55.473353038	109.130485435
126	943108,7	5066643,4	55.476796043	109.133758853
127	943358,1	5066788,7	55.479087706	109.135889496
128	943436,7	5066838,3	55.479811355	109.136621179
129	943426,4	5067177,3	55.479845636	109.141982675
130	942745,7	5067682,9	55.473927719	109.150415174
131	942234,6	5068086,4	55.469492744	109.157121997
132	942302,8	5068145,8	55.470126610	109.158015460

Участок «Северный Байкал»				
№№ п/п	МСК-03		WGS	
	X	Y	N	E
133	942346,6	5068130,4	55.470513817	109.157743637
134	942791,7	5068050,0	55.474476884	109.156182881
135	942992,1	5068081,9	55.476286490	109.156555651
136	943190,4	5068205,8	55.478111417	109.158382983
137	943318,7	5068373,7	55.479324678	109.160951220
138	943527,9	5068572,7	55.481275156	109.163958100
139	943611,5	5068627,0	55.482045239	109.164761326
140	944122,3	5069028,3	55.486776078	109.170768154
141	944236,4	5069084,1	55.487820286	109.171575471
142	944430,0	5069258,0	55.489621299	109.174197080
143	944913,8	5069904,4	55.494199728	109.184096762
144	945031,4	5070073,2	55.495316807	109.186687990
145	945090,9	5070149,5	55.495878630	109.187855204
146	945199,6	5070266,8	55.496896878	109.189638544
147	945246,5	5070302,0	55.497330548	109.190164478
148	945337,4	5070334,4	55.498157915	109.190617716
149	945470,1	5070355,5	55.499356123	109.190865355
150	945567,9	5070397,3	55.500248839	109.191462730
151	945654,7	5070456,1	55.501049108	109.192335926
152	945712,3	5070470,1	55.501570979	109.192519961
153	945835,2	5070529,3	55.502695244	109.193376200
154	945965,3	5070663,5	55.503911592	109.195413288
155	946101,4	5070822,4	55.505190781	109.197837051
156	946224,7	5070855,1	55.506308896	109.198274373
157	946279,4	5070907,5	55.506818802	109.199067379
158	946278,2	5070918,5	55.506812064	109.199242033
159	947058,1	5071088,2	55.513870751	109.201421845
160	947113,7	5071082,0	55.514367278	109.201287975
161	947204,8	5071018,2	55.515161203	109.200220520
162	947246,2	5071004,8	55.515527703	109.199981953
163	947495,4	5070956,3	55.517745551	109.199054328
164	947522,5	5070951,8	55.517987021	109.198965686
165	947584,2	5070964,9	55.518545335	109.199133004
166	947616,5	5070957,7	55.518832466	109.198998313
167	947687,2	5070915,3	55.519451196	109.198282243
168	947793,0	5070810,8	55.520362053	109.196561518
169	947873,9	5070729,3	55.521057939	109.195220505
170	948073,1	5070453,9	55.522743918	109.190736700
171	948186,5	5070288,1	55.523700316	109.188041344
172	948353,5	5070168,9	55.525154643	109.186048044



Участок «Северный Байкал»				
№№ п/п	МСК-03		WGS	
	X	Y	N	E
173	948416,5	5070062,6	55.525680701	109.184326094
174	948535,3	5069966,4	55.526711034	109.182727601
175	949111,5	5069678,6	55.531774008	109.177801298
176	949393,6	5069596,8	55.534274516	109.176323868
177	949611,8	5069560,0	55.536218381	109.175599704
178	949876,8	5069540,1	55.538588321	109.175112336
179	950052,5	5069552,2	55.540168976	109.175189327
180	950107,5	5069561,7	55.540665883	109.175303799
181	950259,3	5069614,2	55.542047051	109.176035536
182	950387,3	5069694,2	55.543224858	109.177217910
183	950467,3	5069760,5	55.543966996	109.178214825
184	950595,3	5069904,2	55.545168271	109.180405206
185	950654,9	5070000,4	55.545738395	109.181888587
186	950699,0	5070174,0	55.546197951	109.184606769
187	950691,1	5070221,3	55.546144491	109.185360318
188	950648,2	5070300,7	55.545788851	109.186644489
189	950693,7	5070520,2	55.546277729	109.190088099
190	950763,0	5070627,3	55.546938759	109.191737856
191	950908,8	5070732,9	55.548285501	109.193314412
192	950957,0	5070744,1	55.548722014	109.193460437
193	951158,3	5070821,0	55.550556099	109.194547041
194	951390,6	5070999,9	55.552705673	109.197227902
195	951461,3	5071089,7	55.553372833	109.198603355
196	951561,0	5071192,6	55.554304935	109.200167446
197	951605,8	5071215,8	55.554715333	109.200505682
198	951733,0	5071327,6	55.555897373	109.202192978
199	951824,1	5071459,6	55.556762921	109.204223379
200	951927,5	5071773,7	55.557805284	109.209128187
201	951865,3	5071754,7	55.557240344	109.208867518
202	951808,0	5071722,7	55.556714616	109.208397944
203	951730,3	5071663,7	55.555996015	109.207514192
204	951687,5	5071611,0	55.555592802	109.206707688
205	951646,7	5071550,8	55.555204785	109.205781211
206	951593,0	5071469,5	55.554693320	109.204529132
207	951567,9	5071438,8	55.554456921	109.204059448
208	951498,7	5071381,9	55.553815313	109.203203576
209	951442,3	5071352,7	55.553298662	109.202777850
210	951382,6	5071293,1	55.552741282	109.201873162
211	951348,0	5071262,3	55.552419611	109.201408068
212	951314,6	5071219,2	55.552104202	109.200747554

Участок «Северный Байкал»				
№№ п/п	МСК-03		WGS	
	X	Y	N	E
213	951283,9	5071180,9	55.551814768	109.200161269
214	951265,0	5071153,5	55.551635182	109.199739864
215	951227,0	5071113,2	55.551279522	109.199126660
216	951181,3	5071076,5	55.550856101	109.198575412
217	951138,9	5071048,2	55.550465359	109.198154971
218	951118,0	5071032,0	55.550271928	109.197912119
219	951079,3	5071007,6	55.549915807	109.197551015
220	951051,2	5070987,1	55.549656207	109.197244779
221	951006,4	5070966,4	55.549246717	109.196946180
222	950965,8	5070949,9	55.548876444	109.196711332
223	950931,5	5070939,1	55.548564778	109.196562612
224	950895,9	5070935,9	55.548244236	109.196534996
225	950837,1	5070920,7	55.547711166	109.196332498
226	950801,8	5070899,0	55.547386532	109.196011955
227	950786,4	5070890,0	55.547245078	109.195879504
228	950715,2	5070841,2	55.546588443	109.195153381
229	950675,0	5070816,4	55.546218711	109.194786976
230	950656,7	5070800,6	55.546048745	109.194548813
231	950623,8	5070766,0	55.545740904	109.194022631
232	950605,6	5070744,2	55.545569632	109.193689474
233	950585,5	5070718,5	55.545379883	109.193295840
234	950564,8	5070690,6	55.545183943	109.192867790
235	950537,7	5070653,4	55.544927172	109.192296739
236	950511,2	5070601,5	55.544670384	109.191492718
237	950494,1	5070550,9	55.544498395	109.190703186
238	950480,0	5070457,1	55.544337439	109.189228200
239	950461,1	5070376,2	55.544138148	109.187960443
240	950436,6	5070267,1	55.543878232	109.186250154
241	950426,3	5070220,7	55.543768758	109.185522701
242	950423,8	5070212,7	55.543743387	109.185397749
243	950431,7	5070213,6	55.543814589	109.185406861
244	950449,4	5070217,7	55.543974884	109.185460243
245	950468,2	5070203,2	55.544138201	109.185218621
246	950490,1	5070183,4	55.544327378	109.184891127
247	950498,7	5070165,8	55.544398050	109.184607075
248	950493,2	5070125,9	55.544334020	109.183979343
249	950477,4	5070091,6	55.544179648	109.183446908
250	950448,0	5070037,4	55.543895939	109.182608456
251	950436,7	5070030,4	55.543791989	109.182505044
252	950424,6	5070029,1	55.543682961	109.182492337

Участок «Северный Байкал»				
№№ п/п	МСК-03		WGS	
	X	Y	N	E
253	950415,3	5070018,3	55.543595553	109.182327504
254	950406,9	5069993,6	55.543511097	109.181942165
255	950399,7	5069974,2	55.543439357	109.181639903
256	950360,2	5069926,6	55.543067463	109.180912468
257	950321,7	5069892,7	55.542709585	109.180401149
258	950280,1	5069860,3	55.542324449	109.179915588
259	950263,3	5069849,0	55.542169571	109.179747733
260	950225,5	5069818,9	55.541819370	109.179296101
261	950181,5	5069793,3	55.541415208	109.178919705
262	950152,2	5069780,4	55.541147602	109.178734676
263	950101,7	5069760,3	55.540687156	109.178449533
264	950059,0	5069752,5	55.540301220	109.178353913
265	950022,0	5069746,6	55.539967120	109.178284644
266	949950,9	5069739,1	55.539326520	109.178212250
267	949872,6	5069736,8	55.538623249	109.178226805
268	949840,7	5069737,5	55.538337335	109.178258632
269	949735,4	5069743,5	55.537394910	109.178422048
270	949654,6	5069752,2	55.536673269	109.178612232
271	949453,5	5069784,6	55.534881164	109.179255538
272	949319,5	5069817,7	55.533691264	109.179866235
273	949204,4	5069852,9	55.532671685	109.180497828
274	949090,1	5069901,4	55.531664179	109.181339233
275	949022,4	5069935,4	55.531069373	109.181920985
276	948792,3	5070058,9	55.529050634	109.184023705
277	948628,3	5070140,8	55.527609535	109.185425420
278	948577,5	5070179,8	55.527168156	109.186075166
279	948550,3	5070222,9	55.526939997	109.186774438
280	948532,7	5070265,3	55.526797699	109.187456409
281	948478,8	5070319,4	55.526334050	109.188346933
282	948406,1	5070373,3	55.525701665	109.189246451
283	948337,2	5070417,7	55.525099873	109.189993242
284	948301,5	5070462,6	55.524796099	109.190726424
285	948242,4	5070559,3	55.524301413	109.192293913
286	948164,1	5070663,2	55.523637103	109.193987639
287	948143,8	5070693,2	55.523465994	109.194475181
288	948043,2	5070834,7	55.522615378	109.196777833
289	948008,5	5070874,9	55.522318811	109.197435948
290	947968,3	5070908,4	55.521970445	109.197991655
291	947953,6	5070928,1	55.521845786	109.198312668
292	947972,6	5070951,1	55.522024660	109.198664108

Участок «Северный Байкал»				
№№ п/п	МСК-03		WGS	
	X	Y	N	E
293	947967,2	5070956,3	55.521978120	109.198749823
294	947951,9	5070939,4	55.521834673	109.198492455
295	947922,0	5070961,7	55.521574604	109.198864390
296	947894,1	5070979,1	55.521330681	109.199157546
297	947852,1	5071027,3	55.520971540	109.199946836
298	947840,2	5071039,7	55.520869322	109.200150593
299	947829,4	5071050,1	55.520776241	109.200322015
300	947823,1	5071067,0	55.520725908	109.200593316
301	947812,4	5071074,5	55.520632661	109.200718814
302	947797,2	5071079,9	55.520498276	109.200814008
303	947771,1	5071098,5	55.520270936	109.201124957
304	947746,9	5071122,4	55.520062578	109.201518485
305	947735,0	5071132,0	55.519959334	109.201677959
306	947725,9	5071134,9	55.519878757	109.201729683
307	947687,5	5071146,8	55.519538619	109.201942609
308	947660,2	5071149,9	55.519294841	109.202009228
309	947637,8	5071148,0	55.519093192	109.201993626
310	947633,9	5071155,5	55.519060948	109.202114732
311	947630,4	5071164,2	55.519032731	109.202254554
312	947620,2	5071160,6	55.518939909	109.202204205
313	947614,3	5071154,5	55.518884748	109.202111555
314	947604,3	5071160,4	55.518797195	109.202211293
315	947592,0	5071172,7	55.518691348	109.202413710
316	947567,7	5071178,0	55.518475288	109.202513177
317	947543,1	5071177,7	55.518254488	109.202524289
318	947540,6	5071164,4	55.518227196	109.202315602
319	947529,5	5071149,8	55.518122277	109.202091905
320	947514,4	5071148,5	55.517986337	109.202081083
321	947488,8	5071159,8	55.517760809	109.202276258
322	947488,9	5071159,6	55.517761633	109.202273031
323	947256,1	5071225,9	55.515697393	109.203471343
324	947255,5	5071226,6	55.515692266	109.203482797
325	947243,7	5071238,8	55.515590866	109.203683292
326	947233,8	5071242,8	55.515503514	109.203752913
327	947206,7	5071256,4	55.515265367	109.203985396
328	947195,0	5071283,5	55.515170308	109.204421402
329	947180,0	5071300,3	55.515041880	109.204696681
330	947159,0	5071311,4	55.514857541	109.204885702
331	947129,9	5071309,4	55.514595750	109.204872819
332	947116,6	5071310,0	55.514476652	109.204890869

Участок «Северный Байкал»				
№№ п/п	МСК-03		WGS	
	X	Y	N	E
333	947111,8	5071297,8	55.514429133	109.204701073
334	947100,8	5071290,0	55.514327600	109.204584836
335	946197,9	5071153,3	55.506177576	109.203005314
336	946190,6	5071151,2	55.506111319	109.202976821
337	946172,7	5071131,7	55.505943606	109.202680116
338	946154,4	5071116,2	55.505773767	109.202446898
339	946149,8	5071117,3	55.505732901	109.202467249
340	946143,4	5071119,1	55.505676144	109.202499825
341	946137,0	5071111,4	55.505615913	109.202382235
342	946129,2	5071102,2	55.505542574	109.202241838
343	946125,6	5071092,0	55.505506548	109.202082928
344	946127,2	5071084,8	55.505518269	109.201968089
345	946130,6	5071085,2	55.505548917	109.201972221
346	946131,3	5071093,2	55.505558122	109.202098224
347	946136,8	5071104,2	55.505611486	109.202268555
348	946143,9	5071107,8	55.505676498	109.202320885
349	946146,9	5071108,9	55.505703814	109.202336340
350	946147,1	5071101,0	55.505702719	109.202211337
351	946151,0	5071090,8	55.505733976	109.202047594
352	946159,7	5071089,4	55.505811514	109.202019858
353	946165,8	5071085,0	55.505864628	109.201946377
354	946164,9	5071073,2	55.505852239	109.201760436
355	946154,9	5071059,4	55.505757480	109.201548745
356	946148,3	5071045,3	55.505693113	109.201330122
357	946143,5	5071035,0	55.505646284	109.201170405
358	946132,9	5071032,2	55.505550165	109.201132979
359	946125,3	5071037,8	55.505484033	109.201226395
360	946117,0	5071033,1	55.505407853	109.201157453
361	946110,3	5071026,2	55.505345222	109.201052705
362	946100,5	5071024,5	55.505256683	109.201032151
363	946092,1	5071029,0	55.505182972	109.201108695
364	946089,7	5071033,8	55.505163197	109.201186114
365	946082,9	5071032,2	55.505101608	109.201165206
366	946073,2	5071021,9	55.505010820	109.201008650
367	946071,8	5071014,3	55.504995480	109.200889423
368	946067,3	5071011,2	55.504953975	109.200843323
369	946038,4	5071021,0	55.504698294	109.201016856
370	946016,0	5071026,7	55.504499426	109.201121390
371	946003,5	5071024,3	55.504386409	109.201091511
372	945990,1	5071009,3	55.504260708	109.200863054

Участок «Северный Байкал»				
№№ п/п	МСК-03		WGS	
	X	Y	N	E
373	945978,4	5070982,6	55.504145977	109.200448570
374	945965,1	5070960,8	55.504018683	109.200112570
375	945931,4	5070932,7	55.503706072	109.199690149
376	945900,6	5070892,8	55.503415156	109.199079354
377	945874,9	5070857,2	55.503171565	109.198533243
378	945831,4	5070802,4	55.502761253	109.197695156
379	945794,6	5070762,2	55.502416391	109.197083522
380	945787,8	5070754,8	55.502352676	109.196970950
381	945761,8	5070724,1	55.502108180	109.196502507
382	945728,1	5070695,6	55.501795410	109.196073813
383	945675,5	5070671,3	55.501314624	109.195723710
384	945638,2	5070653,0	55.500973294	109.195458565
385	945605,0	5070644,9	55.500672485	109.195351984
386	945573,3	5070637,2	55.500385278	109.195250759
387	945554,5	5070627,5	55.500213065	109.195109595
388	945515,6	5070599,3	55.499853751	109.194689032
389	945476,9	5070572,6	55.499496780	109.194292053
390	945460,8	5070563,6	55.499349045	109.194160216
391	945417,5	5070545,5	55.498953959	109.193902134
392	945381,2	5070539,3	55.498626034	109.193827601
393	945352,5	5070537,4	55.498367867	109.193816115
394	945292,3	5070533,9	55.497826523	109.193799694
395	945267,1	5070522,1	55.497596124	109.193629493
396	945230,3	5070500,8	55.497258175	109.193316656
397	945196,4	5070491,5	55.496950644	109.193191590
398	945164,4	5070478,2	55.496658690	109.193002085
399	945139,5	5070468,4	55.496431715	109.192863306
400	945115,9	5070455,1	55.496215118	109.192668378
401	945079,1	5070428,4	55.495875185	109.192270225
402	945059,3	5070414,1	55.495692310	109.192057044
403	945045,9	5070393,1	55.495564392	109.191733850
404	945034,8	5070378,5	55.495459454	109.191510307
405	944989,2	5070341,1	55.495036645	109.190948776
406	944973,3	5070314,4	55.494884203	109.190537134
407	944942,7	5070277,2	55.494596029	109.189969080
408	944921,5	5070254,5	55.494397506	109.189624083
409	944904,3	5070239,1	55.494237547	109.189391858
410	944885,8	5070207,0	55.494059792	109.188896582
411	944854,7	5070165,7	55.493765619	109.188264087
412	944831,5	5070141,5	55.493548598	109.187896698

Участок «Северный Байкал»				
№№ п/п	МСК-03		WGS	
	X	Y	N	E
413	944813,6	5070122,3	55.493380960	109.187604891
414	944797,4	5070094,4	55.493225374	109.187174512
415	944784,1	5070067,7	55.493096244	109.186761220
416	944763,8	5070036,3	55.492902588	109.186278197
417	944736,4	5069995,8	55.492641888	109.185655985
418	944700,3	5069950,5	55.492301372	109.184963572
419	944660,5	5069898,4	55.491925157	109.184166121
420	944635,4	5069856,8	55.491684676	109.183525067
421	944597,1	5069810,0	55.491323860	109.182810414
422	944559,6	5069758,7	55.490968559	109.182024153
423	944525,1	5069711,6	55.490641714	109.181302322
424	944503,9	5069682,9	55.490440957	109.180862601
425	944471,4	5069649,8	55.490137205	109.180360696
426	944453,7	5069620,4	55.489967586	109.179907654
427	944436,0	5069591,0	55.489797964	109.179454616
428	944417,0	5069566,5	55.489618485	109.179079847
429	944358,7	5069488,7	55.489066794	109.177888463
430	944332,7	5069451,2	55.488819719	109.177312858
431	944311,9	5069425,1	55.488623495	109.176913997
432	944264,3	5069368,4	55.488175559	109.176049089
433	944215,3	5069327,5	55.487720888	109.175434740
434	944203,3	5069316,7	55.487609250	109.175271907
435	944129,3	5069250,5	55.486920962	109.174274115
436	944010,2	5069192,3	55.485831029	109.173432079
437	943718,2	5068961,1	55.483126078	109.169969611
438	943504,4	5068793,4	55.481146061	109.167459721
439	943406,7	5068729,9	55.480246100	109.166520324
440	943232,0	5068563,3	55.478617186	109.164002657
441	943193,8	5068521,7	55.478259083	109.163370490
442	943097,7	5068418,2	55.477358617	109.161798411
443	943040,3	5068336,2	55.476813278	109.160540714
444	942942,6	5068272,7	55.475913267	109.159601577
445	942783,4	5068246,8	55.474475494	109.159296515
446	942582,2	5068279,6	55.472682725	109.159945967
447	942420,8	5068313,5	55.471247401	109.160586741
448	942095,8	5068441,6	55.468379354	109.162821800
449	941885,8	5068633,1	55.466566392	109.165982700
450	941696,3	5068766,7	55.464915835	109.168215722
451	941573,9	5068849,1	55.463848262	109.169596475
452	941291,9	5069032,4	55.461386176	109.172674029

Участок «Северный Байкал»				
№№ п/п	МСК-03		WGS	
	X	Y	N	E
453	940986,3	5069268,4	55.458731730	109.176598529
454	940915,2	5069339,3	55.458120031	109.177764004
455	940886,1	5069386,3	55.457876297	109.178524889
456	940881,7	5069429,8	55.457852853	109.179214494
457	940888,5	5069481,0	55.457932718	109.180018402
458	940887,7	5069534,0	55.457945060	109.180855655
459	940879,1	5069605,8	55.457894342	109.181994766
460	940840,3	5069669,7	55.457569781	109.183028709
461	940771,1	5069736,8	55.456973666	109.184132831
462	940598,5	5069883,9	55.455479335	109.186566738
463	940460,1	5070020,1	55.454287763	109.188806297
464	940357,7	5070158,7	55.453419990	109.191060366
465	940287,4	5070297,8	55.452840333	109.193301522
466	940236,1	5070435,3	55.452430500	109.195505111
467	940199,0	5070512,4	55.452125905	109.196746073
468	940176,9	5070603,0	55.451960807	109.198190459
469	940161,9	5070720,1	55.451869079	109.200048573
470	940162,3	5070820,5	55.451909376	109.201633162
471	940155,5	5070894,3	55.451875342	109.202802492
472	940156,3	5070966,2	55.451908784	109.203936944
473	940149,6	5071034,3	55.451873544	109.205016233
474	940103,4	5071088,6	55.451478893	109.205903047
475	940053,5	5071133,3	55.451047538	109.206640683
476	940030,6	5071146,2	55.450846803	109.206859011
477	939972,3	5071118,8	55.450313780	109.206463933
478	939921,3	5071106,7	55.449851830	109.206305682
479	939879,6	5071108,0	55.449478203	109.206352975
480	939816,5	5071150,6	55.448927658	109.207065893
481	939753,9	5071159,2	55.448369194	109.207241815
482	939701,0	5071147,0	55.447890163	109.207083203
483	939673,1	5071118,2	55.447629357	109.206646539
484	939671,8	5071074,6	55.447601785	109.205959205
485	939691,4	5071029,5	55.447761160	109.205234774
486	939724,3	5070986,4	55.448040579	109.204533361
487	939764,6	5070945,3	55.448387112	109.203858751
488	939821,8	5070919,6	55.448890881	109.203416343
489	939855,9	5070922,0	55.449197677	109.203432310
490	939876,7	5070920,5	55.449383731	109.203395265
491	939914,9	5070896,4	55.449717629	109.202990308
492	939947,6	5070868,5	55.450000795	109.202528898



Участок «Северный Байкал»				
№№ п/п	МСК-03		WGS	
	X	Y	N	E
493	939968,9	5070834,7	55.450179530	109.201981683
494	939998,5	5070755,6	55.450416163	109.200714076
495	940001,7	5070664,8	55.450411663	109.199278765
496	939993,4	5070585,1	55.450308040	109.198026070
497	939988,9	5070505,5	55.450238531	109.196772512
498	939995,6	5070437,4	55.450273699	109.195693264
499	940009,5	5070392,2	55.450381841	109.194970840
500	940036,7	5070345,2	55.450608635	109.194211424
501	940049,0	5070282,9	55.450696145	109.193220103
502	940047,7	5070245,0	55.450670587	109.192622701
503	940041,1	5070180,5	55.450587722	109.191608847
504	940036,3	5070121,8	55.450523125	109.190685387
505	940054,0	5070078,5	55.450666024	109.189990483
506	940066,1	5070027,5	55.450755855	109.189177648
507	940092,0	5069938,9	55.450955672	109.187762387
508	940083,4	5069883,8	55.450858278	109.186898206
509	940020,1	5069807,1	55.450262220	109.185728458
510	939865,7	5069623,1	55.448809418	109.182924076
511	939740,7	5069492,4	55.447639929	109.180942102
512	939611,6	5069386,4	55.446442727	109.179352740
513	939435,9	5069232,3	55.444809724	109.177034566
514	939370,1	5069197,2	55.444206487	109.176523295
515	939311,8	5069175,5	55.443675474	109.176218649
516	939262,7	5069163,4	55.443230533	109.176059544
517	939219,1	5069166,6	55.442840576	109.176138330
518	939186,7	5069181,2	55.442555298	109.176389754
519	939163,8	5069190,4	55.442353253	109.176549795
520	939129,7	5069193,7	55.442048557	109.176623990
521	939076,7	5069192,9	55.441572796	109.176645741
522	939023,8	5069184,5	55.441095131	109.176547492
523	938978,3	5069185,7	55.440687390	109.176595939
524	938894,8	5069201,6	55.439944170	109.176900998
525	938830,0	5069227,1	55.439372245	109.177345409
526	938786,0	5069258,6	55.438989128	109.177871001
527	938759,0	5069292,3	55.438759328	109.178420282
528	938717,0	5069310,7	55.438389322	109.178737847
529	938662,0	5069315,5	55.437897681	109.178849229
530	938601,4	5069318,4	55.437355103	109.178934256
531	938557,7	5069325,4	55.436965645	109.179073024
532	938525,1	5069357,1	55.436684864	109.179594339

Участок «Северный Байкал»				
№№ п/п	МСК-03		WGS	
	X	Y	N	E
533	938507,6	5069389,0	55.436539618	109.180109022
534	938486,5	5069403,8	55.436355778	109.180356214
535	938473,3	5069399,9	55.436235923	109.180303226
536	938468,0	5069373,3	55.436178582	109.179886943
537	938457,1	5069346,6	55.436070964	109.179472711
538	938426,9	5069338,6	55.435797090	109.179366046
539	938262,0	5069345,6	55.434320337	109.179583312
540	938212,6	5069360,0	55.433882469	109.179842511
541	938149,9	5069372,4	55.433324547	109.180078761
542	938009,2	5069408,1	55.432075459	109.180733118
543	937952,2	5069418,7	55.431568008	109.180937255
544	937910,5	5069421,8	55.431195054	109.181013158
545	937890,6	5069424,4	55.431017486	109.181067059
546	937881,2	5069422,4	55.430932422	109.181041591
547	937880,4	5069410,0	55.430920681	109.180846478
548	937870,4	5069385,3	55.430821877	109.180463269
549	937854,4	5069373,7	55.430674068	109.180290620
550	937820,5	5069366,5	55.430367297	109.180198979
551	937748,5	5069368,3	55.429722041	109.180273995
552	937727,6	5069370,8	55.429535466	109.180326967
553	937696,4	5069371,3	55.429255752	109.180355055
554	937608,9	5069391,8	55.428478327	109.180735106
555	937499,4	5069433,7	55.427511413	109.181466973
556	937449,9	5069455,7	55.427075439	109.181846059
557	937404,0	5069481,6	55.426673194	109.182284330
558	937321,8	5069537,2	55.425956220	109.183214582
559	937262,4	5069582,7	55.425440067	109.183970736
560	937193,5	5069632,8	55.424840374	109.184805573
561	937165,7	5069653,2	55.424598475	109.185145335
562	936990,2	5069804,0	55.423079436	109.187637405
563	936910,4	5069886,2	55.422393714	109.188985497
564	936881,6	5069913,2	55.422145253	109.189429960
565	936660,6	5070132,5	55.420243043	109.193031461
566	936600,9	5070196,0	55.419730729	109.194071475
567	936441,1	5070372,6	55.418361792	109.196959707
568	936316,7	5070523,2	55.417300860	109.199414928
569	936161,3	5070726,4	55.415980982	109.202719483
570	936091,9	5070809,6	55.415388753	109.204076169
571	936034,0	5070882,6	55.414895957	109.205264579
572	935999,3	5070923,8	55.414599685	109.205936582

Участок «Северный Байкал»				
№№ п/п	МСК-03		WGS	
	X	Y	N	E
573	935982,8	5070950,0	55.414461215	109.206360349
574	935975,8	5070972,7	55.414406695	109.206722826
575	935982,0	5071004,9	55.414474060	109.207226661
576	935992,9	5071032,6	55.414581947	109.207656517
577	936008,5	5071066,9	55.414734404	109.208187451
578	936016,4	5071108,7	55.414820512	109.208841601
579	936020,5	5071154,2	55.414873874	109.209556539
580	936027,5	5071190,3	55.414949825	109.210121378
581	936035,7	5071216,9	55.415033079	109.210535629
582	936039,9	5071246,3	55.415081466	109.210996601
583	936034,9	5071269,9	55.415045203	109.211371992
584	936015,5	5071298,0	55.414881389	109.211827565
585	935994,5	5071309,1	55.414697031	109.212016058
586	935978,3	5071315,5	55.414554025	109.212127357
587	935952,8	5071314,1	55.414324745	109.212121595
588	935916,1	5071295,6	55.413988762	109.211853327
589	935877,7	5071271,4	55.413635451	109.211496261
590	935847,7	5071248,2	55.413357863	109.211149594
591	935833,7	5071233,8	55.413227020	109.210931467
592	935813,0	5071225,0	55.413038108	109.210805942
593	935793,4	5071204,8	55.412854913	109.210499937
594	935754,3	5071163,5	55.412489090	109.209873679
595	935729,1	5071139,4	55.412254232	109.209509767
596	935705,6	5071128,7	55.412039506	109.209356083
597	935676,4	5071113,1	55.411771859	109.209128781
598	935631,2	5071097,3	55.411360597	109.208908576
599	935590,6	5071093,8	55.410995085	109.208879390
600	935550,7	5071099,9	55.410639351	109.209001137
601	935519,4	5071105,1	55.410360442	109.209103183
602	935494,9	5071096,2	55.410137401	109.208978532
603	935455,2	5071092,8	55.409780000	109.208950346
604	935425,9	5071089,5	55.409515937	109.208917076
605	935403,3	5071077,8	55.409308921	109.208747060
606	935334,1	5071022,8	55.408668058	109.207924133
607	935285,4	5070983,3	55.408216753	109.207332499
608	935260,1	5070966,8	55.407983762	109.207088541
609	935229,0	5070954,0	55.407700086	109.206906644
610	935187,4	5070954,4	55.407327024	109.206939612
611	935144,8	5070950,0	55.406943241	109.206897537
612	935076,8	5070943,3	55.406330747	109.206835475

Участок «Северный Байкал»				
№№ п/п	МСК-03		WGS	
	X	Y	N	E
613	935005,6	5070949,8	55.405694358	109.206983591
614	934933,5	5070964,8	55.405052993	109.207266295
615	934880,2	5070983,9	55.404581784	109.207601588
616	934861,1	5070993,1	55.404413785	109.207758876
617	934849,2	5070999,3	55.404309286	109.207864252
618	934850,6	5070991,3	55.404318930	109.207737223
619	934767,3	5071046,6	55.403591771	109.208662455
620	934764,9	5071048,2	55.403570823	109.208689218
621	934665,0	5071111,7	55.402697719	109.209754321
622	934580,6	5071172,4	55.401962642	109.210765315
623	934478,4	5071255,4	55.401075983	109.212139221
624	934286,5	5071432,5	55.399418792	109.215053849
625	934157,7	5071557,5	55.398308702	109.217106651
626	934065,2	5071667,8	55.397518903	109.218904453
627	934029,9	5071752,5	55.397232955	109.220262164
628	933990,7	5071837,2	55.396912002	109.221622341
629	933934,9	5071897,0	55.396433080	109.222600560
630	933864,0	5071952,7	55.395817195	109.223523741
631	933832,3	5071973,4	55.395540301	109.223870227
632	933781,8	5072006,4	55.395099200	109.224422562
633	933728,3	5072035,9	55.394629913	109.224921625
634	933684,7	5072041,0	55.394240603	109.225029766
635	933635,8	5072021,3	55.393794760	109.224750368
636	933598,5	5071982,9	55.393446210	109.224168836
637	933567,2	5071921,8	55.393143259	109.223225692
638	933526,5	5071853,1	55.392753212	109.222168759
639	933485,5	5071808,9	55.392369352	109.221498204
640	933391,4	5071767,7	55.391510192	109.220908790
641	933293,4	5071736,0	55.390619487	109.220471619
642	933225,5	5071721,7	55.390005136	109.220289518
643	933140,7	5071688,3	55.389232236	109.219817168
644	933067,4	5071653,1	55.388561852	109.219309135
645	933020,4	5071633,5	55.388133079	109.219030204
646	932960,5	5071587,1	55.387578844	109.218337140
647	932887,1	5071553,9	55.386908283	109.217860735
648	932797,0	5071501,4	55.386080888	109.217090847
649	932736,9	5071464,5	55.385528299	109.216547684
650	932710,5	5071456,6	55.385288583	109.216440036
651	932667,7	5071406,7	55.384886473	109.215680985
652	932600,3	5071354,6	55.384262861	109.214902989

Участок «Северный Байкал»				
№№ п/п	МСК-03		WGS	
	X	Y	N	E
653	932517,7	5071304,1	55.383503461	109.214159939
654	932408,6	5071255,1	55.382506860	109.213457482
655	932301,1	5071225,2	55.381531556	109.213055005
656	932220,2	5071191,8	55.380793618	109.212580400
657	932098,1	5071123,7	55.379673429	109.211585385
658	931998,4	5071076,8	55.378761909	109.210910136
659	931872,6	5071004,8	55.377607093	109.209856136
660	931773,2	5070942,8	55.376692756	109.208942862
661	931726,3	5070913,7	55.376261397	109.208514385
662	931680,9	5070905,4	55.375851071	109.208412663
663	931597,4	5070919,3	55.375107024	109.208685077
664	931507,8	5070957,8	55.374317209	109.209348944
665	931427,5	5071009,6	55.373615667	109.210216369
666	931343,1	5071082,2	55.372884906	109.211414067
667	931217,3	5071201,6	55.371799737	109.213375432
668	931185,6	5071236,1	55.371527887	109.213939170
669	931170,8	5071276,6	55.371409833	109.214586633
670	931158,6	5071333,2	55.371320953	109.215486064
671	931140,9	5071374,7	55.371177237	109.216151123
672	931120,6	5071404,6	55.371005978	109.216635097
673	931091,8	5071426,0	55.370755372	109.216990585
674	931071,4	5071461,7	55.370585319	109.217565982
675	931046,4	5071487,8	55.370370509	109.217993078
676	930960,7	5071524,4	55.369614939	109.218624262
677	930913,0	5071550,2	55.369196363	109.219061081
678	930888,3	5071554,6	55.368976365	109.219146131
679	930858,9	5071553,2	55.368712095	109.219142812
680	930823,1	5071545,1	55.368387976	109.219038030
681	930781,5	5071537,9	55.368012149	109.218951122
682	930759,9	5071530,0	55.367815498	109.218840445
683	930664,3	5071525,7	55.366956263	109.218833631
684	930585,6	5071535,0	55.366253582	109.219030269
685	930548,4	5071550,5	55.365925467	109.219298117
686	930513,2	5071564,2	55.365614642	109.219536334
687	930490,6	5071557,3	55.365409382	109.219442049
688	930470,1	5071534,2	55.365217084	109.219091259
689	930431,5	5071517,6	55.364864760	109.218854387
690	930401,3	5071508,6	55.364590555	109.218731872
691	930344,5	5071511,5	55.364082027	109.218813741
692	930285,7	5071515,4	55.363555918	109.218912632

Участок «Северный Байкал»				
№№ п/п	МСК-03		WGS	
	X	Y	N	E
693	930243,2	5071510,1	55.363172706	109.218856234
694	930217,0	5071488,8	55.362929923	109.218537449
695	930167,5	5071444,5	55.362469753	109.217871267
696	930046,1	5071326,3	55.361337690	109.216087048
697	929980,0	5071250,5	55.360717135	109.214935409
698	929941,2	5071182,7	55.360344398	109.213892376
699	929895,0	5071109,1	55.359903155	109.212762743
700	929866,5	5071047,1	55.359624916	109.211804516
701	929835,6	5070961,5	55.359316549	109.210476170
702	929811,3	5070876,8	55.359067707	109.209157799
703	929815,6	5070840,9	55.359093209	109.208589680
704	929813,6	5070786,9	55.359055595	109.207740542
705	929813,4	5070738,6	55.359036202	109.206980020
706	929919,9	5070706,0	55.359979774	109.206398476
707	929999,2	5070687,7	55.360684536	109.206059525
708	930016,0	5070840,2	55.360890827	109.208450520
709	930028,7	5070912,4	55.361031057	109.209579495
710	930047,5	5070963,0	55.361218141	109.210364395
711	930118,6	5071091,0	55.361902587	109.212334911
712	930193,4	5071198,6	55.362612780	109.213981837
713	930274,5	5071277,6	55.363369080	109.215174345
714	930320,2	5071315,4	55.363792811	109.215740556
715	930377,1	5071312,4	55.364302197	109.215657010
716	930520,3	5071340,5	55.365597121	109.216008268
717	930618,3	5071333,4	55.366473745	109.215833923
718	930769,4	5071332,6	55.367829043	109.215724931
719	930862,3	5071352,3	55.368669649	109.215975985
720	930918,2	5071327,9	55.369162288	109.215555962
721	930966,0	5071277,3	55.369572735	109.214728376
722	931008,7	5071143,2	55.369907054	109.212588667
723	931176,6	5070972,5	55.371351232	109.209792318
724	931183,9	5070966,6	55.371414575	109.209694705
725	931223,2	5071014,2	55.371784482	109.210419445
726	931231,6	5071008,1	55.371857621	109.210317978
727	931269,5	5071051,4	55.372213400	109.210975885
728	931371,6	5070960,2	55.373096178	109.209473857
729	931548,9	5070769,5	55.374617320	109.206356058
730	931585,5	5070817,0	55.374962988	109.207080976
731	931672,7	5070710,2	55.375706352	109.205342520
732	931689,0	5070708,0	55.375851783	109.205297419

Участок «Северный Байкал»				
№№ п/п	МСК-03		WGS	
	X	Y	N	E
733	931835,9	5070941,1	55.377254643	109.208875968
734	931902,0	5070972,0	55.377858907	109.209320539
735	931904,0	5070925,9	55.377860058	109.208592911
736	931877,9	5070866,7	55.377604334	109.207676865
737	931848,3	5070858,6	55.377335829	109.207568188
738	931797,5	5070859,4	55.376880374	109.207613305
739	931835,9	5070941,1	55.377254643	109.208875968

Таблица 7

Перечень координат  
характерных точек границ ООПТ,  
участок «Гоуджекит»

Участок «Гоуджекит»				
№№ п/п	МСК-03		WGS	
	X	Y	N	E
1	968689,63	5063649	55.705127953	109.069205802
2	968601,09	5063641,38	55.704330842	109.069144929
3	968599,64	5063634,85	55.704315330	109.069042185
4	968544,48	5063618,15	55.703814146	109.068814395
5	968549,2	5063599,29	55.703849245	109.068511599
6	968536,14	5063594,57	55.703730288	109.068445500
7	968530,69	5063609,45	55.703687114	109.068685570
8	968459,21	5063586,95	55.703037316	109.068376751
9	968458,49	5063580,05	55.703028209	109.068267637
10	968444,7	5063578,97	55.702904101	109.068259856
11	968444,7	5063581,87	55.702905214	109.068305921
12	968421,47	5063574,61	55.702694059	109.068206391
13	968414,22	5063602,19	55.702639614	109.068649410
14	968352,17	5063587,31	55.702077326	109.068455227
15	968312,98	5063582,96	55.701724130	109.068412769
16	968275,24	5063607,99	55.701395216	109.068835993
17	968209,93	5063644,28	55.700823323	109.069456794
18	968205,94	5063660,25	55.700793661	109.069713167
19	968189,25	5063668,59	55.700647155	109.069856974
20	968184,17	5063675,49	55.700604235	109.069970022
21	967945,41	5063677,66	55.698463433	109.070166670
22	967916,01	5063732,82	55.698220876	109.071062723
23	967918,92	5063760,76	55.698257691	109.071504508

Участок «Гоуджекит»				
№№ п/п	МСК-03		WGS	
	X	Y	N	E
24	967927,99	5063822,81	55.698362835	109.072483870
25	967945,04	5063831,88	55.698519247	109.072616355
26	967986,41	5063814,82	55.698883790	109.072317316
27	967990,04	5063840,59	55.698926228	109.072724155
28	968039,02	5063877,23	55.699379613	109.073272872
29	968126,47	5063855,1	55.700155545	109.072862033
30	968156,95	5063814,1	55.700413231	109.072190124
31	968204,49	5063805,39	55.700836318	109.072019506
32	968268,35	5063824,26	55.701416365	109.072275883
33	968278,87	5063863,08	55.701525607	109.072885358
34	968319,15	5063870,7	55.701889833	109.072979058
35	968322,41	5063925,49	55.701940069	109.073847138
36	968353,26	5063979,92	55.702237640	109.074690789
37	968402,61	5063978,47	55.702679747	109.074634283
38	968508,92	5063967,59	55.703629164	109.074389344
39	968516,18	5063943,64	55.703685110	109.074003976
40	968586,57	5063944,36	55.704316774	109.073967655
41	968606,53	5063835,51	55.704454096	109.072225010
42	968662,05	5063848,21	55.704956970	109.072389061
43	968685,27	5063751,69	55.705128240	109.070840036

Таблица 8

Перечень координат  
характерных точек границ ООПТ,  
участок «Ярки»

Участок «Ярки»				
№№ п/п	МСК-03		WGS	
	X	Y	N	E
1	975519,62	5098879,45	55.778663997	109.625303849
2	975165,84	5098761,52	55.775452437	109.623622135
3	974839,27	5099351,17	55.772705626	109.633190345
4	974167,98	5101609,95	55.767378704	109.669516179
5	973927,59	5102485,34	55.765488748	109.683580986
6	973306,2	5104231,59	55.760440721	109.711709556
7	972376,38	5106549,34	55.752787637	109.749087987
8	971804,88	5107778,52	55.748020792	109.768945949
9	971337,7	5108676,59	55.744090557	109.783477302



Участок «Ярки»				
№№ п/п	МСК-03		WGS	
	X	Y	N	E
10	970748,06	5109778,77	55.739118565	109.801315685
11	970022,34	5110967,12	55.732947317	109.820589382
12	969727,52	5111520,48	55.730459558	109.829540389
13	969768,34	5111797,16	55.730904827	109.833920441
14	969986,06	5111384,41	55.732741127	109.827245244
15	970185,63	5111021,55	55.734428458	109.821372233
16	970571,16	5110341,2	55.737693181	109.810353400
17	970906,81	5109860,41	55.740566940	109.802533131
18	971396,66	5109025,84	55.744721386	109.789003583
19	971709,63	5108436,2	55.747358436	109.779460122
20	972090,63	5107642,45	55.750545386	109.766632071
21	972662,13	5106481,3	55.755331990	109.747855204
22	972888,91	5105977,84	55.757217894	109.739723456
23	973229,09	5105102,45	55.760009890	109.725611263
24	973555,66	5104254,27	55.762686290	109.711937457
25	973855,02	5103297,24	55.765084013	109.696543760
26	974716,8	5101029,38	55.772125650	109.659975053
27	975052,45	5099732,17	55.774737031	109.639138625

Таблица 9

Перечень координат  
характерных точек границ ООПТ,  
участок «Хакусы»

Участок «Хакусы»				
№№ п/п	МСК-03		WGS	
	X	Y	N	E
1	928905,88	5110313,49	55.363724458	109.830935395
2	928925,84	5110019,57	55.363820037	109.826293890
3	928848,19	5110015,58	55.363121941	109.826269821
4	928862,7	5109851,21	55.363205363	109.823672497
5	928877,58	5109833,43	55.363333854	109.823384883
6	928907,33	5109783,72	55.363586708	109.822586681
7	928840,57	5109738	55.362974456	109.821899668
8	928822,43	5109717,31	55.362805737	109.821582730
9	928800,65	5109600,11	55.362576803	109.819746885
10	928827,51	5109577,25	55.362811361	109.819373210
11	928816,98	5109564,91	55.362713324	109.819184043

Участок «Хакусы»				
№№ п/п	МСК-03		WGS	
	X	Y	N	E
12	928794,49	5109566,73	55.362511982	109.819223996
13	928792,67	5109561,29	55.362494093	109.819139189
14	928800,29	5109553,67	55.362560311	109.819015298
15	928678,37	5109580,88	55.361473772	109.819505164
16	928642,09	5109583,42	55.361148862	109.819563370
17	928641	5109577,98	55.361137525	109.819478200
18	928617,77	5109579,43	55.360929435	109.819512690
19	928618,14	5109583,78	55.360933998	109.819581046
20	928569,15	5109588,14	55.360495527	109.819674297
21	928569,51	5109576,53	55.360495443	109.819491185
22	928510,73	5109579,79	55.359968786	109.819572010
23	928486,42	5109578,7	55.359750277	109.819567020
24	928487,51	5109591,4	55.359763687	109.819766576
25	928349,26	5109593,22	55.358523324	109.819864530
26	928272,33	5110351,95	55.358048823	109.831857234
27	928813,35	5110319,66	55.362895689	109.831078760
28	928916,04	5110659,29	55.363913753	109.836379416
29	928967,57	5110742,75	55.364399914	109.837668958
30	929051,75	5110795	55.365170285	109.838450486
31	929122,51	5110935,79	55.365845244	109.840633993
32	929120,33	5111030,49	55.365852450	109.842127433
33	929220,84	5111033,76	55.366755527	109.842129092
34	929223,38	5110933,25	55.366749910	109.840543880
35	929127,59	5110929,98	55.365889198	109.840539913
36	929056,47	5110791,73	55.365211725	109.838396610
37	928971,92	5110738,39	55.364437724	109.837598090
38	928921,85	5110656,75	55.363965183	109.836336501
39	928819,16	5110319,66	55.362947838	109.831075863

Таблица 10

Перечень координат  
характерных точек границ ООПТ,  
участок «Томпа»


Участок «Томпа»				
№№ п/п	МСК-03		WGS	
	X	Y	N	E
1	904773,62	5101938,67	55.144685444	109.711644198

Участок «Томпа»				
№№ п/п	МСК-03		WGS	
	X	Y	N	E
2	904791,76	5102228,96	55.144934863	109.716183650
3	903766,69	5102773,24	55.135896407	109.725244028
4	903313,12	5103734,81	55.132109920	109.740542383
5	902514,83	5104814,31	55.125261944	109.757861216
6	900074,62	5105077,38	55.103436393	109.763224716
7	900346,76	5103090,74	55.105295180	109.731984902
8	899847,83	5102954,67	55.100776774	109.730112428
9	899820,62	5102854,88	55.100502993	109.728564464
10	900265,12	5102564,6	55.104406472	109.723790540
11	900646,12	5102682,53	55.107861113	109.725439493
12	900754,98	5102972,81	55.108924232	109.729927851
13	900600,76	5103317,53	55.107642006	109.735404399
14	901117,83	5103979,74	55.112478205	109.745506629
15	901516,98	5103916,24	55.116042105	109.744307404
16	902233,62	5103662,24	55.122399480	109.739961236
17	902750,69	5103353,81	55.126949362	109.734864018
18	903177,05	5102891,17	55.130639148	109.727396864
19	903512,69	5102537,38	55.133546592	109.721680677
20	903875,55	5102319,67	55.136738608	109.718081471
21	904356,33	5102083,81	55.140983465	109.714135900

Приложение № 2  
к постановлению Правительства  
Республики Бурятия  
от 12.09.2024 № 520

Приложение № 2  
к Положению об особо охраняемой  
природной территории  
регионального значения –  
рекреационной местности  
«Побережье Байкала»

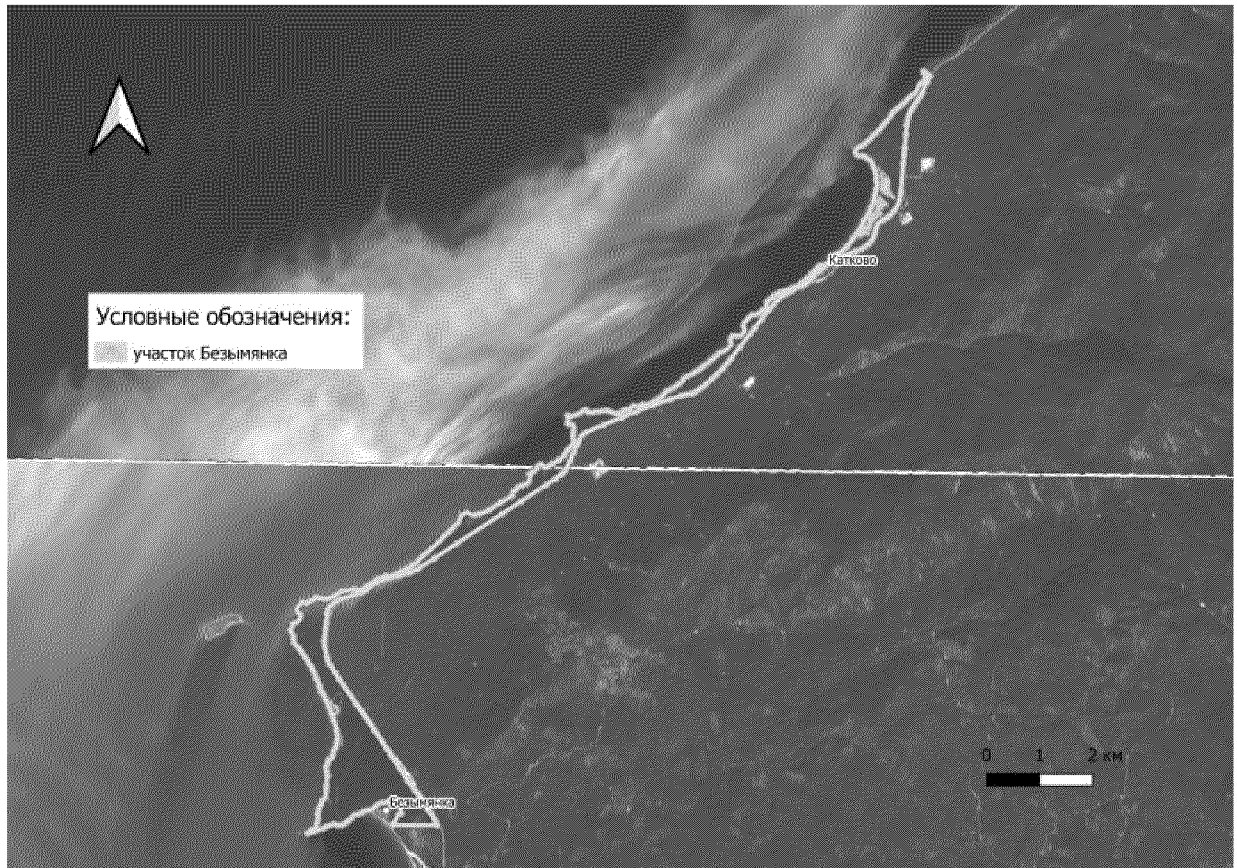
**ПЛАН ГРАНИЦ**  
особо охраняемой природной территории регионального значения -  
рекреационной местности «Побережье Байкала»  
Участок «Энхалук» (Кабанский район)




**ПЛАН ГРАНИЦ**  
особо охраняемой природной территории регионального значения -  
рекреационной местности «Побережье Байкала»  
Участок «Дулан» (Кабанский район)



**ПЛАН ГРАНИЦ**  
особо охраняемой природной территории регионального значения -  
рекреационной местности «Побережье Байкала»  
Участок «Безымянка» (Прибайкальский район)



ПЛАН ГРАНИЦ  
особо охраняемой природной территории регионального значения -  
рекреационной местности «Побережье Байкала»  
Участок «Байкальский путь» (Прибайкальский район)




ПЛАН ГРАНИЦ  
особо охраняемой природной территории регионального значения -  
рекреационной местности «Побережье Байкала»  
Участок «Максимиха» (Баргузинский район)






**ПЛАН ГРАНИЦ**  
особо охраняемой природной территории регионального значения -  
рекреационной местности «Побережье Байкала»  
Участок «Северный Байкал» (Северо-Байкальский район)




ПЛАН ГРАНИЦ  
особо охраняемой природной территории регионального значения -  
рекреационной местности «Побережье Байкала»  
Участок «Гоуджекит» (Северо-Байкальский район)




ПЛАН ГРАНИЦ  
особо охраняемой природной территории регионального значения -  
рекреационной местности «Побережье Байкала»  
Участок «Ярки» (Северо-Байкальский район)



**ПЛАН ГРАНИЦ**  
особо охраняемой природной территории регионального значения -  
рекреационной местности «Побережье Байкала»  
Участок «Хакусы» (Северо-Байкальский район)



**ПЛАН ГРАНИЦ**  
особо охраняемой природной территории регионального значения -  
рекреационной местности «Побережье Байкала»  
Участок «Томпа» (Северо-Байкальский район)



---

Приложение № 3  
к постановлению Правительства  
Республики Бурятия  
от 12.09.2024 № 520

Приложение № 3  
к Положению об особо охраняемой  
природной территории  
регионального значения –  
рекреационной местности  
«Побережье Байкала»

Таблица 1

Перечень координат  
характерных точек границ рекреационной зоны ООПТ,  
участок «Энхалук»

Участок «Энхалук»				
№№ п/п	МСК-03		WGS	
	X	Y	N	E
1	611826,05	3320205,22	52.530271277	107.068197640
2	611883,93	3320290,40	52.530780361	107.069464845
3	611948,85	3320363,37	52.531354262	107.070553674
4	611998,69	3320498,69	52.531784597	107.072557977
5	612071,91	3320542,79	52.532436783	107.073223267
6	612125,19	3320630,24	52.532904186	107.074523061
7	612207,73	3320727,77	52.533633172	107.075977628
8	612239,90	3320763,41	52.533917597	107.076509604
9	612247,60	3320795,36	52.533982634	107.076982005
10	612239,74	3320824,58	52.533908215	107.077410868
11	612240,19	3320835,15	52.533910885	107.077566705
12	612252,32	3320854,25	52.534017392	107.077850716
13	612262,43	3320861,57	52.534107280	107.077960727
14	612280,44	3320861,23	52.534269145	107.077959556
15	612297,96	3320865,05	52.534426068	107.078019577
16	612305,83	3320878,32	52.534495055	107.078216782
17	612302,46	3320898,10	52.534462203	107.078507511
18	612297,74	3320915,41	52.534417542	107.078761558
19	612291,63	3320936,33	52.534359920	107.079068499
20	612289,14	3320970,75	52.534333067	107.079575127
21	612280,83	3320979,97	52.534257200	107.079709204
22	612263,99	3320989,86	52.534104603	107.079851331

Участок «Энхалук»				
№№ п/п	МСК-03		WGS	
	X	Y	N	E
23	612242,35	3320998,40	52.533909053	107.079972540
24	612225,27	3320997,95	52.533755646	107.079962262
25	612205,73	3320996,15	52.533580312	107.079931567
26	612188,43	3320990,98	52.533425543	107.079851696
27	612173,73	3320992,87	52.533293216	107.079876404
28	612162,29	3320997,49	52.533189825	107.079942032
29	612127,75	3321027,05	52.532875628	107.080370191
30	612089,96	3321051,31	52.532532920	107.080719559
31	612089,24	3321058,15	52.532525559	107.080820184
32	612091,89	3321062,79	52.532548765	107.080889116
33	612103,04	3321070,86	52.532647896	107.081010402
34	612117,94	3321078,88	52.532780729	107.081131753
35	612119,64	3321082,16	52.532795576	107.081180444
36	612113,27	3321093,80	52.532736822	107.081350584
37	612105,79	3321098,70	52.532668975	107.081421181
38	612093,87	3321098,26	52.532561930	107.081412148
39	612089,36	3321100,81	52.532521074	107.081448755
40	612088,02	3321106,53	52.532508288	107.081532746
41	612088,65	3321116,05	52.532512707	107.081673147
42	612093,87	3321122,55	52.532558761	107.081770033
43	612093,09	3321125,41	52.532551380	107.081812005
44	612090,79	3321126,41	52.532530583	107.081826247
45	612084,21	3321125,95	52.532471522	107.081818061
46	612078,32	3321124,04	52.532418849	107.081788660
47	612066,83	3321122,66	52.532315790	107.081765869
48	612056,72	3321124,45	52.532224717	107.081790079
49	612050,77	3321129,20	52.532170636	107.081858791
50	612047,02	3321138,11	52.532135779	107.081989266
51	612046,83	3321150,26	52.532132486	107.082168240
52	612045,29	3321158,17	52.532117617	107.082284453
53	612039,98	3321164,43	52.532069088	107.082375550
54	612016,62	3321167,27	52.531858826	107.082412392
55	612003,99	3321173,91	52.531744477	107.082507519
56	611993,92	3321175,56	52.531653782	107.082529674
57	611983,74	3321174,53	52.531562448	107.082512319
58	611979,63	3321180,60	52.531524727	107.082600871
59	611976,42	3321188,85	52.531494807	107.082721735
60	611944,05	3321192,47	52.531203487	107.082768138
61	611921,09	3321207,22	52.530995263	107.082980538
62	611922,45	3321232,96	52.531004120	107.083360064

Участок «Энхалук»				
№№ п/п	МСК-03		WGS	
	X	Y	N	E
63	611909,01	3321243,81	52.530881942	107.083517040
64	611892,37	3321263,65	52.530729837	107.083805782
65	611854,76	3321307,03	52.530386235	107.084436842
66	611842,76	3321297,15	52.530279706	107.084288705
67	611652,11	3321139,58	52.528587281	107.081926423
68	611540,86	3321036,60	52.527601115	107.080385503
69	611479,07	3320976,71	52.527053725	107.079490003
70	611425,56	3320907,01	52.526582001	107.078451772
71	611337,41	3320769,09	52.525807881	107.076401195
72	611353,08	3320761,48	52.525949666	107.076292422
73	611406,05	3320768,70	52.526424671	107.076410057
74	611417,51	3320765,96	52.526527996	107.076372131
75	611432,70	3320709,49	52.526671806	107.075543453
76	611409,57	3320624,94	52.526474939	107.074292959
77	611496,09	3320588,90	52.527257000	107.073780390
78	611544,70	3320574,47	52.527695635	107.073578123
79	611513,45	3320470,92	52.527428244	107.072045975
80	611569,69	3320443,44	52.527937119	107.071653050
81	611428,32	3320117,30	52.526708930	107.066818431
82	611306,40	3320174,68	52.525606079	107.067638022
83	611311,36	3320183,71	52.525649483	107.067772095
84	611315,33	3320190,40	52.525684293	107.067871487
85	611169,98	3320233,46	52.524372757	107.068475134
86	611163,73	3320235,32	52.524316360	107.068501214
87	611180,69	3320278,75	52.524463152	107.069144571
88	611215,18	3320327,42	52.524766775	107.069868831
89	611274,85	3320411,50	52.525292067	107.071120070
90	611278,61	3320414,37	52.525325480	107.071163145
91	611298,84	3320464,23	52.525500808	107.071901942
92	611260,05	3320512,46	52.525146040	107.072604219
93	611276,07	3320579,73	52.525281278	107.073598599
94	611269,74	3320599,93	52.525221787	107.073894831
95	611246,30	3320594,80	52.525011840	107.073814283
96	611125,12	3320304,52	52.523960526	107.069512447
97	611106,85	3320264,48	52.523801528	107.068918757
98	611041,49	3320117,97	52.523233118	107.066746743
99	611024,58	3320088,69	52.523084943	107.066311863
100	610990,89	3319991,08	52.522794770	107.064866906
101	610976,42	3319972,24	52.522667173	107.064586336
102	610970,76	3319950,04	52.522619165	107.064258126



Участок «Энхалук»				
№№ п/п	МСК-03		WGS	
	X	Y	N	E
103	610940,58	3319877,13	52.522357341	107.063177779
104	610933,33	3319845,34	52.522296271	107.062707973
105	610905,33	3319798,27	52.522050713	107.062008734
106	610872,03	3319710,19	52.521762773	107.060704300
107	610818,61	3319591,09	52.521297997	107.058938742
108	610790,00	3319527,30	52.521049068	107.057993124
109	610718,88	3319363,22	52.520430936	107.055561380
110	610705,05	3319321,96	52.520311917	107.054950742
111	610652,51	3319210,33	52.519854013	107.053295516
112	610583,32	3319041,79	52.519253690	107.050798609
113	610518,90	3318890,66	52.518693974	107.048559195
114	610429,82	3318675,76	52.517920673	107.045375467
115	610297,57	3318370,59	52.516770717	107.040853405
116	610288,71	3318346,30	52.516694152	107.040493824
117	610129,69	3317969,96	52.515312347	107.034918328
118	610118,47	3317948,57	52.515214197	107.034600999
119	610071,28	3317839,84	52.514803717	107.032989976
120	609908,52	3317640,24	52.513366062	107.030017159
121	609245,00	3316850,17	52.507501528	107.018247989
122	608920,14	3316469,72	52.504629036	107.012580715
123	608835,42	3316364,32	52.503880628	107.011011834
124	608651,46	3316139,13	52.502255024	107.007659469
125	608531,61	3315993,08	52.501195811	107.005485273
126	608496,19	3315955,61	52.500882080	107.004926561
127	608456,42	3315932,99	52.500527465	107.004585640
128	608277,28	3315836,45	52.498929482	107.003128825
129	608200,36	3315795,65	52.498243247	107.002512934
130	608361,06	3315649,17	52.499704836	107.000388023
131	608387,51	3315642,24	52.499943333	107.000291204
132	608402,86	3315641,88	52.500081302	107.000288929
133	608408,65	3315638,68	52.500133712	107.000242956
134	608425,59	3315658,55	52.500283534	107.000538848
135	608465,83	3315658,39	52.500645124	107.000544426
136	608904,09	3316228,51	52.504514151	107.009025749
137	609273,91	3316714,12	52.507777946	107.016250344
138	609831,53	3317462,88	52.512696250	107.027389454
139	610276,30	3318101,31	52.516613290	107.036882893
140	610510,40	3318408,24	52.518678324	107.041451702
141	610625,48	3318584,08	52.519690259	107.044065438
142	610741,96	3318707,96	52.520721264	107.045914210

Участок «Энхалук»				
№№ п/п	МСК-03		WGS	
	X	Y	N	E
143	610746,92	3318762,18	52.520758997	107.046713898
144	610828,38	3318856,95	52.521478974	107.048126726
145	610905,67	3318992,86	52.522156263	107.050144749
146	610987,74	3319098,46	52.522880307	107.051717338
147	611048,01	3319158,76	52.523414201	107.052618133
148	611100,24	3319245,95	52.523872432	107.053913395
149	611177,60	3319377,75	52.524550772	107.055871085
150	611262,88	3319460,38	52.525306509	107.057106141
151	611327,42	3319547,26	52.525875337	107.058399512
152	611371,47	3319601,88	52.526264164	107.059213378
153	611436,71	3319696,71	52.526838243	107.060624070
154	611479,11	3319758,85	52.527211267	107.061548412
155	611683,97	3320023,55	52.529018033	107.065491147
156	611826,05	3320205,22	52.530271277	107.068197640

Таблица 2

Перечень координат  
характерных точек границ рекреационной зоны ООПТ,  
участок «Дулан»

Участок «Дулан»				
№№ п/п	МСК-03		WGS	
	X	Y	N	E
1	597184,5	3307380,764	52.400207043	106.876727095
2	597088,17	3307609,218	52.399317456	106.880066649
3	596235,912	3307520,99	52.391668480	106.878624264
4	596175,862	3307825,933	52.391096779	106.883092822
5	596007,591	3307802,325	52.389587215	106.882717062
6	595922,93	3307792,567	52.388827495	106.882559150
7	595701,873	3307754,439	52.386845133	106.881961091
8	595642,627	3307713,947	52.386317024	106.881356222
9	595526,357	3307590,789	52.385285197	106.879527558
10	595413,703	3307531,831	52.384279098	106.878642395
11	595379,683	3307514,627	52.383975205	106.878383914
12	595320,941	3307488,666	52.383450082	106.877992602
13	595326,336	3307478,332	52.383499645	106.877841771
14	595266,385	3307425,817	52.382966439	106.877060321
15	595210,431	3307391,951	52.382467192	106.876553428
16	595151,741	3307358,953	52.381943266	106.876058824

Участок «Дулан»				
№№ п/п	МСК-03		WGS	
	X	Y	N	E
17	595129,918	3307391,202	52.381743792	106.876528650
18	595039,73	3307339,122	52.380938826	106.875748465
19	594953,757	3307291,495	52.380171265	106.875034415
20	594888,822	3307408,535	52.379575521	106.876741908
21	594854,243	3307402,608	52.379265420	106.876648960
22	594913,594	3307265,045	52.379813130	106.874639168
23	594868,473	3307246,374	52.379409629	106.874357306
24	594783,266	3307223,351	52.378646374	106.874004707
25	594742,013	3307224,221	52.378275589	106.874010444
26	594662,448	3307249,748	52.377557962	106.874371686
27	594561,699	3307267,095	52.376650833	106.874609194
28	594531,081	3307283,766	52.376373961	106.874848742
29	594525,346	3307326,428	52.376317968	106.875474154
30	594401,517	3307319,345	52.375205997	106.875349001
31	594350,144	3307305,395	52.374745824	106.875135408
32	594330,191	3307299,808	52.374567113	106.875049971
33	594331,509	3307293,841	52.374579580	106.874962588
34	594262,766	3307261,409	52.373965252	106.874474687
35	594230,648	3307248,777	52.373677963	106.874283745
36	594220,651	3307245,057	52.373588520	106.874227424
37	594212,824	3307242,073	52.373518499	106.874182278
38	594199,688	3307237,772	52.373400909	106.874116891
39	594173,743	3307229,306	52.373168655	106.873988171
40	594119,572	3307215,66	52.372683305	106.873778588
41	594088,082	3307209,382	52.372400995	106.873681049
42	594037,637	3307217,423	52.371946863	106.873790501
43	593963,004	3307221,378	52.371275807	106.873835838
44	593793,653	3307139,031	52.369762626	106.872598069
45	593750,042	3307116,841	52.369373054	106.872264886
46	593694,066	3306991,65	52.368883087	106.870417531
47	593663,178	3306945,687	52.368610306	106.869737544
48	593611,536	3306925,637	52.368148338	106.869434448
49	593584,324	3306870,665	52.367909518	106.868622850
50	593528,795	3306839,833	52.367413737	106.868160836
51	593439,773	3306746,275	52.366623484	106.866772380
52	593264,299	3306674,326	52.365054132	106.865686581
53	593139,855	3306533,902	52.363950383	106.863604346
54	593195,879	3306434,632	52.364464034	106.862156618
55	593097,061	3306309,588	52.363588917	106.860304550
56	593032,587	3306289,324	52.363011639	106.859996296

Участок «Дулан»				
№№ п/п	МСК-03		WGS	
	X	Y	N	E
57	592539,922	3306202,383	52.358593501	106.858637688
58	592443,639	3306154,011	52.357733262	106.857911641
59	592400,67	3306048,241	52.357357963	106.856352130
60	592320,219	3306025,888	52.356637318	106.856010647
61	592213,339	3306042,681	52.355675185	106.856239271
62	592116,471	3306120,788	52.354796749	106.857369375
63	592089,735	3306199,895	52.354548402	106.858525844
64	592022,284	3306236,259	52.353938565	106.859048211
65	591941,214	3306216,734	52.353212076	106.858748109
66	591899,137	3306065,186	52.352849482	106.856517110
67	591690,138	3305940,337	52.350984171	106.854650156
68	591647,94	3305879,778	52.350611152	106.853754475
69	591630,259	3305810,986	52.350459273	106.852742069
70	591292,724	3305518,289	52.347455888	106.848391210
71	591542,13	3305610,306	52.349687726	106.849782668
72	591905,501	3305697,095	52.352944161	106.851116443
73	592261,479	3305733,719	52.356139246	106.851712964
74	593013,617	3305912,809	52.362879691	106.854466530
75	593815,51	3306200,045	52.370056082	106.858816913
76	594544,061	3306622,313	52.376559322	106.865139014
77	594834,019	3306711,998	52.379155581	106.866504859
78	595028,73	3306804,524	52.380895650	106.867896452
79	595385,309	3306999,92	52.384079537	106.870826292
80	595702,034	3307134,482	52.386911572	106.872856337
81	596182,508	3307263,588	52.391215564	106.874834484
82	596561,266	3307307,615	52.394614421	106.875545899
83	597184,5	3307380,764	52.400207043	106.876727095

Таблица 3

Перечень координат  
характерных точек границ рекреационной зоны ООПТ,  
участок «Безымянка»

Участок «Безымянка»				
№№ п/п	МСК-03		WGS	
	X	Y	N	E
1	682466,21	4209340,43	53.168019716	108.425796461
2	682457,38	4209371,62	53.167942756	108.426263941
3	682472,76	4209421,93	53.168084780	108.427014238

Участок «Безымянка»				
№№ п/п	МСК-03		WGS	
	X	Y	N	E
4	682501,74	4209449,02	53.168347232	108.427415625
5	682567,76	4209518,58	53.168945718	108.428447365
6	682617,57	4209567,31	53.169396967	108.429169714
7	682650,70	4209587,55	53.169696180	108.429468175
8	682695,58	4209638,99	53.170103331	108.430231692
9	682722,27	4209687,24	53.170346797	108.430949812
10	682763,50	4209746,85	53.170721760	108.431835980
11	682845,62	4209823,13	53.171465376	108.432966305
12	683004,10	4209931,24	53.172897481	108.434563089
13	683345,15	4210123,55	53.175976289	108.437396401
14	683607,87	4210253,69	53.178346588	108.439310024
15	683850,44	4210308,76	53.180530218	108.440103559
16	683955,47	4210335,10	53.181475889	108.440484497
17	684128,39	4210323,80	53.183028756	108.440294042
18	684366,51	4210263,99	53.185163835	108.439369861
19	684444,18	4210223,47	53.185858685	108.438754096
20	684491,84	4210193,61	53.186284685	108.438301506
21	684512,56	4210155,87	53.186468034	108.437734387
22	684526,78	4210119,22	53.186593060	108.437184379
23	684556,80	4210107,47	53.186861913	108.437004870
24	684577,60	4210082,98	53.187046968	108.436635934
25	684575,58	4210070,44	53.187027878	108.436448601
26	684561,94	4210060,85	53.186904602	108.436306849
27	684572,75	4210021,08	53.186998747	108.435710586
28	684578,17	4209947,78	53.187041939	108.434613423
29	684595,11	4209927,17	53.187192596	108.434302999
30	684623,63	4209910,89	53.187447626	108.434055893
31	684654,67	4209910,24	53.187726475	108.434042279
32	684690,66	4209918,50	53.188050471	108.434161332
33	684715,94	4209942,48	53.188279419	108.434516888
34	684730,14	4209966,79	53.188408836	108.434878771
35	684738,18	4209987,89	53.188482662	108.435193408
36	684748,96	4210021,40	53.188582038	108.435693349
37	684782,38	4210063,71	53.188885495	108.436322109
38	684823,27	4210106,80	53.189256126	108.436961614
39	684856,76	4210141,74	53.189559654	108.437480131
40	684890,51	4210175,78	53.189865449	108.437985158
41	684922,19	4210205,28	53.190152303	108.438422532
42	684958,21	4210230,98	53.190477866	108.438802524
43	685004,61	4210283,81	53.190898719	108.439587103

Участок «Безымянка»				
№№ п/п	МСК-03		WGS	
	X	Y	N	E
44	685057,21	4210333,04	53.191375005	108.440317071
45	685148,35	4210403,62	53.192199162	108.441361691
46	685210,94	4210447,85	53.192764828	108.442015660
47	685340,70	4210549,46	53.193938275	108.443519826
48	685359,32	4210552,58	53.194105809	108.443564209
49	685417,13	4210590,83	53.194628072	108.444129355
50	685469,54	4210647,50	53.195103173	108.444970775
51	685492,44	4210677,36	53.195311139	108.445414715
52	685529,38	4210714,58	53.195645797	108.445967053
53	685575,12	4210761,05	53.196060203	108.446656719
54	685613,82	4210802,39	53.196410973	108.447270505
55	685665,29	4210847,51	53.196876757	108.447939294
56	685713,21	4210891,40	53.197310550	108.448590129
57	685756,82	4210945,06	53.197706330	108.449387688
58	685799,19	4210984,87	53.198089949	108.449978179
59	685821,95	4210999,12	53.198295495	108.450188621
60	685833,63	4211007,38	53.198401046	108.450310790
61	685854,90	4211017,45	53.198592897	108.450458872
62	685872,80	4211019,87	53.198753908	108.450492899
63	685884,44	4211024,07	53.198858802	108.450554325
64	685896,76	4211028,38	53.198969814	108.450617313
65	685913,28	4211036,87	53.199118870	108.450742336
66	685922,81	4211041,97	53.199204871	108.450817487
67	685937,93	4211049,53	53.199341280	108.450928766
68	685951,53	4211059,57	53.199464212	108.451077339
69	685964,60	4211075,09	53.199582783	108.451307977
70	685969,19	4211086,26	53.199624841	108.451474558
71	686011,37	4211130,83	53.200007090	108.452136343
72	686033,33	4211149,88	53.200205794	108.452418727
73	686051,63	4211144,46	53.200369826	108.452335401
74	686093,11	4211162,00	53.200743809	108.452592821
75	686116,79	4211160,45	53.200956463	108.452566750
76	686135,42	4211155,18	53.201123471	108.452485627
77	686161,06	4211138,66	53.201352644	108.452235307
78	686183,15	4211128,77	53.201550403	108.452084627
79	686204,40	4211128,05	53.201741284	108.452071269
80	686151,78	4211201,87	53.201273873	108.453182301
81	686123,22	4211241,88	53.201020173	108.453784469
82	686013,19	4211201,09	53.200028568	108.453187453
83	685809,52	4211118,44	53.198192538	108.451975498

Участок «Безымянка»				
№№ п/п	МСК-03		WGS	
	X	Y	N	E
84	685731,54	4211077,89	53.197488914	108.451378251
85	685639,20	4211020,60	53.196655036	108.450532306
86	685555,98	4210968,80	53.195903499	108.449767421
87	685455,92	4210915,78	53.195000558	108.448986367
88	685348,89	4210876,58	53.194036001	108.448412966
89	685258,19	4210854,37	53.193219418	108.448091778
90	685177,47	4210846,50	53.192493560	108.447983918
91	685004,71	4210839,37	53.190940765	108.447898403
92	684747,48	4210829,02	53.188628758	108.447775068
93	684636,40	4210823,26	53.187630266	108.447702507
94	684456,91	4210811,03	53.186016624	108.447541546
95	683944,72	4210794,12	53.181413281	108.447351359
96	683929,14	4210796,14	53.181273441	108.447383481
97	683891,22	4210791,90	53.180932413	108.447324710
98	683769,14	4210772,64	53.179834088	108.447051607
99	683712,72	4210757,04	53.179325998	108.446825206
100	683660,33	4210734,44	53.178853601	108.446493623
101	683625,04	4210717,30	53.178535251	108.446241608
102	683588,18	4210695,17	53.178202426	108.445915160
103	683566,73	4210678,74	53.178008483	108.445672071
104	683537,91	4210657,62	53.177747971	108.445359748
105	683485,22	4210618,68	53.177271667	108.444783858
106	683434,54	4210560,80	53.176812018	108.443924478
107	683374,07	4210473,18	53.176262193	108.442621559
108	683318,41	4210396,70	53.175756400	108.441484677
109	683286,66	4210374,66	53.175469483	108.441159000
110	683227,72	4210355,93	53.174938506	108.440886195
111	683140,89	4210336,21	53.174156858	108.440602047
112	683082,04	4210320,72	53.173626929	108.440377698
113	683036,39	4210305,89	53.173215653	108.440161587
114	682991,56	4210282,12	53.172811078	108.439811690
115	682957,75	4210259,01	53.172505567	108.439470301
116	682912,55	4210219,20	53.172096468	108.438880606
117	682864,81	4210165,02	53.171663469	108.438076355
118	682829,35	4210116,08	53.171341195	108.437348947
119	682810,53	4210083,83	53.171169680	108.436869045
120	682770,48	4209980,60	53.170802082	108.435330417
121	682670,91	4209774,55	53.169891918	108.432261815
122	682625,72	4209678,18	53.169478597	108.430826495
123	682611,42	4209642,51	53.169347409	108.430294933

Участок «Безымянка»				
№№ п/п	МСК-03		WGS	
	X	Y	N	E
124	682598,49	4209620,60	53.169229572	108.429968950
125	682546,75	4209538,22	53.168758432	108.428743688
126	682419,97	4209377,66	53.167607083	108.426358998
127	682368,61	4209319,89	53.167141200	108.425501740
128	682258,82	4209214,16	53.166146642	108.423934855
129	682193,03	4209157,98	53.165551208	108.423103265
130	682134,55	4209095,08	53.165020934	108.422170293
131	682094,43	4209035,55	53.164655879	108.421285381
132	682068,22	4208990,94	53.164416948	108.420621770
133	681978,34	4208822,52	53.163596381	108.418115285
134	681943,50	4208759,82	53.163278491	108.417182363
135	681912,68	4208705,12	53.162997335	108.416368541
136	681852,91	4208623,61	53.162453973	108.415157649
137	681804,45	4208568,91	53.162014306	108.414346137
138	681706,99	4208485,62	53.161132136	108.413113572
139	681608,87	4208412,48	53.160244815	108.412032881
140	681408,79	4208266,73	53.158435683	108.409880054
141	681238,50	4208145,31	53.156896089	108.408087207
142	681136,24	4208072,33	53.155971537	108.407009659
143	680870,78	4207879,60	53.153571158	108.404163622
144	680650,51	4207726,30	53.151579875	108.401901275
145	680572,95	4207665,85	53.150878194	108.401008005
146	680493,98	4207604,90	53.150163798	108.400107478
147	680450,37	4207571,33	53.149769287	108.399611514
148	680343,04	4207472,18	53.148797018	108.398143874
149	680257,57	4207383,66	53.148021994	108.396832262
150	680148,43	4207270,35	53.147032293	108.395153367
151	680098,99	4207219,10	53.146583960	108.394394039
152	680047,14	4207152,08	53.146112702	108.393399375
153	679994,68	4207082,61	53.145635758	108.392368200
154	679967,15	4207027,03	53.145383923	108.391541282
155	679943,44	4206899,84	53.145160623	108.389643708
156	679920,34	4206829,19	53.144947354	108.388591011
157	679840,10	4206618,46	53.144209291	108.385452696
158	679718,94	4206298,30	53.143094522	108.380684789
159	679578,07	4205979,62	53.141802589	108.375941951
160	679460,55	4205725,08	53.140725596	108.372154590
161	679306,99	4205381,95	53.139317259	108.367048702
162	679155,38	4205060,35	53.137928039	108.362264568
163	679120,31	4205007,70	53.137608495	108.361482812



Участок «Безымянка»				
№№ п/п	МСК-03		WGS	
	X	Y	N	E
164	679083,65	4204975,49	53.137276386	108.361006692
165	679008,69	4204938,66	53.136599756	108.360466930
166	678972,92	4204924,37	53.136277153	108.360258446
167	678921,03	4204902,80	53.135809096	108.359943462
168	678769,01	4204843,14	53.134438140	108.359073486
169	678604,26	4204781,29	53.132952613	108.358172639
170	678464,85	4204722,07	53.131694984	108.357307571
171	678411,24	4204690,50	53.131210615	108.356843502
172	678350,87	4204637,24	53.130663662	108.356056371
173	678255,28	4204520,66	53.129794857	108.354328321
174	678132,30	4204349,63	53.128675272	108.351790839
175	677797,86	4203885,77	53.125630433	108.344909586
176	677548,40	4203538,70	53.123358924	108.339761410
177	676958,29	4202714,00	53.117984350	108.327530220
178	676662,84	4202303,15	53.115293179	108.321438231
179	676446,33	4202000,16	53.113320681	108.316945847
180	676389,57	4201884,96	53.112800324	108.315234076
181	676372,89	4201844,70	53.112646824	108.314635384
182	676302,10	4201646,10	53.111992828	108.311680410
183	676207,93	4201327,15	53.111117734	108.306931977
184	676166,86	4201244,07	53.110741141	108.305697648
185	676010,37	4201045,74	53.109316935	108.302760029
186	675980,49	4201001,75	53.109044430	108.302107749
187	675954,26	4200949,78	53.108803983	108.301335768
188	675895,76	4200792,52	53.108263894	108.298996630
189	675817,05	4200567,48	53.107535904	108.295648643
190	675782,84	4200496,00	53.107221907	108.294586655
191	675741,17	4200436,96	53.106842027	108.293711571
192	675668,58	4200371,71	53.106183748	108.292748559
193	675603,99	4200337,12	53.105600194	108.292242097
194	675544,21	4200328,19	53.105062241	108.292118009
195	675368,31	4200324,89	53.103481477	108.292095923
196	675245,99	4200313,49	53.102381374	108.291944633
197	675109,54	4200305,03	53.101154586	108.291839425
198	675019,16	4200300,08	53.100342063	108.291779499
199	674920,61	4200310,84	53.099457594	108.291955358
200	674722,84	4200359,21	53.097685130	108.292707958
201	674682,04	4200370,75	53.097319614	108.292886517
202	674577,47	4200420,22	53.096384647	108.293641092
203	674429,52	4200531,72	53.095065652	108.295328207

Участок «Безымянка»				
№№ п/п	МСК-03		WGS	
	X	Y	N	E
204	674318,99	4200604,84	53.094079304	108.296436609
205	673869,83	4200939,77	53.090074452	108.301504344
206	673382,92	4201307,15	53.085733151	108.307061114
207	673051,47	4201552,38	53.082777342	108.310770662
208	672910,34	4201654,08	53.081518489	108.312309460
209	672684,44	4201819,88	53.079503733	108.314817323
210	672454,67	4201981,60	53.077453785	108.317264652
211	672289,50	4202112,61	53.075981470	108.319243954
212	672051,44	4202291,65	53.073858487	108.321950502
213	671929,95	4202383,22	53.072775051	108.323334624
214	671736,89	4202520,41	53.071052588	108.325409811
215	671645,09	4202570,93	53.070232239	108.326177002
216	671614,17	4201727,76	53.069878978	108.313603221
217	671818,10	4201841,98	53.071721601	108.315276651
218	671830,93	4201888,63	53.071841079	108.315970683
219	672074,16	4201840,02	53.074022142	108.315209119
220	672051,52	4201717,94	53.073807711	108.313391164
221	672048,28	4201623,61	53.073770074	108.311984320
222	672046,28	4201600,45	53.073750008	108.311639092
223	672035,11	4201564,50	53.073646390	108.311104426
224	672029,52	4201534,55	53.073593449	108.310658438
225	672023,30	4201506,62	53.073535030	108.310242683
226	672015,64	4201479,56	53.073463750	108.309840126
227	671996,94	4201443,38	53.073292445	108.309303172
228	671978,82	4201415,17	53.073127073	108.308885039
229	671952,89	4201387,66	53.072891591	108.308478532
230	671925,63	4201362,42	53.072644363	108.308106096
231	671891,66	4201323,32	53.072335583	108.307527905
232	671876,35	4201264,61	53.072192674	108.306654345
233	671863,91	4201207,35	53.072075678	108.305801987
234	671848,81	4201169,41	53.071936541	108.305238265
235	671816,56	4201127,08	53.071642906	108.304611656
236	671787,45	4201057,67	53.071375003	108.303580590
237	671775,04	4201004,32	53.071258613	108.302786583
238	671720,25	4200956,29	53.070761920	108.302078399
239	671665,88	4200909,56	53.070269115	108.301389561
240	671646,69	4200873,43	53.070093375	108.300853502
241	671597,06	4200816,01	53.069642169	108.300004494
242	671576,22	4200766,73	53.069450386	108.299272532
243	671574,67	4200712,42	53.069431457	108.298462590

Участок «Безымянка»				
№№ п/п	МСК-03		WGS	
	X	Y	N	E
244	671574,15	4200666,90	53.069422588	108.297783618
245	671587,59	4200616,20	53.069538667	108.297025232
246	671556,06	4200534,48	53.069247817	108.295810999
247	671533,32	4200481,20	53.069038566	108.295019685
248	671495,05	4200423,75	53.068689387	108.294168563
249	671468,47	4200342,12	53.068442991	108.292954954
250	671463,00	4200318,51	53.068391650	108.292603600
251	671440,55	4200279,06	53.068186270	108.292018578
252	671428,47	4200254,87	53.068075482	108.291659595
253	671421,69	4200222,41	53.068011543	108.291176432
254	671409,85	4200196,41	53.067902740	108.290790416
255	671388,24	4200149,81	53.067704232	108.290098622
256	671395,44	4200141,56	53.067768155	108.289974442
257	671434,98	4200192,36	53.068128156	108.290726116
258	671465,27	4200216,03	53.068402517	108.291074525
259	671486,11	4200256,19	53.068593502	108.291670385
260	671502,90	4200280,27	53.068746600	108.292027004
261	671546,80	4200299,30	53.069142811	108.292304109
262	671601,96	4200313,44	53.069639739	108.292506535
263	671680,43	4200326,77	53.070346033	108.292693287
264	671767,68	4200316,18	53.071128993	108.292521847
265	671858,65	4200334,61	53.071948073	108.292782762
266	671952,82	4200372,89	53.072797747	108.293339332
267	672024,37	4200393,60	53.073442548	108.293637280
268	672072,22	4200449,77	53.073877689	108.294467920
269	672201,90	4200457,60	53.075043593	108.294564786
270	672282,98	4200455,31	53.075771887	108.294518145
271	672497,25	4200468,90	53.077698367	108.294687943
272	672590,53	4200448,17	53.078534569	108.294364284
273	672654,09	4200436,55	53.079104580	108.294181119
274	672717,29	4200464,07	53.079674984	108.294582020
275	672784,27	4200480,13	53.080278288	108.294811351
276	672840,76	4200545,24	53.080791879	108.295774206
277	672893,09	4200557,15	53.081263167	108.295943884
278	672964,28	4200570,23	53.081904020	108.296128128
279	673016,47	4200601,17	53.082375809	108.296581804
280	673116,05	4200616,60	53.083271963	108.296796774
281	673183,83	4200627,13	53.083881940	108.296943510
282	673274,20	4200619,25	53.084693188	108.296812053
283	673352,42	4200605,02	53.085394681	108.296587694

Участок «Безымянка»				
№№ п/п	МСК-03		WGS	
	X	Y	N	E
284	673499,82	4200561,47	53.086715046	108.295915144
285	673543,48	4200536,96	53.087105063	108.295542654
286	673925,61	4200380,06	53.090523959	108.293142183
287	674016,51	4200334,17	53.091336432	108.292443244
288	674071,96	4200285,79	53.091830152	108.291712592
289	674161,96	4200252,96	53.092635746	108.291208673
290	674283,35	4200201,73	53.093721662	108.290425238
291	674335,32	4200173,43	53.094185974	108.289994781
292	674413,50	4200142,44	53.094885529	108.289520099
293	674469,41	4200111,17	53.095384961	108.289044676
294	674524,02	4200079,57	53.095872679	108.288564519
295	674592,57	4200031,46	53.096484103	108.287835741
296	674642,19	4200003,81	53.096927351	108.287415295
297	674710,22	4199950,42	53.097533600	108.286607747
298	674797,04	4199885,89	53.098307626	108.285630955
299	674868,93	4199834,78	53.098948759	108.284856790
300	674933,59	4199764,65	53.099523137	108.283799799
301	674968,75	4199734,36	53.099836199	108.283342132
302	675022,37	4199726,79	53.100317261	108.283220743
303	675083,95	4199714,93	53.100869439	108.283034062
304	675129,77	4199698,80	53.101279611	108.282786097
305	675161,34	4199676,42	53.101561159	108.282447052
306	675199,79	4199650,11	53.101904151	108.282048256
307	675225,71	4199659,54	53.102137930	108.282184976
308	675239,84	4199680,24	53.102266838	108.282491793
309	675267,85	4199690,76	53.102519498	108.282644463
310	675306,93	4199693,74	53.102870910	108.282682836
311	675320,66	4199697,32	53.102994611	108.282734134
312	675337,15	4199742,64	53.103147039	108.283408149
313	675357,05	4199769,36	53.103328353	108.283803950
314	675377,20	4199789,52	53.103511296	108.284101778
315	675404,07	4199815,85	53.103755196	108.284490675
316	675437,52	4199834,58	53.104057503	108.284765084
317	675483,29	4199839,80	53.104469234	108.284835875
318	675506,06	4199828,96	53.104672804	108.284670482
319	675544,29	4199785,71	53.105012235	108.284018796
320	675579,00	4199769,02	53.105322533	108.283764191
321	675608,80	4199770,13	53.105590389	108.283776106
322	675642,65	4199776,11	53.105895093	108.283860099
323	675667,33	4199801,37	53.106119216	108.284233383

Участок «Безымянка»				
№№ п/п	МСК-03		WGS	
	X	Y	N	E
324	675685,94	4199816,88	53.106287884	108.284462046
325	675707,65	4199829,63	53.106484145	108.284649019
326	675711,12	4199847,93	53.106517042	108.284921705
327	675737,13	4199850,90	53.106751019	108.284961990
328	675743,46	4199860,30	53.106808777	108.285101350
329	675730,11	4199882,96	53.106690954	108.285441758
330	675714,82	4199914,90	53.106556570	108.285921021
331	675714,19	4199938,52	53.106553124	108.286273777
332	675717,70	4199961,00	53.106586768	108.286608868
333	675742,34	4199979,22	53.106809865	108.286877066
334	675771,74	4200026,04	53.107078405	108.287571544
335	675791,62	4200080,49	53.107262119	108.288381431
336	675833,42	4200108,05	53.107640266	108.288786432
337	675821,55	4200191,34	53.107541389	108.290031863
338	675807,58	4200286,89	53.107424771	108.291460665
339	675827,19	4200360,44	53.107607808	108.292555796
340	675874,28	4200458,44	53.108040010	108.294011762
341	675974,37	4200597,15	53.108952166	108.296067457
342	676009,89	4200819,56	53.109291841	108.299382901
343	676000,96	4200926,86	53.109221476	108.300986412
344	676048,01	4201030,27	53.109653712	108.302523303
345	676091,45	4201073,12	53.110047948	108.303156508
346	676146,04	4201156,98	53.110546115	108.304400386
347	676224,52	4201247,99	53.111259574	108.305747433
348	676290,29	4201403,23	53.111864668	108.308055556
349	676303,09	4201554,69	53.111993438	108.310315286
350	676341,06	4201611,84	53.112339781	108.311162957
351	676360,63	4201656,18	53.112519633	108.311822122
352	676384,57	4201704,46	53.112739103	108.312539470
353	676437,55	4201797,05	53.113223496	108.313914141
354	676507,55	4201894,17	53.113861205	108.315353941
355	676572,94	4201986,16	53.114457015	108.316717864
356	676626,11	4202020,48	53.114937833	108.317222434
357	676670,61	4202056,74	53.115340923	108.317757281
358	676693,53	4202072,15	53.115548243	108.317983989
359	676703,87	4202090,15	53.115642764	108.318251253
360	676706,50	4202102,41	53.115667494	108.318433948
361	676746,29	4202142,43	53.116028597	108.319025668
362	676769,44	4202168,42	53.116238929	108.319410352
363	676790,30	4202192,32	53.116428497	108.319764169

Участок «Безымянка»				
№№ п/п	МСК-03		WGS	
	X	Y	N	E
364	676811,92	4202211,84	53.116624500	108.320052464
365	676827,24	4202228,44	53.116763636	108.320298091
366	676839,47	4202240,21	53.116874576	108.320472048
367	676854,79	4202256,23	53.117013659	108.320709016
368	676876,41	4202280,58	53.117210092	108.321069452
369	676904,04	4202309,77	53.117460957	108.321501281
370	676910,93	4202318,21	53.117523617	108.321626304
371	676923,85	4202330,27	53.117640781	108.321804496
372	676937,27	4202341,54	53.117762366	108.321970815
373	676949,26	4202350,72	53.117870915	108.322106135
374	676964,83	4202366,74	53.118012242	108.322343077
375	676981,76	4202379,67	53.118165512	108.322533671
376	677008,24	4202403,82	53.118405588	108.322890418
377	677043,95	4202430,65	53.118728835	108.323285827
378	677038,55	4202441,75	53.118681305	108.323452403
379	677058,67	4202460,02	53.118863710	108.323722283
380	677079,99	4202468,14	53.119055994	108.323840399
381	677104,07	4202486,89	53.119274022	108.324116867
382	677127,68	4202515,49	53.119488703	108.324540517
383	677148,87	4202543,60	53.119681596	108.324957211
384	677182,81	4202578,62	53.119989659	108.325475228
385	677230,16	4202615,12	53.120418341	108.326013379
386	677271,29	4202658,39	53.120791734	108.326653571
387	677311,16	4202697,07	53.121153396	108.327225405
388	677352,32	4202728,72	53.121526023	108.327692060
389	677381,51	4202747,48	53.121789957	108.327967960
390	677416,90	4202745,42	53.122107754	108.327931984
391	677433,46	4202753,47	53.122257259	108.328049782
392	677447,00	4202770,74	53.122380444	108.328305736
393	677458,47	4202773,11	53.122483712	108.328339448
394	677470,47	4202776,38	53.122591822	108.328386524
395	677488,97	4202781,44	53.122758492	108.328459381
396	677508,85	4202794,54	53.122938273	108.328652123
397	677511,71	4202820,10	53.122966230	108.329033474
398	677522,22	4202845,08	53.123062870	108.329405039
399	677531,18	4202859,04	53.123144609	108.329612235
400	677543,42	4202872,13	53.123255742	108.329805956
401	677555,99	4202879,54	53.123369338	108.329914790
402	677565,51	4202886,77	53.123455513	108.330021383
403	677557,85	4202898,61	53.123387733	108.330199355

Участок «Безымянка»				
№№ п/п	МСК-03		WGS	
	X	Y	N	E
404	677543,93	4202908,63	53.123263546	108.330351060
405	677535,26	4202923,40	53.123186948	108.330572941
406	677521,17	4202937,88	53.123061626	108.330791285
407	677514,01	4202948,85	53.122998260	108.330956186
408	677512,31	4202960,18	53.122983985	108.331125664
409	677510,10	4202970,99	53.122965080	108.331287449
410	677505,68	4202989,17	53.122926968	108.331559638
411	677506,42	4203012,51	53.122935672	108.331908143
412	677508,88	4203036,32	53.122959870	108.332263417
413	677512,51	4203066,30	53.122995123	108.332710676
414	677531,75	4203125,39	53.123173187	108.333590455
415	677613,22	4203302,25	53.123920700	108.336220257
416	677763,87	4203510,85	53.125292506	108.339314231
417	677889,31	4203710,92	53.126436979	108.342284619
418	677912,38	4203724,85	53.126645472	108.342489374
419	677993,35	4203752,12	53.127375354	108.342885058
420	678019,14	4203794,91	53.127610785	108.343520537
421	678063,78	4203827,72	53.128014717	108.344004231
422	678087,42	4203880,78	53.128231711	108.344793450
423	678128,01	4203975,09	53.128604556	108.346196449
424	678175,45	4204019,29	53.129034617	108.346849927
425	678215,55	4204039,43	53.129396652	108.347145046
426	678242,56	4204036,10	53.129639052	108.347091432
427	678260,13	4204043,42	53.129797549	108.347198268
428	678285,03	4204044,64	53.130021382	108.347212928
429	678299,38	4204044,98	53.130150347	108.347215952
430	678309,12	4204040,10	53.130237441	108.347141656
431	678316,65	4204028,14	53.130304068	108.346961908
432	678321,10	4204018,45	53.130343217	108.346816513
433	678327,28	4204017,70	53.130398679	108.346804423
434	678330,38	4204039,44	53.130428406	108.347128752
435	678339,51	4204061,83	53.130512367	108.347461928
436	678354,12	4204070,47	53.130644383	108.347588910
437	678357,67	4204090,64	53.130678015	108.347889722
438	678384,21	4204129,99	53.130919862	108.348473780
439	678425,05	4204166,66	53.131289963	108.349015766
440	678459,60	4204174,84	53.131601098	108.349133035
441	678478,62	4204185,99	53.131772951	108.349296894
442	678501,61	4204209,87	53.131981567	108.349650367
443	678512,11	4204233,93	53.132077975	108.350008314

Участок «Безымянка»				
№№ п/п	МСК-03		WGS	
	X	Y	N	E
444	678501,31	4204258,10	53.131983009	108.350370942
445	678473,60	4204284,16	53.131736266	108.350764212
446	678459,18	4204304,72	53.131608463	108.351073420
447	678457,17	4204328,86	53.131592469	108.351434342
448	678463,28	4204351,94	53.131649343	108.351778273
449	678476,79	4204376,40	53.131772823	108.352141770
450	678506,83	4204420,45	53.132046498	108.352795585
451	678533,94	4204459,97	53.132293457	108.353382148
452	678605,37	4204573,21	53.132944913	108.355063799
453	678701,44	4204670,07	53.133816345	108.356497302
454	678802,16	4204730,75	53.134726471	108.357389661
455	678886,03	4204800,14	53.135485931	108.358414565
456	678918,38	4204820,08	53.135778287	108.358707928
457	678944,21	4204828,97	53.136011124	108.358837116
458	678969,33	4204837,52	53.136237552	108.358961325
459	679028,86	4204837,52	53.136772433	108.358952945
460	679066,46	4204819,19	53.137108719	108.358673778
461	679113,23	4204826,98	53.137529609	108.358783586
462	679143,55	4204823,58	53.137801748	108.358728515
463	679196,88	4204829,67	53.138281437	108.358812000
464	679245,04	4204826,21	53.138713864	108.358753520
465	679280,00	4204810,72	53.139026670	108.358517146
466	679297,15	4204789,10	53.139178932	108.358191684
467	679291,82	4204768,37	53.139129284	108.357882688
468	679287,50	4204741,79	53.139088214	108.357486139
469	679285,97	4204720,94	53.139072698	108.357174814
470	679300,33	4204708,67	53.139200682	108.356989449
471	679322,67	4204703,00	53.139400926	108.356901573
472	679350,94	4204711,59	53.139655663	108.357025935
473	679385,89	4204702,89	53.139968952	108.356891002
474	679416,73	4204699,50	53.140245763	108.356835993
475	679433,32	4204689,51	53.140393976	108.356684375
476	679455,38	4204689,51	53.140592187	108.356681259
477	679464,73	4204695,96	53.140676745	108.356776317
478	679460,81	4204706,41	53.140642411	108.356933020
479	679450,37	4204726,00	53.140550270	108.357227218
480	679436,98	4204749,19	53.140431928	108.357575623
481	679440,90	4204777,93	53.140469586	108.358004516
482	679452,32	4204811,57	53.140575046	108.358505572
483	679467,68	4204842,82	53.140715703	108.358970363



Участок «Безымянка»				
№№ п/п	МСК-03		WGS	
	X	Y	N	E
484	679478,83	4204868,69	53.140818076	108.359355358
485	679478,76	4204890,61	53.140819301	108.359682909
486	679486,59	4204904,32	53.140890813	108.359886671
487	679507,09	4204936,39	53.141077717	108.360363000
488	679533,01	4204963,97	53.141312939	108.360771480
489	679551,25	4204988,62	53.141478907	108.361137260
490	679568,12	4205020,37	53.141633163	108.361609329
491	679567,00	4205045,78	53.141625241	108.361989184
492	679533,61	4205075,44	53.141327729	108.362437066
493	679519,95	4205106,54	53.141207612	108.362903699
494	679532,15	4205155,39	53.141321338	108.363631945
495	679528,09	4205183,88	53.141287253	108.364058232
496	679545,28	4205231,10	53.141445672	108.364761430
497	679551,09	4205260,47	53.141500339	108.365199491
498	679544,70	4205296,52	53.141445947	108.365739071
499	679546,73	4205310,48	53.141465356	108.365947390
500	679555,45	4205333,16	53.141545606	108.366285079
501	679569,79	4205362,03	53.141676868	108.366714484
502	679573,46	4205397,41	53.141712803	108.367242653
503	679575,49	4205415,44	53.141732550	108.367511792
504	679569,97	4205436,08	53.141684677	108.367820981
505	679569,39	4205464,86	53.141681869	108.368251119
506	679556,61	4205498,82	53.141569874	108.368760353
507	679550,06	4205529,65	53.141513593	108.369221950
508	679533,67	4205566,06	53.141369362	108.369768290
509	679523,83	4205604,77	53.141284172	108.370348089
510	679518,59	4205636,26	53.141239710	108.370819362
511	679532,68	4205668,73	53.141369009	108.371302606
512	679558,67	4205713,47	53.141606248	108.371967559
513	679590,71	4205764,50	53.141898364	108.372725676
514	679609,46	4205840,26	53.142073111	108.373855177
515	679640,65	4205888,35	53.142357335	108.374569499
516	679681,51	4205922,43	53.142727283	108.375073147
517	679690,42	4205937,98	53.142808624	108.375304291
518	679692,03	4205952,68	53.142824304	108.375523737
519	679686,69	4205967,42	53.142777541	108.375744735
520	679681,17	4205991,92	53.142729965	108.376111603
521	679682,28	4206014,21	53.142741777	108.376444537
522	679684,17	4206033,20	53.142760325	108.376728052
523	679691,04	4206051,97	53.142823599	108.377007596

Участок «Безымянка»				
№№ п/п	МСК-03		WGS	
	X	Y	N	E
524	679702,63	4206072,40	53.142929419	108.377311301
525	679713,08	4206089,32	53.143024706	108.377562712
526	679716,79	4206112,73	53.143059968	108.377912030
527	679725,44	4206150,90	53.143140828	108.378481238
528	679724,20	4206178,12	53.143131924	108.378888168
529	679728,77	4206203,27	53.143175051	108.379263372
530	679732,92	4206228,21	53.143214386	108.379635495
531	679739,78	4206249,82	53.143277797	108.379957488
532	679750,16	4206262,39	53.143372093	108.380143912
533	679756,18	4206280,78	53.143427691	108.380417903
534	679775,19	4206302,67	53.143600291	108.380742428
535	679795,33	4206335,51	53.143783940	108.381230434
536	679820,26	4206374,99	53.144011169	108.381817019
537	679855,06	4206413,04	53.144326961	108.382380900
538	679888,86	4206459,65	53.144634464	108.383072845
539	679909,76	4206482,29	53.144824100	108.383408340
540	679931,45	4206499,01	53.145020351	108.383655262
541	679958,00	4206519,55	53.145260580	108.383958615
542	679982,13	4206537,01	53.145478813	108.384216270
543	679996,09	4206552,76	53.145605528	108.384449751
544	680008,72	4206597,99	53.145722692	108.385123973
545	680037,42	4206640,00	53.145983981	108.385747906
546	680064,50	4206689,67	53.146231334	108.386486539
547	680109,20	4206741,57	53.146637179	108.387256131
548	680146,49	4206790,68	53.146976215	108.387985040
549	680192,57	4206842,56	53.147394449	108.388754174
550	680210,91	4206847,04	53.147559598	108.388818659
551	680230,98	4206855,31	53.147740598	108.388939554
552	680259,15	4206878,33	53.147995570	108.389279801
553	680269,73	4206894,56	53.148091944	108.389520939
554	680280,46	4206922,96	53.148190649	108.389943941
555	680295,18	4206959,39	53.148325851	108.390486420
556	680317,77	4206995,33	53.148531724	108.391020523
557	680333,80	4207018,18	53.148677597	108.391359876
558	680343,37	4207030,62	53.148764587	108.391544514
559	680354,30	4207041,29	53.148863654	108.391702518
560	680364,40	4207057,78	53.148955731	108.391947616
561	680389,43	4207101,09	53.149184114	108.392591557
562	680437,16	4207162,81	53.149617934	108.393507621
563	680470,84	4207206,52	53.149924062	108.394156404

Участок «Безымянка»				
№№ п/п	МСК-03		WGS	
	X	Y	N	E
564	680528,12	4207273,85	53.150444127	108.395155074
565	680565,07	4207316,49	53.150779542	108.395787453
566	680596,50	4207345,06	53.151064230	108.396210283
567	680617,45	4207370,28	53.151254484	108.396584441
568	680669,29	4207428,19	53.151724899	108.397443098
569	680711,19	4207482,29	53.152105691	108.398246146
570	680746,91	4207504,47	53.152428407	108.398572926
571	680758,40	4207517,30	53.152532668	108.398763170
572	680768,58	4207548,15	53.152626594	108.399222930
573	680778,75	4207571,54	53.152719834	108.399571189
574	680789,73	4207593,71	53.152820254	108.399901108
575	680805,53	4207613,27	53.152963774	108.400191379
576	680822,09	4207636,46	53.153114410	108.400535810
577	680843,98	4207659,99	53.153312963	108.400884621
578	680860,32	4207678,75	53.153461269	108.401162870
579	680875,58	4207693,22	53.153599530	108.401377140
580	680894,86	4207702,06	53.153773465	108.401506729
581	680906,91	4207712,24	53.153882543	108.401657301
582	680925,66	4207718,14	53.154051481	108.401743017
583	680964,86	4207713,50	53.154403330	108.401668489
584	680990,10	4207711,33	53.154629942	108.401632723
585	681006,35	4207699,60	53.154775019	108.401455244
586	681027,62	4207702,29	53.154966346	108.401492646
587	681045,61	4207714,10	53.155128925	108.401666804
588	681063,51	4207727,96	53.155290857	108.401871617
589	681077,81	4207745,16	53.155420707	108.402126833
590	681081,03	4207771,66	53.155451739	108.402522525
591	681079,74	4207807,39	53.155442977	108.403056780
592	681077,85	4207847,54	53.155429171	108.403657182
593	681089,78	4207878,29	53.155538794	108.404115259
594	681092,80	4207909,43	53.155568388	108.404580338
595	681104,24	4207917,68	53.155671829	108.404702155
596	681134,39	4207933,33	53.155943965	108.404932132
597	681154,31	4207949,16	53.156124197	108.405166145
598	681169,17	4207960,63	53.156258620	108.405335649
599	681187,62	4207959,45	53.156424303	108.405315590
600	681212,18	4207956,25	53.156644725	108.405264534
601	681241,45	4207954,28	53.156907563	108.405231245
602	681259,57	4207948,92	53.157069951	108.405148745
603	681283,28	4207937,31	53.157282072	108.404972082

Участок «Безымянка»				
№№ п/п	МСК-03		WGS	
	X	Y	N	E
604	681303,22	4207939,82	53.157461433	108.405006985
605	681334,11	4207945,70	53.157739447	108.405090829
606	681345,60	4207952,65	53.157843234	108.405193214
607	681360,77	4207962,02	53.157980277	108.405331292
608	681370,35	4207973,52	53.158067261	108.405501946
609	681386,15	4207990,05	53.158210529	108.405746976
610	681402,74	4208008,98	53.158361083	108.406027782
611	681425,09	4208028,28	53.158563420	108.406313367
612	681448,58	4208049,50	53.158776151	108.406627507
613	681469,12	4208068,04	53.158962163	108.406901973
614	681484,66	4208091,69	53.159103652	108.407253485
615	681492,32	4208108,22	53.159173777	108.407499591
616	681496,87	4208140,57	53.159217200	108.407982601
617	681497,67	4208175,87	53.159227159	108.408510200
618	681513,23	4208208,69	53.159369541	108.408998801
619	681542,92	4208242,00	53.159638920	108.409492888
620	681582,43	4208288,96	53.159997598	108.410189763
621	681651,12	4208355,73	53.160620006	108.411179006
622	681672,67	4208361,26	53.160814067	108.411258876
623	681695,31	4208355,18	53.161017015	108.411165039
624	681711,00	4208354,99	53.161157977	108.411160159
625	681719,31	4208353,55	53.161232530	108.411137551
626	681728,96	4208354,00	53.161319272	108.411143024
627	681742,41	4208361,51	53.161440708	108.411253550
628	681754,02	4208372,60	53.161545892	108.411417836
629	681765,96	4208375,95	53.161653436	108.411466367
630	681786,72	4208403,82	53.161842142	108.411880327
631	681811,52	4208424,86	53.162066614	108.412191657
632	681826,28	4208467,41	53.162202552	108.412825872
633	681848,51	4208479,16	53.162403206	108.412998655
634	681867,66	4208491,52	53.162576234	108.413180958
635	681901,01	4208540,34	53.162879687	108.413906516
636	681924,53	4208574,43	53.163093667	108.414413134
637	681939,38	4208607,95	53.163229701	108.414912355
638	681950,78	4208644,23	53.163334947	108.415453289
639	681960,10	4208688,11	53.163422091	108.416108118
640	681974,60	4208724,24	53.163555174	108.416646415
641	681992,85	4208767,85	53.163722528	108.417296064
642	682015,70	4208806,40	53.163930819	108.417869475
643	682038,73	4208858,84	53.164141797	108.418650537

Участок «Безымянка»				
№№ п/п	МСК-03		WGS	
	X	Y	N	E
644	682050,61	4208889,32	53.164250892	108.419104714
645	682075,75	4208935,50	53.164480338	108.419791924
646	682093,46	4208954,58	53.164640934	108.420074919
647	682120,88	4208977,41	53.164889064	108.420412740
648	682128,36	4208993,11	53.164957481	108.420646515
649	682145,94	4209007,29	53.165116530	108.420856272
650	682167,33	4209040,46	53.165311272	108.421349468
651	682200,74	4209077,64	53.165614321	108.421901088
652	682234,80	4209114,61	53.165923192	108.422449493
653	682272,93	4209151,37	53.166268613	108.422994247
654	682293,04	4209184,45	53.166451838	108.423486283
655	682307,97	4209175,61	53.166585309	108.423352207
656	682421,14	4209264,29	53.167608942	108.424663732
657	682442,92	4209286,78	53.167806356	108.424997235
658	682456,28	4209310,04	53.167928174	108.425343325
659	682465,56	4209321,05	53.168012397	108.425506770
660	682466,21	4209340,43	53.168019716	108.425796461

Таблица 4

Перечень координат  
характерных точек границ рекреационной зоны ООПТ,  
участок Байкальский путь

Участок Байкальский путь				
№№ п/п	МСК-03		WGS	
	X	Y	N	E
1	654364.43	4192381.80	52.913966632	108.177256432
2	654626.15	4192966.53	52.916380524	108.185901817
3	654867.73	4193381.24	52.918594955	108.192024250
4	655076.35	4193688.46	52.920501678	108.196555056
5	655353.71	4194059.98	52.923032556	108.202030358
6	655521.60	4194246.59	52.924560443	108.204775874
7	655669.09	4194389.60	52.925900463	108.206876829
8	655792.69	4194501.04	52.927022534	108.208512599
9	655777.18	4194530.67	52.926886234	108.208955797
10	655728.25	4194624.14	52.926456231	108.210353879
11	655536.08	4194465.80	52.924713236	108.208032504
12	655391.65	4194316.36	52.923400065	108.205835451
13	655192.58	4194090.06	52.921587922	108.202505281

Участок Байкальский путь				
№№ п/п	МСК-03		WGS	
	X	Y	N	E
14	654998.77	4193865.77	52.919823158	108.199204362
15	654843.45	4193688.61	52.918409075	108.196597641
16	654741.91	4193554.98	52.917482722	108.194628818
17	654678.93	4193414.13	52.916902040	108.192546043
18	654641.00	4193309.61	52.916550229	108.190998987
19	654580.43	4193134.51	52.915987517	108.188406776
20	654526.72	4192965.65	52.915487048	108.185906182
21	654437.20	4192707.46	52.914655264	108.182084145
22	654280.27	4192432.04	52.913215833	108.178018090
23	654305.53	4192417.70	52.913441259	108.177800473
24	654364.43	4192381.80	52.913966632	108.177256432
25	654545.82	4192805.3	52.915641632	108.183519330
26	654580.81	4192873.22	52.915963238	108.184522768
27	654598.67	4192922.43	52.916128936	108.185251113
28	654620.16	4192959.42	52.916325949	108.185797181
29	654634.97	4192990.66	52.916462330	108.186258954
30	654661.17	4193037.70	52.916702723	108.186953595
31	654682.61	4193077.47	52.916899573	108.187541011
32	654687.93	4193096.85	52.916949425	108.187828160
33	654743.66	4193186.6	52.917459651	108.189152537
34	654786.57	4193272.78	52.917854297	108.190426114
35	654810.32	4193290.40	52.918069551	108.190683894
36	654854.94	4193359.27	52.918477722	108.191699886
37	654860.22	4193381.94	52.918527551	108.192035964
38	654895.62	4193428.53	52.918850525	108.192722381
39	654900.04	4193446.90	52.918892171	108.192994691
40	654925.98	4193473.80	52.919128072	108.193390061
41	654917.09	4193478.37	52.919048675	108.193459543
42	654891.15	4193451.48	52.918812776	108.193064321
43	654886.73	4193433.11	52.918771130	108.192792012
44	654851.33	4193386.52	52.918448156	108.192105596
45	654846.05	4193363.85	52.918398327	108.191769519
46	654801.43	4193294.98	52.917990157	108.190753528
47	654777.68	4193277.36	52.917774904	108.190495748
48	654734.77	4193191.18	52.917380258	108.189222173
49	654679.04	4193101.43	52.916870033	108.187897797
50	654673.72	4193082.05	52.916820181	108.187610649
51	654652.28	4193042.28	52.916623331	108.187023234
52	654626.08	4192995.24	52.916382939	108.186328593
53	654611.27	4192964.00	52.916246558	108.185866821

Участок Байкальский путь				
№№ п/п	МСК-03		WGS	
	X	Y	N	E
54	654589.78	4192927.01	52.916049545	108.185320753
55	654571.92	4192877.80	52.915883847	108.184592409
56	654536.93	4192809.88	52.915562242	108.183588972
57	654545.82	4192805.3	52.915641632	108.183519330

Таблица 5

Перечень координат  
характерных точек границ рекреационной зоны ООПТ,  
участок Максимиха

Участок Максимиха				
№№ п/п	МСК-03		WGS	
	X	Y	N	E
1	697109.610	4235639.230	53.1811077	108.4912910
2	697153.540	4235659.920	53.1812759	108.4914584
3	697200.550	4235684.690	53.1814967	108.4916896
4	697255.650	4235713.940	53.1819709	108.4921972
5	697345.380	4235764.690	53.1821836	108.4924269
6	697397.290	4235795.840	53.1824515	108.4927359
7	697465.440	4235838.850	53.1826011	108.4929062
8	697611.760	4235933.290	53.1827946	108.4931173
9	697677.370	4235976.010	53.1829208	108.4932301
10	697760.040	4236033.470	53.1830409	108.4933296
11	697806.170	4236065.140	53.1831738	108.4934265
12	697865.900	4236104.400	53.1833111	108.4935036
13	697904.850	4236125.410	53.1834349	108.4935521
14	697941.920	4236143.940	53.1835620	108.4935847
15	697982.960	4236161.990	53.1837257	108.4936351
16	698025.350	4236176.400	53.1838030	108.4936976
17	698063.610	4236185.480	53.1838691	108.4937940
18	698102.880	4236191.640	53.1839241	108.4939183
19	698153.460	4236201.110	53.1840238	108.4941831
20	698177.310	4236212.760	53.1841088	108.4944760
21	698197.710	4236230.660	53.1841737	108.4946956
22	698214.640	4236253.730	53.1842436	108.4948719
23	698245.320	4236302.840	53.1842897	108.4949576
24	698271.430	4236357.150	53.1844945	108.4952073
25	698291.370	4236397.860	53.1845392	108.4952813
26	698312.910	4236430.570	53.1845716	108.4953892
27	698327.100	4236446.480	53.1846063	108.4955614

Участок Максимиha				
№№ п/п	МСК-03		WGS	
	X	Y	N	E
28	698390.290	4236492.880	53.1846536	108.4958406
29	698404.060	4236506.620	53.1846907	108.500407
30	698414.020	4236526.620	53.1838923	108.4950895
31	698424.670	4236558.540	53.1815224	108.4938986
32	698439.130	4236610.270	53.1814493	108.4931749
33	698450.520	4236647.350	53.180195	108.4917370
34	698204.180	4236470.540	53.183438	108.496174
35	697472.170	4236247.940	53.1811077	108.4912910
36	697449.960	4236113.860	53.1812759	108.4914584
37	697008.730	4235846.280	53.1814967	108.4916896
1	697109.610	4235639.230	53.1819709	108.4921972

Таблица 6

Перечень координат  
характерных точек границ рекреационной зоны ООПТ,  
участок «Северный Байкал»

Участок «Северный Байкал»				
№№ п/п	МСК-03		WGS	
	X	Y	N	E
1	931689,0	5070708,0	55.375851783	109.205297419
2	931736,6	5070715,7	55.376281629	109.205388246
3	931782,0	5070724,0	55.376691956	109.205489937
4	931833,3	5070746,8	55.377160502	109.205816308
5	931880,2	5070775,9	55.377591871	109.206244766
6	931883,4	5070777,8	55.377621272	109.206272653
7	931922,0	5070934,6	55.378024712	109.208718472
8	932184,1	5071049,4	55.380417925	109.210359670
9	932269,0	5070992,4	55.381158840	109.209407214
10	932327,2	5071024,9	55.381692811	109.209882101
11	932385,1	5071045,9	55.382219902	109.210175978
12	932492,7	5071075,9	55.383196147	109.210579903
13	932624,7	5071137,3	55.384402723	109.211463063
14	932707,3	5071187,7	55.385162103	109.212204502
15	932774,7	5071239,9	55.385785767	109.212984048
16	932827,9	5071288,7	55.386280797	109.213719108
17	932843,9	5071297,7	55.386427613	109.213850721
18	932904,0	5071334,6	55.386980213	109.214393858



Участок «Северный Байкал»				
№№ п/п	МСК-03		WGS	
	X	Y	N	E
19	932994,2	5071387,0	55.387808486	109.215162067
20	933067,5	5071420,3	55.388478195	109.215640076
21	933083,3	5071431,2	55.388623905	109.215801775
22	933130,3	5071467,8	55.389058863	109.216348602
23	933174,4	5071486,2	55.389461188	109.216610448
24	933247,7	5071521,4	55.390131583	109.217118446
25	933289,9	5071534,8	55.390515045	109.217302714
26	933357,9	5071549,1	55.391130297	109.217484707
27	933486,9	5071594,2	55.392303993	109.218113244
28	933592,5	5071642,0	55.393268734	109.218799303
29	933605,2	5071650,6	55.393385793	109.218926757
30	933704,0	5071761,4	55.394312386	109.220610235
31	933729,5	5071804,8	55.394556903	109.221278082
32	933739,2	5071798,5	55.394641641	109.221172594
33	933769,4	5071778,9	55.394905469	109.220844393
34	933793,4	5071760,0	55.395113927	109.220531175
35	933818,9	5071734,2	55.395333337	109.220108231
36	933845,4	5071678,6	55.395550900	109.219214905
37	933885,1	5071581,1	55.395871663	109.217652668
38	933895,8	5071562,2	55.395960792	109.217347914
39	933988,4	5071451,8	55.396751430	109.215548513
40	934117,1	5071326,9	55.397860634	109.213497392
41	934314,6	5071141,8	55.399565114	109.210453117
42	934385,4	5071080,6	55.400177996	109.209443003
43	934470,7	5071008,8	55.400917092	109.208256462
44	934472,1	5071007,5	55.400929178	109.208235071
45	934553,0	5070948,8	55.401633563	109.207257831
46	934664,0	5070877,9	55.402603528	109.206068922
47	934758,0	5070843,5	55.403434285	109.205466317
48	934774,0	5070818,3	55.403568632	109.205058752
49	934859,8	5070781,2	55.404324834	109.204418801
50	934968,1	5070755,8	55.405287157	109.203948860
51	935105,0	5070747,9	55.406512446	109.203736473
52	935220,5	5070756,8	55.407551881	109.203802699
53	935336,1	5070787,3	55.408600098	109.204209454
54	935495,1	5070898,2	55.410067006	109.205856193
55	935654,5	5070901,3	55.411498165	109.205802867
56	935777,9	5070943,0	55.412620438	109.206381332
57	935778,3	5070943,2	55.412624099	109.206384230
58	935794,9	5070881,4	55.412750478	109.205399014

Участок «Северный Байкал»				
№№ п/п	МСК-03		WGS	
	X	Y	N	E
59	935922,5	5070704,0	55.413830456	109.202519542
60	936147,4	5070417,6	55.415743402	109.197858349
61	936491,3	5070026,8	55.418685469	109.191473448
62	936823,5	5069694,4	55.421543688	109.186016303
63	937169,5	5069407,9	55.424542349	109.181273472
64	937356,9	5069280,9	55.426176776	109.179148799
65	937528,3	5069211,2	55.427688743	109.177938247
66	937772,4	5069165,1	55.429861594	109.177052789
67	937919,1	5069187,0	55.431185722	109.177303204
68	937972,0	5069214,7	55.431670500	109.177705936
69	938079,7	5069187,5	55.432626660	109.177206992
70	938240,8	5069149,4	55.434057853	109.176501420
71	938405,7	5069142,4	55.435534600	109.176284040
72	938468,4	5069149,1	55.436099555	109.176349095
73	938498,6	5069136,9	55.436365983	109.176137009
74	938650,0	5069118,8	55.437717525	109.175753206
75	938713,3	5069066,7	55.438266175	109.174890030
76	938826,9	5069015,9	55.439266541	109.174014694
77	938962,6	5068989,1	55.440474019	109.173503691
78	939116,3	5068996,3	55.441855523	109.173517518
79	939187,9	5068971,8	55.442488805	109.173084389
80	939270,9	5068966,4	55.443231406	109.172945267
81	939386,9	5068992,8	55.444281790	109.173286570
82	939543,1	5069065,8	55.445710007	109.174337249
83	939718,7	5069219,8	55.447342126	109.176653847
84	939905,5	5069380,6	55.449077185	109.179070707
85	940260,9	5069792,4	55.452417059	109.185340673
86	940290,4	5069915,1	55.452726799	109.187258464
87	940290,8	5069914,4	55.452730130	109.187247155
88	940628,2	5069604,6	55.455643059	109.182138333
89	940685,4	5069540,4	55.456132571	109.181087776
90	940687,6	5069521,6	55.456145385	109.180789560
91	940688,2	5069488,7	55.456138651	109.180269788
92	940681,6	5069421,6	55.456054725	109.179214778
93	940686,3	5069371,5	55.456078428	109.178420818
94	940698,1	5069318,2	55.456164641	109.177571733
95	940716,8	5069280,7	55.456318573	109.176967598
96	940825,1	5069151,3	55.457242404	109.174854472
97	941198,9	5068857,8	55.460487366	109.169977826
98	941603,4	5068592,0	55.464017786	109.165517742

Участок «Северный Байкал»				
№№ п/п	МСК-03		WGS	
	X	Y	N	E
99	941643,6	5068528,9	55.464355051	109.164495208
100	941646,3	5068504,4	55.464370198	109.164106598
101	941543,1	5068487,3	55.463438065	109.163903881
102	941491,7	5068476,8	55.462973070	109.163771606
103	941416,8	5068469,4	55.462298407	109.163703603
104	941338,0	5068512,3	55.461607389	109.164432315
105	941308,5	5068522,3	55.461346450	109.164609430
106	941273,7	5068514,8	55.461031484	109.164513698
107	941176,5	5068488,4	55.460149732	109.164160245
108	941108,3	5068475,3	55.459533063	109.163997880
109	941076,7	5068455,7	55.459242321	109.163709040
110	940970,6	5068289,9	55.458229061	109.161160669
111	940822,6	5068033,1	55.456806091	109.157203203
112	940839,4	5067999,0	55.456944140	109.156653899
113	940841,1	5067802,3	55.456886307	109.153547545
114	940883,1	5067594,4	55.457185752	109.150237999
115	940906,1	5067504,0	55.457358427	109.148795808
116	940663,4	5067270,7	55.455094292	109.145271989
117	941080,5	5066614,7	55.458590972	109.134641928
118	941130,1	5066209,2	55.458884014	109.128207564
119	941302,1	5065927,4	55.460321197	109.123645076
120	941390,0	5065963,9	55.461123422	109.124163227
121	941485,6	5065853,0	55.461939349	109.122349119
122	941575,8	5065757,5	55.462712598	109.120781654
123	941732,5	5065831,6	55.464146144	109.121847923
124	941913,4	5065936,7	55.465808418	109.123387746
125	942734,2	5066420,5	55.473353038	109.130485435
126	943108,7	5066643,4	55.476796043	109.133758853
127	943358,1	5066788,7	55.479087706	109.135889496
128	943436,7	5066838,3	55.479811355	109.136621179
129	943426,4	5067177,3	55.479845636	109.141982675
130	942745,7	5067682,9	55.473927719	109.150415174
131	942234,6	5068086,4	55.469492744	109.157121997
132	942302,8	5068145,8	55.470126610	109.158015460
133	942346,6	5068130,4	55.470513817	109.157743637
134	942791,7	5068050,0	55.474476884	109.156182881
135	942992,1	5068081,9	55.476286490	109.156555651
136	943190,4	5068205,8	55.478111417	109.158382983
137	943318,7	5068373,7	55.479324678	109.160951220
138	943527,9	5068572,7	55.481275156	109.163958100

Участок «Северный Байкал»				
№№ п/п	МСК-03		WGS	
	X	Y	N	E
139	943611,5	5068627,0	55.482045239	109.164761326
140	944122,3	5069028,3	55.486776078	109.170768154
141	944236,4	5069084,1	55.487820286	109.171575471
142	944430,0	5069258,0	55.489621299	109.174197080
143	944913,8	5069904,4	55.494199728	109.184096762
144	945031,4	5070073,2	55.495316807	109.186687990
145	945090,9	5070149,5	55.495878630	109.187855204
146	945199,6	5070266,8	55.496896878	109.189638544
147	945246,5	5070302,0	55.497330548	109.190164478
148	945337,4	5070334,4	55.498157915	109.190617716
149	945470,1	5070355,5	55.499356123	109.190865355
150	945567,9	5070397,3	55.500248839	109.191462730
151	945654,7	5070456,1	55.501049108	109.192335926
152	945712,3	5070470,1	55.501570979	109.192519961
153	945835,2	5070529,3	55.502695244	109.193376200
154	945965,3	5070663,5	55.503911592	109.195413288
155	946101,4	5070822,4	55.505190781	109.197837051
156	946224,7	5070855,1	55.506308896	109.198274373
157	946279,4	5070907,5	55.506818802	109.199067379
158	946278,2	5070918,5	55.506812064	109.199242033
159	947058,1	5071088,2	55.513870751	109.201421845
160	947113,7	5071082,0	55.514367278	109.201287975
161	947204,8	5071018,2	55.515161203	109.200220520
162	947246,2	5071004,8	55.515527703	109.199981953
163	947495,4	5070956,3	55.517745551	109.199054328
164	947522,5	5070951,8	55.517987021	109.198965686
165	947584,2	5070964,9	55.518545335	109.199133004
166	947616,5	5070957,7	55.518832466	109.198998313
167	947687,2	5070915,3	55.519451196	109.198282243
168	947793,0	5070810,8	55.520362053	109.196561518
169	947873,9	5070729,3	55.521057939	109.195220505
170	948073,1	5070453,9	55.522743918	109.190736700
171	948186,5	5070288,1	55.523700316	109.188041344
172	948353,5	5070168,9	55.525154643	109.186048044
173	948416,5	5070062,6	55.525680701	109.184326094
174	948535,3	5069966,4	55.526711034	109.182727601
175	949111,5	5069678,6	55.531774008	109.177801298
176	949393,6	5069596,8	55.534274516	109.176323868
177	949611,8	5069560,0	55.536218381	109.175599704
178	949876,8	5069540,1	55.538588321	109.175112336

Участок «Северный Байкал»				
№№ п/п	МСК-03		WGS	
	X	Y	N	E
179	950052,5	5069552,2	55.540168976	109.175189327
180	950107,5	5069561,7	55.540665883	109.175303799
181	950259,3	5069614,2	55.542047051	109.176035536
182	950387,3	5069694,2	55.543224858	109.177217910
183	950467,3	5069760,5	55.543966996	109.178214825
184	950595,3	5069904,2	55.545168271	109.180405206
185	950654,9	5070000,4	55.545738395	109.181888587
186	950699,0	5070174,0	55.546197951	109.184606769
187	950691,1	5070221,3	55.546144491	109.185360318
188	950648,2	5070300,7	55.545788851	109.186644489
189	950693,7	5070520,2	55.546277729	109.190088099
190	950763,0	5070627,3	55.546938759	109.191737856
191	950908,8	5070732,9	55.548285501	109.193314412
192	950957,0	5070744,1	55.548722014	109.193460437
193	951158,3	5070821,0	55.550556099	109.194547041
194	951390,6	5070999,9	55.552705673	109.197227902
195	951461,3	5071089,7	55.553372833	109.198603355
196	951561,0	5071192,6	55.554304935	109.200167446
197	951605,8	5071215,8	55.554715333	109.200505682
198	951733,0	5071327,6	55.555897373	109.202192978
199	951824,1	5071459,6	55.556762921	109.204223379
200	951927,5	5071773,7	55.557805284	109.209128187
201	951865,3	5071754,7	55.557240344	109.208867518
202	951808,0	5071722,7	55.556714616	109.208397944
203	951730,3	5071663,7	55.555996015	109.207514192
204	951687,5	5071611,0	55.555592802	109.206707688
205	951646,7	5071550,8	55.555204785	109.205781211
206	951593,0	5071469,5	55.554693320	109.204529132
207	951567,9	5071438,8	55.554456921	109.204059448
208	951498,7	5071381,9	55.553815313	109.203203576
209	951442,3	5071352,7	55.553298662	109.202777850
210	951382,6	5071293,1	55.552741282	109.201873162
211	951348,0	5071262,3	55.552419611	109.201408068
212	951314,6	5071219,2	55.552104202	109.200747554
213	951283,9	5071180,9	55.551814768	109.200161269
214	951265,0	5071153,5	55.551635182	109.199739864
215	951227,0	5071113,2	55.551279522	109.199126660
216	951181,3	5071076,5	55.550856101	109.198575412
217	951138,9	5071048,2	55.550465359	109.198154971
218	951118,0	5071032,0	55.550271928	109.197912119

Участок «Северный Байкал»				
№№ п/п	МСК-03		WGS	
	X	Y	N	E
219	951079,3	5071007,6	55.549915807	109.197551015
220	951051,2	5070987,1	55.549656207	109.197244779
221	951006,4	5070966,4	55.549246717	109.196946180
222	950965,8	5070949,9	55.548876444	109.196711332
223	950931,5	5070939,1	55.548564778	109.196562612
224	950895,9	5070935,9	55.548244236	109.196534996
225	950837,1	5070920,7	55.547711166	109.196332498
226	950801,8	5070899,0	55.547386532	109.196011955
227	950786,4	5070890,0	55.547245078	109.195879504
228	950715,2	5070841,2	55.546588443	109.195153381
229	950675,0	5070816,4	55.546218711	109.194786976
230	950656,7	5070800,6	55.546048745	109.194548813
231	950623,8	5070766,0	55.545740904	109.194022631
232	950605,6	5070744,2	55.545569632	109.193689474
233	950585,5	5070718,5	55.545379883	109.193295840
234	950564,8	5070690,6	55.545183943	109.192867790
235	950537,7	5070653,4	55.544927172	109.192296739
236	950511,2	5070601,5	55.544670384	109.191492718
237	950494,1	5070550,9	55.544498395	109.190703186
238	950480,0	5070457,1	55.544337439	109.189228200
239	950461,1	5070376,2	55.544138148	109.187960443
240	950436,6	5070267,1	55.543878232	109.186250154
241	950426,3	5070220,7	55.543768758	109.185522701
242	950423,8	5070212,7	55.543743387	109.185397749
243	950431,7	5070213,6	55.543814589	109.185406861
244	950449,4	5070217,7	55.543974884	109.185460243
245	950468,2	5070203,2	55.544138201	109.185218621
246	950490,1	5070183,4	55.544327378	109.184891127
247	950498,7	5070165,8	55.544398050	109.184607075
248	950493,2	5070125,9	55.544334020	109.183979343
249	950477,4	5070091,6	55.544179648	109.183446908
250	950448,0	5070037,4	55.543895939	109.182608456
251	950436,7	5070030,4	55.543791989	109.182505044
252	950424,6	5070029,1	55.543682961	109.182492337
253	950415,3	5070018,3	55.543595553	109.182327504
254	950406,9	5069993,6	55.543511097	109.181942165
255	950399,7	5069974,2	55.543439357	109.181639903
256	950360,2	5069926,6	55.543067463	109.180912468
257	950321,7	5069892,7	55.542709585	109.180401149
258	950280,1	5069860,3	55.542324449	109.179915588

Участок «Северный Байкал»				
№№ п/п	МСК-03		WGS	
	X	Y	N	E
259	950263,3	5069849,0	55.542169571	109.179747733
260	950225,5	5069818,9	55.541819370	109.179296101
261	950181,5	5069793,3	55.541415208	109.178919705
262	950152,2	5069780,4	55.541147602	109.178734676
263	950101,7	5069760,3	55.540687156	109.178449533
264	950059,0	5069752,5	55.540301220	109.178353913
265	950022,0	5069746,6	55.539967120	109.178284644
266	949950,9	5069739,1	55.539326520	109.178212250
267	949872,6	5069736,8	55.538623249	109.178226805
268	949840,7	5069737,5	55.538337335	109.178258632
269	949735,4	5069743,5	55.537394910	109.178422048
270	949654,6	5069752,2	55.536673269	109.178612232
271	949453,5	5069784,6	55.534881164	109.179255538
272	949319,5	5069817,7	55.533691264	109.179866235
273	949204,4	5069852,9	55.532671685	109.180497828
274	949090,1	5069901,4	55.531664179	109.181339233
275	949022,4	5069935,4	55.531069373	109.181920985
276	948792,3	5070058,9	55.529050634	109.184023705
277	948628,3	5070140,8	55.527609535	109.185425420
278	948577,5	5070179,8	55.527168156	109.186075166
279	948550,3	5070222,9	55.526939997	109.186774438
280	948532,7	5070265,3	55.526797699	109.187456409
281	948478,8	5070319,4	55.526334050	109.188346933
282	948406,1	5070373,3	55.525701665	109.189246451
283	948337,2	5070417,7	55.525099873	109.189993242
284	948301,5	5070462,6	55.524796099	109.190726424
285	948242,4	5070559,3	55.524301413	109.192293913
286	948164,1	5070663,2	55.523637103	109.193987639
287	948143,8	5070693,2	55.523465994	109.194475181
288	948043,2	5070834,7	55.522615378	109.196777833
289	948008,5	5070874,9	55.522318811	109.197435948
290	947968,3	5070908,4	55.521970445	109.197991655
291	947953,6	5070928,1	55.521845786	109.198312668
292	947972,6	5070951,1	55.522024660	109.198664108
293	947967,2	5070956,3	55.521978120	109.198749823
294	947951,9	5070939,4	55.521834673	109.198492455
295	947922,0	5070961,7	55.521574604	109.198864390
296	947894,1	5070979,1	55.521330681	109.199157546
297	947852,1	5071027,3	55.520971540	109.199946836
298	947840,2	5071039,7	55.520869322	109.200150593

Участок «Северный Байкал»				
№№ п/п	МСК-03		WGS	
	X	Y	N	E
299	947829,4	5071050,1	55.520776241	109.200322015
300	947823,1	5071067,0	55.520725908	109.200593316
301	947812,4	5071074,5	55.520632661	109.200718814
302	947797,2	5071079,9	55.520498276	109.200814008
303	947771,1	5071098,5	55.520270936	109.201124957
304	947746,9	5071122,4	55.520062578	109.201518485
305	947735,0	5071132,0	55.519959334	109.201677959
306	947725,9	5071134,9	55.519878757	109.201729683
307	947687,5	5071146,8	55.519538619	109.201942609
308	947660,2	5071149,9	55.519294841	109.202009228
309	947637,8	5071148,0	55.519093192	109.201993626
310	947633,9	5071155,5	55.519060948	109.202114732
311	947630,4	5071164,2	55.519032731	109.202254554
312	947620,2	5071160,6	55.518939909	109.202204205
313	947614,3	5071154,5	55.518884748	109.202111555
314	947604,3	5071160,4	55.518797195	109.202211293
315	947592,0	5071172,7	55.518691348	109.202413710
316	947567,7	5071178,0	55.518475288	109.202513177
317	947543,1	5071177,7	55.518254488	109.202524289
318	947540,6	5071164,4	55.518227196	109.202315602
319	947529,5	5071149,8	55.518122277	109.202091905
320	947514,4	5071148,5	55.517986337	109.202081083
321	947488,8	5071159,8	55.517760809	109.202276258
322	947488,9	5071159,6	55.517761633	109.202273031
323	947256,1	5071225,9	55.515697393	109.203471343
324	947255,5	5071226,6	55.515692266	109.203482797
325	947243,7	5071238,8	55.515590866	109.203683292
326	947233,8	5071242,8	55.515503514	109.203752913
327	947206,7	5071256,4	55.515265367	109.203985396
328	947195,0	5071283,5	55.515170308	109.204421402
329	947180,0	5071300,3	55.515041880	109.204696681
330	947159,0	5071311,4	55.514857541	109.204885702
331	947129,9	5071309,4	55.514595750	109.204872819
332	947116,6	5071310,0	55.514476652	109.204890869
333	947111,8	5071297,8	55.514429133	109.204701073
334	947100,8	5071290,0	55.514327600	109.204584836
335	946197,9	5071153,3	55.506177576	109.203005314
336	946190,6	5071151,2	55.506111319	109.202976821
337	946172,7	5071131,7	55.505943606	109.202680116
338	946154,4	5071116,2	55.505773767	109.202446898



Участок «Северный Байкал»				
№№ п/п	МСК-03		WGS	
	X	Y	N	E
339	946149,8	5071117,3	55.505732901	109.202467249
340	946143,4	5071119,1	55.505676144	109.202499825
341	946137,0	5071111,4	55.505615913	109.202382235
342	946129,2	5071102,2	55.505542574	109.202241838
343	946125,6	5071092,0	55.505506548	109.202082928
344	946127,2	5071084,8	55.505518269	109.201968089
345	946130,6	5071085,2	55.505548917	109.201972221
346	946131,3	5071093,2	55.505558122	109.202098224
347	946136,8	5071104,2	55.505611486	109.202268555
348	946143,9	5071107,8	55.505676498	109.202320885
349	946146,9	5071108,9	55.505703814	109.202336340
350	946147,1	5071101,0	55.505702719	109.202211337
351	946151,0	5071090,8	55.505733976	109.202047594
352	946159,7	5071089,4	55.505811514	109.202019858
353	946165,8	5071085,0	55.505864628	109.201946377
354	946164,9	5071073,2	55.505852239	109.201760436
355	946154,9	5071059,4	55.505757480	109.201548745
356	946148,3	5071045,3	55.505693113	109.201330122
357	946143,5	5071035,0	55.505646284	109.201170405
358	946132,9	5071032,2	55.505550165	109.201132979
359	946125,3	5071037,8	55.505484033	109.201226395
360	946117,0	5071033,1	55.505407853	109.201157453
361	946110,3	5071026,2	55.505345222	109.201052705
362	946100,5	5071024,5	55.505256683	109.201032151
363	946092,1	5071029,0	55.505182972	109.201108695
364	946089,7	5071033,8	55.505163197	109.201186114
365	946082,9	5071032,2	55.505101608	109.201165206
366	946073,2	5071021,9	55.505010820	109.201008650
367	946071,8	5071014,3	55.504995480	109.200889423
368	946067,3	5071011,2	55.504953975	109.200843323
369	946038,4	5071021,0	55.504698294	109.201016856
370	946016,0	5071026,7	55.504499426	109.201121390
371	946003,5	5071024,3	55.504386409	109.201091511
372	945990,1	5071009,3	55.504260708	109.200863054
373	945978,4	5070982,6	55.504145977	109.200448570
374	945965,1	5070960,8	55.504018683	109.200112570
375	945931,4	5070932,7	55.503706072	109.199690149
376	945900,6	5070892,8	55.503415156	109.199079354
377	945874,9	5070857,2	55.503171565	109.198533243
378	945831,4	5070802,4	55.502761253	109.197695156

Участок «Северный Байкал»				
№№ п/п	МСК-03		WGS	
	X	Y	N	E
379	945794,6	5070762,2	55.502416391	109.197083522
380	945787,8	5070754,8	55.502352676	109.196970950
381	945761,8	5070724,1	55.502108180	109.196502507
382	945728,1	5070695,6	55.501795410	109.196073813
383	945675,5	5070671,3	55.501314624	109.195723710
384	945638,2	5070653,0	55.500973294	109.195458565
385	945605,0	5070644,9	55.500672485	109.195351984
386	945573,3	5070637,2	55.500385278	109.195250759
387	945554,5	5070627,5	55.500213065	109.195109595
388	945515,6	5070599,3	55.499853751	109.194689032
389	945476,9	5070572,6	55.499496780	109.194292053
390	945460,8	5070563,6	55.499349045	109.194160216
391	945417,5	5070545,5	55.498953959	109.193902134
392	945381,2	5070539,3	55.498626034	109.193827601
393	945352,5	5070537,4	55.498367867	109.193816115
394	945292,3	5070533,9	55.497826523	109.193799694
395	945267,1	5070522,1	55.497596124	109.193629493
396	945230,3	5070500,8	55.497258175	109.193316656
397	945196,4	5070491,5	55.496950644	109.193191590
398	945164,4	5070478,2	55.496658690	109.193002085
399	945139,5	5070468,4	55.496431715	109.192863306
400	945115,9	5070455,1	55.496215118	109.192668378
401	945079,1	5070428,4	55.495875185	109.192270225
402	945059,3	5070414,1	55.495692310	109.192057044
403	945045,9	5070393,1	55.495564392	109.191733850
404	945034,8	5070378,5	55.495459454	109.191510307
405	944989,2	5070341,1	55.495036645	109.190948776
406	944973,3	5070314,4	55.494884203	109.190537134
407	944942,7	5070277,2	55.494596029	109.189969080
408	944921,5	5070254,5	55.494397506	109.189624083
409	944904,3	5070239,1	55.494237547	109.189391858
410	944885,8	5070207,0	55.494059792	109.188896582
411	944854,7	5070165,7	55.493765619	109.188264087
412	944831,5	5070141,5	55.493548598	109.187896698
413	944813,6	5070122,3	55.493380960	109.187604891
414	944797,4	5070094,4	55.493225374	109.187174512
415	944784,1	5070067,7	55.493096244	109.186761220
416	944763,8	5070036,3	55.492902588	109.186278197
417	944736,4	5069995,8	55.492641888	109.185655985
418	944700,3	5069950,5	55.492301372	109.184963572

Участок «Северный Байкал»				
№№ п/п	МСК-03		WGS	
	X	Y	N	E
419	944660,5	5069898,4	55.491925157	109.184166121
420	944635,4	5069856,8	55.491684676	109.183525067
421	944597,1	5069810,0	55.491323860	109.182810414
422	944559,6	5069758,7	55.490968559	109.182024153
423	944525,1	5069711,6	55.490641714	109.181302322
424	944503,9	5069682,9	55.490440957	109.180862601
425	944471,4	5069649,8	55.490137205	109.180360696
426	944453,7	5069620,4	55.489967586	109.179907654
427	944436,0	5069591,0	55.489797964	109.179454616
428	944417,0	5069566,5	55.489618485	109.179079847
429	944358,7	5069488,7	55.489066794	109.177888463
430	944332,7	5069451,2	55.488819719	109.177312858
431	944311,9	5069425,1	55.488623495	109.176913997
432	944264,3	5069368,4	55.488175559	109.176049089
433	944215,3	5069327,5	55.487720888	109.175434740
434	944203,3	5069316,7	55.487609250	109.175271907
435	944129,3	5069250,5	55.486920962	109.174274115
436	944010,2	5069192,3	55.485831029	109.173432079
437	943718,2	5068961,1	55.483126078	109.169969611
438	943504,4	5068793,4	55.481146061	109.167459721
439	943406,7	5068729,9	55.480246100	109.166520324
440	943232,0	5068563,3	55.478617186	109.164002657
441	943193,8	5068521,7	55.478259083	109.163370490
442	943097,7	5068418,2	55.477358617	109.161798411
443	943040,3	5068336,2	55.476813278	109.160540714
444	942942,6	5068272,7	55.475913267	109.159601577
445	942783,4	5068246,8	55.474475494	109.159296515
446	942582,2	5068279,6	55.472682725	109.159945967
447	942420,8	5068313,5	55.471247401	109.160586741
448	942095,8	5068441,6	55.468379354	109.162821800
449	941885,8	5068633,1	55.466566392	109.165982700
450	941696,3	5068766,7	55.464915835	109.168215722
451	941573,9	5068849,1	55.463848262	109.169596475
452	941291,9	5069032,4	55.461386176	109.172674029
453	940986,3	5069268,4	55.458731730	109.176598529
454	940915,2	5069339,3	55.458120031	109.177764004
455	940886,1	5069386,3	55.457876297	109.178524889
456	940881,7	5069429,8	55.457852853	109.179214494
457	940888,5	5069481,0	55.457932718	109.180018402
458	940887,7	5069534,0	55.457945060	109.180855655

Участок «Северный Байкал»				
№№ п/п	МСК-03		WGS	
	X	Y	N	E
459	940879,1	5069605,8	55.457894342	109.181994766
460	940840,3	5069669,7	55.457569781	109.183028709
461	940771,1	5069736,8	55.456973666	109.184132831
462	940598,5	5069883,9	55.455479335	109.186566738
463	940460,1	5070020,1	55.454287763	109.188806297
464	940357,7	5070158,7	55.453419990	109.191060366
465	940287,4	5070297,8	55.452840333	109.193301522
466	940236,1	5070435,3	55.452430500	109.195505111
467	940199,0	5070512,4	55.452125905	109.196746073
468	940176,9	5070603,0	55.451960807	109.198190459
469	940161,9	5070720,1	55.451869079	109.200048573
470	940162,3	5070820,5	55.451909376	109.201633162
471	940155,5	5070894,3	55.451875342	109.202802492
472	940156,3	5070966,2	55.451908784	109.203936944
473	940149,6	5071034,3	55.451873544	109.205016233
474	940103,4	5071088,6	55.451478893	109.205903047
475	940053,5	5071133,3	55.451047538	109.206640683
476	940030,6	5071146,2	55.450846803	109.206859011
477	939972,3	5071118,8	55.450313780	109.206463933
478	939921,3	5071106,7	55.449851830	109.206305682
479	939879,6	5071108,0	55.449478203	109.206352975
480	939816,5	5071150,6	55.448927658	109.207065893
481	939753,9	5071159,2	55.448369194	109.207241815
482	939701,0	5071147,0	55.447890163	109.207083203
483	939673,1	5071118,2	55.447629357	109.206646539
484	939671,8	5071074,6	55.447601785	109.205959205
485	939691,4	5071029,5	55.447761160	109.205234774
486	939724,3	5070986,4	55.448040579	109.204533361
487	939764,6	5070945,3	55.448387112	109.203858751
488	939821,8	5070919,6	55.448890881	109.203416343
489	939855,9	5070922,0	55.449197677	109.203432310
490	939876,7	5070920,5	55.449383731	109.203395265
491	939914,9	5070896,4	55.449717629	109.202990308
492	939947,6	5070868,5	55.450000795	109.202528898
493	939968,9	5070834,7	55.450179530	109.201981683
494	939998,5	5070755,6	55.450416163	109.200714076
495	940001,7	5070664,8	55.450411663	109.199278765
496	939993,4	5070585,1	55.450308040	109.198026070
497	939988,9	5070505,5	55.450238531	109.196772512
498	939995,6	5070437,4	55.450273699	109.195693264

Участок «Северный Байкал»				
№№ п/п	МСК-03		WGS	
	X	Y	N	E
499	940009,5	5070392,2	55.450381841	109.194970840
500	940036,7	5070345,2	55.450608635	109.194211424
501	940049,0	5070282,9	55.450696145	109.193220103
502	940047,7	5070245,0	55.450670587	109.192622701
503	940041,1	5070180,5	55.450587722	109.191608847
504	940036,3	5070121,8	55.450523125	109.190685387
505	940054,0	5070078,5	55.450666024	109.189990483
506	940066,1	5070027,5	55.450755855	109.189177648
507	940092,0	5069938,9	55.450955672	109.187762387
508	940083,4	5069883,8	55.450858278	109.186898206
509	940020,1	5069807,1	55.450262220	109.185728458
510	939865,7	5069623,1	55.448809418	109.182924076
511	939740,7	5069492,4	55.447639929	109.180942102
512	939611,6	5069386,4	55.446442727	109.179352740
513	939435,9	5069232,3	55.444809724	109.177034566
514	939370,1	5069197,2	55.444206487	109.176523295
515	939311,8	5069175,5	55.443675474	109.176218649
516	939262,7	5069163,4	55.443230533	109.176059544
517	939219,1	5069166,6	55.442840576	109.176138330
518	939186,7	5069181,2	55.442555298	109.176389754
519	939163,8	5069190,4	55.442353253	109.176549795
520	939129,7	5069193,7	55.442048557	109.176623990
521	939076,7	5069192,9	55.441572796	109.176645741
522	939023,8	5069184,5	55.441095131	109.176547492
523	938978,3	5069185,7	55.440687390	109.176595939
524	938894,8	5069201,6	55.439944170	109.176900998
525	938830,0	5069227,1	55.439372245	109.177345409
526	938786,0	5069258,6	55.438989128	109.177871001
527	938759,0	5069292,3	55.438759328	109.178420282
528	938717,0	5069310,7	55.438389322	109.178737847
529	938662,0	5069315,5	55.437897681	109.178849229
530	938601,4	5069318,4	55.437355103	109.178934256
531	938557,7	5069325,4	55.436965645	109.179073024
532	938525,1	5069357,1	55.436684864	109.179594339
533	938507,6	5069389,0	55.436539618	109.180109022
534	938486,5	5069403,8	55.436355778	109.180356214
535	938473,3	5069399,9	55.436235923	109.180303226
536	938468,0	5069373,3	55.436178582	109.179886943
537	938457,1	5069346,6	55.436070964	109.179472711
538	938426,9	5069338,6	55.435797090	109.179366046

Участок «Северный Байкал»				
№№ п/п	МСК-03		WGS	
	X	Y	N	E
539	938262,0	5069345,6	55.434320337	109.179583312
540	938212,6	5069360,0	55.433882469	109.179842511
541	938149,9	5069372,4	55.433324547	109.180078761
542	938009,2	5069408,1	55.432075459	109.180733118
543	937952,2	5069418,7	55.431568008	109.180937255
544	937910,5	5069421,8	55.431195054	109.181013158
545	937890,6	5069424,4	55.431017486	109.181067059
546	937881,2	5069422,4	55.430932422	109.181041591
547	937880,4	5069410,0	55.430920681	109.180846478
548	937870,4	5069385,3	55.430821877	109.180463269
549	937854,4	5069373,7	55.430674068	109.180290620
550	937820,5	5069366,5	55.430367297	109.180198979
551	937748,5	5069368,3	55.429722041	109.180273995
552	937727,6	5069370,8	55.429535466	109.180326967
553	937696,4	5069371,3	55.429255752	109.180355055
554	937608,9	5069391,8	55.428478327	109.180735106
555	937499,4	5069433,7	55.427511413	109.181466973
556	937449,9	5069455,7	55.427075439	109.181846059
557	937404,0	5069481,6	55.426673194	109.182284330
558	937321,8	5069537,2	55.425956220	109.183214582
559	937262,4	5069582,7	55.425440067	109.183970736
560	937193,5	5069632,8	55.424840374	109.184805573
561	937165,7	5069653,2	55.424598475	109.185145335
562	936990,2	5069804,0	55.423079436	109.187637405
563	936910,4	5069886,2	55.422393714	109.188985497
564	936881,6	5069913,2	55.422145253	109.189429960
565	936660,6	5070132,5	55.420243043	109.193031461
566	936600,9	5070196,0	55.419730729	109.194071475
567	936441,1	5070372,6	55.418361792	109.196959707
568	936316,7	5070523,2	55.417300860	109.199414928
569	936161,3	5070726,4	55.415980982	109.202719483
570	936091,9	5070809,6	55.415388753	109.204076169
571	936034,0	5070882,6	55.414895957	109.205264579
572	935999,3	5070923,8	55.414599685	109.205936582
573	935982,8	5070950,0	55.414461215	109.206360349
574	935975,8	5070972,7	55.414406695	109.206722826
575	935982,0	5071004,9	55.414474060	109.207226661
576	935992,9	5071032,6	55.414581947	109.207656517
577	936008,5	5071066,9	55.414734404	109.208187451
578	936016,4	5071108,7	55.414820512	109.208841601

Участок «Северный Байкал»				
№№ п/п	МСК-03		WGS	
	X	Y	N	E
579	936020,5	5071154,2	55.414873874	109.209556539
580	936027,5	5071190,3	55.414949825	109.210121378
581	936035,7	5071216,9	55.415033079	109.210535629
582	936039,9	5071246,3	55.415081466	109.210996601
583	936034,9	5071269,9	55.415045203	109.211371992
584	936015,5	5071298,0	55.414881389	109.211827565
585	935994,5	5071309,1	55.414697031	109.212016058
586	935978,3	5071315,5	55.414554025	109.212127357
587	935952,8	5071314,1	55.414324745	109.212121595
588	935916,1	5071295,6	55.413988762	109.211853327
589	935877,7	5071271,4	55.413635451	109.211496261
590	935847,7	5071248,2	55.413357863	109.211149594
591	935833,7	5071233,8	55.413227020	109.210931467
592	935813,0	5071225,0	55.413038108	109.210805942
593	935793,4	5071204,8	55.412854913	109.210499937
594	935754,3	5071163,5	55.412489090	109.209873679
595	935729,1	5071139,4	55.412254232	109.209509767
596	935705,6	5071128,7	55.412039506	109.209356083
597	935676,4	5071113,1	55.411771859	109.209128781
598	935631,2	5071097,3	55.411360597	109.208908576
599	935590,6	5071093,8	55.410995085	109.208879390
600	935550,7	5071099,9	55.410639351	109.209001137
601	935519,4	5071105,1	55.410360442	109.209103183
602	935494,9	5071096,2	55.410137401	109.208978532
603	935455,2	5071092,8	55.409780000	109.208950346
604	935425,9	5071089,5	55.409515937	109.208917076
605	935403,3	5071077,8	55.409308921	109.208747060
606	935334,1	5071022,8	55.408668058	109.207924133
607	935285,4	5070983,3	55.408216753	109.207332499
608	935260,1	5070966,8	55.407983762	109.207088541
609	935229,0	5070954,0	55.407700086	109.206906644
610	935187,4	5070954,4	55.407327024	109.206939612
611	935144,8	5070950,0	55.406943241	109.206897537
612	935076,8	5070943,3	55.406330747	109.206835475
613	935005,6	5070949,8	55.405694358	109.206983591
614	934933,5	5070964,8	55.405052993	109.207266295
615	934880,2	5070983,9	55.404581784	109.207601588
616	934861,1	5070993,1	55.404413785	109.207758876
617	934849,2	5070999,3	55.404309286	109.207864252
618	934850,6	5070991,3	55.404318930	109.207737223

Участок «Северный Байкал»				
№№ п/п	МСК-03		WGS	
	X	Y	N	E
619	934767,3	5071046,6	55.403591771	109.208662455
620	934764,9	5071048,2	55.403570823	109.208689218
621	934665,0	5071111,7	55.402697719	109.209754321
622	934580,6	5071172,4	55.401962642	109.210765315
623	934478,4	5071255,4	55.401075983	109.212139221
624	934286,5	5071432,5	55.399418792	109.215053849
625	934157,7	5071557,5	55.398308702	109.217106651
626	934065,2	5071667,8	55.397518903	109.218904453
627	934029,9	5071752,5	55.397232955	109.220262164
628	933990,7	5071837,2	55.396912002	109.221622341
629	933934,9	5071897,0	55.396433080	109.222600560
630	933864,0	5071952,7	55.395817195	109.223523741
631	933832,3	5071973,4	55.395540301	109.223870227
632	933781,8	5072006,4	55.395099200	109.224422562
633	933728,3	5072035,9	55.394629913	109.224921625
634	933684,7	5072041,0	55.394240603	109.225029766
635	933635,8	5072021,3	55.393794760	109.224750368
636	933598,5	5071982,9	55.393446210	109.224168836
637	933567,2	5071921,8	55.393143259	109.223225692
638	933526,5	5071853,1	55.392753212	109.222168759
639	933485,5	5071808,9	55.392369352	109.221498204
640	933391,4	5071767,7	55.391510192	109.220908790
641	933293,4	5071736,0	55.390619487	109.220471619
642	933225,5	5071721,7	55.390005136	109.220289518
643	933140,7	5071688,3	55.389232236	109.219817168
644	933067,4	5071653,1	55.388561852	109.219309135
645	933020,4	5071633,5	55.388133079	109.219030204
646	932960,5	5071587,1	55.387578844	109.218337140
647	932887,1	5071553,9	55.386908283	109.217860735
648	932797,0	5071501,4	55.386080888	109.217090847
649	932736,9	5071464,5	55.385528299	109.216547684
650	932710,5	5071456,6	55.385288583	109.216440036
651	932667,7	5071406,7	55.384886473	109.215680985
652	932600,3	5071354,6	55.384262861	109.214902989
653	932517,7	5071304,1	55.383503461	109.214159939
654	932408,6	5071255,1	55.382506860	109.213457482
655	932301,1	5071225,2	55.381531556	109.213055005
656	932220,2	5071191,8	55.380793618	109.212580400
657	932098,1	5071123,7	55.379673429	109.211585385
658	931998,4	5071076,8	55.378761909	109.210910136



Участок «Северный Байкал»				
№№ п/п	МСК-03		WGS	
	X	Y	N	E
659	931872,6	5071004,8	55.377607093	109.209856136
660	931773,2	5070942,8	55.376692756	109.208942862
661	931726,3	5070913,7	55.376261397	109.208514385
662	931680,9	5070905,4	55.375851071	109.208412663
663	931597,4	5070919,3	55.375107024	109.208685077
664	931507,8	5070957,8	55.374317209	109.209348944
665	931427,5	5071009,6	55.373615667	109.210216369
666	931343,1	5071082,2	55.372884906	109.211414067
667	931217,3	5071201,6	55.371799737	109.213375432
668	931185,6	5071236,1	55.371527887	109.213939170
669	931170,8	5071276,6	55.371409833	109.214586633
670	931158,6	5071333,2	55.371320953	109.215486064
671	931140,9	5071374,7	55.371177237	109.216151123
672	931120,6	5071404,6	55.371005978	109.216635097
673	931091,8	5071426,0	55.370755372	109.216990585
674	931071,4	5071461,7	55.370585319	109.217565982
675	931046,4	5071487,8	55.370370509	109.217993078
676	930960,7	5071524,4	55.369614939	109.218624262
677	930913,0	5071550,2	55.369196363	109.219061081
678	930888,3	5071554,6	55.368976365	109.219146131
679	930858,9	5071553,2	55.368712095	109.219142812
680	930823,1	5071545,1	55.368387976	109.219038030
681	930781,5	5071537,9	55.368012149	109.218951122
682	930759,9	5071530,0	55.367815498	109.218840445
683	930664,3	5071525,7	55.366956263	109.218833631
684	930585,6	5071535,0	55.366253582	109.219030269
685	930548,4	5071550,5	55.365925467	109.219298117
686	930513,2	5071564,2	55.365614642	109.219536334
687	930490,6	5071557,3	55.365409382	109.219442049
688	930470,1	5071534,2	55.365217084	109.219091259
689	930431,5	5071517,6	55.364864760	109.218854387
690	930401,3	5071508,6	55.364590555	109.218731872
691	930344,5	5071511,5	55.364082027	109.218813741
692	930285,7	5071515,4	55.363555918	109.218912632
693	930243,2	5071510,1	55.363172706	109.218856234
694	930217,0	5071488,8	55.362929923	109.218537449
695	930167,5	5071444,5	55.362469753	109.217871267
696	930046,1	5071326,3	55.361337690	109.216087048
697	929980,0	5071250,5	55.360717135	109.214935409
698	929941,2	5071182,7	55.360344398	109.213892376

Участок «Северный Байкал»				
№№ п/п	МСК-03		WGS	
	X	Y	N	E
699	929895,0	5071109,1	55.359903155	109.212762743
700	929866,5	5071047,1	55.359624916	109.211804516
701	929835,6	5070961,5	55.359316549	109.210476170
702	929811,3	5070876,8	55.359067707	109.209157799
703	929815,6	5070840,9	55.359093209	109.208589680
704	929813,6	5070786,9	55.359055595	109.207740542
705	929813,4	5070738,6	55.359036202	109.206980020
706	929919,9	5070706,0	55.359979774	109.206398476
707	929999,2	5070687,7	55.360684536	109.206059525
708	930016,0	5070840,2	55.360890827	109.208450520
709	930028,7	5070912,4	55.361031057	109.209579495
710	930047,5	5070963,0	55.361218141	109.210364395
711	930118,6	5071091,0	55.361902587	109.212334911
712	930193,4	5071198,6	55.362612780	109.213981837
713	930274,5	5071277,6	55.363369080	109.215174345
714	930320,2	5071315,4	55.363792811	109.215740556
715	930377,1	5071312,4	55.364302197	109.215657010
716	930520,3	5071340,5	55.365597121	109.216008268
717	930618,3	5071333,4	55.366473745	109.215833923
718	930769,4	5071332,6	55.367829043	109.215724931
719	930862,3	5071352,3	55.368669649	109.215975985
720	930918,2	5071327,9	55.369162288	109.215555962
721	930966,0	5071277,3	55.369572735	109.214728376
722	931008,7	5071143,2	55.369907054	109.212588667
723	931176,6	5070972,5	55.371351232	109.209792318
724	931183,9	5070966,6	55.371414575	109.209694705
725	931223,2	5071014,2	55.371784482	109.210419445
726	931231,6	5071008,1	55.371857621	109.210317978
727	931269,5	5071051,4	55.372213400	109.210975885
728	931371,6	5070960,2	55.373096178	109.209473857
729	931548,9	5070769,5	55.374617320	109.206356058
730	931585,5	5070817,0	55.374962988	109.207080976
731	931672,7	5070710,2	55.375706352	109.205342520
732	931689,0	5070708,0	55.375851783	109.205297419
733	931835,9	5070941,1	55.377254643	109.208875968
734	931902,0	5070972,0	55.377858907	109.209320539
735	931904,0	5070925,9	55.377860058	109.208592911
736	931877,9	5070866,7	55.377604334	109.207676865
737	931848,3	5070858,6	55.377335829	109.207568188
738	931797,5	5070859,4	55.376880374	109.207613305

Участок «Северный Байкал»				
№№ п/п	МСК-03		WGS	
	X	Y	N	E
739	931835,9	5070941,1	55.377254643	109.208875968

Перечень координат  
характерных точек границ рекреационной зоны ООПТ,  
участок «Гоуджекит»

Участок «Гоуджекит»				
№№ п/п	МСК-03		WGS	
	X	Y	N	E
1	968689,63	5063649	55.705127953	109.069205802
2	968601,09	5063641,38	55.704330842	109.069144929
3	968599,64	5063634,85	55.704315330	109.069042185
4	968544,48	5063618,15	55.703814146	109.068814395
5	968549,2	5063599,29	55.703849245	109.068511599
6	968536,14	5063594,57	55.703730288	109.068445500
7	968530,69	5063609,45	55.703687114	109.068685570
8	968459,21	5063586,95	55.703037316	109.068376751
9	968458,49	5063580,05	55.703028209	109.068267637
10	968444,7	5063578,97	55.702904101	109.068259856
11	968444,7	5063581,87	55.702905214	109.068305921
12	968421,47	5063574,61	55.702694059	109.068206391
13	968414,22	5063602,19	55.702639614	109.068649410
14	968352,17	5063587,31	55.702077326	109.068455227
15	968312,98	5063582,96	55.701724130	109.068412769
16	968275,24	5063607,99	55.701395216	109.068835993
17	968209,93	5063644,28	55.700823323	109.069456794
18	968205,94	5063660,25	55.700793661	109.069713167
19	968189,25	5063668,59	55.700647155	109.069856974
20	968184,17	5063675,49	55.700604235	109.069970022
21	967945,41	5063677,66	55.698463433	109.070166670
22	967916,01	5063732,82	55.698220876	109.071062723
23	967918,92	5063760,76	55.698257691	109.071504508
24	967927,99	5063822,81	55.698362835	109.072483870
25	967945,04	5063831,88	55.698519247	109.072616355
26	967986,41	5063814,82	55.698883790	109.072317316
27	967990,04	5063840,59	55.698926228	109.072724155
28	968039,02	5063877,23	55.699379613	109.073272872
29	968126,47	5063855,1	55.700155545	109.072862033
30	968156,95	5063814,1	55.700413231	109.072190124
31	968204,49	5063805,39	55.700836318	109.072019506
32	968268,35	5063824,26	55.701416365	109.072275883
33	968278,87	5063863,08	55.701525607	109.072885358
34	968319,15	5063870,7	55.701889833	109.072979058

Участок «Гоуджекит»				
№№ п/п	МСК-03		WGS	
	X	Y	N	E
35	968322,41	5063925,49	55.701940069	109.073847138
36	968353,26	5063979,92	55.702237640	109.074690789
37	968402,61	5063978,47	55.702679747	109.074634283
38	968508,92	5063967,59	55.703629164	109.074389344
39	968516,18	5063943,64	55.703685110	109.074003976
40	968586,57	5063944,36	55.704316774	109.073967655
41	968606,53	5063835,51	55.704454096	109.072225010
42	968662,05	5063848,21	55.704956970	109.072389061
43	968685,27	5063751,69	55.705128240	109.070840036

Таблица 8

Перечень координат  
характерных точек границ рекреационной зоны ООПТ,  
участок «Ярки»

Участок «Ярки»				
№№ п/п	МСК-03		WGS	
	X	Y	N	E
1	975519,62	5098879,45	55.778663997	109.625303849
2	975165,84	5098761,52	55.775452437	109.623622135
3	974839,27	5099351,17	55.772705626	109.633190345
4	974167,98	5101609,95	55.767378704	109.669516179
5	973927,59	5102485,34	55.765488748	109.683580986
6	973306,2	5104231,59	55.760440721	109.711709556
7	972376,38	5106549,34	55.752787637	109.749087987
8	971804,88	5107778,52	55.748020792	109.768945949
9	971337,7	5108676,59	55.744090557	109.783477302
10	970748,06	5109778,77	55.739118565	109.801315685
11	970022,34	5110967,12	55.732947317	109.820589382
12	969727,52	5111520,48	55.730459558	109.829540389
13	969768,34	5111797,16	55.730904827	109.833920441
14	969986,06	5111384,41	55.732741127	109.827245244
15	970185,63	5111021,55	55.734428458	109.821372233
16	970571,16	5110341,2	55.737693181	109.810353400
17	970906,81	5109860,41	55.740566940	109.802533131
18	971396,66	5109025,84	55.744721386	109.789003583
19	971709,63	5108436,2	55.747358436	109.779460122
20	972090,63	5107642,45	55.750545386	109.766632071
21	972662,13	5106481,3	55.755331990	109.747855204

Участок «Ярки»				
№№ п/п	МСК-03		WGS	
	X	Y	N	E
22	972888,91	5105977,84	55.757217894	109.739723456
23	973229,09	5105102,45	55.760009890	109.725611263
24	973555,66	5104254,27	55.762686290	109.711937457
25	973855,02	5103297,24	55.765084013	109.696543760
26	974716,8	5101029,38	55.772125650	109.659975053
27	975052,45	5099732,17	55.774737031	109.639138625

Таблица 9

Перечень координат  
характерных точек границ рекреационной зоны ООПТ,  
участок «Хакусы»

Участок «Хакусы»				
№№ п/п	МСК-03		WGS	
	X	Y	N	E
1	928905,88	5110313,49	55°21'49,40"	109°49'51,36"
2	928925,84	5110019,57	55°21'49,75"	109°49'34,65"
3	928848,19	5110015,58	55°21'47,23"	109°49'34,57"
4	928862,7	5109851,21	55°21'47,53"	109°49'25,22"
5	928877,58	5109833,43	55°21'48,00"	109°49'24,18"
6	928907,33	5109783,72	55°21'48,91"	109°49'21,31"
7	928840,57	5109738	55°21'46,70"	109°49'18,83"
8	928822,43	5109717,31	55°21'46,10"	109°49'17,69"
9	928800,65	5109600,11	55°21'45,27"	109°49'11,08"
10	928827,51	5109577,25	55°21'46,12"	109°49'9,743"
11	928816,98	5109564,91	55°21'45,76"	109°49'9,062"
12	928794,49	5109566,73	55°21'45,04"	109°49'9,206"
13	928792,67	5109561,29	55°21'44,97"	109°49'8,901"
14	928800,29	5109553,67	55°21'45,21"	109°49'8,455"
15	928678,37	5109580,88	55°21'41,30"	109°49'10,21"
16	928642,09	5109583,42	55°21'40,13"	109°49'10,42"
17	928641	5109577,98	55°21'40,09"	109°49'10,12"
18	928617,77	5109579,43	55°21'39,34"	109°49'10,24"
19	928618,14	5109583,78	55°21'39,36"	109°49'10,49"
20	928569,15	5109588,14	55°21'37,78"	109°49'10,82"
21	928569,51	5109576,53	55°21'37,78"	109°49'10,16"
22	928510,73	5109579,79	55°21'35,88"	109°49'10,45"
23	928486,42	5109578,7	55°21'35,10"	109°49'10,44"
24	928487,51	5109591,4	55°21'35,14"	109°49'11,15"

Участок «Хакусы»				
№№ п/п	МСК-03		WGS	
	X	Y	N	E
25	928349,26	5109593,22	55°21'30,68"	109°49'11,51"
26	928272,33	5110351,95	55°21'28,97"	109°49'54,68"
27	928813,35	5110319,66	55°21'46,42"	109°49'51,88"
28	928916,04	5110659,29	55°21'50,08"	109°50'10,96"
29	928967,57	5110742,75	55°21'51,83"	109°50'15,60"
30	929051,75	5110795	55°21'54,61"	109°50'18,42"
31	929122,51	5110935,79	55°21'57,04"	109°50'26,28"
32	929120,33	5111030,49	55°21'57,06"	109°50'31,65"
33	929220,84	5111033,76	55°22'0,319"	109°50'31,66"
34	929223,38	5110933,25	55°22'0,299"	109°50'25,95"
35	929127,59	5110929,98	55°21'57,20"	109°50'25,94"
36	929056,47	5110791,73	55°21'54,76"	109°50'18,22"
37	928971,92	5110738,39	55°21'51,97"	109°50'15,35"
38	928921,85	5110656,75	55°21'50,27"	109°50'10,81"
39	928819,16	5110319,66	55°21'46,61"	109°49'51,87"

Таблица 10

Перечень координат  
характерных точек границ рекреационной зоны ООПТ,  
участок «Томпа»

Участок «Томпа»				
№№ п/п	МСК-03		WGS	
	X	Y	N	E
1	904773,62	5101938,67	55.144685444	109.711644198
2	904791,76	5102228,96	55.144934863	109.716183650
3	903766,69	5102773,24	55.135896407	109.725244028
4	903313,12	5103734,81	55.132109920	109.740542383
5	902514,83	5104814,31	55.125261944	109.757861216
6	900074,62	5105077,38	55.103436393	109.763224716
7	900346,76	5103090,74	55.105295180	109.731984902
8	899847,83	5102954,67	55.100776774	109.730112428
9	899820,62	5102854,88	55.100502993	109.728564464
10	900265,12	5102564,6	55.104406472	109.723790540
11	900646,12	5102682,53	55.107861113	109.725439493
12	900754,98	5102972,81	55.108924232	109.729927851
13	900600,76	5103317,53	55.107642006	109.735404399
14	901117,83	5103979,74	55.112478205	109.745506629

Участок «Томпа»				
№№ п/п	МСК-03		WGS	
	X	Y	N	E
15	901516,98	5103916,24	55.116042105	109.744307404
16	902233,62	5103662,24	55.122399480	109.739961236
17	902750,69	5103353,81	55.126949362	109.734864018
18	903177,05	5102891,17	55.130639148	109.727396864
19	903512,69	5102537,38	55.133546592	109.721680677
20	903875,55	5102319,67	55.136738608	109.718081471
21	904356,33	5102083,81	55.140983465	109.714135900

Таблица 11

Перечень координат  
характерных точек границ особо охраняемой зоны ООПТ,  
участок Байкальский путь

Участок «Байкальский путь»				
№№ п/п	МСК-03		WGS	
	X	Y	N	E
1	654545.82	4192805.3	52.915641632	108.183519330
2	654580.81	4192873.22	52.915963238	108.184522768
3	654598.67	4192922.43	52.916128936	108.185251113
4	654620.16	4192959.42	52.916325949	108.185797181
5	654634.97	4192990.66	52.916462330	108.186258954
6	654661.17	4193037.70	52.916702723	108.186953595
7	654682.61	4193077.47	52.916899573	108.187541011
8	654687.93	4193096.85	52.916949425	108.187828160
9	654743.66	4193186.6	52.917459651	108.189152537
10	654786.57	4193272.78	52.917854297	108.190426114
11	654810.32	4193290.40	52.918069551	108.190683894
12	654854.94	4193359.27	52.918477722	108.191699886
13	654860.22	4193381.94	52.918527551	108.192035964
14	654895.62	4193428.53	52.918850525	108.192722381
15	654900.04	4193446.90	52.918892171	108.192994691
16	654925.98	4193473.80	52.919128072	108.193390061
17	654917.09	4193478.37	52.919048675	108.193459543
18	654891.15	4193451.48	52.918812776	108.193064321
19	654886.73	4193433.11	52.918771130	108.192792012
20	654851.33	4193386.52	52.918448156	108.192105596
21	654846.05	4193363.85	52.918398327	108.191769519
22	654801.43	4193294.98	52.917990157	108.190753528
23	654777.68	4193277.36	52.917774904	108.190495748




Участок «Байкальский путь»				
№№ п/п	МСК-03		WGS	
	X	Y	N	E
24	654734.77	4193191.18	52.917380258	108.189222173
25	654679.04	4193101.43	52.916870033	108.187897797
26	654673.72	4193082.05	52.916820181	108.187610649
27	654652.28	4193042.28	52.916623331	108.187023234
28	654626.08	4192995.24	52.916382939	108.186328593
29	654611.27	4192964.00	52.916246558	108.185866821
30	654589.78	4192927.01	52.916049545	108.185320753
31	654571.92	4192877.80	52.915883847	108.184592409
32	654536.93	4192809.88	52.915562242	108.183588972
33	654545.82	4192805.3	52.915641632	108.183519330

Приложение № 4  
к постановлению Правительства  
Республики Бурятия  
от 12.09.2024 № 520

Приложение № 4  
к Положению об особо охраняемой  
природной территории  
регионального значения –  
рекреационной местности  
«Побережье Байкала»

**ПЛАН ГРАНИЦ**  
рекреационной зоны особо охраняемой природной территории  
регионального значения - рекреационной местности  
«Побережье Байкала»

Участок «Энхалук» (Кабанский район)



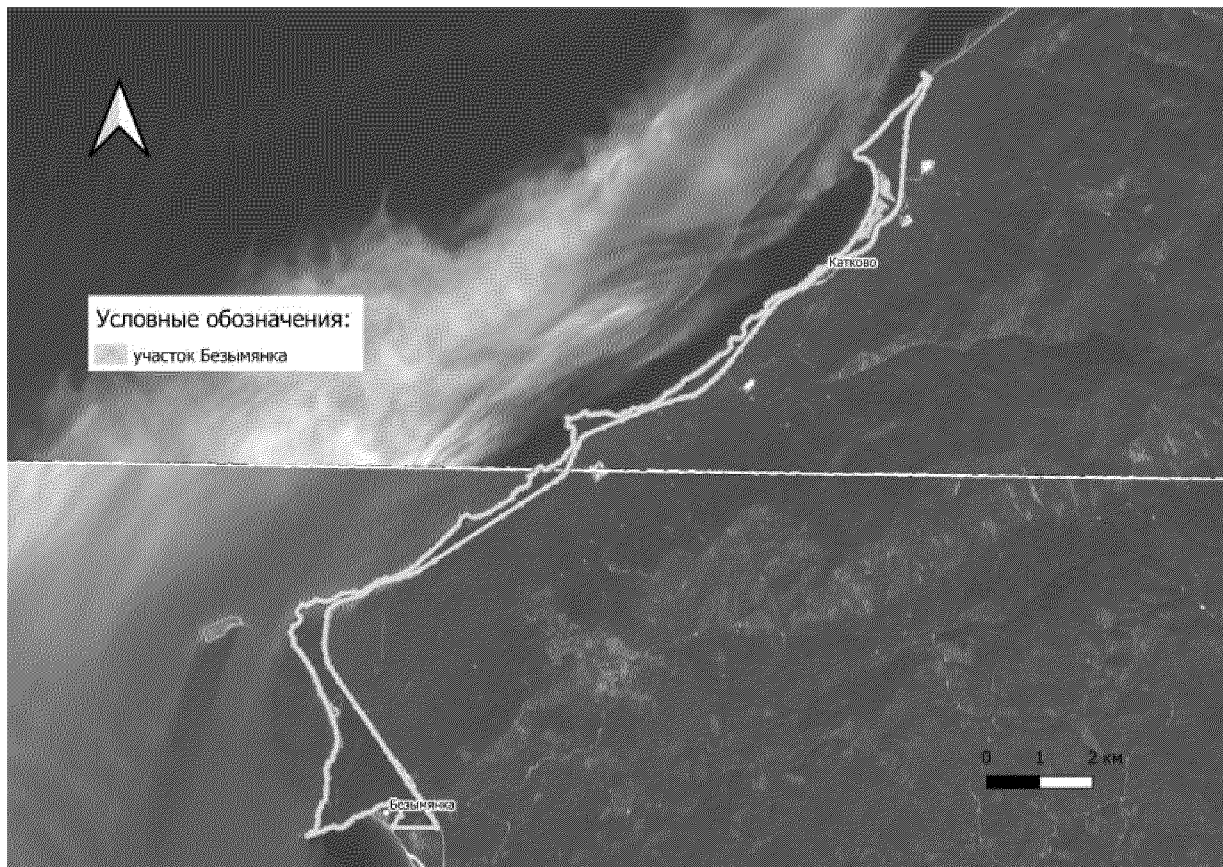
ПЛАН ГРАНИЦ  
рекреационной зоны особо охраняемой природной территории  
регионального значения - рекреационной местности  
«Побережье Байкала»

Участок «Дулан» (Кабанский район)



ПЛАН ГРАНИЦ  
рекреационной зоны особо охраняемой природной территории  
регионального значения - рекреационной местности  
«Побережье Байкала»

Участок «Безымянка» (Прибайкальский район)



ПЛАН ГРАНИЦ  
рекреационной зоны особо охраняемой природной территории  
регионального значения - рекреационной местности  
«Побережье Байкала»

Участок «Байкальский путь» (Прибайкальский район)




ПЛАН ГРАНИЦ  
рекреационной зоны особо охраняемой природной территории  
регионального значения - рекреационной местности  
«Побережье Байкала»

Участок «Максимиха» (Баргузинский район)



ПЛАН ГРАНИЦ  
рекреационной зоны особо охраняемой природной территории  
регионального значения - рекреационной местности  
«Побережье Байкала»

Участок «Северный Байкал» (Северо-Байкальский район)



ПЛАН ГРАНИЦ  
рекреационной зоны особо охраняемой природной территории  
регионального значения - рекреационной местности  
«Побережье Байкала»


Участок «Гоуджекит» (Северо-Байкальский район)






ПЛАН ГРАНИЦ  
рекреационной зоны особо охраняемой природной территории  
регионального значения - рекреационной местности  
«Побережье Байкала»

Участок «Ярки» (Северо-Байкальский район)




ПЛАН ГРАНИЦ  
рекреационной зоны особо охраняемой природной территории  
регионального значения - рекреационной местности  
«Побережье Байкала»

Участок «Хакусы» (Северо-Байкальский район)



ПЛАН ГРАНИЦ  
рекреационной зоны особо охраняемой природной территории  
регионального значения - рекреационной местности  
«Побережье Байкала»

Участок «Томпа» (Северо-Байкальский район)



ПЛАН ГРАНИЦ  
особо охраняемой зоны особо охраняемой природной территории  
регионального значения - рекреационной местности  
«Побережье Байкала»

Участок «Байкальский путь» (Прибайкальский район)

