




ПРИКАЗ

ЗАХИРАЛТА

от 19.06 2018 г.

г. Улан-Удэ



О включении выявленного объекта культурного наследия в единый государственный реестр объектов культурного наследия (памятников истории и культуры) народов Российской Федерации в качестве объекта культурного наследия регионального значения «Жилой дом купца В.В. Дмитриева», расположенного по адресу: Республика Бурятия, г. Кяхта, ул. Серова, д. 4, и утверждении границ его территории

В соответствии с Федеральным законом от 25.06.2002 № 73-ФЗ «Об объектах культурного наследия (памятниках истории и культуры) народов Российской Федерации», Законом Республики Бурятия от 01.12.2003 № 542-III «Об объектах культурного наследия (памятниках истории и культуры) Республики Бурятия», на основании заключения государственной историко-культурной экспертизы **п р и к а з ы в а ю**:

1. Включить выявленный объект культурного наследия в единый государственный реестр объектов культурного наследия (памятников истории и культуры) народов Российской Федерации в качестве объекта культурного наследия регионального значения «Жилой дом купца В.В. Дмитриева», расположенного по адресу: Республика Бурятия, г. Кяхта, ул. Серова, д. 4.

2. Утвердить границы территории объекта культурного наследия «Жилой дом купца В.В. Дмитриева» согласно приложению к настоящему приказу.

3. Определить, что деятельность в границах территории объекта культурного наследия «Жилой дом купца В.В. Дмитриева» осуществляется в соответствии с требованиями, предусмотренными статьями 5.1, 47.3

Федерального закона от 25.06.2002 № 73-ФЗ «Об объектах культурного наследия (памятниках истории и культуры) народов Российской Федерации».

4. Настоящий приказ вступает в силу со дня его официального опубликования.

**Заместитель Председателя Правительства
Республики Бурятия – Руководитель
Администрации Главы Республики Бурятия
и Правительства Республики Бурятия**



Б.Д. Цыренов

**Границы территории объекта культурного наследия регионального значения
«Жилой дом купца В.В. Дмитриева», расположенного по адресу: Республика
Бурятия, г. Кяхта, ул. Серова, д. 4**

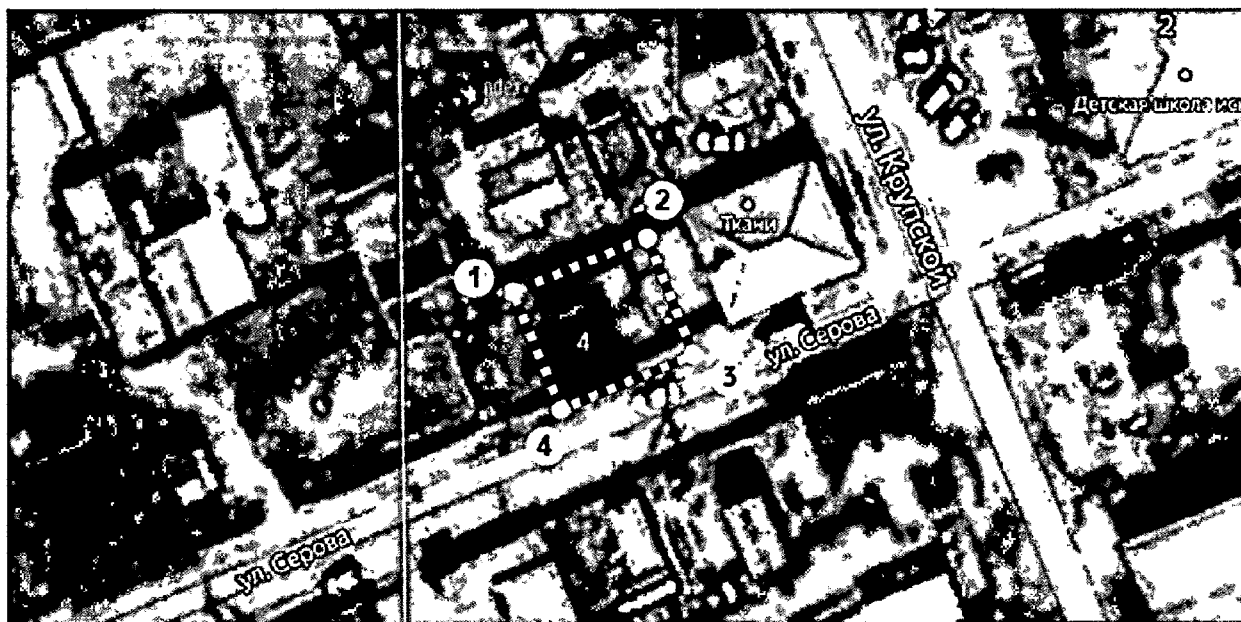
Описание границ	
Северная граница	проходит в 1 метре от наиболее выступающей на север плоскости северного фасада здания
Восточная граница	проходит в 3 метрах от наиболее выступающей на восток плоскости восточного фасада здания
Южная граница	проходит в 1 метре от наиболее выступающей на юг плоскости южного фасада здания
Западная граница	проходит в 1 метре от наиболее выступающей на запад плоскости западного фасада здания

1. Система координат МСК-03

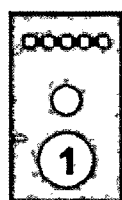
2. Сведения о характерных точках границ объекта

Обозначение характерных точек границы	Координаты, м		Метод определения координат и средняя квадратическая погрешность положения характерной точки (M _t), м	Описание закреплени я точки
	2	3		
1	369060.57	3279376.12	Картометрический, 0,3	---
2	369066.87	3279391.05	Картометрический, 0,3	---
3	369055.06	3279396.03	Картометрический, 0,3	---
4	369048.75	3279381.11	Картометрический, 0,3	---
1	369060.57	3279376.12	Картометрический, 0,3	---

Схема границ территории объекта культурного наследия



Условные обозначения:



- Граница территории объекта
- Характерная точка границы территории объекта
- Обозначение характерной точки границы территории объекта