


Администрация
Главы Республики Бурятия и
Правительства Республики Бурятия



Буряад Уласай Толгойлогшын
ба Буряад Уласай
Засагай газарай Захиргаан

ПРИКАЗ



от 02.08 2019 г. № 032019-362
г. Улан-Удэ

Об утверждении графического описания местоположения границ защитных зон объектов культурного наследия регионального значения, расположенных в Селенгинском районе Республики Бурятия

В соответствии со статьями 20.2, 34.1, 63 Федерального закона от 25.06.2002 № 73-ФЗ «Об объектах культурного наследия (памятниках истории и культуры) народов Российской Федерации», в целях обеспечения сохранности объектов культурного наследия **п р и к а з ы в а ю:**

1. Утвердить графическое описание местоположения границ защитных зон объектов культурного наследия регионального значения, расположенных в Селенгинском районе Республики Бурятия, согласно приложению к настоящему приказу.

2. В границах защитных зон объектов культурного наследия регионального значения, расположенных в Селенгинском районе Республики Бурятия, запрещаются строительство объектов капитального строительства и их реконструкция, связанная с изменением их параметров (высоты, количества этажей, площади), за исключением строительства и реконструкции линейных объектов.

3. Возмещение убытков, причиненных в связи с установлением защитных зон объектов культурного наследия регионального значения, расположенных в Селенгинском районе Республики Бурятия, осуществляется Администрацией Главы Республики Бурятия и Правительства Республики Бурятия в порядке и сроки, предусмотренные статьей 57.1 Земельного кодекса Российской Федерации.

4. Настоящий приказ вступает в силу со дня его официального опубликования.

**Заместитель Председателя Правительства
Республики Бурятия - Руководитель
Администрации Главы Республики Бурятия
и Правительства Республики Бурятия**



Б.Д. Цыренов

**ГРАФИЧЕСКОЕ ОПИСАНИЕ МЕСТОПОЛОЖЕНИЯ ГРАНИЦ
ЗАЩИТНЫХ ЗОН ОБЪЕКТОВ КУЛЬТУРНОГО НАСЛЕДИЯ
РЕГИОНАЛЬНОГО ЗНАЧЕНИЯ, РАСПОЛОЖЕННЫХ В
СЕЛЕНГИНСКОМ РАЙОНЕ РЕСПУБЛИКИ БУРЯТИЯ**

ОПИСАНИЕ МЕСТОПОЛОЖЕНИЯ ГРАНИЦ

1. «Братская могила 73-х бойцов Красной Армии, часть из которых пала в бою, а другие были растерзаны унгерновцами в августе 1921 г.», расположенный по адресу: Республика Бурятия, Селенгинский район, с. Гусиное Озеро, уч. № 1

(наименование объекта, местоположение границ которого описано (далее – объект))

Раздел 1

Сведения об объекте		
№ п/п	Характеристики объекта	Описание характеристик
1	2	3
1	Местоположение объекта	Республика Бурятия, Селенгинский район, с. Гусиное Озеро, уч. № 1
2	Площадь объекта ± величина погрешности определения площади ($P \pm \Delta P$)	–
3	Иные характеристики объекта	Границы защитной зоны проходят на расстоянии 100 м от границы территории памятника –


Раздел 2

Сведения о местоположении границ объекта					
1. Система координат МСК-03, ЗОНА 3					
2. Сведения о характерных точках границ объекта					
Обозначение характерных точек границ	Координаты, м		Метод определения координат характерной точки	Средняя квадратическая погрешность положения характерной точки (Mт), м	Описание обозначения точки на местности (при наличии)
	X	Y			
1	2	3	4	5	6
1	452843.47	3267666.36	Картометрический	0,3	-
2	452858.73	3267654.05	Картометрический	0,3	-
3	452876.09	3267644.96	Картометрический	0,3	-
4	452894.90	3267639.42	Картометрический	0,3	-
5	452914.42	3267637.66	Картометрический	0,3	-
6	452943.92	3267637.90	Картометрический	0,3	-
7	452963.41	3267639.99	Картометрический	0,3	-
8	452982.12	3267645.83	Картометрический	0,3	-
9	452999.33	3267655.21	Картометрический	0,3	-
10	453014.38	3267667.78	Картометрический	0,3	-
11	453026.70	3267683.03	Картометрический	0,3	-
12	453035.79	3267700.40	Картометрический	0,3	-
13	453041.33	3267719.20	Картометрический	0,3	-
14	453043.09	3267738.73	Картометрический	0,3	-

Раздел 4





План границ объекта

«Братская могила 73-х бойцов Красной Армии, часть из которых пала в бою, а другие были растерзаны унгерновцами в августе 1921 г.», расположенный по адресу:
Республика Бурятия, Селенгинский район, с. Гусиное Озеро, уч. № 1



Масштаб 1 : 1000

Используемые условные знаки и обозначения:

-  — Граница защитной зоны объекта
-  — Характерная точка границы защитной зоны объекта
-  — Обозначение характерной точки границы защитной зоны объекта
-  — Граница территории объекта культурного наследия

2. «Могила Якобия Варфоломея Валентиновича (1693-1769) – генерал-майор, коменданта Селенгинской пограничной канцелярии», расположенный по адресу: Республика Бурятия, Селенгинский район, с. Староселенгинск

(наименование объекта, местоположение границ которого описано (далее – объект))

Раздел 1

Сведения об объекте		
№ п/п	Характеристики объекта	Описание характеристик
1	2	3
1	Местоположение объекта	Республика Бурятия, Селенгинский район, с. Староселенгинск
2	Площадь объекта ± величина погрешности определения площади ($P \pm \Delta P$)	–
3	Иные характеристики объекта	Границы защитной зоны проходят на расстоянии 200 м от границы территории памятника

Раздел 2

Сведения о местоположении границ объекта					
1. Система координат МСК-03, ЗОНА 3					
2. Сведения о характерных точках границ объекта					
Обозначение характерных точек границ	Координаты, м		Метод определения координат характерной точки	Средняя квадратическая погрешность положения характерной точки (M _t), м	Описание обозначения точки на местности (при наличии)
	X	Y			
1	2	3	4	5	6
1	451859.02	3295052.42	Картометрический	0,3	-
2	451888.44	3295026.51	Картометрический	0,3	-
3	451922.35	3295006.83	Картометрический	0,3	-
4	451959.45	3294994.15	Картометрический	0,3	-
5	451998.31	3294988.95	Картометрический	0,3	-
6	452006.91	3294988.65	Картометрический	0,3	-
7	452046.04	3294991.13	Картометрический	0,3	-
8	452083.93	3295001.20	Картометрический	0,3	-
9	452119.13	3295018.47	Картометрический	0,3	-
10	452150.28	3295042.27	Картометрический	0,3	-
11	452176.20	3295071.69	Картометрический	0,3	-
12	452195.87	3295105.60	Картометрический	0,3	-
13	452208.55	3295142.70	Картометрический	0,3	-
14	452213.75	3295181.56	Картометрический	0,3	-
15	452214.05	3295190.16	Картометрический	0,3	-
16	452211.57	3295229.29	Картометрический	0,3	-
17	452201.50	3295267.18	Картометрический	0,3	-
18	452184.24	3295302.38	Картометрический	0,3	-
19	452160.44	3295333.53	Картометрический	0,3	-
20	452131.01	3295359.45	Картометрический	0,3	-
21	452097.10	3295379.12	Картометрический	0,3	-
22	452060.00	3295391.80	Картометрический	0,3	-
23	452021.14	3295397.00	Картометрический	0,3	-
24	452012.55	3295397.30	Картометрический	0,3	-
25	451973.42	3295394.82	Картометрический	0,3	-
26	451935.53	3295384.75	Картометрический	0,3	-
27	451900.33	3295367.49	Картометрический	0,3	-
28	451869.17	3295343.69	Картометрический	0,3	-
29	451843.26	3295314.26	Картометрический	0,3	-
30	451823.58	3295280.35	Картометрический	0,3	-
31	451810.90	3295243.25	Картометрический	0,3	-
32	451805.70	3295204.39	Картометрический	0,3	-
33	451805.40	3295195.80	Картометрический	0,3	-

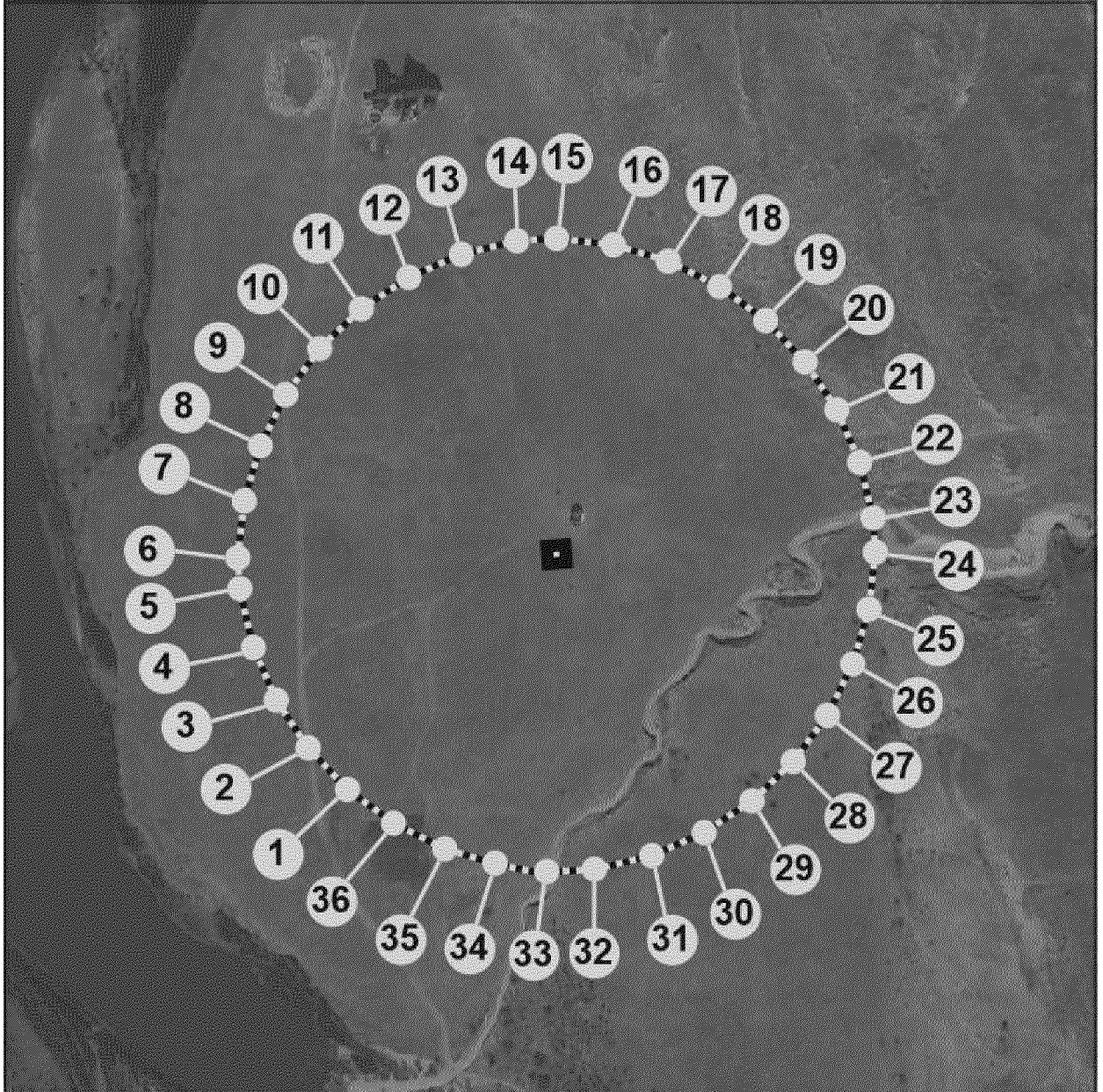
34	451807.88	3295156.67	Картометрический	0,3	-
35	451817.95	3295118.78	Картометрический	0,3	-
36	451835.22	3295083.58	Картометрический	0,3	-
1	451859.02	3295052.42	Картометрический	0,3	-
3. Сведения о характерных точках части (частей) границы объекта					
Обозначение характерных точек границ	Координаты, м		Метод определения координат характерной точки	Средняя квадратическая погрешность положения характерной точки (Mt), м	Описание обозначения точки на местности (при наличии)
	X	Y			
1	2	3	4	5	6
Часть 1					
-	-	-	-	-	-

Раздел 3

Сведения о местоположении измененных (уточненных) границ объекта							
1. Система координат							
2. Сведения о характерных точках границ объекта							
Обозначение характерных точек границ	Существующие координаты, м		Измененные (уточненные) координаты, м		Метод определения координат характерной точки	Средняя квадратическая погрешность положения характерной точки (Mt), м	Описание обозначения точки на местности (при наличии)
	X	Y	X	Y			
1	2	3	4	5	6	7	8
-	-	-	-	-	-	-	-
3. Сведения о характерных точках части (частей) границы объекта							
Часть 1							
-	-	-	-	-	-	-	-





Раздел 4

План границ объекта
«Могила Якобия Варфоломея Валентиновича (1693-1769) – генерал-майор, коменданта Селенгинской пограничной канцелярии», расположенный по адресу: Республика Бурятия, Селенгинский район, с. Староселенгинск



Масштаб 1 : 1000

Используемые условные знаки и обозначения:

	– Граница защитной зоны объекта
	– Характерная точка границы защитной зоны объекта
	– Обозначение характерной точки границы защитной зоны объекта
	– Граница территории объекта культурного наследия

3. «Церковь Спасская, 1784-1789 г.г.», расположенный по адресу: Республика Бурятия, Селенгинский район, с. Староселенгинск

(наименование объекта, местоположение границ которого описано (далее – объект))

Раздел 1

Сведения об объекте		
№ п/п	Характеристики объекта	Описание характеристик
1	2	3
1	Местоположение объекта	Республика Бурятия, Селенгинский район, с. Староселенгинск
2	Площадь объекта ± величина погрешности определения площади ($P \pm \Delta P$)	–
3	Иные характеристики объекта	Границы защитной зоны проходят на расстоянии 200 м от границы территории памятника

Раздел 2

Сведения о местоположении границ объекта					
1. Система координат МСК-03, ЗОНА 3					
2. Сведения о характерных точках границ объекта					
Обозначение характерных точек границ	Координаты, м		Метод определения координат характерной точки	Средняя квадратическая погрешность положения характерной точки (Mt), м	Описание обозначения точки на местности (при наличии)
	X	Y			
1	2	3	4	5	6
1	452136.96	3294934.62	Картометрический	0,3	-
2	452165.71	3294907.97	Картометрический	0,3	-
3	452199.11	3294887.44	Картометрический	0,3	-
4	452235.88	3294873.82	Картометрический	0,3	-
5	452274.60	3294867.64	Картометрический	0,3	-
6	452306.74	3294865.70	Картометрический	0,3	-
7	452345.92	3294867.19	Картометрический	0,3	-
8	452384.05	3294876.29	Картометрический	0,3	-
9	452419.68	3294892.66	Картометрический	0,3	-
10	452451.43	3294915.66	Картометрический	0,3	-
11	452478.08	3294944.42	Картометрический	0,3	-
12	452498.61	3294977.82	Картометрический	0,3	-
13	452512.23	3295014.58	Картометрический	0,3	-
14	452518.41	3295053.30	Картометрический	0,3	-
15	452521.78	3295109.20	Картометрический	0,3	-
16	452520.30	3295148.38	Картометрический	0,3	-
17	452511.19	3295186.52	Картометрический	0,3	-
18	452494.83	3295222.14	Картометрический	0,3	-
19	452471.82	3295253.89	Картометрический	0,3	-
20	452443.07	3295280.55	Картометрический	0,3	-
21	452409.67	3295301.08	Картометрический	0,3	-
22	452372.90	3295314.69	Картометрический	0,3	-
23	452334.18	3295320.88	Картометрический	0,3	-
24	452302.04	3295322.82	Картометрический	0,3	-
25	452262.87	3295321.33	Картометрический	0,3	-
26	452224.73	3295312.23	Картометрический	0,3	-
27	452189.10	3295295.86	Картометрический	0,3	-
28	452157.35	3295272.86	Картометрический	0,3	-
29	452130.70	3295244.10	Картометрический	0,3	-
30	452110.17	3295210.70	Картометрический	0,3	-
31	452096.55	3295173.93	Картометрический	0,3	-
32	452090.37	3295135.22	Картометрический	0,3	-
33	452087.00	3295079.31	Картометрический	0,3	-
34	452088.48	3295040.14	Картометрический	0,3	-


35	452097.59	3295002.00	Картометрический	0,3	-
36	452113.95	3294966.37	Картометрический	0,3	-
1	452136.96	3294934.62	Картометрический	0,3	-
3. Сведения о характерных точках части (частей) границы объекта					
Обозначение характерных точек границ	Координаты, м		Метод определения координат характерной точки	Средняя квадратическая погрешность положения характерной точки (Mt), м	Описание обозначения точки на местности (при наличии)
	X	Y			
1	2	3	4	5	6
Часть 1					
-	-	-	-	-	-

Раздел 3

Сведения о местоположении измененных (уточненных) границ объекта							
1. Система координат							
2. Сведения о характерных точках границ объекта							
Обозначение характерных точек границ	Существующие координаты, м		Измененные (уточненные) координаты, м		Метод определения координат характерной точки	Средняя квадратическая погрешность положения характерной точки (Mt), м	Описание обозначения точки на местности (при наличии)
	X	Y	X	Y			
1	2	3	4	5	6	7	8
-	-	-	-	-	-	-	-
3. Сведения о характерных точках части (частей) границы объекта							
Часть 1							
-	-	-	-	-	-	-	-





Раздел 4

План границ объекта
 «Церковь Спасская, 1784-1789 г.г.», расположенный по адресу: Республика Бурятия,
 Селенгинский район, с. Староселенгинск



Масштаб 1 : 1000

Используемые условные знаки и обозначения:

- | | |
|---|---|
|  | – Граница защитной зоны объекта |
|  | – Характерная точка границы защитной зоны объекта |
|  | – Обозначение характерной точки границы защитной зоны объекта |
|  | – Граница территории объекта культурного наследия |

4. «Часовня, середина XIX в.», расположенный по адресу: Республика Бурятия, Селенгинский район, с. Староселенгинск

(наименование объекта, местоположение границ которого описано (далее – объект))

Раздел 1

Сведения об объекте		
№ п/п	Характеристики объекта	Описание характеристик
1	2	3
1	Местоположение объекта	Республика Бурятия, Селенгинский район, с. Староселенгинск
2	Площадь объекта ± величина погрешности определения площади ($P \pm \Delta P$)	–
3	Иные характеристики объекта	Границы защитной зоны проходят на расстоянии 200 м от границы территории памятника

Раздел 2

Сведения о местоположении границ объекта					
1. Система координат МСК-03, ЗОНА 3					
2. Сведения о характерных точках границ объекта					
Обозначение характерных точек границ	Координаты, м		Метод определения координат характерной точки	Средняя квадратическая погрешность положения характерной точки (Mt), м	Описание обозначения точки на местности (при наличии)
	X	Y			
1	2	3	4	5	6
1	451888.36	3295058.83	Картометрический	0,3	-
2	451919.26	3295034.31	Картометрический	0,3	-
3	451954.39	3295016.33	Картометрический	0,3	-
4	451992.35	3295005.60	Картометрический	0,3	-
5	452031.69	3295002.53	Картометрический	0,3	-
6	452044.70	3295002.81	Картометрический	0,3	-
7	452083.45	3295007.43	Картометрический	0,3	-
8	452120.57	3295019.48	Картометрический	0,3	-
9	452154.64	3295038.52	Картометрический	0,3	-
10	452184.37	3295063.82	Картометрический	0,3	-
11	452208.61	3295094.40	Картометрический	0,3	-
12	452226.46	3295129.11	Картометрический	0,3	-
13	452237.22	3295166.63	Картометрический	0,3	-
14	452240.49	3295205.52	Картометрический	0,3	-
15	452240.36	3295217.43	Картометрический	0,3	-
16	452236.11	3295256.70	Картометрический	0,3	-
17	452224.22	3295294.38	Картометрический	0,3	-
18	452205.15	3295328.98	Картометрический	0,3	-
19	452179.66	3295359.16	Картометрический	0,3	-
20	452148.73	3295383.74	Картометрический	0,3	-
21	452113.58	3295401.76	Картометрический	0,3	-
22	452075.57	3295412.52	Картометрический	0,3	-
23	452036.18	3295415.60	Картометрический	0,3	-
24	452023.17	3295415.33	Картометрический	0,3	-
25	451984.49	3295410.72	Картометрический	0,3	-
26	451947.43	3295398.70	Картометрический	0,3	-
27	451913.40	3295379.73	Картометрический	0,3	-
28	451883.70	3295354.52	Картометрический	0,3	-
29	451859.45	3295324.02	Картометрический	0,3	-
30	451841.57	3295289.41	Картометрический	0,3	-
31	451830.74	3295251.99	Картометрический	0,3	-
32	451827.37	3295213.17	Картометрический	0,3	-
33	451827.51	3295200.29	Картометрический	0,3	-
34	451831.84	3295161.07	Картометрический	0,3	-


35	451843.77	3295123.47	Картометрический	0,3	-
36	451862.86	3295088.94	Картометрический	0,3	-
1	451888.36	3295058.83	Картометрический	0,3	-
3. Сведения о характерных точках части (частей) границы объекта					
Обозначение характерных точек границ	Координаты, м		Метод определения координат характерной точки	Средняя квадратическая погрешность положения характерной точки (Mt), м	Описание обозначения точки на местности (при наличии)
	X	Y			
1	2	3	4	5	6
Часть 1					
-	-	-	-	-	-

Раздел 3

Сведения о местоположении измененных (уточненных) границ объекта							
1. Система координат							
2. Сведения о характерных точках границ объекта							
Обозначение характерных точек границ	Существующие координаты, м		Измененные (уточненные) координаты, м		Метод определения координат характерной точки	Средняя квадратическая погрешность положения характерной точки (Mt), м	Описание обозначения точки на местности (при наличии)
	X	Y	X	Y			
1	2	3	4	5	6	7	8
-	-	-	-	-	-	-	-
3. Сведения о характерных точках части (частей) границы объекта							
Часть 1							
-	-	-	-	-	-	-	-





Раздел 4

План границ объекта
 «Часовня, середина XIX в.» расположенный по адресу: Республика Бурятия,
 Селенгинский район, с. Староселенгинск



Масштаб 1 : 1000

Используемые условные знаки и обозначения:

-  – Граница защитной зоны объекта
-  – Характерная точка границы защитной зоны объекта
-  – Обозначение характерной точки границы защитной зоны объекта
-  – Граница территории объекта культурного наследия