

П Р И К А З

ЗАХИРАЛТА

от 31.10 2019 г.

№ 414/2

г. Улан-Удэ

**Об утверждении границ территорий
объектов культурного наследия регионального значения,
расположенных в Мухоршибирском районе Республики Бурятия**

В соответствии с Федеральным законом от 25.06.2002 № 73-ФЗ «Об объектах культурного наследия (памятниках истории и культуры) народов Российской Федерации», Законом Республики Бурятия от 01.12.2003 № 542-III «Об объектах культурного наследия (памятниках истории и культуры) Республики Бурятия», в целях обеспечения сохранности объектов культурного наследия **п р и к а з ы в а ю:**

1. Утвердить границы территорий объектов культурного наследия регионального значения, расположенных в Мухоршибирском районе Республики Бурятия, согласно приложению к настоящему приказу.

2. Определить, что деятельность в границах территории объектов культурного наследия, указанных в приложении к настоящему приказу, осуществляется в соответствии с требованиями, предусмотренными статьями 5.1, 47.3 Федерального закона от 25.06.2002 № 73-ФЗ «Об объектах культурного наследия (памятниках истории и культуры) народов Российской Федерации».

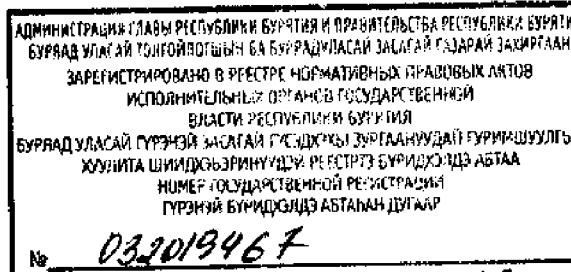
3. Настоящий приказ вступает в силу со дня его официального опубликования.

**И. о. Руководителя Администрации Главы
Республики Бурятия и Правительства
Республики Бурятия**



[Handwritten signature]
С. Р. Тэлин

Проект представлен Комитетом государственной
охраны объектов культурного наследия
тел. 21-18-37 Исп. Г.А. Миронова



ГРАНИЦЫ ТЕРРИТОРИЙ ОБЪЕКТОВ КУЛЬТУРНОГО НАСЛЕДИЯ РЕГИОНАЛЬНОГО ЗНАЧЕНИЯ, РАСПОЛОЖЕННЫХ В МУХОРШИБИРСКОМ РАЙОНЕ РЕСПУБЛИКИ БУРЯТИЯ

ОПИСАНИЕ МЕСТОПОЛОЖЕНИЯ ГРАНИЦ

1. «Братская могила 5-ти партизан, павших в борьбе за власть Советов в январе 1920 г.», расположенный по адресу: Республика Бурятия, Мухоршибирский район, с. Подлопатки, ул. Ленина

(наименование объекта, местоположение границ которого описано (далее – объект))

Раздел 1

Сведения об объекте

№ п/п	Характеристики объекта	Описание характеристик
1	2	3
1	Местоположение объекта	Республика Бурятия, Мухоршибирский район, с. Подлопатки, ул. Ленина
2	Площадь объекта ± величина погрешности определения площади ($P \pm \Delta P$)	-
3	Иные характеристики объекта	Граница территории объекта культурного наследия проходит вдоль бетонного основания по периметру памятника

Раздел 2

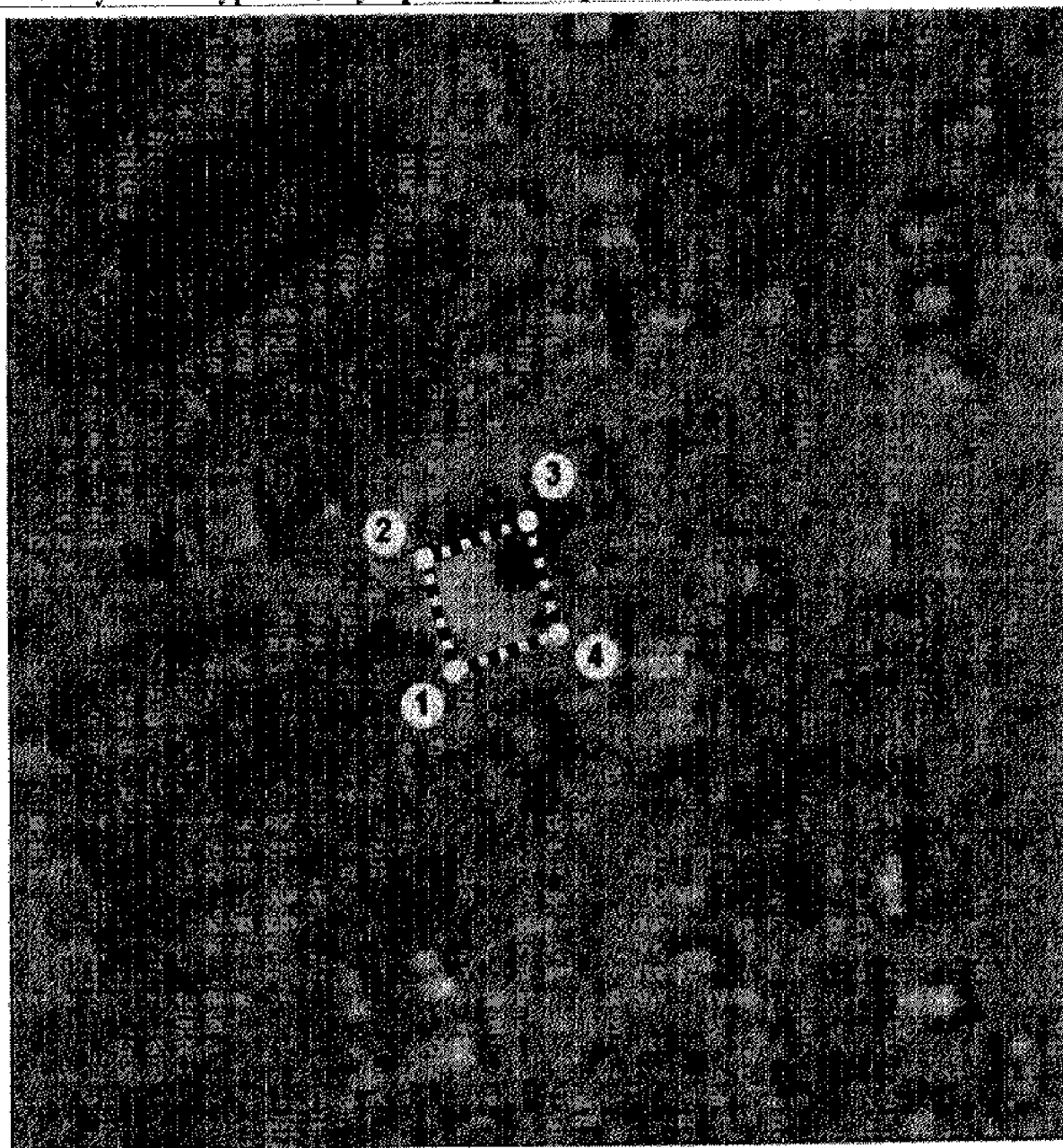
Сведения о местоположении границ объекта

1. Система координат МСК-03, ЗОНА 4					
2. Сведения о характерных точках границ объекта					
Обозначение характерных точек границ	Координаты, м		Метод определения координат характерной точки	Средняя квадратическая погрешность положения характерной точки (Мп), м	Описание обозначения точки местности (при наличии)
	X	Y			
1	2	3	4	5	6
1	434188.71	4113695.09	Метод спутниковых геодезических измерений (определений)	0,1	-
2	434192.54	4113693.93	Метод спутниковых геодезических измерений (определений)	0,1	-
3	434193.69	4113697.76	Метод спутниковых геодезических измерений (определений)	0,1	-
4	434189.87	4113698.92	Метод спутниковых геодезических измерений (определений)	0,1	-
1	434188.71	4113695.09	Метод спутниковых геодезических измерений (определений)	0,1	-
3. Сведения о характерных точках части (частей) границы объекта					
Обозначение характерных точек границ	Координаты, м		Метод определения координат характерной точки	Средняя квадратическая погрешность положения характерной точки (Мп), м	Описание обозначения точки местности (при наличии)
	X	Y			
1	2	3	4	5	6
Часть 1	-	-	-	-	-

1. Система координат							
2. Сведения о характерных точках границ объекта							
Обозначение характерных точек границ	Существующие координаты, м		Измененные (уточненные) координаты, м		Метод определения координат характерной точки	Средняя квадратическая погрешность положения характерной точки (М), м	Описание обозначения точки на местности (при наличии)
	X	Y	X	Y			
-	-	-	-	-	-	-	-
3. Сведения о характерных точках части (частей) границы объекта							
Часть 1							
-	-	-	-	-	-	-	-




Раздел 4

План границ территории объекта культурного наследия «Братская могила 5-ти партизан, павших в борьбе за власть Советов в январе 1920 г.», расположенного по адресу:
Республика Бурятия, Мухоршибирский район, с. Подлопатки, ул. Ленина



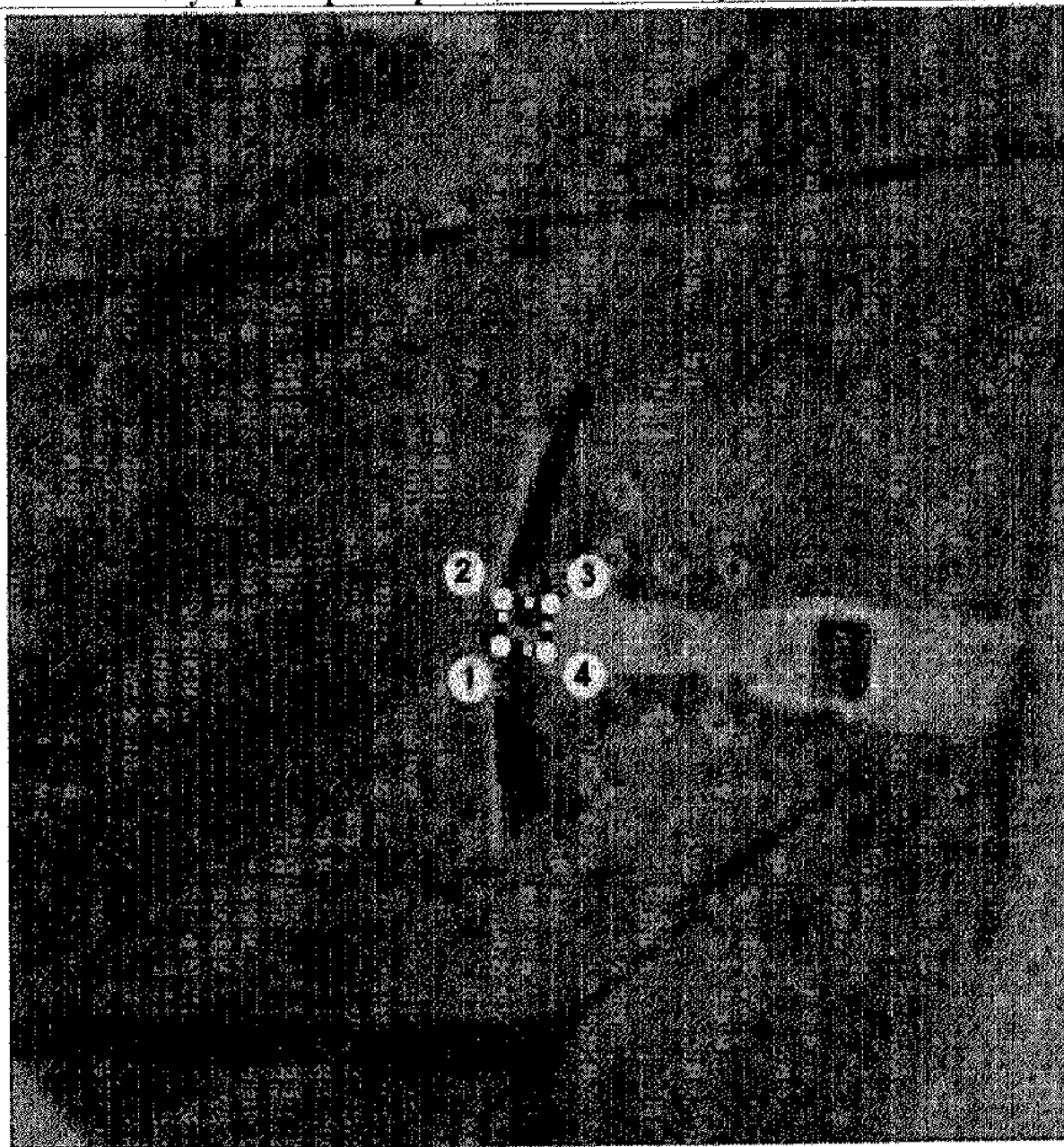
Масштаб 1 : 500

Используемые условные знаки и обозначения:

-  - Граница территории объекта
-  - Характерная точка границы территории объекта
-  - Обозначение характерной точки границы территории объекта

Раздел 4

План границ территории объекта культурного наследия «Памятник Герою Советского Союза О.А. Денисову», расположенного по адресу: Республика Бурятия, Мухоршибирский район, с. Подлопатки, ул. Ленина, 50



Масштаб 1 : 500

Используемые условные знаки и обозначения:



- Граница территории объекта
- Характерная точка границы территории объекта
- Обозначение характерной точки границы территории объекта

3. «Памятник воинам-землякам, погибшим на фронтах Великой Отечественной войны», расположенный по адресу: Республика Бурятия, Мухоршибирский район, с. Подлопатки

(наименование объекта, местоположение границ которого описано (далее – объект)

Раздел 1

Сведения об объекте

№ п/п	Характеристики объекта	Описание характеристик
1	2	3
1	Местоположение объекта	Республика Бурятия, Мухоршибирский район, с. Подлопатки
2	Площадь объекта ± величина погрешности определения площади ($P \pm \Delta P$)	-
3	Иные характеристики объекта	Граница территории объекта культурного наследия проходит вдоль бетонного основания по периметру памятника

Раздел 2

Сведения о местоположении границ объекта

1. Система координат МСК-03, ЗОНА 4

2. Сведения о характерных точках границ объекта

Обозначение характерных точек границ	Координаты, м		Метод определения координат характерной точки	Средняя квадратическая погрешность положения характерной точки (M), м	Описание обозначения точки на местности (при наличии)
	X	Y			
1	2	3	4	5	6
1	433502.59	4113531.04	Метод спутниковых геодезических измерений (определений)	0,1	-
2	433505.05	4113531.46	Метод спутниковых геодезических измерений (определений)	0,1	-
3	433504.66	4113533.90	Метод спутниковых геодезических измерений (определений)	0,1	-
4	433502.17	4113533.50	Метод спутниковых геодезических измерений (определений)	0,1	-
1	433502.59	4113531.04	Метод спутниковых геодезических измерений (определений)	0,1	-

3. Сведения о характерных точках части (частей) границы объекта

Обозначение характерных точек границ	Координаты, м		Метод определения координат характерной точки	Средняя квадратическая погрешность положения характерной точки (M), м	Описание обозначения точки на местности (при наличии)
	X	Y			
1	2	3	4	5	6
Часть 1	-	-	-	-	-

Раздел 3

Сведения о местоположении измененных (уточненных) границ объекта

1. Система координат

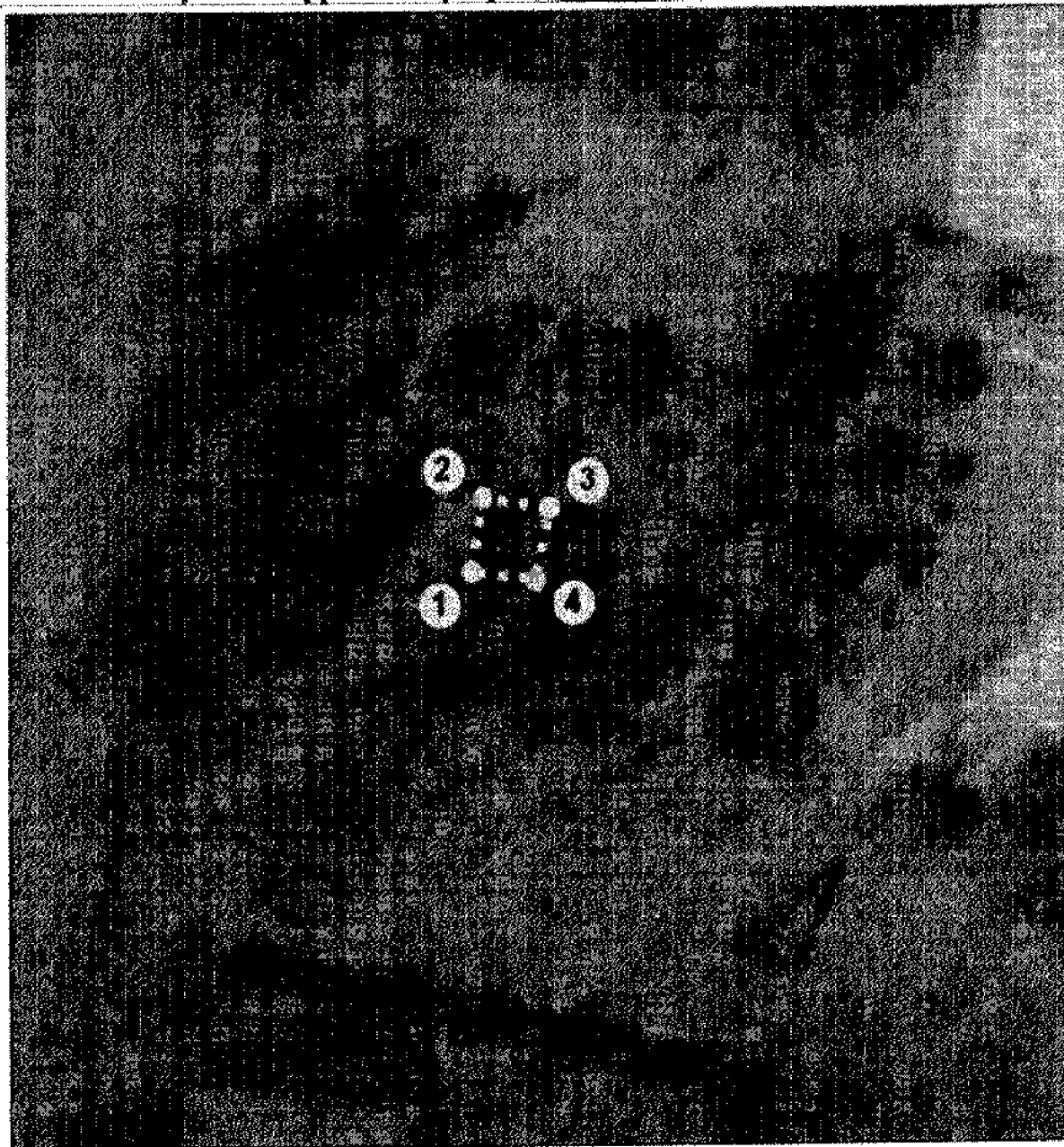
2. Сведения о характерных точках границ объекта

Обозначение характерных точек границ	Существующие координаты, м		Измененные (уточненные) координаты, м		Метод определения координат характерной точки	Средняя квадратическая погрешность положения характерной точки (M), м	Описание обозначения точки на местности (при наличии)
	X	Y	X	Y			
1	2	3	4	5	6	7	8
-	-	-	-	-	-	-	-

3. Сведения о характерных точках части (частей) границы объекта

Раздел 4

План границ территории объекта культурного наследия «Памятник воинам-землякам, погибшим на фронтах Великой Отечественной войны», расположенного по адресу:
Республика Бурятия, Мухоршибирский район, с. Подлопатки



Масштаб 1 : 500

Используемые условные знаки и обозначения:



- Граница территории объекта
- Характерная точка границы территории объекта
- Обозначение характерной точки границы территории объекта

**4. «Памятник воинам-землякам, погибшим на фронтах Великой Отечественной войны»,
расположенный по адресу: Республика Бурятия, Мухоршибирский район, с. Тугнуй**
(наименование объекта, местоположение границ которого описано (далее – объект)

Раздел 1

Сведения об объекте		
№ п/п	Характеристики объекта	Описание характеристик
1	2	3
1	Местоположение объекта	Республика Бурятия, Мухоршибирский район, с. Тугнуй
2	Площадь объекта + величина погрешности определения площади (P + ΔP)	–
3	Иные характеристики объекта	Граница территории объекта культурного наследия проходит вдоль бетонного основания по периметру памятника

Раздел 2


Сведения о местоположении границ объекта					
1. Система координат МСК-03, ЗОНА 4					
2. Сведения о характерных точках границ объекта					
Обозначение характерных точек границ	Координаты, м		Метод определения координат характерной точки	Средняя квадратическая погрешность положения характерной точки (Mf), м	Описание обозначения точки на местности (при наличии)
	X	Y			
1	2	3	4	5	6
1	465348.84	4185551.70	Метод спутниковых геодезических измерений (определений)	0,1	-
2	465355.67	4185549.12	Метод спутниковых геодезических измерений (определений)	0,1	-
3	465358.22	4185555.85	Метод спутниковых геодезических измерений (определений)	0,1	-
4	465351.39	4185558.44	Метод спутниковых геодезических измерений (определений)	0,1	-
1	465348.84	4185551.70	Метод спутниковых геодезических измерений (определений)	0,1	-
3. Сведения о характерных точках части (частей) границы объекта					
Обозначение характерных точек границ	Координаты, м		Метод определения координат характерной точки	Средняя квадратическая погрешность положения характерной точки (Mf), м	Описание обозначения точки на местности (при наличии)
	X	Y			
1	2	3	4	5	6
Часть 1	-	-	-	-	-

Раздел 3

Сведения о местоположении измененных (уточненных) границ объекта							
1. Система координат							
2. Сведения о характерных точках границ объекта							
Обозначение характерных точек границ	Существующие координаты, м		Измененные (уточненные) координаты, м		Метод определения координат характерной точки	Средняя квадратическая погрешность положения характерной точки (Mf), м	Описание обозначения точки на местности (при наличии)
	X	Y	X	Y			
1	2	3	4	5	6	7	8
-	-	-	-	-	-	-	-
3. Сведения о характерных точках части (частей) границы объекта							
Часть 1							

Раздел 4

План границ территории объекта культурного наследия «Памятник воинам-землякам, погибшим на фронтах Великой Отечественной войны», расположенного по адресу:
Республика Бурятия, Мухоршибирский район, с. Тутнуй



Масштаб 1 : 500

Используемые условные знаки и обозначения:



- Граница территории объекта
- Характерная точка границы территории объекта
- Обозначение характерной точки границы территории объекта

5. «Памятник воинам-землякам, погибшим на фронтах Великой Отечественной войны», расположенный по адресу: Республика Бурятия, Мухоршибирский район, у. Усть-Алташа, ул. Солнечная

(наименование объекта, местоположение границ которого описано (далее – объект))

Раздел 1

Сведения об объекте

№ п/п	Характеристики объекта	Описание характеристик
1	2	3
1	Местоположение объекта	Республика Бурятия, Мухоршибирский район, у. Усть-Алташа, ул. Солнечная
2	Площадь объекта ± величина погрешности определения площади ($P \pm \Delta P$)	-
3	Иные характеристики объекта	Граница территории объекта культурного наследия проходит вдоль металлической ограды по периметру памятника

Раздел 2

Сведения о местоположении границ объекта

1. Система координат МСК-03, ЗОНА 4					
2. Сведения о характерных точках границ объекта					
Обозначение характерных точек границ	Координаты, м		Метод определения координат характерной точки	Средняя квадратическая погрешность положения характерной точки (M _t), м	Описание обозначения точки на местности (при наличии)
	X	Y			
1	2	3	4	5	6
1	446462.87	4112103.36	Метод спутниковых геодезических измерений (определений)	0,1	-
2	446471.37	4112103.52	Метод спутниковых геодезических измерений (определений)	0,1	-
3	446471.21	4112112.01	Метод спутниковых геодезических измерений (определений)	0,1	-
4	446462.71	4112111.86	Метод спутниковых геодезических измерений (определений)	0,1	-
1	446462.87	4112103.36	Метод спутниковых геодезических измерений (определений)	0,1	-
3. Сведения о характерных точках части (частей) границы объекта					
Обозначение характерных точек границ	Координаты, м		Метод определения координат характерной точки	Средняя квадратическая погрешность положения характерной точки (M _t), м	Описание обозначения точки на местности (при наличии)
	X	Y			
1	2	3	4	5	6
Часть 1	-	-	-	-	-


Раздел 3

Сведения о местоположении измененных (уточненных) границ объекта

1. Система координат							
2. Сведения о характерных точках границ объекта							
Обозначение характерных точек границ	Существующие координаты, м		Измененные (уточненные) координаты, м		Метод определения координат характерной точки	Средняя квадратическая погрешность положения характерной точки (M _t), м	Описание обозначения точки на местности (при наличии)
	X	Y	X	Y			
1	2	3	4	5	6	7	8
-	-	-	-	-	-	-	-
3. Сведения о характерных точках части (частей) границы объекта							


Раздел 4

План границ территории объекта культурного наследия «Памятник воинам-землякам, погибшим на фронтах Великой Отечественной войны», расположенного по адресу: Республика Бурятия, Мухоршибирский район, у. Усть-Алташа, ул. Солнечная



Масштаб 1 : 500

Используемые условные знаки и обозначения:



- Граница территории объекта
- Характерная точка границы территории объекта
- Обозначение характерной точки границы территории объекта

6. «Памятник Ц.Ц. Цыренову, борцу за победу колхозного строя, погибшему от кулацкого террора», расположенный по адресу: Республика Бурятия, Мухоршибирский район, у. Усть-Алгаша, ул. Доржиева

(наименование объекта, местоположение границ которого описано (далее – объект))

Раздел 1

Сведения об объекте

№ п/п	Характеристики объекта	Описание характеристик
1	2	3
1	Местоположение объекта	Республика Бурятия, Мухоршибирский район, у. Усть-Алгаша, ул. Доржиева
2	Площадь объекта ± величина погрешности определения площади ($P \pm \Delta P$)	-
3	Иные характеристики объекта	Граница территории объекта культурного наследия проходит вдоль металлической ограды по периметру памятника

Раздел 2

Сведения о местоположении границ объекта

1. Система координат **МСК-03, ЗОНА 4**

2. Сведения о характерных точках границ объекта

Обозначение характерных точек границ	Координаты, м		Метод определения координат характерной точки	Средняя квадратическая погрешность положения характерной точки (Mt), м	Описание обозначения точки на местности (при наличии)
	X	Y			
1	2	3	4	5	6
1	447097.80	4112079.94	Метод спутниковых геодезических измерений (определений)	0,1	-
2	447109.78	4112080.63	Метод спутниковых геодезических измерений (определений)	0,1	-
3	447109.10	4112092.61	Метод спутниковых геодезических измерений (определений)	0,1	-
4	447097.12	4112091.92	Метод спутниковых геодезических измерений (определений)	0,1	-
1	447097.80	4112079.94	Метод спутниковых геодезических измерений (определений)	0,1	-

3. Сведения о характерных точках части (частей) границы объекта

Обозначение характерных точек границ	Координаты, м		Метод определения координат характерной точки	Средняя квадратическая погрешность положения характерной точки (Mt), м	Описание обозначения точки на местности (при наличии)
	X	Y			
1	2	3	4	5	6
Часть 1	-	-	-	-	-

Раздел 3

Сведения о местоположении измененных (уточненных) границ объекта

1. Система координат


2. Сведения о характерных точках границ объекта

Обозначение характерных точек границ	Существующие координаты, м		Измененные (уточненные) координаты, м		Метод определения координат характерной точки	Средняя квадратическая погрешность положения характерной точки (Mt), м	Описание обозначения точки на местности (при наличии)
	X	Y	X	Y			
1	2	3	4	5	6	7	8
-	-	-	-	-	-	-	-

3. Сведения о характерных точках части (частей) границы объекта

Раздел 4

План границ территории объекта культурного наследия «Памятник Ц.Ц. Цыренову, борцу за победу колхозного строя, погибшему от кулацкого террора», расположенного по адресу: Республика Бурятия, Мухоршибирский район, у. Усть-Алтая, ул. Доржиева



Масштаб 1 : 500

Используемые условные знаки и обозначения:



- Граница территории объекта
- Характерная точка границы территории объекта
- Обозначение характерной точки границы территории объекта

7. «Братская могила 20-ти партизан, павших в бою с японскими интервентами и семеновскими карателями в январе 1920 г.», расположенный по адресу: Республика Бурятия, Мухоршибирский район, с. Харашибирь

(наименование объекта, местоположение границ которого описано (далее – объект))

Раздел 1

Сведения об объекте

№ п/п	Характеристики объекта	Описание характеристик
1	2	3
1	Местоположение объекта	Республика Бурятия, Мухоршибирский район, с. Харашибирь
2	Площадь объекта ± величина погрешности определения площади ($P \pm \Delta P$)	–
3	Иные характеристики объекта	Граница территории объекта культурного наследия проходит вдоль деревянного ограждения по периметру памятника

Раздел 2

Сведения о местоположении границ объекта

1. Система координат МСК-03, ЗОНА 4

2. Сведения о характерных точках границ объекта

Обозначение характерных точек границ	Координаты, м		Метод определения координат характерной точки	Средняя квадратическая погрешность положения характерной точки (Mt), м	Описание обозначения точки на местности (при наличии)
	X	Y			
1	2	3	4	5	6
1	452293.79	4177140.68	Метод спутниковых геодезических измерений (определений)	0,1	-
2	452301.77	4177140.16	Метод спутниковых геодезических измерений (определений)	0,1	-
3	452302.30	4177148.35	Метод спутниковых геодезических измерений (определений)	0,1	-
4	452294.32	4177148.87	Метод спутниковых геодезических измерений (определений)	0,1	-
1	452293.79	4177140.68	Метод спутниковых геодезических измерений (определений)	0,1	-

3. Сведения о характерных точках части (частей) границы объекта

Обозначение характерных точек границ	Координаты, м		Метод определения координат характерной точки	Средняя квадратическая погрешность положения характерной точки (Mt), м	Описание обозначения точки на местности (при наличии)
	X	Y			
1	2	3	4	5	6
Часть 1	-	-	-	-	-

Раздел 3

Сведения о местоположении измененных (уточненных) границ объекта

1. Система координат

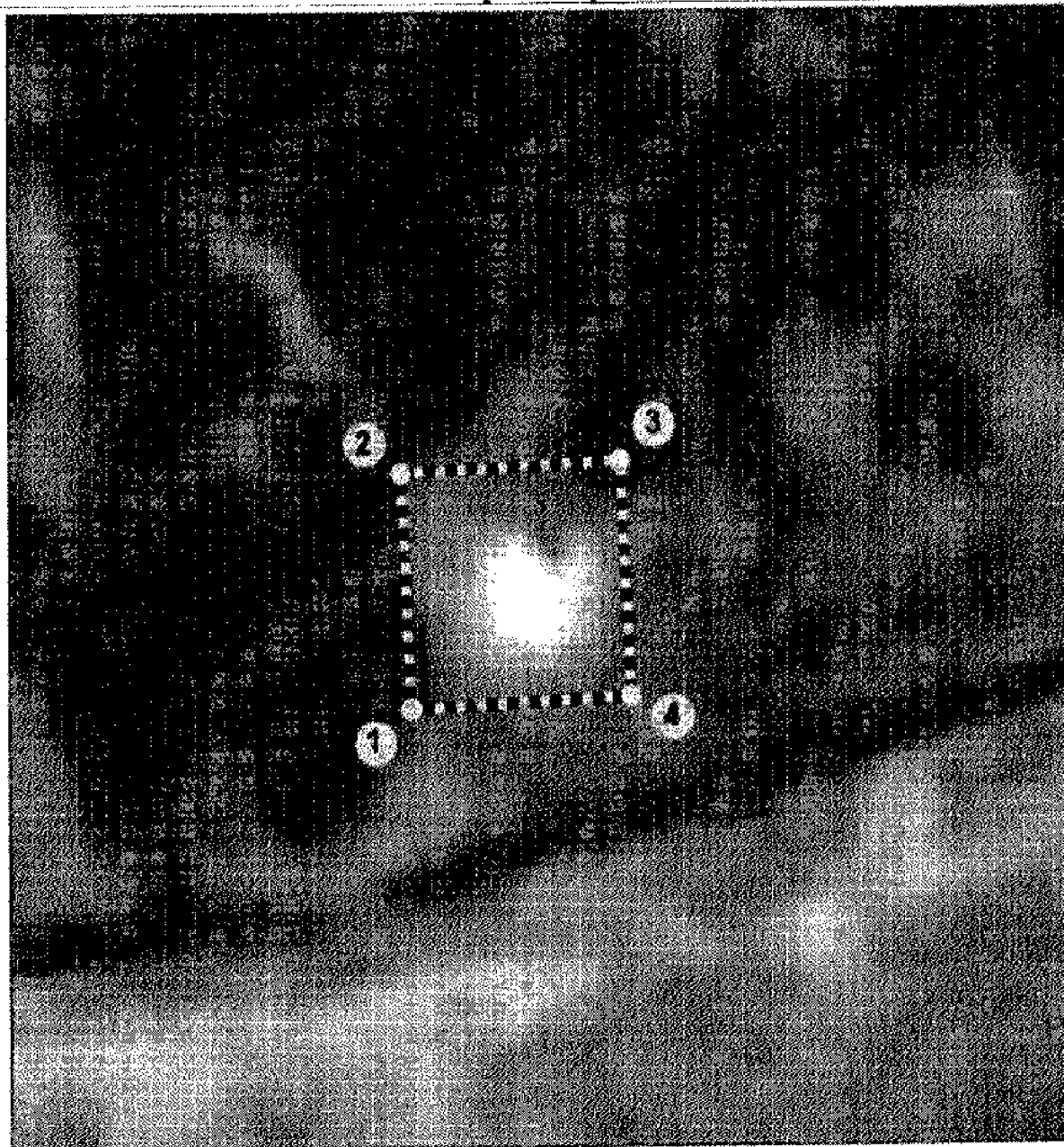
2. Сведения о характерных точках границ объекта

Обозначение характерных точек границ	Существующие координаты, м		Измененные (уточненные) координаты, м		Метод определения координат характерной точки	Средняя квадратическая погрешность положения характерной точки (Mt), м	Описание обозначения точки на местности (при наличии)
	X	Y	X	Y			
1	2	3	4	5	6	7	8
-	-	-	-	-	-	-	-

3. Сведения о характерных точках части (частей) границы объекта




Раздел 4

План границ территории объекта культурного наследия «Братская могила 20-ти партизан, павших в бою с японскими интервентами и семеновскими карателями в январе 1920 г.», расположенного по адресу: Республика Бурятия, Мухоршибирский район, с. Харашибирь



Масштаб 1 : 250

Используемые условные знаки и обозначения:

-  - Граница территории объекта
-  - Характерная точка границы территории объекта
-  - Обозначение характерной точки границы территории объекта

8. «Памятник воинам-землякам, погибшим на фронтах Великой Отечественной войны», расположенный по адресу: Республика Бурятия, Мухоршибирский район, с. Харашибирь

(наименование объекта, местоположение границ которого описано (далее – объект))

Раздел 1

Сведения об объекте

№ п/п	Характеристики объекта	Описание характеристик
1	2	3
1	Местоположение объекта	Республика Бурятия, Мухоршибирский район, с. Харашибирь.
2	Площадь объекта ± величина погрешности определения площади ($P \pm \Delta P$)	-
3	Иные характеристики объекта	Граница территории объекта культурного наследия проходит вдоль бетонного основания по периметру памятника

Раздел 2

Сведения о местоположении границ объекта

1. Система координат **МСК-03. ЗОНА 4**

2. Сведения о характерных точках границ объекта

Обозначение характерных точек границ	Координаты, м		Метод определения координат характерной точки	Средняя квадратическая погрешность положения характерной точки (Mt), м	Описание обозначения точки местности (при наличии)
	X	Y			
1	2	3	4	5	6
1	452293.07	4177103.33	Метод спутниковых геодезических измерений (определений)	0,1	-
2	452296.06	4177103.12	Метод спутниковых геодезических измерений (определений)	0,1	-
3	452296.30	4177106.61	Метод спутниковых геодезических измерений (определений)	0,1	-
4	452293.31	4177106.82	Метод спутниковых геодезических измерений (определений)	0,1	-
1	452293.07	4177103.33	Метод спутниковых геодезических измерений (определений)	0,1	-

3. Сведения о характерных точках части (частей) границы объекта

Обозначение характерных точек границ	Координаты, м		Метод определения координат характерной точки	Средняя квадратическая погрешность положения характерной точки (Mt), м	Описание обозначения точки местности (при наличии)
	X	Y			
1	2	3	4	5	6
Часть 1	-	-	-	-	-

Раздел 3

Сведения о местоположении измененных (уточненных) границ объекта

1. Система координат


2. Сведения о характерных точках границ объекта

Обозначение характерных точек границ	Существующие координаты, м		Измененные (уточненные) координаты, м		Метод определения координат характерной точки	Средняя квадратическая погрешность положения характерной точки (Mt), м	Описание обозначения точки на местности (при наличии)
	X	Y	X	Y			
1	2	3	4	5	6	7	8
-	-	-	-	-	-	-	-

3. Сведения о характерных точках части (частей) границы объекта

Раздел 4

План границ территории объекта культурного наследия «Памятник воинам-землякам, погибшим на фронтах Великой Отечественной войны», расположенного по адресу: Республика Бурятия, Мухоршибирский район, с. Харашибирь



Масштаб 1 : 500

Используемые условные знаки и обозначения:



- Граница территории объекта
- Характерная точка границы территории объекта
- Обозначение характерной точки границы территории объекта

9. «Дом Моториной», расположенный по адресу: Республика Бурятия, Мухоршибирский район, с. Хонхой, ул. Советская, 9

(наименование объекта, местоположение границ которого описано (далее – объект))

Раздел 1

Сведения об объекте		
№ п/п	Характеристики объекта	Описание характеристик
1	2	3
1	Местоположение объекта	Республика Бурятия, Мухоршибирский район, с. Хонхой, ул. Советская, 9
2	Площадь объекта ± величина погрешности определения площади ($P \pm \Delta P$)	-
3	Иные характеристики объекта	Граница территории объекта культурного наследия проходит по периметру дома с отступом в 1 метр от наиболее «выступающих» элементов дома

Раздел 2


Сведения о местоположении границ объекта					
1. Система координат МСК-03, ЗОНА 4					
2. Сведения о характерных точках границ объекта					
Обозначение характерных точек границ	Координаты, м		Метод определения координат характерной точки	Средняя квадратическая погрешность положения характерной точки (Мп), м	Описание обозначения точки на местности (при наличии)
	X	Y			
1	2	3	4	5	6
1	455502.51	4195321.58	Метод спутниковых геодезических измерений (определений)	0,1	-
2	455512.85	4195329.72	Метод спутниковых геодезических измерений (определений)	0,1	-
3	455505.41	4195339.18	Метод спутниковых геодезических измерений (определений)	0,1	-
4	455495.07	4195331.04	Метод спутниковых геодезических измерений (определений)	0,1	-
1	455502.51	4195321.58	Метод спутниковых геодезических измерений (определений)	0,1	-
3. Сведения о характерных точках части (частей) границы объекта					
Обозначение характерных точек границ	Координаты, м		Метод определения координат характерной точки	Средняя квадратическая погрешность положения характерной точки (Мп), м	Описание обозначения точки на местности (при наличии)
	X	Y			
1	2	3	4	5	6
Часть 1	-	-	-	-	-

Раздел 3

Сведения о местоположении измененных (уточненных) границ объекта							
1. Система координат							
2. Сведения о характерных точках границ объекта							
Обозначение характерных точек границ	Существующие координаты, м		Измененные (уточненные) координаты, м		Метод определения координат характерной точки	Средняя квадратическая погрешность положения характерной точки (Мп), м	Описание обозначения точки на местности (при наличии)
	X	Y	X	Y			
1	2	3	4	5	6	7	8
-	-	-	-	-	-	-	-
3. Сведения о характерных точках части (частей) границы объекта							
Часть 1							

Раздел 4

План границ территории объекта культурного наследия «Дом Моториной», расположенного по адресу: Республика Бурятия, Мухоршибирский район, с. Хонхой, ул. Советская, 9



Масштаб 1 : 500

Используемые условные знаки и обозначения:



~ Граница территории объекта

○ Характерная точка границы территории объекта

① Обозначение характерной точки границы территории объекта

10. «Памятник воинам-землякам, погибшим на фронтах Великой Отечественной войны», расположенный по адресу: Республика Бурятия, Мухоршибирский район, с. Хонхой

(наименование объекта, местоположение границ которого описано (далее – объект))

Раздел 1

Сведения об объекте

№ п/п	Характеристики объекта	Описание характеристик
1	2	3
1	Местоположение объекта	Республика Бурятия, Мухоршибирский район, с. Хонхой
2	Площадь объекта ± величина погрешности определения площади ($P \pm \Delta P$)	-
3	Иные характеристики объекта	Граница территории объекта культурного наследия проходит вдоль бетонного основания по периметру памятника

Раздел 2

Сведения о местоположении границ объекта

1. Система координат **МСК-03, ЗОНА 4**

2. Сведения о характерных точках границ объекта

Обозначение характерных точек границ	Координаты, м		Метод определения координат характерной точки	Средняя квадратическая погрешность положения характерной точки (M), м	Описание обозначения точки на местности (при наличии)
	X	Y			
1	2	3	4	5	6
1	455720.57	4193844.21	Метод спутниковых геодезических измерений (определений)	0,1	-
2	455722.90	4193844.78	Метод спутниковых геодезических измерений (определений)	0,1	-
3	455722.43	4193846.72	Метод спутниковых геодезических измерений (определений)	0,1	-
4	455720.10	4193846.16	Метод спутниковых геодезических измерений (определений)	0,1	-
1	455720.57	4193844.21	Метод спутниковых геодезических измерений (определений)	0,1	-

3. Сведения о характерных точках части (частей) границы объекта

Обозначение характерных точек границ	Координаты, м		Метод определения координат характерной точки	Средняя квадратическая погрешность положения характерной точки (M), м	Описание обозначения точки на местности (при наличии)
	X	Y			
1	2	3	4	5	6
Часть 1	-	-	-	-	-

Раздел 3

Сведения о местоположении измененных (уточненных) границ объекта

1. Система координат

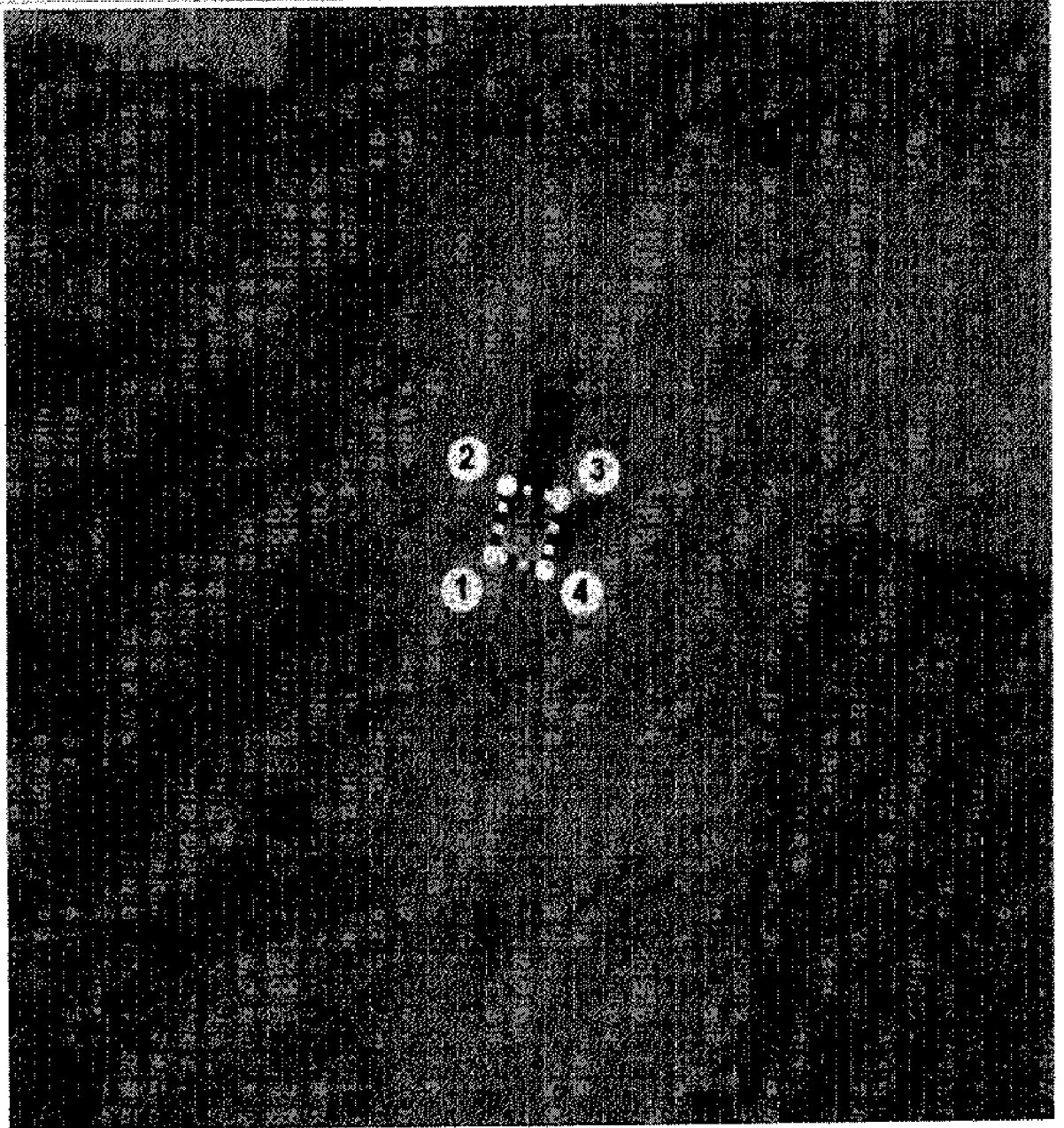
2. Сведения о характерных точках границ объекта

Обозначение характерных точек границ	Существующие координаты, м		Измененные (уточненные) координаты, м		Метод определения координат характерной точки	Средняя квадратическая погрешность положения характерной точки (M), м	Описание обозначения точки на местности (при наличии)
	X	Y	X	Y			
1	2	3	4	5	6	7	8
-	-	-	-	-	-	-	-

3. Сведения о характерных точках части (частей) границы объекта


Раздел 4

План границ территории объекта культурного наследия «Памятник воинам-землякам, погибшим на фронтах Великой Отечественной войны», расположенного по адресу:
Республика Бурятия, Мухоршибирский район, с. Хонхолой



Масштаб 1 : 500


Используемые условные знаки и обозначения:



- Граница территории объекта
- Характерная точка границы территории объекта
- Обозначение характерной точки границы территории объекта

Раздел 4

План границ территории объекта культурного наследия «Братская могила 2-х красногвардейцев, павших в 1918 г. в борьбе за власть Советов и 5-ти колхозных активистов, растерзанных в 1931 г. во время кулацкого выступления», расположенного по адресу: Республика Бурятия, Мухоморинский район, с. Хонхолой, ул. Советская



Масштаб 1 : 500

Используемые условные знаки и обозначения:



- Граница территории объекта
- Характерная точка границы территории объекта
- Обозначение характерной точки границы территории объекта

12. «Памятник воинам-землякам, погибшим на фронтах Великой Отечественной войны», расположенный по адресу: Республика Бурятия, Мухоршибирский район, у. Хошун-Узур, ул. Ленина

(наименование объекта, местоположение границ которого описано (далее – объект))

Раздел 1

Сведения об объекте

№ п/п	Характеристики объекта	Описание характеристик
1	2	3
1	Местоположение объекта	Республика Бурятия, Мухоршибирский район, у. Хошун-Узур, ул. Ленина
2	Площадь объекта ± величина погрешности определения площади ($P \pm \Delta P$)	--
3	Иные характеристики объекта	Граница территории объекта культурного наследия проходит вдоль бетонного бордюра у основания холма по периметру памятника

Раздел 2

Сведения о местоположении границ объекта

1. Система координат **МСК-03, ЗОНА 4**

2. Сведения о характерных точках границ объекта

Обозначение характерных точек границ	Координаты, м		Метод определения координат характерной точки	Средняя квадратическая погрешность положения характерной точки (Mt), м	Описание обозначения точки на местности (при наличии)
	X	Y			
1	2	3	4	5	6
1	469484.66	4148795.24	Метод спутниковых геодезических измерений (определенный)	0,1	-
2	469496.46	4148792.07	Метод спутниковых геодезических измерений (определенный)	0,1	-
3	469500.01	4148803.00	Метод спутниковых геодезических измерений (определенный)	0,1	-
4	469488.32	4148807.54	Метод спутниковых геодезических измерений (определенный)	0,1	-
1	469484.66	4148795.24	Метод спутниковых геодезических измерений (определенный)	0,1	-

3. Сведения о характерных точках части (частей) границы объекта

Обозначение характерных точек границ	Координаты, м		Метод определения координат характерной точки	Средняя квадратическая погрешность положения характерной точки (Mt), м	Описание обозначения точки на местности (при наличии)
	X	Y			
1	2	3	4	5	6
Часть 1	-	-	-	-	-

Раздел 3

Сведения о местоположении измененных (уточненных) границ объекта

1. Система координат

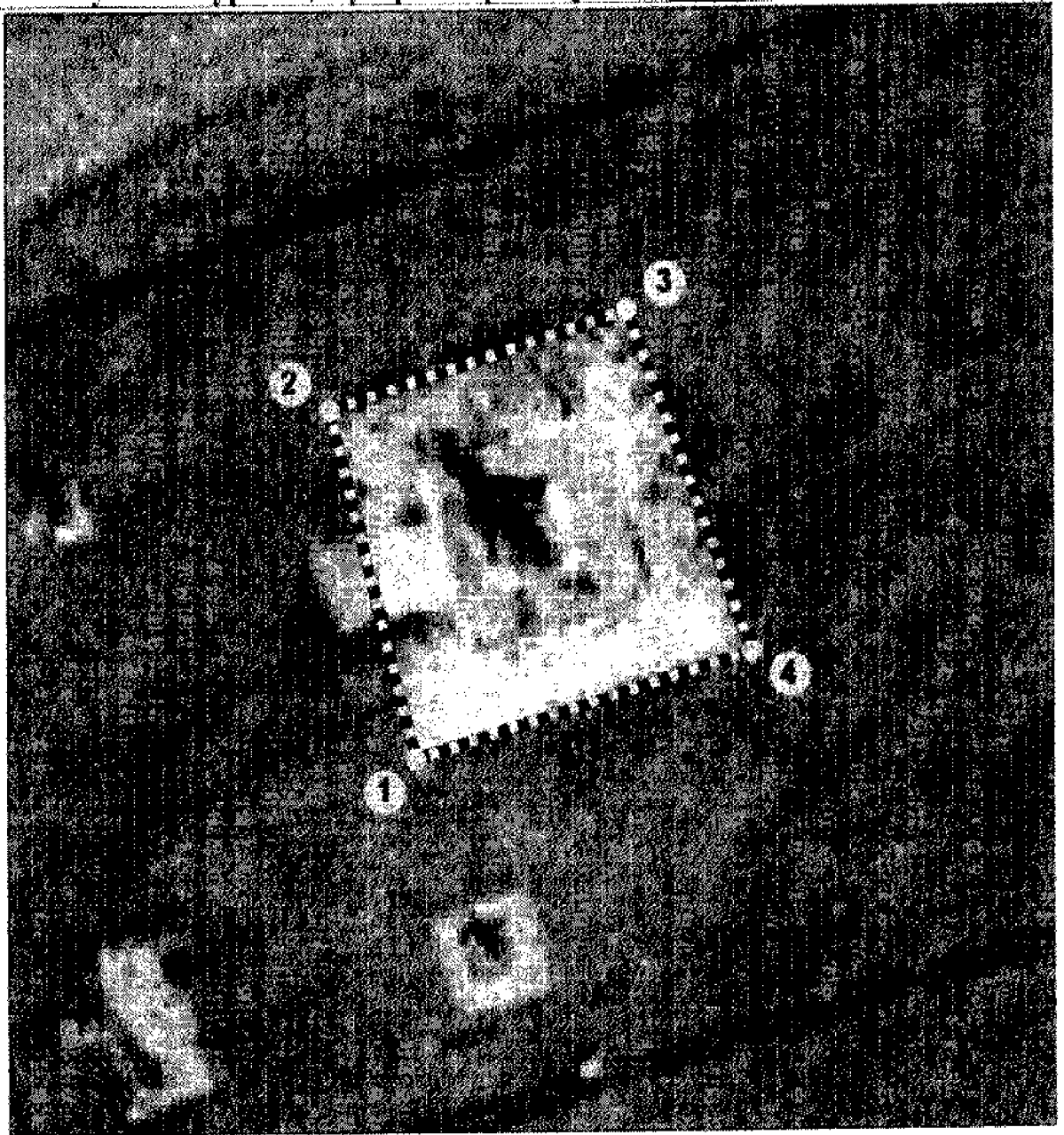
2. Сведения о характерных точках границ объекта

Обозначение характерных точек границ	Существующие координаты, м		Измененные (уточненные) координаты, м		Метод определения координат характерной точки	Средняя квадратическая погрешность положения характерной точки (Mt), м	Описание обозначения точки на местности (при наличии)
	X	Y	X	Y			
1	2	3	4	5	6	7	8
-	-	-	-	-	-	-	-

3. Сведения о характерных точках части (частей) границы объекта




Раздел 4

План границ территории объекта культурного наследия «Памятник воинам-землякам, погибшим на фронтах Великой Отечественной войны», расположенного по адресу: Республика Бурятия, Мухоринбирский район, у. Хошун-Узур, ул. Ленина



Масштаб 1 : 500

Используемые условные знаки и обозначения:

-  – Граница территории объекта
-  – Характерная точка границы территории объекта
-  – Обозначение характерной точки границы территории объекта

13. «Памятник прославленному снайперу Ц.-Д.Доржиеву», расположенный по адресу: Республика Бурятия, Мухоршибирский район, у. Хошун-Узур, ул. Ленина

(наименование объекта, местоположение границ которого описано (далее – объект))

Раздел 1

Сведения об объекте		
№ п/п	Характеристики объекта	Описание характеристик
1	2	3
1	Местоположение объекта	Республика Бурятия, Мухоршибирский район, у. Хошун-Узур, ул. Ленина
2	Площадь объекта ± величина погрешности определения площади ($P \pm \Delta P$)	–
3	Иные характеристики объекта	Граница территории объекта культурного наследия проходит вдоль внешних граней мощеной площадки по периметру памятника

Раздел 2

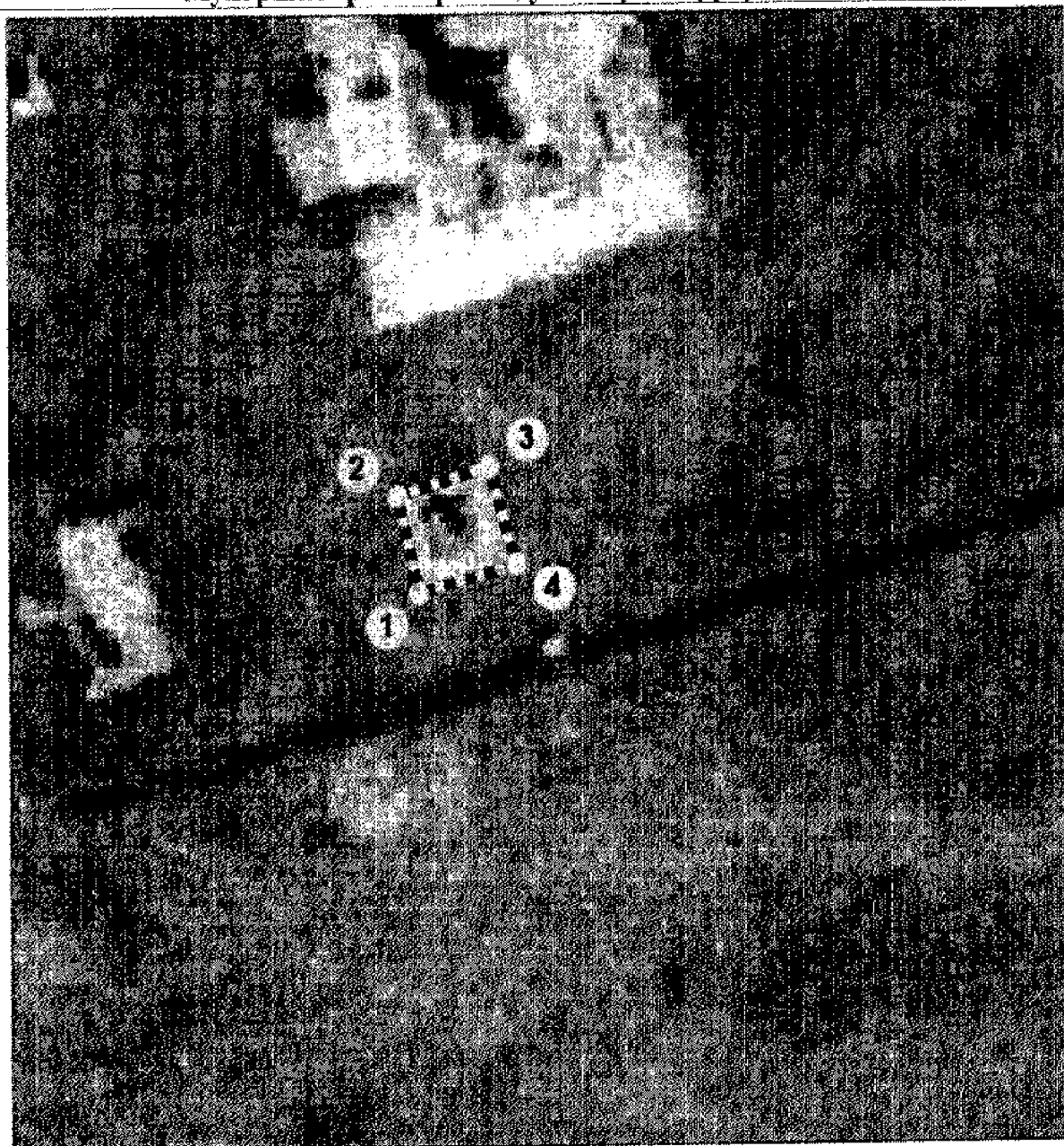
Сведения о местоположении границ объекта					
1. Система координат МСК-03, ЗОНА 4					
2. Сведения о характерных точках границ объекта					
Обозначение характерных точек границ	Координаты, м		Метод определения координат характерной точки	Средняя квадратическая погрешность положения характерной точки (М), м	Описание обозначения точки на местности (при наличии)
	X	Y			
1	2	3	4	5	6
1	469475.80	4148796.85	Метод спутниковых геодезических измерений (определений)	0,1	-
2	469479.17	4148795.90	Метод спутниковых геодезических измерений (определений)	0,1	-
3	469480.12	4148799.27	Метод спутниковых геодезических измерений (определений)	0,1	-
4	469476.75	4148800.22	Метод спутниковых геодезических измерений (определений)	0,1	-
1	469475.80	4148796.85	Метод спутниковых геодезических измерений (определений)	0,1	-
3. Сведения о характерных точках части (частей) границы объекта					
Обозначение характерных точек границ	Координаты, м		Метод определения координат характерной точки	Средняя квадратическая погрешность положения характерной точки (М), м	Описание обозначения точки на местности (при наличии)
	X	Y			
1	2	3	4	5	6
Часть 1	-	-	-	-	-

Раздел 3

Сведения о местоположении измененных (уточненных) границ объекта							
1. Система координат							
2. Сведения о характерных точках границ объекта							
Обозначение характерных точек границ	Существующие координаты, м		Измененные (уточненные) координаты, м		Метод определения координат характерной точки	Средняя квадратическая погрешность положения характерной точки (М), м	Описание обозначения точки на местности (при наличии)
	X	Y	X	Y			
1	2	3	4	5	6	7	8
-	-	-	-	-	-	-	-
3. Сведения о характерных точках части (частей) границы объекта							
Часть 1							

Раздел 4

План границ территории объекта культурного наследия «Памятник прославленному снайперу Ц.-Д.Доржиеву», расположенного по адресу: Республика Бурятия, Мухоршибирский район, у. Хошун-Узур, ул. Ленина



Масштаб 1 : 500

Используемые условные знаки и обозначения:



- Граница территории объекта
- Характерная точка границы территории объекта
- Обозначение характерной точки границы территории объекта

14. «Памятник воинам-землякам, погибшим на фронтах Великой Отечественной войны», расположенный по адресу: Республика Бурятия, Мухоршибирский район, у. Цолга, ул. Цыренова

(наименование объекта, местоположение границ которого описано (далее – объект))

Раздел 1

Сведения об объекте

№ п/п	Характеристики объекта	Описание характеристик
1	2	3
1	Местоположение объекта	Республика Бурятия, Мухоршибирский район, у. Цолга, ул. Цыренова
2	Площадь объекта ± величина погрешности определения площади ($P \pm \Delta P$)	-
3	Иные характеристики объекта	Граница территории объекта культурного наследия проходит вдоль металлической ограды по периметру памятника

Раздел 2

Сведения о местоположении границ объекта

1. Система координат МСК-03. ЗОНА 4					
2. Сведения о характерных точках границ объекта					
Обозначение характерных точек границ	Координаты, м		Метод определения координат характерной точки	Средняя квадратическая погрешность положения характерной точки (Mt), м	Описание обозначения точки на местности (при наличии)
	X	Y			
1	2	3	4	5	6
1	451219.69	4124582.65	Метод спутниковых геодезических измерений (определений)	0,1	-
2	451230.64	4124583.64	Метод спутниковых геодезических измерений (определений)	0,1	-
3	451229.61	4124595.09	Метод спутниковых геодезических измерений (определений)	0,1	-
4	451218.65	4124594.10	Метод спутниковых геодезических измерений (определений)	0,1	-
1	451219.69	4124582.65	Метод спутниковых геодезических измерений (определений)	0,1	-
3. Сведения о характерных точках части (частей) границы объекта					
Обозначение характерных точек границ	Координаты, м		Метод определения координат характерной точки	Средняя квадратическая погрешность положения характерной точки (Mt), м	Описание обозначения точки на местности (при наличии)
	X	Y			
1	2	3	4	5	6
Часть 1					
-	-	-	-	-	-


Раздел 3

Сведения о местоположении измененных (уточненных) границ объекта

1. Система координат							
2. Сведения о характерных точках границ объекта							
Обозначение характерных точек границ	Существующие координаты, м		Измененные (уточненные) координаты, м		Метод определения координат характерной точки	Средняя квадратическая погрешность положения характерной точки (Mt), м	Описание обозначения точки на местности (при наличии)
	X	Y	X	Y			
1	2	3	4	5	6	7	8
-	-	-	-	-	-	-	-
3. Сведения о характерных точках части (частей) границы объекта							

Раздел 4

План границ территории объекта культурного наследия «Памятник воинам-землякам, погибшим на фронтах Великой Отечественной войны», расположенного по адресу: Республика Бурятия, Мухоршибирский район, у. Цолга, ул. Цыренова



Масштаб 1 : 500

Используемые условные знаки и обозначения:



- Граница территории объекта
- Характерная точка границы территории объекта
- Обозначение характерной точки границы территории объекта

15. «Памятник организатору партизанского движения Ц.-Д. Будаеву», расположенный по адресу: Республика Бурятия, Мухоршибирский район, у. Цолга, ул. Школьная
(наименование объекта, местоположение границ которого описано (далее – объект))

Раздел 1

Сведения об объекте		
№ п/п	Характеристики объекта	Описание характеристик
1	2	3
1	Местоположение объекта	Республика Бурятия, Мухоршибирский район, у. Цолга, ул. Школьная
2	Площадь объекта ± величина погрешности определения площади (Р ± ΔР)	-
3	Иные характеристики объекта	Граница территории объекта культурного наследия проходит вдоль деревянной ограды по периметру памятника

Раздел 2


Сведения о местоположении границ объекта					
1. Система координат МСК-03, ЗОНА 4					
2. Сведения о характерных точках границ объекта					
Обозначение характерных точек границ	Координаты, м		Метод определения координат характерной точки	Средняя квадратическая погрешность положения характерной точки (Мт), м	Описание обозначения точки на местности (при наличии)
	X	Y			
1	2	3	4	5	6
1	451096.60	4124827.38	Метод спутниковых геодезических измерений (определений)	0.1	-
2	451101.10	4124827.40	Метод спутниковых геодезических измерений (определений)	0.1	-
3	451101.07	4124831.90	Метод спутниковых геодезических измерений (определений)	0.1	-
4	451096.57	4124831.88	Метод спутниковых геодезических измерений (определений)	0.1	-
1	451096.60	4124827.38	Метод спутниковых геодезических измерений (определений)	0.1	-
3. Сведения о характерных точках части (частей) границы объекта					
Обозначение характерных точек границ	Координаты, м		Метод определения координат характерной точки	Средняя квадратическая погрешность положения характерной точки (Мт), м	Описание обозначения точки на местности (при наличии)
	X	Y			
1	2	3	4	5	6
Часть 1	-	-	-	-	-

Раздел 3

Сведения о местоположении измененных (уточненных) границ объекта							
1. Система координат							
2. Сведения о характерных точках границ объекта							
Обозначение характерных точек границ	Существующие координаты, м		Измененные (уточненные) координаты, м		Метод определения координат характерной точки	Средняя квадратическая погрешность положения характерной точки (Мт), м	Описание обозначения точки на местности (при наличии)
	X	Y	X	Y			
1	2	3	4	5	6	7	8
-	-	-	-	-	-	-	-
3. Сведения о характерных точках части (частей) границы объекта							
Часть 1							

Раздел 4

План границ территории объекта культурного наследия «Памятник организатору партизанского движения Ц.-Д. Будаеву», расположенного по адресу: Республика Бурятия, Мухоршибирский район, у. Цолга, ул. Школьная



Масштаб 1 : 500

Используемые условные знаки и обозначения:



- Граница территории объекта
- Характерная точка границы территории объекта
- Обозначение характерной точки границы территории объекта

16. «Дом Поломошного», расположенный по адресу: Республика Бурятия, Мухоршибирский район, с. Шаралдай, ул. И. Калашникова, 156

(наименование объекта, местоположение границ которого описано (далее – объект))

Раздел 1

Сведения об объекте		
№ п/п	Характеристики объекта	Описание характеристик
1	2	3
1	Местоположение объекта	Республика Бурятия, Мухоршибирский район, с. Шаралдай, ул. И. Калашникова, 156
2	Площадь объекта ± величина погрешности определения площади (P ± ΔP)	-
3	Иные характеристики объекта	Граница территории объекта культурного наследия проходит по периметру дома с отступом в 1 метр от наиболее «выступающих» элементов дома

Раздел 2


Сведения о местоположении границ объекта					
1. Система координат МСК-03, ЗОНА 4					
2. Сведения о характерных точках границ объекта					
Обозначение характерных точек границ	Координаты, м		Метод определения координат характерной точки	Средняя квадратическая погрешность положения характерной точки (M _t), м	Описание обозначения точки на местности (при наличии)
	X	Y			
1	2	3	4	5	6
1	443340.80	4152859.25	Метод спутниковых геодезических измерений (определений)	0,1	-
2	443358.16	4152852.76	Метод спутниковых геодезических измерений (определений)	0,1	-
3	443362.71	4152864.94	Метод спутниковых геодезических измерений (определений)	0,1	-
4	443345.36	4152871.43	Метод спутниковых геодезических измерений (определений)	0,1	-
1	443340.80	4152859.25	Метод спутниковых геодезических измерений (определений)	0,1	-
3. Сведения о характерных точках части (частей) границы объекта					
Обозначение характерных точек границ	Координаты, м		Метод определения координат характерной точки	Средняя квадратическая погрешность положения характерной точки (M _t), м	Описание обозначения точки на местности (при наличии)
	X	Y			
1	2	3	4	5	6
Часть I	-	-	-	-	-

Раздел 3

Сведения о местоположении измененных (уточненных) границ объекта							
1. Система координат							
2. Сведения о характерных точках границ объекта							
Обозначение характерных точек границ	Существующие координаты, м		Измененные (уточненные) координаты, м		Метод определения координат характерной точки	Средняя квадратическая погрешность положения характерной точки (M _t), м	Описание обозначения точки на местности (при наличии)
	X	Y	X	Y			
1	2	3	4	5	6	7	8
-	-	-	-	-	-	-	-
3. Сведения о характерных точках части (частей) границы объекта							
Часть I							




Раздел 4

План границ территории объекта культурного наследия «Дом Поломошного»,
расположенного по адресу: Республика Бурятия, Мухоршибирский район, с. Шаралдай,
ул. И. Калашникова, 156



Масштаб 1 : 500

Используемые условные знаки и обозначения:

-  - Граница территории объекта
-  - Характерная точка границы территории объекта
-  - Обозначение характерной точки границы территории объекта

17. «Памятник воинам-землякам, погибшим на фронтах Великой Отечественной войны», расположенный по адресу: Республика Бурятия, Мухоршибирский район, с. Шаралдай, ул. И. Калашникова

(наименование объекта, местоположение границ которого описано (далее – объект))

Раздел 1

Сведения об объекте

№ п/п	Характеристики объекта	Описание характеристик
1	2	3
1	Местоположение объекта	Республика Бурятия, Мухоршибирский район, с. Шаралдай, ул. И. Калашникова
2	Площадь объекта ± величина погрешности определения площади (Р ± ΔР)	-
3	Иные характеристики объекта	Граница территории объекта культурного наследия проходит вдоль деревянной ограды по периметру памятника

Раздел 2

Сведения о местоположении границ объекта

1. Система координат МСК-03, ЗОНА 4					
2. Сведения о характерных точках границ объекта					
Обозначение характерных точек границ	Координаты, м		Метод определения координат характерной точки	Средняя квадратическая погрешность положения характерной точки (М), м	Описание обозначения точки на местности (при наличии)
	X	Y			
1	2	3	4	5	6
1	444851.29	4152385.71	Метод спутниковых геодезических измерений (определений)	0,1	-
2	444864.24	4152376.83	Метод спутниковых геодезических измерений (определений)	0,1	-
3	444871.99	4152388.13	Метод спутниковых геодезических измерений (определений)	0,1	-
4	444859.04	4152397.01	Метод спутниковых геодезических измерений (определений)	0,1	-
1	444851.29	4152385.71	Метод спутниковых геодезических измерений (определений)	0,1	-
3. Сведения о характерных точках части (частей) границы объекта					
Обозначение характерных точек границ	Координаты, м		Метод определения координат характерной точки	Средняя квадратическая погрешность положения характерной точки (М), м	Описание обозначения точки на местности (при наличии)
	X	Y			
1	2	3	4	5	6
Часть 1	-	-	-	-	-

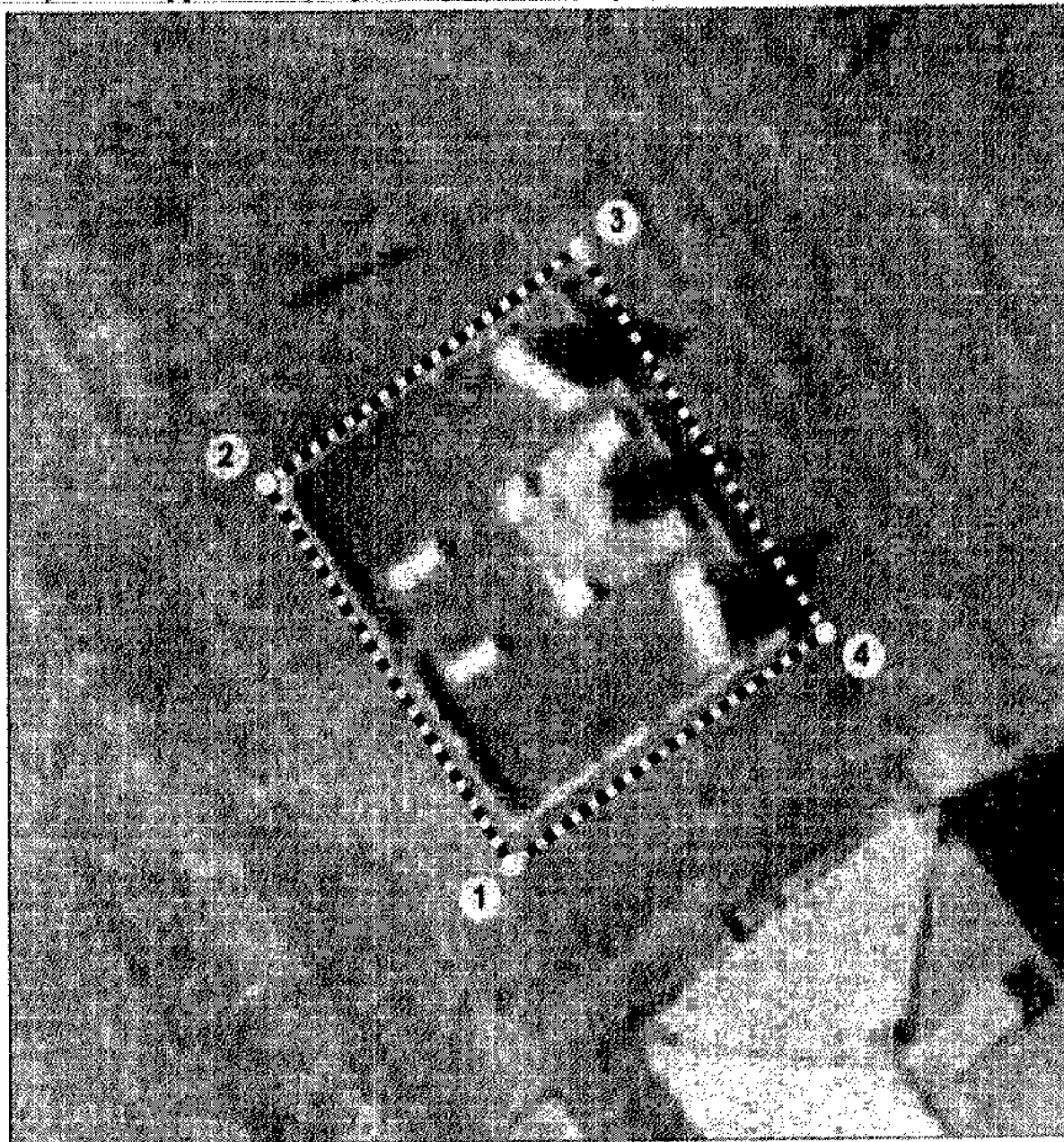
Раздел 3

Сведения о местоположении измененных (уточненных) границ объекта

1. Система координат							
2. Сведения о характерных точках границ объекта							
Обозначение характерных точек границ	Существующие координаты, м		Измененные (уточненные) координаты, м		Метод определения координат характерной точки	Средняя квадратическая погрешность положения характерной точки (М), м	Описание обозначения точки на местности (при наличии)
	X	Y	X	Y			
1	2	3	4	5	6	7	8
-	-	-	-	-	-	-	-
3. Сведения о характерных точках части (частей) границы объекта							




Раздел 4

План границ территории объекта культурного наследия «Памятник воинам-землякам, погибшим на фронтах Великой Отечественной войны», расположенного по адресу: Республика Бурятия, Мухоршибирский район, с. Шаралдай, ул. И. Калашникова



Масштаб 1 : 500

Используемые условные знаки и обозначения:

- | | |
|---|--|
|  | - Граница территории объекта |
|  | - Характерная точка границы территории объекта |
|  | - Обозначение характерной точки границы территории объекта |