



П Р И К А З

З А Х И Р А Л Т А

от 06 11 2019 г.

№ 4102

г. Улан-Удэ

**Об утверждении границ территорий
объектов культурного наследия регионального значения,
расположенных в г. Кяхта Кяхтинского района Республики Бурятия**

В соответствии с Федеральным законом от 25.06.2002 № 73-ФЗ «Об объектах культурного наследия (памятниках истории и культуры) народов Российской Федерации», Законом Республики Бурятия от 01.12.2003 № 542-III «Об объектах культурного наследия (памятниках истории и культуры) Республики Бурятия», в целях обеспечения сохранности объектов культурного наследия **п р и к а з ы в а ю**:

1. Утвердить границы территорий объектов культурного наследия регионального значения, расположенных в г. Кяхта Кяхтинского района Республики Бурятия, согласно приложению к настоящему приказу.

2. Определить, что деятельность в границах территорий объектов культурного наследия регионального значения, указанных в приложении к настоящему приказу, осуществляется в соответствии с требованиями, предусмотренными статьями 5.1, 47.3 Федерального закона от 25.06.2002 № 73-ФЗ «Об объектах культурного наследия (памятниках истории и культуры) народов Российской Федерации».

3. Настоящий приказ вступает в силу со дня его официального опубликования.

**И.о. Руководителя Администрации
Главы Республики Бурятия и
Правительства Республики Бурятия**



[Handwritten signature]

С.Р. Тэлин

Проект представлен Комитетом государственной охраны объектов культурного наследия
тел. 218720
исп. Е.С Жалсапова

АДМИНИСТРАЦИЯ ГЛАВЫ РЕСПУБЛИКИ БУРЯТИЯ И ПРАВИТЕЛЬСТВА РЕСПУБЛИКИ БУРЯТИЯ
БУРЯАД УЛАСАЙ ТОЛГОЙЛОГШЫН БА БУРЯАД УЛАСАЙ ЗАСАГАЙ ГАЗАРАЙ ЗАХИРГААН
ЗАРЕГИСТРАЦИЯ В РЕЕСТРЕ НОРМАТИВНЫХ ПРАВОВЫХ АКТОВ
ИСПОЛНИТЕЛЬНЫХ ОРУДИЙ ГОСУДАРСТВЕННОЙ
ВЛАСТИ РЕСПУБЛИКИ БУРЯТИЯ
ХУУЛЬГА С. ИЛДЭЭР/ИНУДИЙН СТРЕЗ БУРХОДОО АБТАА
ИСМЭР. ГОУДАСТВЕННОЙ РЕ. ИСТРАЛИХ
ГҮРЭЭН БИИДХӨЛДӨ АБТААН ДУГААР
№ 032019472
11 11 20 19 г.

Утверждено приказом
Администрации Главы Республики Бурятия
и Правительства Республики Бурятия
от «06» ноября 2019 г. № 4198

ГРАНИЦЫ ТЕРРИТОРИЙ ОБЪЕКТОВ КУЛЬТУРНОГО НАСЛЕДИЯ РЕГИОНАЛЬНОГО ЗНАЧЕНИЯ, РАСПОЛОЖЕННЫХ В Г. КЯХТА КЯХТИНСКОГО РАЙОНА РЕСПУБЛИКИ БУРЯТИЯ

ОПИСАНИЕ МЕСТОПОЛОЖЕНИЯ ГРАНИЦ

1. «Здание бывшего Селенгинского пароходства»

(наименование объекта, местоположение границ которого описано (далее - объект))

Раздел 1

Сведения об объекте		
№ п/п	Характеристики объекта	Описание характеристик
1	2	3
1	Местоположение объекта	Республика Бурятия, Кяхтинский район, г Кяхта, ул Банзарова, 5
2	Площадь объекта ± величина погрешности определения площади (Р ± ΔР)	-
3	Иные характеристики объекта	Южная граница от линии западного угла памятника вдоль параллельно южному фасаду с отступом от него на запад на 3 метра, всего 19,5 м Западная граница от южного угла памятника по отмотске вдоль западного главного фасада, всего 27 м. Северная граница: в трех метрах от северного фасада, параллельно северной стене памятника, всего 19,5 м. Восточная граница: в трех метрах от восточного фасада параллельно восточной стене памятника, всего 27 м

Раздел 2

Сведения о местоположении границ объекта					
1. Система координат МСК 03, зона 3					
2. Сведения о характерных точках границ объекта					
Обозначение характерных точек границ	Координаты, м		Метод определения координат характерной точки	Средняя квадратическая погрешность положения характерной точки (Mt), м	Описание обозначения точки на местности (при наличии)
	X	Y			
1	2	3	4	5	6
1	369327.16	3279855.65	Метод спутниковых геодезических измерений (определений)	0,1	-
2	369300.29	3279856.61	Метод спутниковых геодезических измерений (определений)	0,1	-
3	369300.9	3279876.08	Метод спутниковых геодезических измерений (определений)	0,1	-

4	369327.85	3279875.12	Метод спутниковых геодезических измерений (определений)	0,1	–
1	369327.16	3279855.65	Метод спутниковых геодезических измерений (определений)	0,1	–
3. Сведения о характерных точках части (частей) границы объекта					
Обозначение характерных точек границ	Координаты, м		Метод определения координат характерной точки	Средняя квадратическая погрешность положения характерной точки (Mt), м	Описание обозначения точки на местности (при наличии)
	X	Y			
1	2	3	4	5	6
Часть 1					
-	-	-	-	-	-

Раздел 3

Сведения о местоположении измененных (уточненных) границ объекта							
1. Система координат МСК-03 (местная), зона 3							
2. Сведения о характерных точках границ объекта							
Обозначение характерных точек границ	Существующие координаты, м		Измененные (уточненные) координаты, м		Метод определения координат характерной точки	Средняя квадратическая погрешность положения характерной точки (Mt), м	Описание обозначения точки на местности (при наличии)
	X	Y	X	Y			
1	2	3	4	5	6	7	8
-	-	-	-	-	-	-	-
3. Сведения о характерных точках части (частей) границы объекта							
Часть № 1							
-	-	-	-	-	-	-	-




Раздел 4

**План границ объекта культурного наследия
«Здание бывшего Селенгинского пароходства»**



Масштаб 1:2000

Используемые условные знаки и обозначения:

-  - объект культурного наследия
-  - границы зоны с особыми условиями использования территории объектов культурного наследия
-  - границы кадастрового квартала
- 03:12:150344 - номер кадастрового квартала
- 1 - обозначение характерной точки границ зоны с особыми условиями использования территории объекта культурного наследия

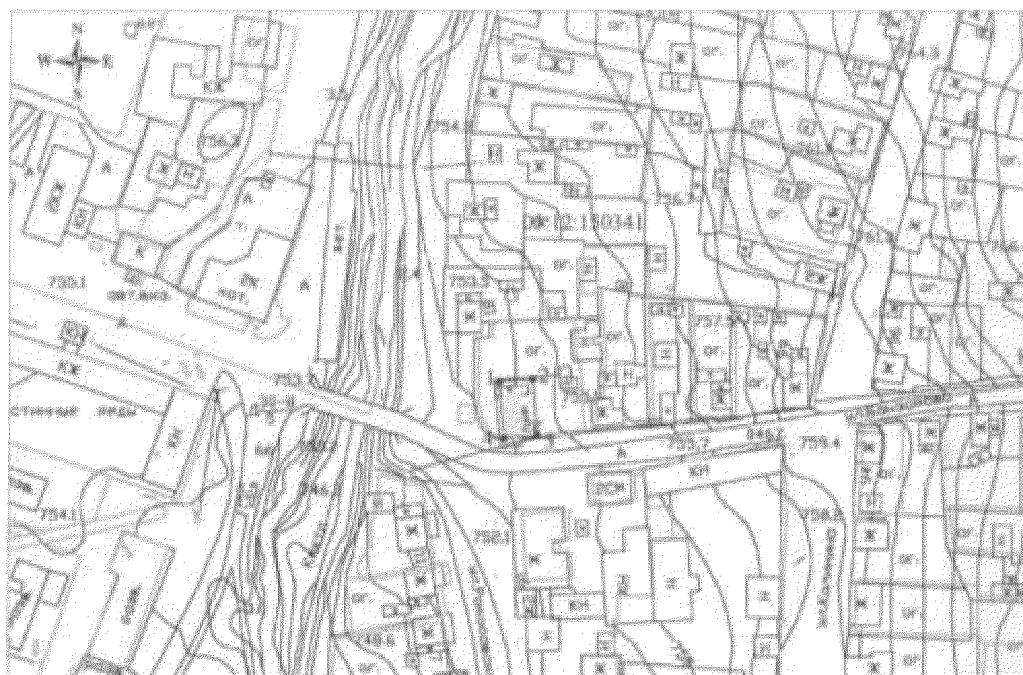
Раздел 3

Сведения о местоположении измененных (уточненных) границ объекта							
1. Система координат МСК-03 (местная), зона 3							
2. Сведения о характерных точках границ объекта							
Обозначение характерных точек границ	Существующие координаты, м		Измененные (уточненные) координаты, м		Метод определения координат характерной точки	Средняя квадратическая погрешность положения характерной точки (Mt), м	Описание обозначения точки на местности (при наличии)
	X	Y	X	Y			
1	2	3	4	5	6	7	8
-	-	-	-	-	-	-	-
3. Сведения о характерных точках части (частей) границы объекта							
Часть № 1							
-	-	-	-	-	-	-	-

Раздел 4




План границ объекта культурного наследия

«Дом, где жил доктор Цыбиктаров С.Б.-видный общественный деятель, в 1917-1918 гг. председатель Селенгинского аймисполкома, расстрелянный унгерновцами в Монголии в 1921 г.»



Масштаб 1:2000

Используемые условные знаки и обозначения:

-  - объект культурного наследия
-  - границы зоны с особыми условиями использования территории объектов культурного наследия
-  - границы кадастрового квартала
- 03:12:150341 - номер кадастрового квартала
- 1 - обозначение характерной точки границ зоны с особыми условиями использования территории объекта культурного наследия

3. «Здание бывшего казначейства»

(наименование объекта, местоположение границ которого описано (далее – объект))

Раздел 1

Сведения об объекте		
№ п/п	Характеристики объекта	Описание характеристик
1	2	3
1	Местоположение объекта	Республика Бурятия, Кяхтинский район, г. Кяхта, ул. Батурина, 2
2	Площадь объекта ± величина погрешности определения площади ($P \pm \Delta P$)	–
3	Иные характеристики объекта	Южная граница: по красной линии застройки улицы вдоль южного фасада до западного окончания каменной ограды (18 м от западной стены основного объема), всего 38,5 м. Западная граница: от западного окончания каменной ограды параллельно западного фасада до створа с северной стеной дворового пристроя, всего 26,5 м. Северная граница: по северной стене дворового пристроя всего 38,5 м. Восточная граница: в восьми метрах вдоль восточного фасада памятника, всего 26,5 м.

Раздел 2

Сведения о местоположении границ объекта					
1. Система координат МСК 03, зона 3					
2. Сведения о характерных точках границ объекта					
Обозначение характерных точек границ	Координаты, м		Метод определения координат характерной точки	Средняя квадратическая погрешность положения характерной точки (Mt), м	Описание обозначения точки на местности (при наличии)
	X	Y			
1	2	3	4	5	6
1	369366.24	3279337.25	Метод спутниковых геодезических измерений (определений)	0,1	–
2	369342.2	3279348.38	Метод спутниковых геодезических измерений (определений)	0,1	–
3	369357.72	3279383.6	Метод спутниковых геодезических измерений (определений)	0,1	–
4	369381.77	3279372.47	Метод спутниковых геодезических измерений (определений)	0,1	–
1	369366.24	3279337.25	Метод спутниковых геодезических измерений (определений)	0,1	–
3. Сведения о характерных точках части (частей) границы объекта					
Обозначение характерных точек границ	Координаты, м		Метод определения координат характерной точки	Средняя квадратическая погрешность положения характерной точки (Mt), м	Описание обозначения точки на местности (при наличии)
	X	Y			
1	2	3	4	5	6
Часть 1					
-	-	-	-	-	-

Раздел 3

Сведения о местоположении измененных (уточненных) границ объекта							
1. Система координат МСК-03 (местная), зона 3							
2. Сведения о характерных точках границ объекта							
Обозначение характерных точек границ	Существующие координаты, м		Измененные (уточненные) координаты, м		Метод определения координат характерной точки	Средняя квадратическая погрешность положения характерной точки (Mt), м	Описание обозначения точки на местности (при наличии)
	X	Y	X	Y			
1	2	3	4	5	6	7	8
-	-	-	-	-	-	-	-
3. Сведения о характерных точках части (частей) границы объекта							
Часть № 1							
-	-	-	-	-	-	-	-




Раздел 4

План границ объекта культурного наследия «Здание бывшего казначейства»



Масштаб 1:2000

Используемые условные знаки и обозначения:

-  - объект культурного наследия
-  - границы зоны с особыми условиями использования территории объектов культурного наследия
-  - границы кадастрового квартала
- 03:12:150271 - номер кадастрового квартала
- 1 - обозначение характерной точки границ зоны с особыми условиями использования территории объекта культурного наследия

**4. «Здание бывшей городской Думы, где 29 декабря 1905 г.
собрание учительского Союза приняло решение присоединиться
к борьбе трудящихся России против самодержавия»**

(наименование объекта, местоположение границ которого описано (далее – объект))

Раздел 1

Сведения об объекте		
№ п/п	Характеристики объекта	Описание характеристик
1	2	3
1	Местоположение объекта	Республика Бурятия, Кяхтинский район, г. Кяхта, ул. Батурина, 4
2	Площадь объекта ± величина погрешности определения площади (P ± ΔP)	–
3	Иные характеристики объекта	Южная граница: от восточного угла памятника вдоль красной линии застройки до въезда в дворовую часть, всего 17 м. Западная граница: от восточной веревки ворот в шести метрах от западного фасада памятника параллельно стене до створа с торцевым фасадом, всего 15 м. Северная граница: от восточного угла дворового фасада памятника до створа с въездом в дворовую часть, всего 17 м. Восточная граница: вдоль восточного фасада памятника до красной линии застройки улицы, всего 15 м.

Раздел 2

Сведения о местоположении границ объекта					
1. Система координат МСК 03, зона 3					
2. Сведения о характерных точках границ объекта					
Обозначение характерных точек границ	Координаты, м		Метод определения координат характерной точки	Средняя квадратическая погрешность положения характерной точки (Mt), м	Описание обозначения точки на местности (при наличии)
	X	Y			
1	2	3	4	5	6
1	369349.4	3279308	Метод спутниковых геодезических измерений (определений)	0,1	–
2	369333.3	3279315	Метод спутниковых геодезических измерений (определений)	0,1	–
3	369339.4	3279329	Метод спутниковых геодезических измерений (определений)	0,1	–
4	369355.6	3279322	Метод спутниковых геодезических измерений (определений)	0,1	–
1	369349.4	3279308	Метод спутниковых геодезических измерений (определений)	0,1	–
3. Сведения о характерных точках части (частей) границы объекта					
Обозначение характерных точек границ	Координаты, м		Метод определения координат характерной точки	Средняя квадратическая погрешность положения характерной точки (Mt), м	Описание обозначения точки на местности (при наличии)
	X	Y			

1	2	3	4	5	6
Часть I					
-	-	-	-	-	-

Раздел 3

Сведения о местоположении измененных (уточненных) границ объекта							
1. Система координат МСК-03 (местная), зона 3							
2. Сведения о характерных точках границ объекта							
Обозначение характерных точек границ	Существующие координаты, м		Измененные (уточненные) координаты, м		Метод определения координат характерной точки	Средняя квадратическая погрешность положения характерной точки (Mt), м	Описание обозначения точки на местности (при наличии)
	X	Y	X	Y			
1	2	3	4	5	6	7	8
-	-	-	-	-	-	-	-
3. Сведения о характерных точках части (частей) границы объекта							
Часть № 1							
-	-	-	-	-	-	-	-

Раздел 4

План границ объекта культурного наследия
«Здание бывшей городской Думы, где 29 декабря 1905 г.
собрание учительского Союза приняло решение присоединиться
к борьбе трудящихся России против самодержавия»



Масштаб 1:2000

Используемые условные знаки и обозначения:

- объект культурного наследия
- границы зоны с особыми условиями использования территории объектов культурного наследия
- границы кадастрового квартала
- 03.13.190273 - номер кадастрового квартала
- 1 - обозначение характерной точки границы зоны с особыми условиями использования территории объекта культурного наследия

5. «Дом горожанина среднего достатка второй половины XIX века»
(наименование объекта, местоположение границ которого описано (далее – объект))

Раздел 1

Сведения об объекте		
№ п/п	Характеристики объекта	Описание характеристик
1	2	3
1	Местоположение объекта	Республика Бурятия, Кяхтинский район, г. Кяхта, ул. Калинина, 101
2	Площадь объекта ± величина погрешности определения площади ($P \pm \Delta P$)	–
3	Иные характеристики объекта	Южная граница: от северной веревки ворот (красной линии застройки улицы Калинина) параллельно южному фасаду памятника (в 4 метрах от южной стены основного объема), всего 18,0 м. Западная граница: от створа северной веревки ворот параллельно западному фасаду (в 4 метрах от западной стены памятника), всего 11,5 м. Северная граница: от восточного угла памятника вдоль по отмошке северного фасада памятника, всего 18,0 м. Восточная граница: по границе отмошки, вдоль восточного фасада памятника до северной веревки ворот, всего 11,5 м.

Раздел 2

Сведения о местоположении границ объекта					
1. Система координат МСК 03, зона 3					
2. Сведения о характерных точках границ объекта					
Обозначение характерных точек границ	Координаты, м		Метод определения координат характерной точки	Средняя квадратическая погрешность положения характерной точки (Mt), м	Описание обозначения точки на местности (при наличии)
	X	Y			
1	2	3	4	5	6
1	369406.52	3279946.77	Метод спутниковых геодезических измерений (определений)	0,1	–
2	369395.25	3279944.47	Метод спутниковых геодезических измерений (определений)	0,1	–
3	369391.62	3279962.1	Метод спутниковых геодезических измерений (определений)	0,1	–
4	369403	3279964.39	Метод спутниковых геодезических измерений (определений)	0,1	–
1	369406.52	3279946.77	Метод спутниковых геодезических измерений (определений)	0,1	–
3. Сведения о характерных точках части (частей) границы объекта					
Обозначение характерных точек границ	Координаты, м		Метод определения координат характерной точки	Средняя квадратическая погрешность положения характерной точки (Mt), м	Описание обозначения точки на местности (при наличии)
	X	Y			
1	2	3	4	5	6
Часть 1					

-	-	-	-	-	-
---	---	---	---	---	---

Раздел 3

Сведения о местоположении измененных (уточненных) границ объекта							
1. Система координат МСК-03 (местная), зона 3							
2. Сведения о характерных точках границ объекта							
Обозначение характерных точек границ	Существующие координаты, м		Измененные (уточненные) координаты, м		Метод определения координат характерной точки	Средняя квадратическая погрешность положения характерной точки (Mt), м	Описание обозначения точки на местности (при наличии)
	X	Y	X	Y			
1	2	3	4	5	6	7	8
-	-	-	-	-	-	-	-
3. Сведения о характерных точках части (частей) границы объекта							
Часть № 1							
-	-	-	-	-	-	-	-




Раздел 4

План границ объекта культурного наследия «Дом горожанина среднего достатка второй половины XIX века»



Масштаб 1:2000

Используемые условные знаки и обозначения:

-  - объект культурного наследия
-  - границы зоны с особыми условиями использования территории объектов культурного наследия
-  - границы кадастрового квартала
- 15:12:150341 - номер кадастрового квартала
- 1 - обозначение характерной точки границ зоны с особыми условиями использования территории объекта культурного наследия

6. «Жилой дом середины XIX века, бывшая городская богадельня (каменный дом)»
(наименование объекта, местоположение границ которого описано (далее – объект))

Раздел 1

Сведения об объекте		
№ п/п	Характеристики объекта	Описание характеристик
1	2	3
1	Местоположение объекта	Республика Бурятия, Кяхтинский район, г. Кяхта, ул. Крупской, 3
2	Площадь объекта ± величина погрешности определения площади ($P \pm \Delta P$)	–
3	Иные характеристики объекта	Южная граница: от створа последней ступени лестницы с улицы Крупской (в 11,4 м от восточной стены основного объема) по границе отмостки, параллельно южному фасаду памятника, всего 41,5 м. Западная граница: в трех метрах от западного фасада памятника, параллельно западному фасаду всего 42,8 м. Северная граница: в трех метрах от северного фасада параллельной стене, всего 41,5 м Восточная граница: по линии последней ступени лестницы (в 11,4 м от восточной стены основного объема) параллельно восточному фасаду памятника, всего 42,8 м.

Раздел 2

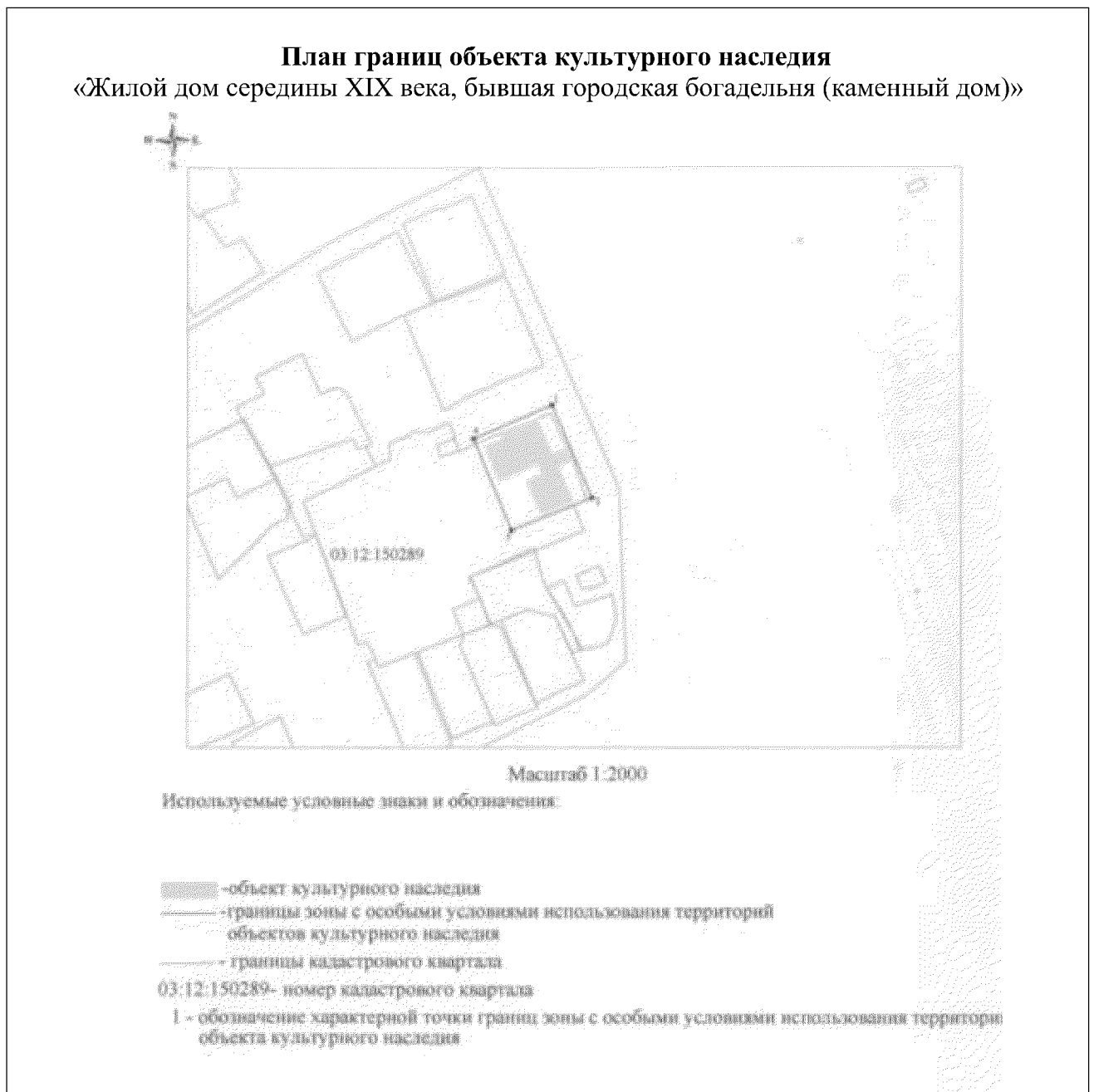
Сведения о местоположении границ объекта					
1. Система координат МСК 03, зона 3					
2. Сведения о характерных точках границ объекта					
Обозначение характерных точек границ	Координаты, м		Метод определения координат характерной точки	Средняя квадратическая погрешность положения характерной точки (Mt), м	Описание обозначения точки на местности (при наличии)
	X	Y			
1	2	3	4	5	6
1	368465.9	3279696	Метод спутниковых геодезических измерений (определений)	0,1	–
2	368451.6	3279662	Метод спутниковых геодезических измерений (определений)	0,1	–
3	368411.3	3279678	Метод спутниковых геодезических измерений (определений)	0,1	–
4	368425	3279713	Метод спутниковых геодезических измерений (определений)	0,1	–
1	368465.9	3279696	Метод спутниковых геодезических измерений (определений)	0,1	–
3. Сведения о характерных точках части (частей) границы объекта					
Обозначение характерных точек границ	Координаты, м		Метод определения координат характерной точки	Средняя квадратическая погрешность положения характерной точки (Mt), м	Описание обозначения точки на местности (при наличии)
	X	Y			
1	2	3	4	5	6
Часть 1					

-	-	-	-	-	-
---	---	---	---	---	---

Раздел 3

Сведения о местоположении измененных (уточненных) границ объекта							
1. Система координат МСК-03 (местная), зона 3							
2. Сведения о характерных точках границ объекта							
Обозначение характерных точек границ	Существующие координаты, м		Измененные (уточненные) координаты, м		Метод определения координат характерной точки	Средняя квадратическая погрешность положения характерной точки (Mt), м	Описание обозначения точки на местности (при наличии)
	X	Y	X	Y			
1	2	3	4	5	6	7	8
-	-	-	-	-	-	-	-
3. Сведения о характерных точках части (частей) границы объекта							
Часть № 1							
-	-	-	-	-	-	-	-

Раздел 4



7. «Церковь Успенская»

(наименование объекта, местоположение границ которого описано (далее – объект))

Раздел 1

Сведения об объекте		
№ п/п	Характеристики объекта	Описание характеристик
1	2	3
1	Местоположение объекта	Республика Бурятия, Кяхтинский район, г. Кяхта, ул. Крупской, 4
2	Площадь объекта ± величина погрешности определения площади ($P \pm \Delta P$)	–
3	Иные характеристики объекта	Южная граница: в восьми метрах от южного фасада храма параллельно стене, от южного фасада существующего деревянного здания до церковной ограды, всего 140 м. Западная граница: по восточной стене существующего деревянного здания, по границе церковной ограды, повторяя ее ломанные очертания, до северо-западного угла ограды, всего 82 м. Северная граница: по границе церковной ограды от северо-западного северо-восточного углов, всего 124 м. Восточная граница: по границе церковной ограды от северо-восточного угла до створа с западной стеной существующего деревянного здания, всего 82 м.

Раздел 2

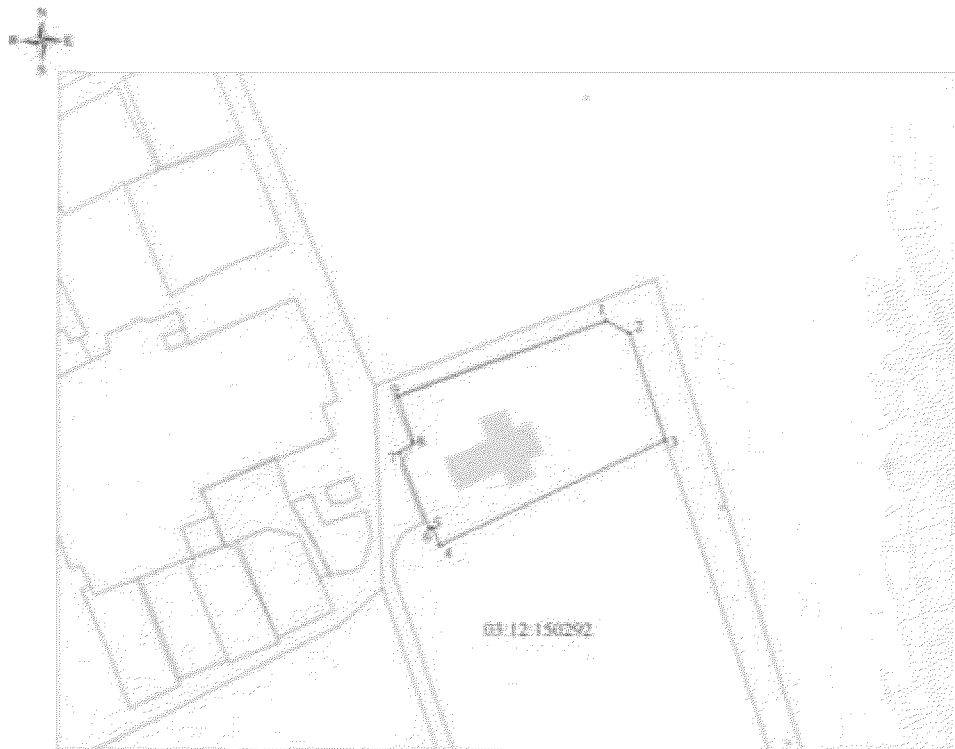
Сведения о местоположении границ объекта					
1. Система координат МСК 03, зона 3					
2. Сведения о характерных точках границ объекта					
Обозначение характерных точек границ	Координаты, м		Метод определения координат характерной точки	Средняя квадратическая погрешность положения характерной точки (Mt), м	Описание обозначения точки на местности (при наличии)
	X	Y			
1	2	3	4	5	6
1	368452.21	3279811.38	Метод спутниковых геодезических измерений (определений)	0,1	–
2	368425.04	3279733.24	Метод спутниковых геодезических измерений (определений)	0,1	–
3	368407.77	3279738.89	Метод спутниковых геодезических измерений (определений)	0,1	–
4	368404.05	3279733.52	Метод спутниковых геодезических измерений (определений)	0,1	–
5	368375.33	3279744.37	Метод спутниковых геодезических измерений (определений)	0,1	–
6	368375.8	3279745.59	Метод спутниковых геодезических измерений (определений)	0,1	–
7	368369.07	3279748.2	Метод спутниковых геодезических измерений (определений)	0,1	–
			Метод спутниковых		

8	368407.07	3279833.13	геодезических измерений (определений)	0,1	–
9	368447.54	3279820.19	Метод спутниковых геодезических измерений (определений)	0,1	–
1	368452.21	3279811.38	Метод спутниковых геодезических измерений (определений)	0,1	–
3. Сведения о характерных точках части (частей) границы объекта					
Обозначение характерных точек границ	Координаты, м		Метод определения координат характерной точки	Средняя квадратическая погрешность положения характерной точки (Mt), м	Описание обозначения точки на местности (при наличии)
	X	Y			
1	2	3	4	5	6
Часть 1					
-	-	-	-	-	-

Раздел 3




Сведения о местоположении измененных (уточненных) границ объекта							
1. Система координат МСК-03 (местная), зона 3							
2. Сведения о характерных точках границ объекта							
Обозначение характерных точек границ	Существующие координаты, м		Измененные (уточненные) координаты, м		Метод определения координат характерной точки	Средняя квадратическая погрешность положения характерной точки (Mt), м	Описание обозначения точки на местности (при наличии)
	X	Y	X	Y			
1	2	3	4	5	6	7	8
-	-	-	-	-	-	-	-
3. Сведения о характерных точках части (частей) границы объекта							
Часть № 1							
-	-	-	-	-	-	-	-

Раздел 4

План границ объекта культурного наследия
«Церковь Успенская»

Масштаб 1:2000

Используемые условные знаки и обозначения:

-  - объект культурного наследия
-  - границы зоны с особыми условиями использования территорий объектов культурного наследия
-  - границы кадастрового квартала
- 03:12:150292 - номер кадастрового квартала
- 1 - обозначение характерной точки границ зоны с особыми условиями использования территории объекта культурного наследия

**8. «Дом, в котором в 1923 г. останавливался во время следования
в Монголию и Тибет известный русский путешественник П.К. Козлов»**

(наименование объекта, местоположение границ которого описано (далее – объект))

Раздел 1

Сведения об объекте		
№ п/п	Характеристики объекта	Описание характеристик
1	2	3
1	Местоположение объекта	Республика Бурятия, Кяхтинский район, г. Кяхта, ул. Крупской, 5
2	Площадь объекта ± величина погрешности определения площади ($P \pm \Delta P$)	–
3	Иные характеристики объекта	Южная граница: от восточного угла памятника вдоль красной линии застройки до створа дворового пристроя, всего 26 м. Западная граница: от красной линии застройки улицы вдоль северной стены дворового пристроя до створа с южной версией ворот, всего 16,8 м. Северная граница: от створа дворового пристроя до южной веревы ворот (красной линии застройки улицы Крупской). Восточная граница: от южной веревы ворот вдоль восточного фасада до угла памятника.

Раздел 2

Сведения о местоположении границ объекта					
1. Система координат МСК 03, зона 3					
2. Сведения о характерных точках границ объекта					
Обозначение характерных точек границ	Координаты, м		Метод определения координат характерной точки	Средняя квадратическая погрешность положения характерной точки (Mt), м	Описание обозначения точки на местности (при наличии)
	X	Y			
1	2	3	4	5	6
1	368588.4	3279646.48	Метод спутниковых геодезических измерений (определений)	0,1	–
2	368577.42	3279622.9	Метод спутниковых геодезических измерений (определений)	0,1	–
3	368561.19	3279631.05	Метод спутниковых геодезических измерений (определений)	0,1	–
4	368572.2	3279654.62	Метод спутниковых геодезических измерений (определений)	0,1	–
1	368588.4	3279646.48	Метод спутниковых геодезических измерений (определений)	0,1	–
3. Сведения о характерных точках части (частей) границы объекта					
Обозначение характерных точек границ	Координаты, м		Метод определения координат характерной точки	Средняя квадратическая погрешность положения характерной точки (Mt), м	Описание обозначения точки на местности (при наличии)
	X	Y			
1	2	3	4	5	6
Часть 1					

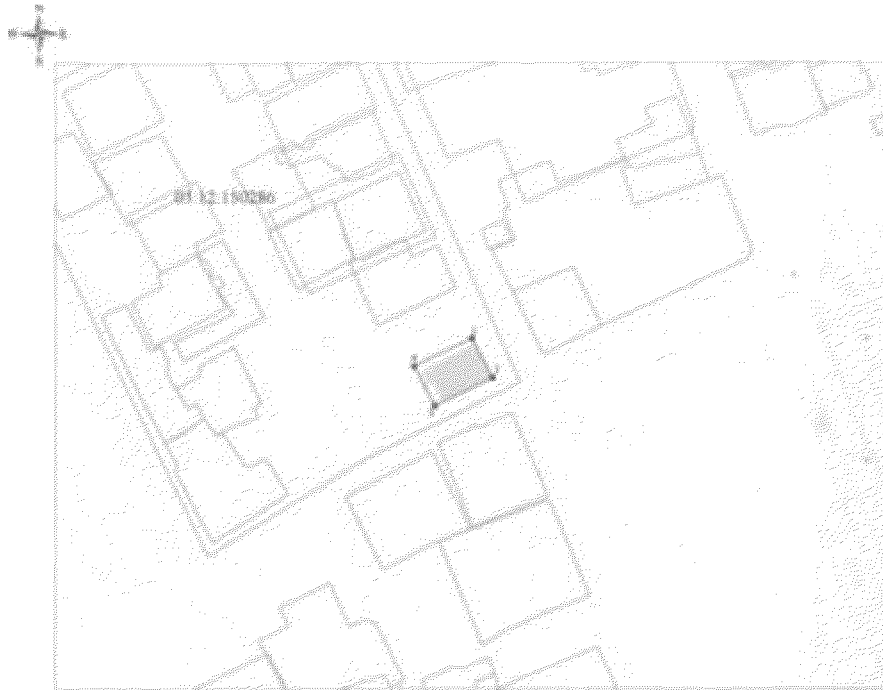
-	-	-	-	-	-
---	---	---	---	---	---

Раздел 3

Сведения о местоположении измененных (уточненных) границ объекта							
1. Система координат МСК-03 (местная), зона 3							
2. Сведения о характерных точках границ объекта							
Обозначение характерных точек границ	Существующие координаты, м		Измененные (уточненные) координаты, м		Метод определения координат характерной точки	Средняя квадратическая погрешность положения характерной точки (Mt), м	Описание обозначения точки на местности (при наличии)
	X	Y	X	Y			
1	2	3	4	5	6	7	8
-	-	-	-	-	-	-	-
3. Сведения о характерных точках части (частей) границы объекта							
Часть № 1							
-	-	-	-	-	-	-	-




Раздел 4

План границ объекта культурного наследия
 «Дом, в котором в 1923 г. останавливался во время следования в Монголию и Тибет известный русский путешественник П.К. Козлов»



Масштаб 1:2000

Используемые условные знаки и обозначения:

-  - объект культурного наследия
-  - границы зоны с особыми условиями использования территорий объектов культурного наследия
-  - границы кадастрового квартала
- 03:12:150286 - номер кадастрового квартала
- 1 - обозначение характерной точки границы зоны с особыми условиями использования территории объекта культурного наследия

9. «Дом, где жили исследователи края, организаторы и руководители Кяхтинского отделения Русского географического общества и Кяхтинского краеведческого музея супруги В.С. и М.И. Моллесон»

(наименование объекта, местоположение границ которого описано (далее – объект))

Раздел 1

Сведения об объекте		
№ п/п	Характеристики объекта	Описание характеристик
1	2	3
1	Местоположение объекта	Республика Бурятия, Кяхтинский район, г. Кяхта, ул. Крупской, 32
2	Площадь объекта ± величина погрешности определения площади ($P \pm \Delta P$)	–
3	Иные характеристики объекта	Юго-западная граница: от восточного угла памятника вдоль красной линии застройки до въезда в дворовую часть, всего 14,5 м. Северо-западная граница: от восточной веревки ворот параллельно западному фасаду памятника до створа с торцевым фасадом памятника, всего 19 м. Северо-восточная граница: от восточного угла дворового фасада памятника до створа с въездом в дворовую часть, всего 14,5 м. Юго-восточная граница: вдоль восточного фасада памятника до красной линии застройки улицы, всего 19 м.

Раздел 2

Сведения о местоположении границ объекта					
1. Система координат МСК 03, зона 3					
2. Сведения о характерных точках границ объекта					
Обозначение характерных точек границ	Координаты, м		Метод определения координат характерной точки	Средняя квадратическая погрешность положения характерной точки (Mt), м	Описание обозначения точки на местности (при наличии)
	X	Y			
1	2	3	4	5	6
1	368971.4	3279518	Метод спутниковых геодезических измерений (определений)	0,1	–
2	368965	3279503	Метод спутниковых геодезических измерений (определений)	0,1	–
3	368940.8	3279514	Метод спутниковых геодезических измерений (определений)	0,1	–
4	368947.1	3279529	Метод спутниковых геодезических измерений (определений)	0,1	–
1	368971.4	3279518	Метод спутниковых геодезических измерений (определений)	0,1	–
3. Сведения о характерных точках части (частей) границы объекта					
Обозначение характерных точек границ	Координаты, м		Метод определения координат характерной точки	Средняя квадратическая погрешность положения характерной точки (Mt), м	Описание обозначения точки на местности (при наличии)
	X	Y			

1	2	3	4	5	6
Часть 1					
-	-	-	-	-	-

Раздел 3

Сведения о местоположении измененных (уточненных) границ объекта							
1. Система координат МСК-03 (местная), зона 3							
2. Сведения о характерных точках границ объекта							
Обозначение характерных точек границ	Существующие координаты, м		Измененные (уточненные) координаты, м		Метод определения координат характерной точки	Средняя квадратическая погрешность положения характерной точки (Mt), м	Описание обозначения точки на местности (при наличии)
	X	Y	X	Y			
1	2	3	4	5	6	7	8
-	-	-	-	-	-	-	-
3. Сведения о характерных точках части (частей) границы объекта							
Часть № 1							
-	-	-	-	-	-	-	-

Раздел 4

План границ объекта культурного наследия
 «Дом, где жили исследователи края, организаторы и руководители Кяхтинского отделения Русского географического общества и Кяхтинского краеведческого музея супруги В.С. и М.И. Моллесон»



Масштаб 1:2000

Используемые условные знаки и обозначения:

- объект культурного наследия
- границы зоны с особыми условиями использования территорий объектов культурного наследия
- границы кадастрового квартала
- 03.12.150282 - номер кадастрового квартала
- 1 - обозначение характерной точки границы зоны с особыми условиями использования территорий объекта культурного наследия.

10. «Дом Кудрявцева, куда в 1918 г. пересел военный штаб»

(наименование объекта, местоположение границ которого описано (далее – объект))

Раздел 1

Сведения об объекте		
№ п/п	Характеристики объекта	Описание характеристик
1	2	3
1	Местоположение объекта	Республика Бурятия, Кяхтинский район, г. Кяхта, ул. Крупской, 51
2	Площадь объекта ± величина погрешности определения площади ($P \pm \Delta P$)	–
3	Иные характеристики объекта	Южная граница: от красной линии застройки улицы Крупской в четырех метрах от южного фасада параллельно стене, всего 18 м. Западная граница: в четырех метрах от западного фасада параллельно стене вдоль существующей ограды, всего 24 м. Северная граница: в трех метрах от северного фасада параллельно стене до красной линии застройки улицы, всего 18 м. Восточная граница: по отмотке вдоль главного восточного фасада памятника, всего 24 м.

Раздел 2

Сведения о местоположении границ объекта					
1. Система координат МСК 03, зона 3					
2. Сведения о характерных точках границ объекта					
Обозначение характерных точек границ	Координаты, м		Метод определения координат характерной точки	Средняя квадратическая погрешность положения характерной точки (Mt), м	Описание обозначения точки на местности (при наличии)
	X	Y			
1	2	3	4	5	6
1	369389.05	3279287.27	Метод спутниковых геодезических измерений (определений)	0,1	–
2	369367.37	3279297.54	Метод спутниковых геодезических измерений (определений)	0,1	–
3	369375.08	3279313.81	Метод спутниковых геодезических измерений (определений)	0,1	–
4	369396.76	3279303.52	Метод спутниковых геодезических измерений (определений)	0,1	–
1	369389.05	3279287.27	Метод спутниковых геодезических измерений (определений)	0,1	–
3. Сведения о характерных точках части (частей) границы объекта					
Обозначение характерных точек границ	Координаты, м		Метод определения координат характерной точки	Средняя квадратическая погрешность положения характерной точки (Mt), м	Описание обозначения точки на местности (при наличии)
	X	Y			
1	2	3	4	5	6
Часть 1					
-	-	-	-	-	-

Раздел 3

Сведения о местоположении измененных (уточненных) границ объекта							
1. Система координат МСК-03 (местная), зона 3							
2. Сведения о характерных точках границ объекта							
Обозначение характерных точек границ	Существующие координаты, м		Измененные (уточненные) координаты, м		Метод определения координат характерной точки	Средняя квадратическая погрешность положения характерной точки (Mt), м	Описание обозначения точки на местности (при наличии)
	X	Y	X	Y			
1	2	3	4	5	6	7	8
-	-	-	-	-	-	-	-
3. Сведения о характерных точках части (частей) границы объекта							
Часть № 1							
-	-	-	-	-	-	-	-

Раздел 4

**План границ объекта культурного наследия
«Дом Кудрявцева, куда в 1918 г. переехал военно-революционный штаб»**



Масштаб 1:2000

Используемые условные знаки и обозначения:

- объект культурного наследия
- границы зоны с особыми условиями использования территории объектов культурного наследия
- границы кадастрового квартала
- 03:12:150270 - номер кадастрового квартала
- 1 - обозначение характерной точки границ зоны с особыми условиями использования территории объекта культурного наследия

11. «Торговый дом купца Урманчесова»

(наименование объекта, местоположение границ которого описано (далее – объект))

Раздел 1

Сведения об объекте		
№ п/п	Характеристики объекта	Описание характеристик
1	2	3
1	Местоположение объекта	Республика Бурятия, Кяхтинский район, г. Кяхта, ул. Сергея Лазо, 5
2	Площадь объекта ± величина погрешности определения площади ($P \pm \Delta P$)	–
3	Иные характеристики объекта	<p>Южная граница: от красной линии застройки улицы Ленина вдоль южной грани существующей брандмауэрной стены, всего 26,5 м.</p> <p>Западная граница: от южной грани брандмауэрной стены параллельно западному фасаду памятника в трех метрах от него до красной линии застройки улицы Лазо, всего 24 м.</p> <p>Северная граница: вдоль северного фасада по красной линии застройки улицы Лазо до восточного угла памятника (в том числе по скошенному углу), всего 26,5 м.</p> <p>Восточная граница: вдоль восточного фасада памятника до южной грани брандмауэрной стены, всего 24 м.</p>

Раздел 2

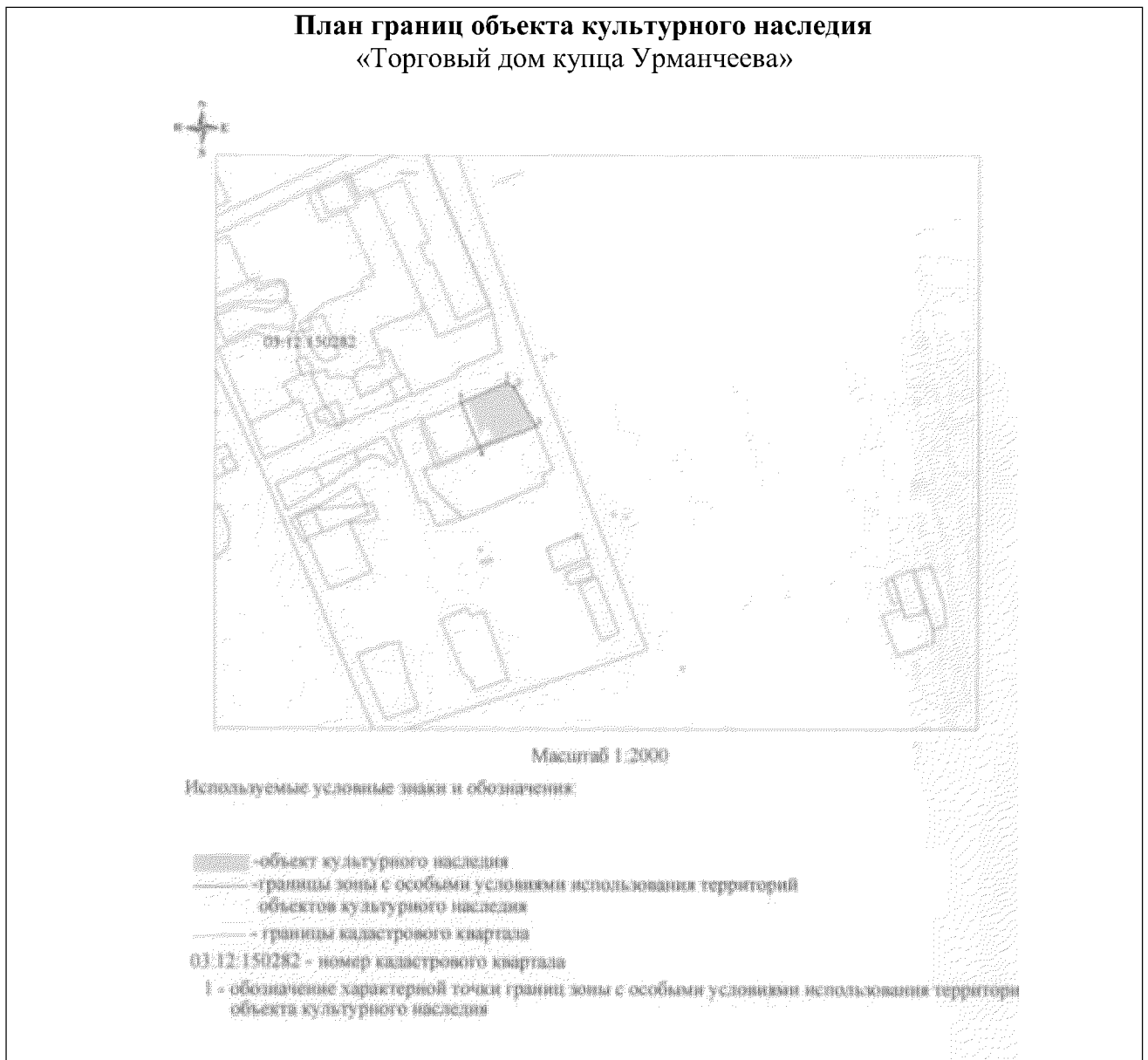
Сведения о местоположении границ объекта					
1. Система координат МСК 03, зона 3					
2. Сведения о характерных точках границ объекта					
Обозначение характерных точек границ	Координаты, м		Метод определения координат характерной точки	Средняя квадратическая погрешность положения характерной точки (Mt), м	Описание обозначения точки на местности (при наличии)
	X	Y			
1	2	3	4	5	6
1	369057.4	3279584.68	Метод спутниковых геодезических измерений (определений)	0,1	–
2	369048.86	3279564.53	Метод спутниковых геодезических измерений (определений)	0,1	–
3	369028.74	3279572.64	Метод спутниковых геодезических измерений (определений)	0,1	–
4	369038.09	3279597.42	Метод спутниковых геодезических измерений (определений)	0,1	–
5	369055.75	3279588	Метод спутниковых геодезических измерений (определений)	0,1	–
1	369057.4	3279584.68	Метод спутниковых геодезических измерений (определений)	0,1	–
3. Сведения о характерных точках части (частей) границы объекта					
Обозначение характерных точек границ	Координаты, м		Метод определения координат характерной точки	Средняя квадратическая погрешность положения характерной точки	Описание обозначения точки на местности (при наличии)
	X	Y			

				(Mt), м	наличии)
1	2	3	4	5	6
Часть 1					
-	-	-	-	-	-

Раздел 3

Сведения о местоположении измененных (уточненных) границ объекта							
1. Система координат МСК-03 (местная), зона 3							
2. Сведения о характерных точках границ объекта							
Обозначение характерных точек границ	Существующие координаты, м		Измененные (уточненные) координаты, м		Метод определения координат характерной точки	Средняя квадратическая погрешность положения характерной точки (Mt), м	Описание обозначения точки на местности (при наличии)
	X	Y	X	Y			
1	2	3	4	5	6	7	8
-	-	-	-	-	-	-	-
3. Сведения о характерных точках части (частей) границы объекта							
Часть № 1							
-	-	-	-	-	-	-	-

Раздел 4



12. «Дом Какабадзе, где в 1918 г. останавливался Н.А. Каландаришвили – один из выдающихся организаторов партизанского движения в Сибири»

(наименование объекта, местоположение границ которого описано (далее – объект))

Раздел 1

Сведения об объекте		
№ п/п	Характеристики объекта	Описание характеристик
1	2	3
1	Местоположение объекта	Республика Бурятия, Кяхтинский район, г. Кяхта, ул. Ленина, 25
2	Площадь объекта ± величина погрешности определения площади ($P \pm \Delta P$)	–
3	Иные характеристики объекта	Северо-восточная граница: от линии северо-западного фасада параллельно северо-восточному фасаду с отступом от него на северо-восток на 1 метр, всего 14,5 м. Северо-западная граница: от линии юго-западного фасада по линии наружной грани северо-западного фасада, всего 19 м. Юго-западная граница: от линии северо-западного фасада по линии наружной грани юго-западного фасада, всего 14,5 м. Юго-восточная граница: от линии юго-западного фасада параллельно юго-восточному фасаду с отступом от него на юго-восток на 2 метра. Всего 19 м.

Раздел 2

Сведения о местоположении границ объекта					
1. Система координат МСК 03, зона 3					
2. Сведения о характерных точках границ объекта					
Обозначение характерных точек границ	Координаты, м		Метод определения координат характерной точки	Средняя квадратическая погрешность положения характерной точки (M _t), м	Описание обозначения точки на местности (при наличии)
	X	Y			
1	2	3	4	5	6
1	368988.6	3279615	Метод спутниковых геодезических измерений (определений)	0,1	–
2	368983.8	3279603	Метод спутниковых геодезических измерений (определений)	0,1	–
3	368973.8	3279607	Метод спутниковых геодезических измерений (определений)	0,1	–
4	368978.6	3279619	Метод спутниковых геодезических измерений (определений)	0,1	–
1	368988.6	3279615	Метод спутниковых геодезических измерений (определений)	0,1	–
3. Сведения о характерных точках части (частей) границы объекта					
Обозначение характерных точек границ	Координаты, м		Метод определения координат характерной точки	Средняя квадратическая погрешность положения характерной точки (M _t), м	Описание обозначения точки на местности (при наличии)
	X	Y			

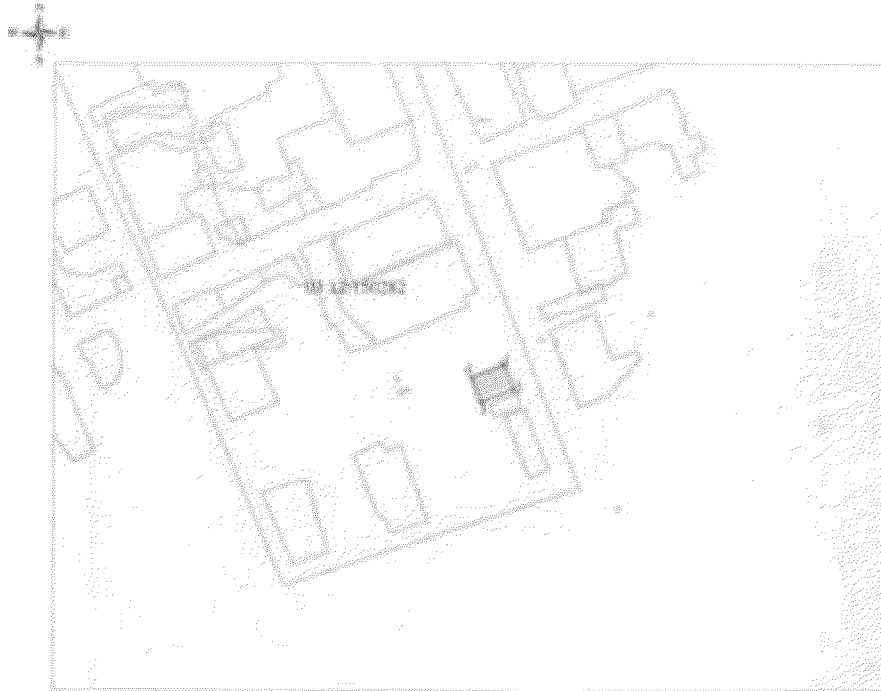
1	2	3	4	5	6
Часть 1					
-	-	-	-	-	-

Раздел 3

Сведения о местоположении измененных (уточненных) границ объекта							
1. Система координат МСК-03 (местная), зона 3							
2. Сведения о характерных точках границ объекта							
Обозначение характерных точек границ	Существующие координаты, м		Измененные (уточненные) координаты, м		Метод определения координат характерной точки	Средняя квадратическая погрешность положения характерной точки (Mt), м	Описание обозначения точки на местности (при наличии)
	X	Y	X	Y			
1	2	3	4	5	6	7	8
-	-	-	-	-	-	-	-
3. Сведения о характерных точках части (частей) границы объекта							
Часть № 1							
-	-	-	-	-	-	-	-

Раздел 4

План границ объекта культурного наследия
«Дом Какабадзе, где в 1918 г. останавливался Н.А. Каландаришвили - один из выдающихся организаторов партизанского движения в Сибири»



Масштаб 1:2000

Используемые условные знаки и обозначения:

- объект культурного наследия
- границы зоны с особыми условиями использования территорий объектов культурного наследия
- границы кадастрового квартала
- 03:12:150182 - номер кадастрового квартала
- 1 - обозначение характерной точки границ зоны с особыми условиями использования территории объекта культурного наследия

13. «Дом жилой (дом купца Сибирякова)»

(наименование объекта, местоположение границ которого описано (далее – объект))

Раздел 1

Сведения об объекте		
№ п/п	Характеристики объекта	Описание характеристик
1	2	3
1	Местоположение объекта	Республика Бурятия, Кяхтинский район, г. Кяхта, ул. Ленина, 29
2	Площадь объекта ± величина погрешности определения площади ($P \pm \Delta P$)	–
3	Иные характеристики объекта	Южная граница: от красной линии застройки улицы Ленина, в трех метрах от входного крыльца параллельно южной стене памятника, всего 9,6 м. Западная граница: вдоль западной стены, между памятником и поздним пристроем до северной грани брандмауэрной стены, всего 24 м. Северная граница: вдоль северной грани брандмауэрной стены, всего 9,6 м. Восточная граница: вдоль восточного фасада памятника до красной линии застройки улицы Ленина, всего 24 м.

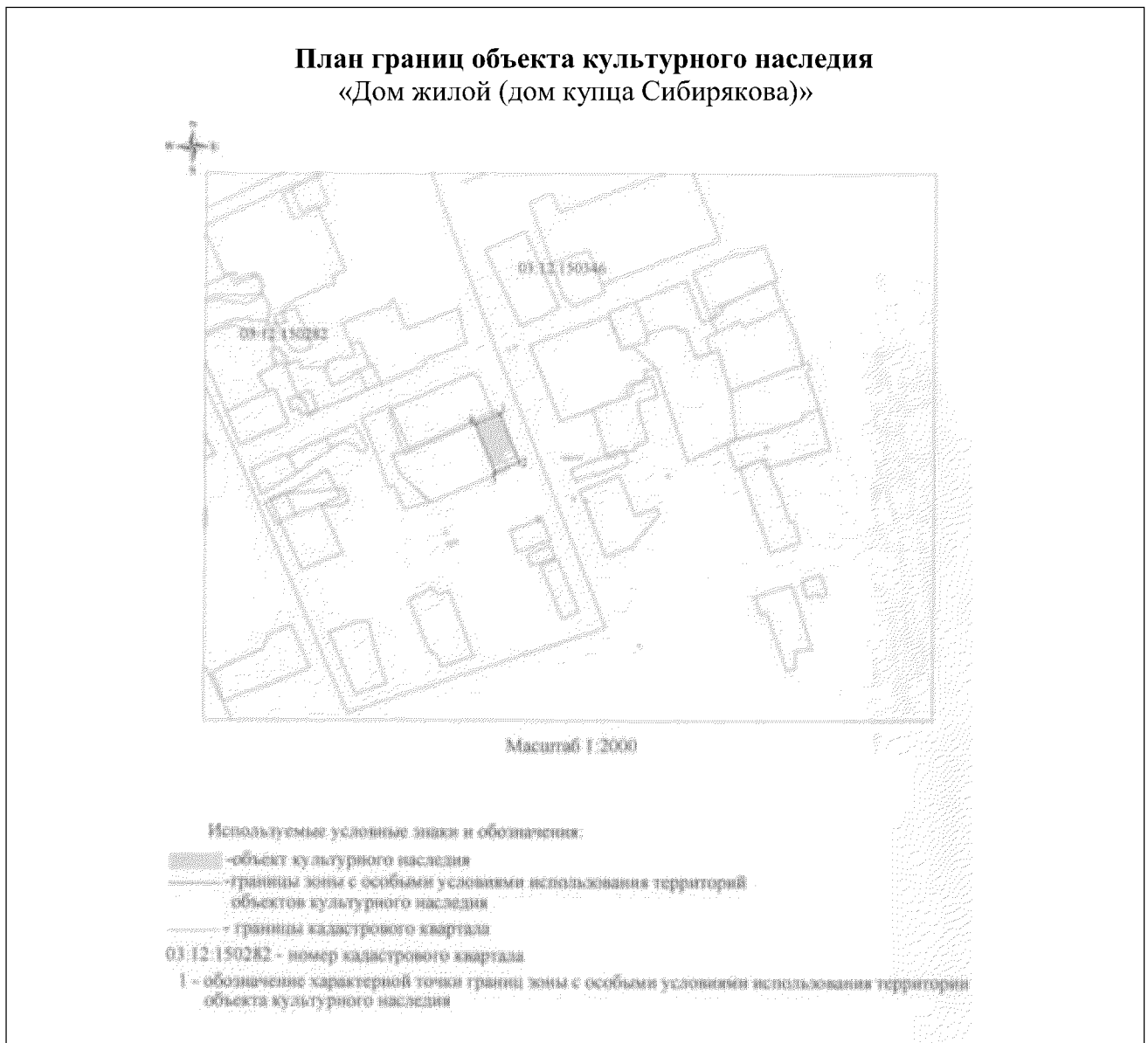
Раздел 2

Сведения о местоположении границ объекта					
1. Система координат МСК 03, зона 3					
2. Сведения о характерных точках границ объекта					
Обозначение характерных точек границ	Координаты, м		Метод определения координат характерной точки	Средняя квадратическая погрешность положения характерной точки (Mt), м	Описание обозначения точки на местности (при наличии)
	X	Y			
1	2	3	4	5	6
1	369038.24	3279597.79	Метод спутниковых геодезических измерений (определений)	0,1	–
2	369015.79	3279606.27	Метод спутниковых геодезических измерений (определений)	0,1	–
3	369011.52	3279594.96	Метод спутниковых геодезических измерений (определений)	0,1	–
4	369033.84	3279586.11	Метод спутниковых геодезических измерений (определений)	0,1	–
1	369038.24	3279597.79	Метод спутниковых геодезических измерений (определений)	0,1	–
3. Сведения о характерных точках части (частей) границы объекта					
Обозначение характерных точек границ	Координаты, м		Метод определения координат характерной точки	Средняя квадратическая погрешность положения характерной точки (Mt), м	Описание обозначения точки на местности (при наличии)
	X	Y			
1	2	3	4	5	6
Часть 1					
-	-	-	-	-	-

Раздел 3

Сведения о местоположении измененных (уточненных) границ объекта							
1. Система координат МСК-03 (местная), зона 3							
2. Сведения о характерных точках границ объекта							
Обозначение характерных точек границ	Существующие координаты, м		Измененные (уточненные) координаты, м		Метод определения координат характерной точки	Средняя квадратическая погрешность положения характерной точки (Mt), м	Описание обозначения точки на местности (при наличии)
	X	Y	X	Y			
1	2	3	4	5	6	7	8
-	-	-	-	-	-	-	-
3. Сведения о характерных точках части (частей) границы объекта							
Часть № 1							
-	-	-	-	-	-	-	-

Раздел 4



14. «Дом, в котором в 1918-1920 гг. проходили подпольные собрания Троицкосавской большевистской организации»

(наименование объекта, местоположение границ которого описано (далее – объект))

Раздел 1

Сведения об объекте		
№ п/п	Характеристики объекта	Описание характеристик
1	2	3
1	Местоположение объекта	Республика Бурятия, Кяхтинский район, г. Кяхта, ул. Ленина, 34
2	Площадь объекта ± величина погрешности определения площади ($P \pm \Delta P$)	–
3	Иные характеристики объекта	Южная граница: в шести метрах от южного фасада параллельно стене до красной линии застройки улицы, всего 21 м. Западная граница: по отмостке главного западного фасада, всего 18 м. Северная граница: в створе с северным фасадом пристроя сень параллельно северной стене, всего 21 м. Восточная граница: в створе с восточной стеной дворового пристроя, всего 18 м.

Раздел 2

Сведения о местоположении границ объекта					
1. Система координат МСК 03, зона 3					
2. Сведения о характерных точках границ объекта					
Обозначение характерных точек границ	Координаты, м		Метод определения координат характерной точки	Средняя квадратическая погрешность положения характерной точки (Mt), м	Описание обозначения точки на местности (при наличии)
	X	Y			
1	2	3	4	5	6
1	368763.36	3279747.88	Метод спутниковых геодезических измерений (определений)	0,1	–
2	368746.82	3279754.95	Метод спутниковых геодезических измерений (определений)	0,1	–
3	368738.88	3279735.5	Метод спутниковых геодезических измерений (определений)	0,1	–
4	368755.43	3279728.43	Метод спутниковых геодезических измерений (определений)	0,1	–
1	368763.36	3279747.88	Метод спутниковых геодезических измерений (определений)	0,1	–
3. Сведения о характерных точках части (частей) границы объекта					
Обозначение характерных точек границ	Координаты, м		Метод определения координат характерной точки	Средняя квадратическая погрешность положения характерной точки (Mt), м	Описание обозначения точки на местности (при наличии)
	X	Y			
1	2	3	4	5	6
Часть 1	-	-	-	-	-

Раздел 3

Сведения о местоположении измененных (уточненных) границ объекта							
1. Система координат МСК-03 (местная), зона 3							
2. Сведения о характерных точках границ объекта							
Обозначение характерных точек границ	Существующие координаты, м		Измененные (уточненные) координаты, м		Метод определения координат характерной точки	Средняя квадратическая погрешность положения характерной точки (Mt), м	Описание обозначения точки на местности (при наличии)
	X	Y	X	Y			
1	2	3	4	5	6	7	8
-	-	-	-	-	-	-	-
3. Сведения о характерных точках части (частей) границы объекта							
Часть № 1							
-	-	-	-	-	-	-	-

Раздел 4

План границ объекта культурного наследия
 «Дом, в котором в 1918-1920 гг. проходили подпольные собрания Троицкосавской большевистской организации»



Масштаб 1:2000

Используемые условные знаки и обозначения:

- объект культурного наследия
- границы зоны с особыми условиями использования территорий объектов культурного наследия
- границы кадастрового квартала
- 03:12:130350 - номер кадастрового квартала
- 1 - обозначение характерной точки границ зоны с особыми условиями использования территории объекта культурного наследия

**15. «Здание, где в 1873 г. врачом Козих была открыта первая
в Забайкалье метеорологическая станция»**

(наименование объекта, местоположение границ которого описано (далее – объект))

Раздел 1

Сведения об объекте		
№ п/п	Характеристики объекта	Описание характеристик
1	2	3
1	Местоположение объекта	Республика Бурятия, Кяхтинский район, г. Кяхта, ул. Ленина, 35
2	Площадь объекта ± величина погрешности определения площади ($P \pm \Delta P$)	–
3	Иные характеристики объекта	Юго-западная граница: от южного угла памятника в западном направлении по отмошке параллельно стене, всего 42 м. Северо-западная граница: в шести метрах от западного фасада памятника параллельно стене вдоль существующей ограды, всего 32 м. Северо-восточная граница: в восьми метрах от северного фасада по параллельно стене вдоль существующей ограды, всего 42 м. Юго-восточная граница: вдоль восточного фасада памятника по отмошке, всего 32 м.

Раздел 2

Сведения о местоположении границ объекта					
1. Система координат МСК 03, зона 3					
2. Сведения о характерных точках границ объекта					
Обозначение характерных точек границ	Координаты, м		Метод определения координат характерной точки	Средняя квадратическая погрешность положения характерной точки (Mt), м	Описание обозначения точки на местности (при наличии)
	X	Y			
1	2	3	4	5	6
1	369529.94	3279625.79	Метод спутниковых геодезических измерений (определений)	0,1	–
2	369500.15	3279614.51	Метод спутниковых геодезических измерений (определений)	0,1	–
3	369485.02	3279653.78	Метод спутниковых геодезических измерений (определений)	0,1	–
4	369514.98	3279665.01	Метод спутниковых геодезических измерений (определений)	0,1	–
1	369529.94	3279625.79	Метод спутниковых геодезических измерений (определений)	0,1	–
3. Сведения о характерных точках части (частей) границы объекта					
Обозначение характерных точек границ	Координаты, м		Метод определения координат характерной точки	Средняя квадратическая погрешность положения характерной точки (Mt), м	Описание обозначения точки на местности (при наличии)
	X	Y			
1	2	3	4	5	6

Часть 1					
-	-	-	-	-	-

Раздел 3

Сведения о местоположении измененных (уточненных) границ объекта							
1. Система координат МСК-03 (местная), зона 3							
2. Сведения о характерных точках границ объекта							
Обозначение характерных точек границ	Существующие координаты, м		Измененные (уточненные) координаты, м		Метод определения координат характерной точки	Средняя квадратическая погрешность положения характерной точки (Mt), м	Описание обозначения точки на местности (при наличии)
	X	Y	X	Y			
1	2	3	4	5	6	7	8
-	-	-	-	-	-	-	-
3. Сведения о характерных точках части (частей) границы объекта							
Часть № 1							
-	-	-	-	-	-	-	-

Раздел 4

**План границ объекта культурного наследия
«Здание, где в 1873 г. врачом Козих была открыта первая
в Забайкалье метеорологическая станция»**



Масштаб 1:2000

Используемые условные знаки и обозначения:

- объект культурного наследия
- границы зоны с особыми условиями использования территории объектов культурного наследия
- граница кадастрового квартала
- 03:12:150275 - номер кадастрового квартала
- обозначение характерной точки границы зоны с особыми условиями использования территории объекта культурного наследия

**16. «Здание бывшей почтовой конторы, служащие которой участвовали
во Всероссийской Октябрьской стачке и принимали активное участие
в революционных выступлениях г. Троицкосавска в 1905-1906 гг.»**

(наименование объекта, местоположение границ которого описано (далее – объект))

Раздел 1

Сведения об объекте		
№ п/п	Характеристики объекта	Описание характеристик
1	2	3
1	Местоположение объекта	Республика Бурятия, Кяхтинский район, г. Кяхта, ул. Ленина, 37
2	Площадь объекта ± величина погрешности определения площади ($P \pm \Delta P$)	–
3	Иные характеристики объекта	Юго-западная граница: от восточного угла памятника вдоль красной линии застройки до въезда в дворовую часть, всего 14,5 м. Северо-западная граница: от восточной веревки ворот параллельно западному фасаду памятника до створа с торцевым фасадом памятника, всего 19 м. Северо-восточная граница: от восточного угла дворового фасада памятника до створа с въездом в дворовую часть, всего 14,5 м. Юго-восточная граница: вдоль восточного фасада памятника до красной линии застройки улицы. Всего 19 м.

Раздел 2

Сведения о местоположении границ объекта					
1. Система координат МСК 03, зона 3					
2. Сведения о характерных точках границ объекта					
Обозначение характерных точек границ	Координаты, м		Метод определения координат характерной точки	Средняя квадратическая погрешность положения характерной точки (Mt), м	Описание обозначения точки на местности (при наличии)
	X	Y			
1	2	3	4	5	6
1	369552.1	3279660	Метод спутниковых геодезических измерений (определений)	0,1	–
2	369534.4	3279653	Метод спутниковых геодезических измерений (определений)	0,1	–
3	369529.5	3279667	Метод спутниковых геодезических измерений (определений)	0,1	–
4	369547.2	3279674	Метод спутниковых геодезических измерений (определений)	0,1	–
1	369552.1	3279660	Метод спутниковых геодезических измерений (определений)	0,1	–
3. Сведения о характерных точках части (частей) границы объекта					
Обозначение характерных точек границ	Координаты, м		Метод определения координат характерной точки	Средняя квадратическая погрешность положения характерной точки (Mt), м	Описание обозначения точки на местности (при наличии)
	X	Y			

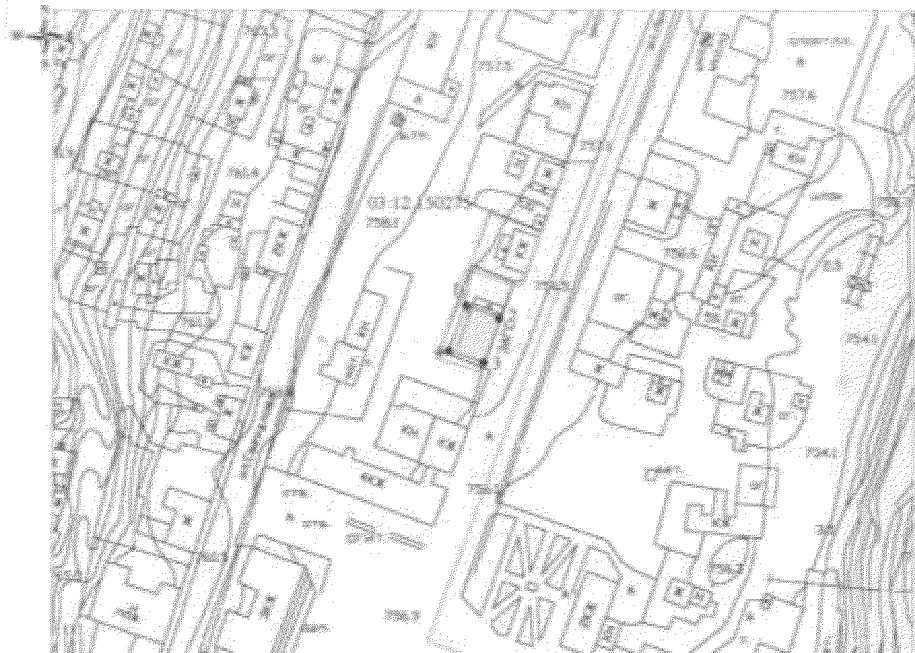
1	2	3	4	5	6
Часть I					
-	-	-	-	-	-

Раздел 3

Сведения о местоположении измененных (уточненных) границ объекта							
1. Система координат МСК-03 (местная), зона 3							
2. Сведения о характерных точках границ объекта							
Обозначение характерных точек границ	Существующие координаты, м		Измененные (уточненные) координаты, м		Метод определения координат характерной точки	Средняя квадратическая погрешность положения характерной точки (Mt), м	Описание обозначения точки на местности (при наличии)
	X	Y	X	Y			
1	2	3	4	5	6	7	8
-	-	-	-	-	-	-	-
3. Сведения о характерных точках части (частей) границы объекта							
Часть № 1							
-	-	-	-	-	-	-	-





Раздел 4

План границ объекта культурного наследия
 «Здание бывшей почтовой конторы, служащие которой участвовали во Всероссийской Октябрьской стачке и принимали активное участие в революционных выступлениях г. Троицкосавска в 1905-1906 гг.»



Масштаб 1:2000

Используемые условные знаки и обозначения:

-  - объект культурного наследия
-  - границы зоны с особыми условиями использования территории объектов культурного наследия
-  - границы кадастрового квартала
- 03:12:150275 - номер кадастрового квартала
-  - обозначение характерной точки границ зоны с особыми условиями использования территории объекта культурного наследия

**17. «Дом, в котором в 1918 г. находился Троицкосавский Совет
рабочих и солдатских депутатов»**

(наименование объекта, местоположение границ которого описано (далее – объект))

Раздел 1

Сведения об объекте		
№ п/п	Характеристики объекта	Описание характеристик
1	2	3
1	Местоположение объекта	Республика Бурятия, Кяхтинский район, г. Кяхта, ул. Ленина, 38
2	Площадь объекта ± величина погрешности определения площади ($P \pm \Delta P$)	–
3	Иные характеристики объекта	Южная граница: по отмотке южного фасада по улице Советская от западного угла памятника, всего 24 м. Западная граница: от западного угла памятника по отмотке фасада по улице Ленина, всего 36 м. Северная граница: в восьми метрах от северного фасада параллельно стене, всего 24 м. Восточная граница: в восьми метрах от восточного фасада параллельно стене до красной линии застройки улицы Советская, всего 36 м.

Раздел 2

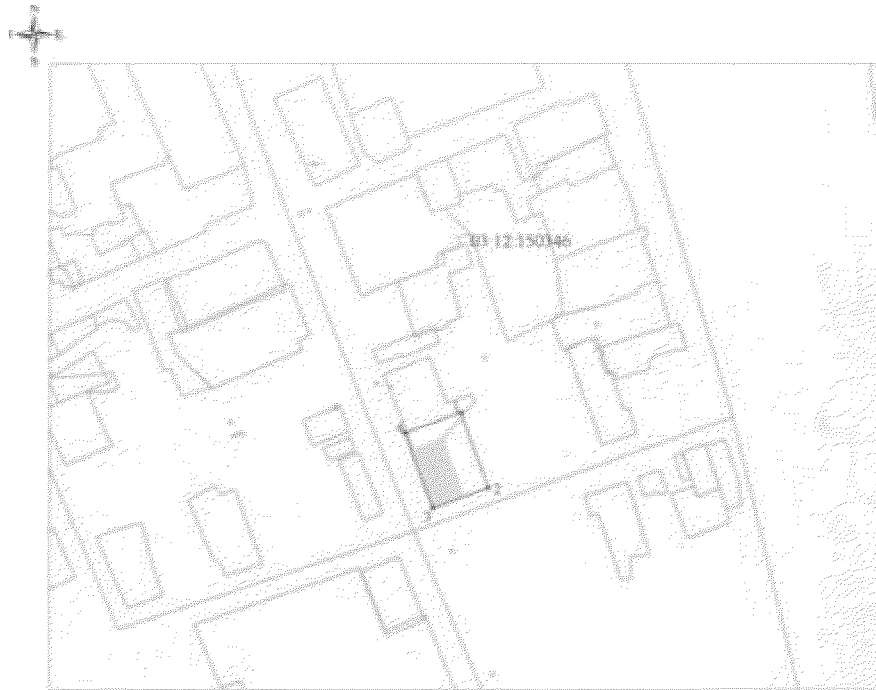
Сведения о местоположении границ объекта					
1. Система координат МСК 03, зона 3					
2. Сведения о характерных точках границ объекта					
Обозначение характерных точек границ	Координаты, м		Метод определения координат характерной точки	Средняя квадратическая погрешность положения характерной точки (Mt), м	Описание обозначения точки на местности (при наличии)
	X	Y			
1	2	3	4	5	6
1	368986.24	3279665.11	Метод спутниковых геодезических измерений (определений)	0,1	–
2	368978.33	3279642.45	Метод спутниковых геодезических измерений (определений)	0,1	–
3	368947.61	3279653.17	Метод спутниковых геодезических измерений (определений)	0,1	–
4	368955.54	3279675.83	Метод спутниковых геодезических измерений (определений)	0,1	–
1	368986.24	3279665.11	Метод спутниковых геодезических измерений (определений)	0,1	–
3. Сведения о характерных точках части (частей) границы объекта					
Обозначение характерных точек границ	Координаты, м		Метод определения координат характерной точки	Средняя квадратическая погрешность положения характерной точки (Mt), м	Описание обозначения точки на местности (при наличии)
	X	Y			
1	2	3	4	5	6
Часть 1					
-	-	-	-	-	

Раздел 3

Сведения о местоположении измененных (уточненных) границ объекта							
1. Система координат МСК-03 (местная), зона 3							
2. Сведения о характерных точках границ объекта							
Обозначение характерных точек границ	Существующие координаты, м		Измененные (уточненные) координаты, м		Метод определения координат характерной точки	Средняя квадратическая погрешность положения характерной точки (Mt), м	Описание обозначения точки на местности (при наличии)
	X	Y	X	Y			
1	2	3	4	5	6	7	8
-	-	-	-	-	-	-	-
3. Сведения о характерных точках части (частей) границы объекта							
Часть № 1							
-	-	-	-	-	-	-	-




Раздел 4

**План границ объекта культурного наследия
«Дом, в котором в 1918 г. находился Троицкосавский Совет
рабочих и солдатских депутатов»**



Масштаб 1:2000

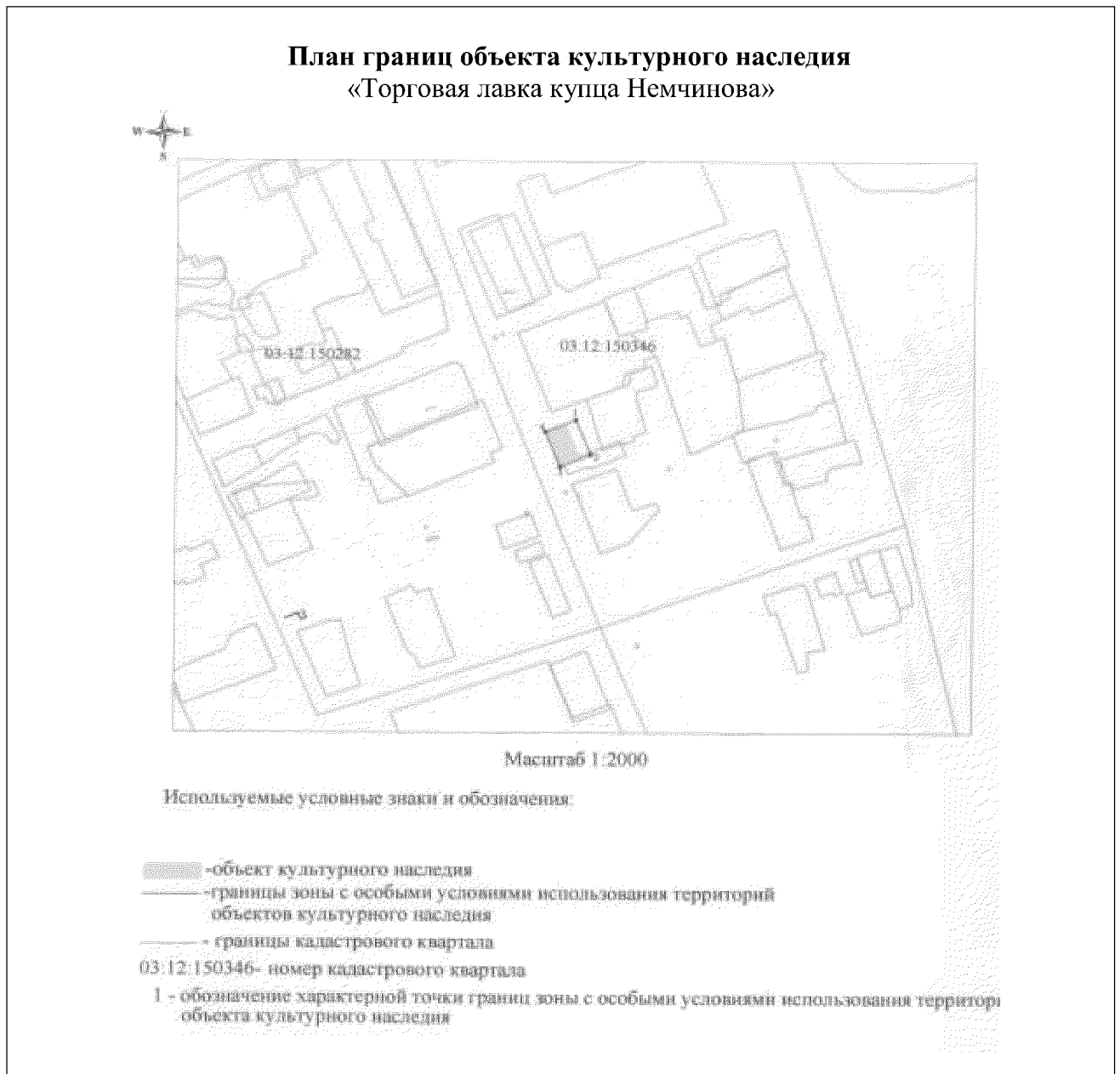
Используемые условные знаки и обозначения:

-  - объект культурного наследия
-  - границы зоны с особыми условиями использования территорий объектов культурного наследия
-  - границы кадастрового квартала
- 03:12:150346 - номер кадастрового квартала
- 1 - обозначение характерной точки границ зоны с особыми условиями использования территории объекта культурного наследия

Раздел 3

Сведения о местоположении измененных (уточненных) границ объекта							
1. Система координат МСК-03 (местная), зона 3							
2. Сведения о характерных точках границ объекта							
Обозначение характерных точек границ	Существующие координаты, м		Измененные (уточненные) координаты, м		Метод определения координат характерной точки	Средняя квадратическая погрешность положения характерной точки (Mt), м	Описание обозначения точки на местности (при наличии)
	X	Y	X	Y			
1	2	3	4	5	6	7	8
-	-	-	-	-	-	-	-
3. Сведения о характерных точках части (частей) границы объекта							
Часть № 1							
-	-	-	-	-	-	-	-

Раздел 4



19. «Бывший дом купца Немчинова А.Я., в котором жила А.Н. Орлова, старейший краевед Забайкалья, директор музея»

(наименование объекта, местоположение границ которого описано (далее – объект))

Раздел 1

Сведения об объекте		
№ п/п	Характеристики объекта	Описание характеристик
1	2	3
1	Местоположение объекта	Республика Бурятия, Кяхтинский район, г. Кяхта, ул. Ленина, 42а
2	Площадь объекта ± величина погрешности определения площади ($P \pm \Delta P$)	–
3	Иные характеристики объекта	Южная граница: по границе существующего ограды в трех метрах от южного фасада параллельно южной стене, всего 21 м. Западная граница: вдоль отмостки западного фасада параллельно стене, всего 16 м. Северная граница: вдоль отмостки северного фасада параллельно северной стене, всего 21 м. Восточная граница: по границе существующей ограды в восьми метрах от восточного фасада параллельно восточной стене, всего 16 м.

Раздел 2

Сведения о местоположении границ объекта					
1. Система координат МСК 03, зона 3					
2. Сведения о характерных точках границ объекта					
Обозначение характерных точек границ	Координаты, м		Метод определения координат характерной точки	Средняя квадратическая погрешность положения характерной точки (Mt), м	Описание обозначения точки на местности (при наличии)
	X	Y			
1	2	3	4	5	6
1	369039.66	3279676.26	Метод спутниковых геодезических измерений (определений)	0,1	–
2	369033.73	3279656.12	Метод спутниковых геодезических измерений (определений)	0,1	–
3	369018.41	3279660.73	Метод спутниковых геодезических измерений (определений)	0,1	–
4	369024.34	3279680.86	Метод спутниковых геодезических измерений (определений)	0,1	–
1	369039.66	3279676.26	Метод спутниковых геодезических измерений (определений)	0,1	–
3. Сведения о характерных точках части (частей) границы объекта					
Обозначение характерных точек границ	Координаты, м		Метод определения координат характерной точки	Средняя квадратическая погрешность положения характерной точки (Mt), м	Описание обозначения точки на местности (при наличии)
	X	Y			
1	2	3	4	5	6
Часть 1					

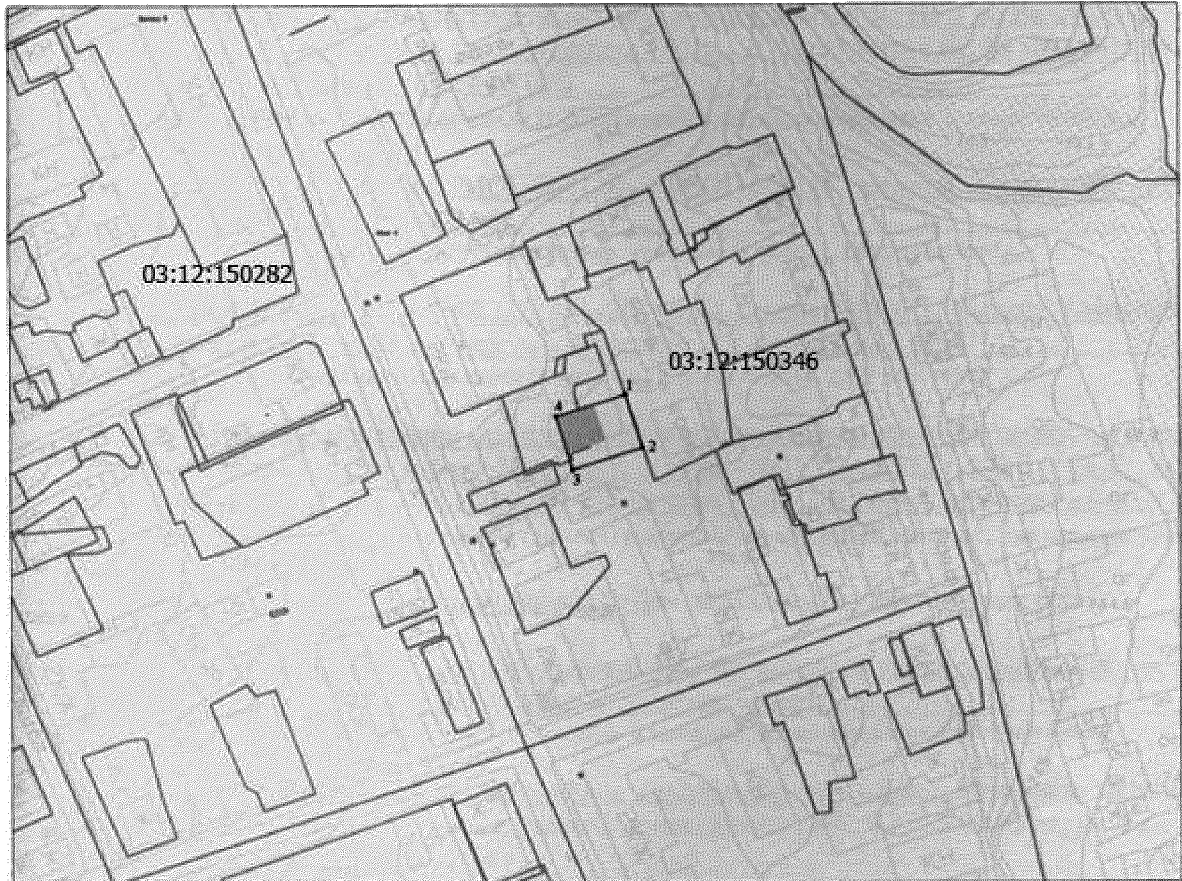
-	-	-	-	-	-
---	---	---	---	---	---

Раздел 3

Сведения о местоположении измененных (уточненных) границ объекта							
1. Система координат МСК-03 (местная), зона 3							
2. Сведения о характерных точках границ объекта							
Обозначение характерных точек границ	Существующие координаты, м		Измененные (уточненные) координаты, м		Метод определения координат характерной точки	Средняя квадратическая погрешность положения характерной точки (Mt), м	Описание обозначения точки на местности (при наличии)
	X	Y	X	Y			
1	2	3	4	5	6	7	8
-	-	-	-	-	-	-	-
3. Сведения о характерных точках части (частей) границы объекта							
Часть № 1							
-	-	-	-	-	-	-	-




Раздел 4

План границ объекта культурного наследия
«Бывший дом купца Немчинова А.Я., в котором жила А.Н. Орлова, старейший краевед Забайкалья, директор музея»



Масштаб 1:2000

Используемые условные знаки и обозначения:

-  - объект культурного наследия
-  - границы зоны с особыми условиями использования территорий объектов культурного наследия
-  - границы кадастрового квартала
- 03:12:150346 - номер кадастрового квартала
- 1 - обозначение характерной точки границ зоны с особыми условиями использования территории объекта культурного наследия

Раздел 3

Сведения о местоположении измененных (уточненных) границ объекта							
1. Система координат МСК-03 (местная), зона 3							
2. Сведения о характерных точках границ объекта							
Обозначение характерных точек границ	Существующие координаты, м		Измененные (уточненные) координаты, м		Метод определения координат характерной точки	Средняя квадратическая погрешность положения характерной точки (Mt), м	Описание обозначения точки на местности (при наличии)
	X	Y	X	Y			
1	2	3	4	5	6	7	8
-	-	-	-	-	-	-	-
3. Сведения о характерных точках части (частей) границы объекта							
Часть № 1							
-	-	-	-	-	-	-	-




Раздел 4

План границ объекта культурного наследия «Дом Матренинских»



Масштаб 1:2000

Используемые условные знаки и обозначения:

-  - объект культурного наследия
-  - границы зоны с особыми условиями использования территории объектов культурного наследия
-  - границы кадастрового квартала
- 03/12/150335 - номер кадастрового квартала
- 1 - обозначение характерной точки границ зоны с особыми условиями использования территории объекта культурного наследия

21. «Дом, где в 1830-1833 гг. жил Д.П. Давыдов – педагог, краевед, общественный деятель, поэт, автор известной песни «Славное море, священный Байкал»
(наименование объекта, местоположение границ которого описано (далее – объект))

Раздел 1

Сведения об объекте		
№ п/п	Характеристики объекта	Описание характеристик
1	2	3
1	Местоположение объекта	Республика Бурятия, Кяхтинский район, г. Кяхта, ул. Ленина, 47/1
2	Площадь объекта ± величина погрешности определения площади ($P \pm \Delta P$)	–
3	Иные характеристики объекта	Юго-западная граница: от красной линии застройки улицы в четырех метрах от южного фасада памятника в западном направлении параллельно стене, всего 18 м. Северо-западная граница: в восьми метрах от западного фасада памятника параллельно стене, всего 23 м. Северо-восточная граница: в шести метрах от северного фасада памятника в восточном направлении параллельно стене, всего 18 м. Юго-восточная граница: по отмошке вдоль уличного фасада всего 23 м.

Раздел 2

Сведения о местоположении границ объекта					
1. Система координат МСК 03, зона 3					
2. Сведения о характерных точках границ объекта					
Обозначение характерных точек границ	Координаты, м		Метод определения координат характерной точки	Средняя квадратическая погрешность положения характерной точки (Mt), м	Описание обозначения точки на местности (при наличии)
	X	Y			
1	2	3	4	5	6
1	369740.83	3279731.81	Метод спутниковых геодезических измерений (определений)	0,1	–
2	369719.44	3279723.37	Метод спутниковых геодезических измерений (определений)	0,1	–
3	369712.77	3279740.1	Метод спутниковых геодезических измерений (определений)	0,1	–
4	369734.19	3279748.54	Метод спутниковых геодезических измерений (определений)	0,1	–
1	369740.83	3279731.81	Метод спутниковых геодезических измерений (определений)	0,1	–
3. Сведения о характерных точках части (частей) границы объекта					
Обозначение характерных точек границ	Координаты, м		Метод определения координат характерной точки	Средняя квадратическая погрешность положения характерной точки (Mt), м	Описание обозначения точки на местности (при наличии)
	X	Y			
1	2	3	4	5	6
Часть 1					

-	-	-	-	-	-
---	---	---	---	---	---

Раздел 3

Сведения о местоположении измененных (уточненных) границ объекта							
1. Система координат МСК-03 (местная), зона 3							
2. Сведения о характерных точках границ объекта							
Обозначение характерных точек границ	Существующие координаты, м		Измененные (уточненные) координаты, м		Метод определения координат характерной точки	Средняя квадратическая погрешность положения характерной точки (Mt), м	Описание обозначения точки на местности (при наличии)
	X	Y	X	Y			
1	2	3	4	5	6	7	8
-	-	-	-	-	-	-	-
3. Сведения о характерных точках части (частей) границы объекта							
Часть № 1							
-	-	-	-	-	-	-	-




Раздел 4

План границ объекта культурного наследия
 «Дом, где в 1830-1833 гг. жил Д.П. Давыдов – педагог, краевед, общественный деятель, поэт, автор известной песни «Славное море, священный Байкал»»



Масштаб 1:2000

Используемые условные знаки и обозначения:

-  - объект культурного наследия
-  - границы зоны с особыми условиями использования территории объектов культурного наследия
-  - границы кадастрового квартала
- 33:12:150275 - номер кадастрового квартала
- 1 - обозначение характерной точки границ зоны с особыми условиями использования территории объекта культурного наследия

22. «Здание реального училища, где в декабре 1905 г. началась забастовка учащихся и учителей, проводились выступления против самодержавия, уличные демонстрации и митинги»

(наименование объекта, местоположение границ которого описано (далее – объект))

Раздел 1

Сведения об объекте		
№ п/п	Характеристики объекта	Описание характеристик
1	2	3
1	Местоположение объекта	Республика Бурятия, Кяхтинский район, г. Кяхта, ул. Ленина, 48
2	Площадь объекта ± величина погрешности определения площади ($P \pm \Delta P$)	–
3	Иные характеристики объекта	Юго-западная граница: в шести метрах от южного фасада параллельно стене до красной линии застройки улицы Ленина, всего 40 м. Северо-западная граница: по отмостке главного фасада в северном направлении, охватывая крыльцо главного входа, всего 82 м. Северо-восточная граница: от северного угла памятника вдоль северной стены, всего 40 м. Юго-восточная граница: в восьми метрах от наиболее вытянутого (южного) пристроя параллельно восточной стене памятника, всего 82 м.

Раздел 2

Сведения о местоположении границ объекта					
1. Система координат МСК 03, зона 3					
2. Сведения о характерных точках границ объекта					
Обозначение характерных точек границ	Координаты, м		Метод определения координат характерной точки	Средняя квадратическая погрешность положения характерной точки (Mt), м	Описание обозначения точки на местности (при наличии)
	X	Y			
1	2	3	4	5	6
1	369686.46	3279758.17	Метод спутниковых геодезических измерений (определений)	0,1	–
2	369609.46	3279730.49	Метод спутниковых геодезических измерений (определений)	0,1	–
3	369595.73	3279768.06	Метод спутниковых геодезических измерений (определений)	0,1	–
4	369672.97	3279795.58	Метод спутниковых геодезических измерений (определений)	0,1	–
1	369686.46	3279758.17	Метод спутниковых геодезических измерений (определений)	0,1	–
3. Сведения о характерных точках части (частей) границы объекта					
Обозначение характерных точек границ	Координаты, м		Метод определения координат характерной точки	Средняя квадратическая погрешность положения характерной точки (Mt), м	Описание обозначения точки на местности (при наличии)
	X	Y			

1	2	3	4	5	6
Часть I					
-	-	-	-	-	-

Раздел 3

Сведения о местоположении измененных (уточненных) границ объекта							
1. Система координат МСК-03 (местная), зона 3							
2. Сведения о характерных точках границ объекта							
Обозначение характерных точек границ	Существующие координаты, м		Измененные (уточненные) координаты, м		Метод определения координат характерной точки	Средняя квадратическая погрешность положения характерной точки (Mt), м	Описание обозначения точки на местности (при наличии)
	X	Y	X	Y			
1	2	3	4	5	6	7	8
-	-	-	-	-	-	-	-
3. Сведения о характерных точках части (частей) границы объекта							
Часть № 1							
-	-	-	-	-	-	-	-





Раздел 4

План границ объекта культурного наследия
 «Здание реального училища, где в декабре 1905 г. началась забастовка учащихся и учителей, проводились выступления против самодержавия, уличные демонстрации и митинги»



Масштаб 1:2000

Используемые условные знаки и обозначения:

-  - объект культурного наследия
-  - границы зоны с особыми условиями использования территорий объектов культурного наследия
-  - границы кадастрового квартала
- 03 12 150135 - номер кадастрового квартала
-  1 - обозначение характерной точки границы зоны с особыми условиями использования территорий объекта культурного наследия

23. «Здание краеведческого музея им. Обручева (каменный дом)»

(наименование объекта, местоположение границ которого описано (далее – объект))

Раздел 1

Сведения об объекте		
№ п/п	Характеристики объекта	Описание характеристик
1	2	3
1	Местоположение объекта	Республика Бурятия, Кяхтинский район, г. Кяхта, ул. Ленина, 49
2	Площадь объекта ± величина погрешности определения площади ($P \pm \Delta P$)	–
3	Иные характеристики объекта	Южная граница: в восьми метрах от южного фасада, параллельно стене. Всего 29 м. Западная граница: в восьми метрах от западного фасада, параллельно стене. Всего 46 м. Северная граница: от южной стены существующего здания (около 4 метров от северной стены) параллельно северного фасада памятника. Всего 29 м. Восточная граница: по границе отмотки, вдоль восточного фасада памятника. Всего 46 м.

Раздел 2

Сведения о местоположении границ объекта					
1. Система координат МСК 03, зона 3					
2. Сведения о характерных точках границ объекта					
Обозначение характерных точек границ	Координаты, м		Метод определения координат характерной точки	Средняя квадратическая погрешность положения характерной точки (Mt), м	Описание обозначения точки на местности (при наличии)
	X	Y			
1	2	3	4	5	6
1	369800.37	3279741.23	Метод спутниковых геодезических измерений (определений)	0,1	–
2	369791.44	3279768.82	Метод спутниковых геодезических измерений (определений)	0,1	–
3	369747.68	3279754.66	Метод спутниковых геодезических измерений (определений)	0,1	–
4	369756.67	3279726.88	Метод спутниковых геодезических измерений (определений)	0,1	–
1	369800.37	3279741.23	Метод спутниковых геодезических измерений (определений)	0,1	–
3. Сведения о характерных точках части (частей) границы объекта					
Обозначение характерных точек границ	Координаты, м		Метод определения координат характерной точки	Средняя квадратическая погрешность положения характерной точки (Mt), м	Описание обозначения точки на местности (при наличии)
	X	Y			
1	2	3	4	5	6
Часть 1					
-	-	-	-	-	-

Раздел 3

Сведения о местоположении измененных (уточненных) границ объекта							
1. Система координат МСК-03 (местная), зона 3							
2. Сведения о характерных точках границ объекта							
Обозначение характерных точек границ	Существующие координаты, м		Измененные (уточненные) координаты, м		Метод определения координат характерной точки	Средняя квадратическая погрешность положения характерной точки (Mt), м	Описание обозначения точки на местности (при наличии)
	X	Y	X	Y			
1	2	3	4	5	6	7	8
-	-	-	-	-	-	-	-
3. Сведения о характерных точках части (частей) границы объекта							
Часть № 1							
-	-	-	-	-	-	-	-

Раздел 4

**План границ объекта культурного наследия
«Здание краеведческого музея им. Обручева (каменный дом)»**



Масштаб 1:2000

Используемые условные знаки и обозначения:

- объект культурного наследия
- границы зоны с особыми условиями использования территории объектов культурного наследия
- границы кадастрового квартала
- 03:12:150275 - номер кадастрового квартала
- 1 - обозначение характерной точки границы зоны с особыми условиями использования территории объекта культурного наследия

24. «Дом, в котором 2 сентября 1910 г. состоялась Общесибирская конференция социал-демократических организаций (Дом Шульгиных, в котором в 1905-1906 гг. Троицкосавская группа РСДРП печатала революционные прокламации)»
(наименование объекта, местоположение границ которого описано (далее – объект))

Раздел 1

Сведения об объекте		
№ п/п	Характеристики объекта	Описание характеристик
1	2	3
1	Местоположение объекта	Республика Бурятия, Кяхтинский район, г. Кяхта, ул. Ленина, 53
2	Площадь объекта ± величина погрешности определения площади (P ± ΔP)	–
3	Иные характеристики объекта	Юго-западная граница: от линии северо-западного фасада, параллельно юго-западному фасаду с отступом от него на юго-запад на восемь метров, всего 12 м. Северо-западная граница: от линии северо-восточного фасада по линии наружной грани северо-восточного фасада, всего 16 м. Северо-восточная граница: от линии северо-западного фасада, по линии наружной грани северо-восточного фасада, всего 12 м. Юго-восточная граница: от линии северо-восточного фасада параллельно юго-восточному фасаду с отступом от него на юго-восток на 1 метр, всего 16 м.

Раздел 2

Сведения о местоположении границ объекта					
1. Система координат МСК 03, зона 3					
2. Сведения о характерных точках границ объекта					
Обозначение характерных точек границ	Координаты, м		Метод определения координат характерной точки	Средняя квадратическая погрешность положения характерной точки (Mt), м	Описание обозначения точки на местности (при наличии)
	X	Y			
1	2	3	4	5	6
1	369917.63	3279800.16	Метод спутниковых геодезических измерений (определений)	0,1	–
2	369906.09	3279796.82	Метод спутниковых геодезических измерений (определений)	0,1	–
3	369901.57	3279812.16	Метод спутниковых геодезических измерений (определений)	0,1	–
4	369913.13	3279815.51	Метод спутниковых геодезических измерений (определений)	0,1	–
1	369917.63	3279800.16	Метод спутниковых геодезических измерений (определений)	0,1	–
3. Сведения о характерных точках части (частей) границы объекта					
Обозначение характерных точек границ	Координаты, м		Метод определения координат характерной точки	Средняя квадратическая погрешность положения характерной точки	Описание обозначения точки на местности (при наличии)
	X	Y			

				(Mt), м	наличии)
1	2	3	4	5	6
Часть 1					
-	-	-	-	-	-

Раздел 3

Сведения о местоположении измененных (уточненных) границ объекта							
1. Система координат МСК-03 (местная), зона 3							
2. Сведения о характерных точках границ объекта							
Обозначение характерных точек границ	Существующие координаты, м		Измененные (уточненные) координаты, м		Метод определения координат характерной точки	Средняя квадратическая погрешность положения характерной точки (Mt), м	Описание обозначения точки на местности (при наличии)
	X	Y	X	Y			
1	2	3	4	5	6	7	8
-	-	-	-	-	-	-	-
3. Сведения о характерных точках части (частей) границы объекта							
Часть № 1							
-	-	-	-	-	-	-	-





Раздел 4

План границ объекта культурного наследия
 «Дом, в котором 2 сентября 1910 г. состоялась Общесибирская конференция социал-демократических организаций (Дом Шульгиных, в котором в 1905-1906 гг. Троицкосавская группа РСДРП печатала революционные прокламации)»



Масштаб 1:2000

Используемые условные знаки и обозначения:

-  - объект культурного наследия
-  - границы зоны с особыми условиями использования территории объектов культурного наследия
-  - границы кадастрового квартала
- 03:12:150255 - номер кадастрового квартала
-  - обозначение характерной точки границы зоны с особыми условиями использования территории объекта культурного наследия

25. «Здание бывшего государственного банка (угол улиц Ленина и Обручева)»

(наименование объекта, местоположение границ которого описано (далее – объект))

Раздел 1

Сведения об объекте		
№ п/п	Характеристики объекта	Описание характеристик
1	2	3
1	Местоположение объекта	Республика Бурятия, Кяхтинский район, г. Кяхта, ул. Ленина, 58
2	Площадь объекта ± величина погрешности определения площади ($P \pm \Delta P$)	–
3	Иные характеристики объекта	Юго-западная граница: от западного угла памятника вдоль красной линии застройки улицы Обручева до въезда в дворовую часть, всего 21 м. Северо-западная граница: от южного угла памятника параллельно западному фасаду памятника до северного конца каменной ограды, всего 28 м. Северо-восточная граница: от красной линии застройки улицы Ленина, параллельно северного фасада, всего 21 м. Юго-восточная граница: от красной линии застройки улицы Обручева в трех метрах от восточного фасада пристроя параллельно восточной стене памятника, всего 28 м.

Раздел 2

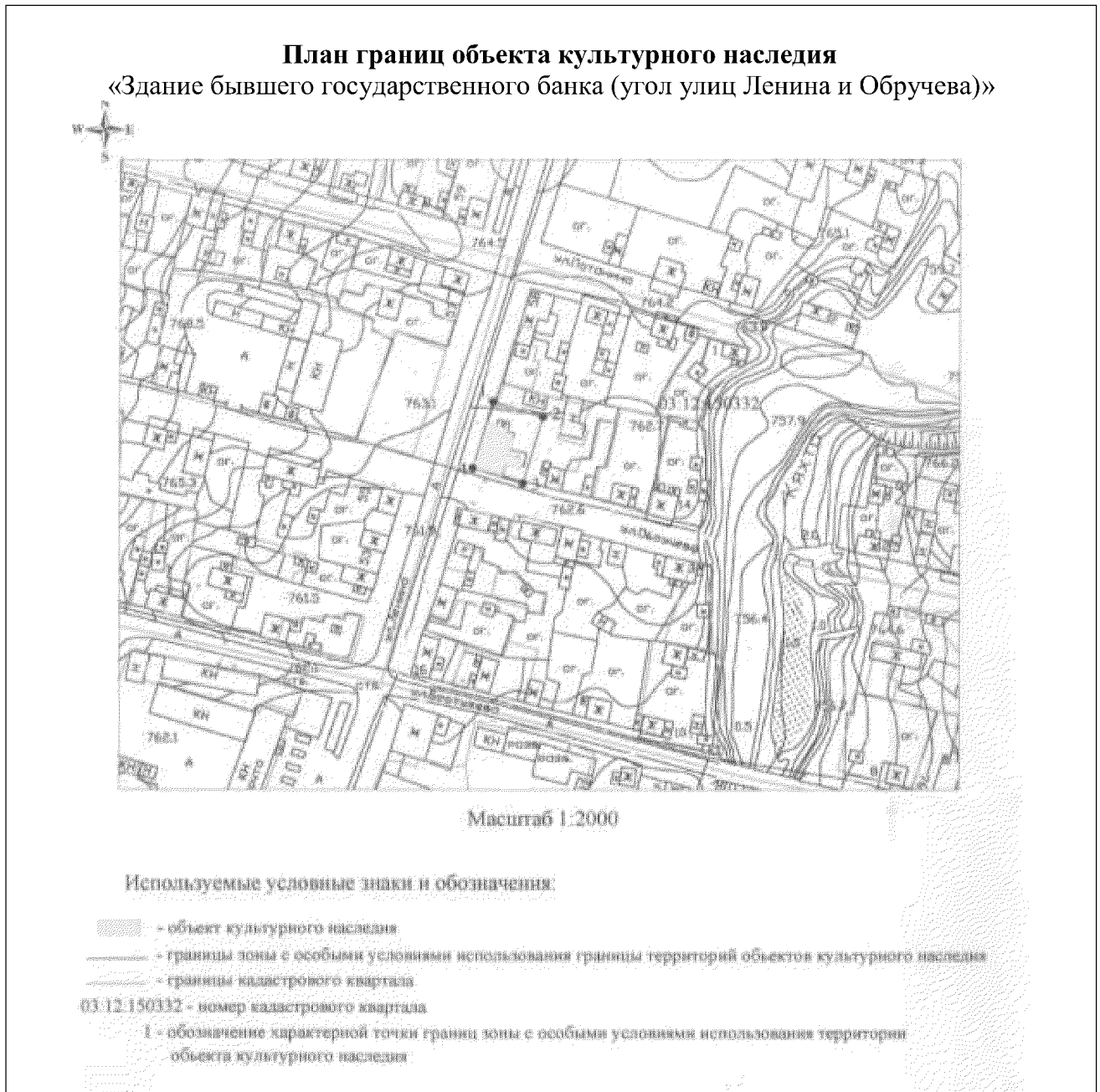
Сведения о местоположении границ объекта					
1. Система координат МСК 03, зона 3					
2. Сведения о характерных точках границ объекта					
Обозначение характерных точек границ	Координаты, м		Метод определения координат характерной точки	Средняя квадратическая погрешность положения характерной точки (Mt), м	Описание обозначения точки на местности (при наличии)
	X	Y			
1	2	3	4	5	6
1	369981.1	3279862	Метод спутниковых геодезических измерений (определений)	0,1	–
2	369954.4	3279853	Метод спутниковых геодезических измерений (определений)	0,1	–
3	369948	3279873	Метод спутниковых геодезических измерений (определений)	0,1	–
4	369974.7	3279882	Метод спутниковых геодезических измерений (определений)	0,1	–
1	369981.1	3279862	Метод спутниковых геодезических измерений (определений)	0,1	–
3. Сведения о характерных точках части (частей) границы объекта					
Обозначение характерных точек границ	Координаты, м		Метод определения координат характерной точки	Средняя квадратическая погрешность положения характерной точки (Mt), м	Описание обозначения точки на местности (при наличии)
	X	Y			
1	2	3	4	5	6
Часть 1					

-	-	-	-	-	-
---	---	---	---	---	---

Раздел 3

Сведения о местоположении измененных (уточненных) границ объекта							
1. Система координат МСК-03 (местная), зона 3							
2. Сведения о характерных точках границ объекта							
Обозначение характерных точек границ	Существующие координаты, м		Измененные (уточненные) координаты, м		Метод определения координат характерной точки	Средняя квадратическая погрешность положения характерной точки (Mt), м	Описание обозначения точки на местности (при наличии)
	X	Y	X	Y			
1	2	3	4	5	6	7	8
-	-	-	-	-	-	-	-
3. Сведения о характерных точках части (частей) границы объекта							
Часть № 1							
-	-	-	-	-	-	-	-

Раздел 4



26. «Дом купца Коковина, в котором в 1921 году размещался штаб 5-й Армии, руководившей разгромом унгерновских банд»

(наименование объекта, местоположение границ которого описано (далее – объект))

Раздел 1

Сведения об объекте		
№ п/п	Характеристики объекта	Описание характеристик
1	2	3
1	Местоположение объекта	Республика Бурятия, Кяхтинский район, г. Кяхта, ул. Ленина, 61
2	Площадь объекта ± величина погрешности определения площади ($P \pm \Delta P$)	–
3	Иные характеристики объекта	Юго-западная граница: от северной веревки ворот (в шести метрах от южного фасада) параллельно стене до створа западного фасада дворового пристроя, всего 36 м. Северо-западная граница: по створу западного фасада дворового пристроя параллельно западной стене до створа северной стены памятника, всего 32 м. Северо-восточная граница: по отмостке северного фасада памятника параллельно стене, всего 36 м. Юго-восточная граница: по отмостке главного фасада параллельно стене, всего 32 м.

Раздел 2

Сведения о местоположении границ объекта					
1. Система координат МСК 03, зона 3					
2. Сведения о характерных точках границ объекта					
Обозначение характерных точек границ	Координаты, м		Метод определения координат характерной точки	Средняя квадратическая погрешность положения характерной точки (M _t), м	Описание обозначения точки на местности (при наличии)
	X	Y			
1	2	3	4	5	6
1	370137.18	3279849.45	Метод спутниковых геодезических измерений (определений)	0,1	–
2	370124.4	3279883.12	Метод спутниковых геодезических измерений (определений)	0,1	–
3	370094.74	3279871.1	Метод спутниковых геодезических измерений (определений)	0,1	–
4	370107.51	3279837.44	Метод спутниковых геодезических измерений (определений)	0,1	–
1	370137.18	3279849.45	Метод спутниковых геодезических измерений (определений)	0,1	–
3. Сведения о характерных точках части (частей) границы объекта					
Обозначение характерных точек границ	Координаты, м		Метод определения координат характерной точки	Средняя квадратическая погрешность положения характерной точки (M _t), м	Описание обозначения точки на местности (при наличии)
	X	Y			
1	2	3	4	5	6
Часть 1					

-	-	-	-	-	-
---	---	---	---	---	---

Раздел 3

Сведения о местоположении измененных (уточненных) границ объекта							
1. Система координат МСК-03 (местная), зона 3							
2. Сведения о характерных точках границ объекта							
Обозначение характерных точек границ	Существующие координаты, м		Измененные (уточненные) координаты, м		Метод определения координат характерной точки	Средняя квадратическая погрешность положения характерной точки (Mt), м	Описание обозначения точки на местности (при наличии)
	X	Y	X	Y			
1	2	3	4	5	6	7	8
-	-	-	-	-	-	-	-
3. Сведения о характерных точках части (частей) границы объекта							
Часть № 1							
-	-	-	-	-	-	-	-





Раздел 4

**План границ объекта культурного наследия
«Дом купца Коковина, в котором в 1921 году размещался штаб 5-й Армии,
руководившей разгромом унгерновских банд»**



Масштаб 1:2000

Используемые условные знаки и обозначения:

-  - объект культурного наследия
-  - границы зоны с особыми условиями использования территории объектов культурного наследия
-  - границы кадастрового квартала
- 03:12:150253 - номер кадастрового квартала
-  - обозначение характерной точки границ зоны с особыми условиями использования территории объекта культурного наследия

27. «Дом, где в 1900-1911 гг. жила семья революционеров, членов РСДРП Черных: Александр Алексеевич, Ольга Алексеевна, Надежда Алексеевна, Петр Алексеевич – основатели марксистского кружка в 1903 г., а затем организации РСДРП в г. Кяхта и активные организаторы революционных выступлений в 1905-1906 годах. Александр Черных – председатель стачечного комитета связистов»

(наименование объекта, местоположение границ которого описано (далее – объект))

Раздел 1

Сведения об объекте		
№ п/п	Характеристики объекта	Описание характеристик
1	2	3
1	Местоположение объекта	Республика Бурятия, Кяхтинский район, г. Кяхта, ул. Ленина, 64
2	Площадь объекта ± величина погрешности определения площади ($P \pm \Delta P$)	–
3	Иные характеристики объекта	Северо-западная граница: от линии отмотки юго-западного фасада параллельно северо-западному фасаду с отступом от него на северо-запад на 1 метр, всего 19 м. Северо-западная граница: от линии отмотки северо-западного фасада, параллельно юго-западному фасаду с отступом от него на юго-запад на 1 метр, всего 17 м. Северо-восточная граница: в створе северо-восточного пристроя параллельно северо-восточному фасаду, всего 19 м. Юго-восточная граница: в трех метрах от юго-восточного фасада памятника параллельно стене, всего 17 м.

Раздел 2

Сведения о местоположении границ объекта					
1. Система координат МСК 03, зона 3					
2. Сведения о характерных точках границ объекта					
Обозначение характерных точек границ	Координаты, м		Метод определения координат характерной точки	Средняя квадратическая погрешность положения характерной точки (Mt), м	Описание обозначения точки на местности (при наличии)
	X	Y			
1	2	3	4	5	6
1	370303.53	3279957.76	Метод спутниковых геодезических измерений (определений)	0,1	–
2	370298.73	3279976.14	Метод спутниковых геодезических измерений (определений)	0,1	–
3	370282.3	3279971.79	Метод спутниковых геодезических измерений (определений)	0,1	–
4	370287.1	3279953.39	Метод спутниковых геодезических измерений (определений)	0,1	–
1	370303.53	3279957.76	Метод спутниковых геодезических измерений (определений)	0,1	–
3. Сведения о характерных точках части (частей) границы объекта					
Обозначение характерных точек границ	Координаты, м		Метод определения координат характерной точки	Средняя квадратическая погрешность положения	Описание обозначения точки на
	X	Y			

				характерной точки (Mt), м	местности (при наличии)
1	2	3	4	5	6
Часть 1					
-	-	-	-	-	-

Раздел 3

Сведения о местоположении измененных (уточненных) границ объекта

1. Система координат МСК-03 (местная), зона 3

2. Сведения о характерных точках границ объекта

Обозначение характерных точек границ	Существующие координаты, м		Измененные (уточненные) координаты, м		Метод определения координат характерной точки	Средняя квадратическая погрешность положения характерной точки (Mt), м	Описание обозначения точки на местности (при наличии)
	X	Y	X	Y			
1	2	3	4	5	6	7	8
-	-	-	-	-	-	-	-

3. Сведения о характерных точках части (частей) границы объекта

Часть № 1

-	-	-	-	-	-	-	-
---	---	---	---	---	---	---	---

Раздел 4






План границ объекта культурного наследия

«Дом, где в 1900-1911 гг. жила семья революционеров, членов РСДРП Черных: Александр Алексеевич, Ольга Алексеевна, Надежда Алексеевна, Петр Алексеевич – основатели марксистского кружка в 1903 г., а затем организации РСДРП в г. Кяхта и активные организаторы революционных выступлений в 1905-1906 годах. Александр Черных – председатель стачечного комитета связистов»



Масштаб 1:2000

Используемые условные знаки и обозначения:

-  - объект культурного наследия
-  - границы зоны с особыми условиями использования территории объектов культурного наследия
-  - границы насажденного квартала
-  03.12.150327 - номер насажденного квартала
-  - обозначение характерной точки границы зоны с особыми условиями использования территории объекта культурного наследия

28. «Дом состоятельного владельца середины XIX века (каменный дом)»
(наименование объекта, местоположение границ которого описано (далее – объект))

Раздел 1

Сведения об объекте		
№ п/п	Характеристики объекта	Описание характеристик
1	2	3
1	Местоположение объекта	Республика Бурятия, Кяхтинский район, г. Кяхта, ул. Маскова, 2
2	Площадь объекта ± величина погрешности определения площади ($P \pm \Delta P$)	–
3	Иные характеристики объекта	Южная граница: от восточного угла памятника вдоль красной линии застройки улицы Маскова до западной грани западных верей ворот, всего 24 м. Западная граница: от западной грани западных верей ворот параллельно западному фасаду памятника до крыльца существующего здания, всего 25,5 м. Северная граница: от линии западной грани западных верей ворот параллельно северной стене памятника до красной линии застройки улицы Крупской, всего 24 м. Восточная граница: вдоль восточного фасада памятника до красной линии застройки улицы Маскова. Всего 25,5 м.

Раздел 2

Сведения о местоположении границ объекта					
1. Система координат МСК 03, зона 3					
2. Сведения о характерных точках границ объекта					
Обозначение характерных точек границ	Координаты, м		Метод определения координат характерной точки	Средняя квадратическая погрешность положения характерной точки (Mt), м	Описание обозначения точки на местности (при наличии)
	X	Y			
1	2	3	4	5	6
1	369247.5	3279344	Метод спутниковых геодезических измерений (определений)	0,1	–
2	369224.1	3279354	Метод спутниковых геодезических измерений (определений)	0,1	–
3	369233.5	3279376	Метод спутниковых геодезических измерений (определений)	0,1	–
4	369256.8	3279366	Метод спутниковых геодезических измерений (определений)	0,1	–
1	369247.5	3279344	Метод спутниковых геодезических измерений (определений)	0,1	–
3. Сведения о характерных точках части (частей) границы объекта					
Обозначение характерных точек границ	Координаты, м		Метод определения координат характерной точки	Средняя квадратическая погрешность положения характерной точки (Mt), м	Описание обозначения точки на местности (при наличии)
	X	Y			
1	2	3	4	5	6
Часть 1					

-	-	-	-	-	-
---	---	---	---	---	---

Раздел 3

Сведения о местоположении измененных (уточненных) границ объекта							
1. Система координат МСК-03 (местная), зона 3							
2. Сведения о характерных точках границ объекта							
Обозначение характерных точек границ	Существующие координаты, м		Измененные (уточненные) координаты, м		Метод определения координат характерной точки	Средняя квадратическая погрешность положения характерной точки (Mt), м	Описание обозначения точки на местности (при наличии)
	X	Y	X	Y			
1	2	3	4	5	6	7	8
-	-	-	-	-	-	-	-
3. Сведения о характерных точках части (частей) границы объекта							
Часть № 1							
-	-	-	-	-	-	-	-




Раздел 4

План границ объекта культурного наследия «Дом состоятельного владельца середины XIX века (каменный дом)»



Масштаб 1:2000

Используемые условные знаки и обозначения:

-  объект культурного наследия
-  границы зоны с особыми условиями использования территорий объектов культурного наследия
-  границы кадастрового квартала
- Б.12-150274 - номер кадастрового квартала
- 1 - обозначение характерной точки границ зоны с особыми условиями использования территории объекта культурного наследия

29. «Двухэтажный каменный флигель Попова»

(наименование объекта, местоположение границ которого описано (далее – объект))

Раздел 1

Сведения об объекте		
№ п/п	Характеристики объекта	Описание характеристик
1	2	3
1	Местоположение объекта	Республика Бурятия, Кяхтинский район, г. Кяхта, ул. Маскова, 6
2	Площадь объекта ± величина погрешности определения площади ($P \pm \Delta P$)	–
3	Иные характеристики объекта	В восьми метрах от фасадов по всему периметру памятника.

Раздел 2

Сведения о местоположении границ объекта					
1. Система координат МСК 03, зона 3					
2. Сведения о характерных точках границ объекта					
Обозначение характерных точек границ	Координаты, м		Метод определения координат характерной точки	Средняя квадратическая погрешность положения характерной точки (Mt), м	Описание обозначения точки на местности (при наличии)
	X	Y			
1	2	3	4	5	6
1	369281.37	3279241.08	Метод спутниковых геодезических измерений (определений)	0,1	–
2	369293.15	3279264.23	Метод спутниковых геодезических измерений (определений)	0,1	–
3	369265.47	3279278.24	Метод спутниковых геодезических измерений (определений)	0,1	–
4	369253.67	3279254.96	Метод спутниковых геодезических измерений (определений)	0,1	–
1	369281.37	3279241.08	Метод спутниковых геодезических измерений (определений)	0,1	–
3. Сведения о характерных точках части (частей) границы объекта					
Обозначение характерных точек границ	Координаты, м		Метод определения координат характерной точки	Средняя квадратическая погрешность положения характерной точки (Mt), м	Описание обозначения точки на местности (при наличии)
	X	Y			
1	2	3	4	5	6
Часть 1					
-	-	-	-	-	-

Раздел 3

Сведения о местоположении измененных (уточненных) границ объекта					
1. Система координат МСК-03 (местная), зона 3					
2. Сведения о характерных точках границ объекта					
Обозначение	Существующи	Измененные	Метод определения	Средняя квадрати-	Описание

характерных точек границ	е координаты, м		(уточненные) координаты, м		координат характерной точки	числовая погрешность положения характерной точки (Mt), м	обозначения точки на местности (при наличии)
	X	Y	X	Y			
1	2	3	4	5	6	7	8
-	-	-	-	-	-	-	-
3. Сведения о характерных точках части (частей) границы объекта							
Часть № 1							
-	-	-	-	-	-	-	-





Раздел 4

План границ объекта культурного наследия «Двухэтажный каменный флигель Попова»



Масштаб 1:2000

Используемые условные знаки и обозначения:

-  - объект культурного наследия
-  - границы зоны с особыми условиями использования территории объектов культурного наследия
-  - границы кадастрового квартала
- 03:12:150274 - номер кадастрового квартала
-  - обозначение характерной точки границы зоны с особыми условиями использования территории объекта культурного наследия

30. «Дом, в котором жил К.А. Масков – председатель Троицкосавского Совета, расстрелянный белогвардейцами в 1918 г.»

(наименование объекта, местоположение границ которого описано (далее – объект))

Раздел 1

Сведения об объекте		
№ п/п	Характеристики объекта	Описание характеристик
1	2	3
1	Местоположение объекта	Республика Бурятия, Кяхтинский район, г. Кяхта, ул. Маскова, 24
2	Площадь объекта ± величина погрешности определения площади ($P \pm \Delta P$)	–
3	Иные характеристики объекта	Южная граница: от створа восточной веревки калитки, параллельно южному фасаду с отступом от него на юг на 1 метр, всего 16 м. Западная граница: по линии восточной веревки калитки, в четырех метрах от западного фасада памятника параллельно стене, всего 17 м. Северная граница: по линии наружной грани северного пристроя, параллельно стене, всего 16 м. Восточная граница: от створа северной стены северного пристроя, параллельно восточному фасаду с отступом от него на восток на 1 метр, всего 17 м.

Раздел 2

Сведения о местоположении границ объекта					
1. Система координат МСК 03, зона 3					
2. Сведения о характерных точках границ объекта					
Обозначение характерных точек границ	Координаты, м		Метод определения координат характерной точки	Средняя квадратическая погрешность положения характерной точки (Mt), м	Описание обозначения точки на местности (при наличии)
	X	Y			
1	2	3	4	5	6
1	369107.05	3279035.17	Метод спутниковых геодезических измерений (определений)	0,1	–
2	369113.65	3279049.75	Метод спутниковых геодезических измерений (определений)	0,1	–
3	369098.03	3279056.44	Метод спутниковых геодезических измерений (определений)	0,1	–
4	369091.43	3279041.88	Метод спутниковых геодезических измерений (определений)	0,1	–
1	369107.05	3279035.17	Метод спутниковых геодезических измерений (определений)	0,1	–
3. Сведения о характерных точках части (частей) границы объекта					
Обозначение характерных точек границ	Координаты, м		Метод определения координат характерной точки	Средняя квадратическая погрешность положения характерной точки (Mt), м	Описание обозначения точки на местности (при наличии)
	X	Y			
1	2	3	4	5	6

Часть 1					
-	-	-	-	-	-

Раздел 3

Сведения о местоположении измененных (уточненных) границ объекта							
1. Система координат МСК-03 (местная), зона 3							
2. Сведения о характерных точках границ объекта							
Обозначение характерных точек границ	Существующие координаты, м		Измененные (уточненные) координаты, м		Метод определения координат характерной точки	Средняя квадратическая погрешность положения характерной точки (Mt), м	Описание обозначения точки на местности (при наличии)
	X	Y	X	Y			
1	2	3	4	5	6	7	8
-	-	-	-	-	-	-	-
3. Сведения о характерных точках части (частей) границы объекта							
Часть № 1							
-	-	-	-	-	-	-	-

Раздел 4

План границ объекта культурного наследия
«Дом, в котором жил К.А. Масков – председатель Троицкосавского Совета, расстрелянный белогвардейцами в 1918 г.»



Масштаб 1:2000

Используемые условные знаки и обозначения:

- объект культурного наследия
- границы зоны с особыми условиями использования территории объектов культурного наследия
- границы кадастрового квартала
- 03:12:150273 - номер кадастрового квартала
- 1 - обозначение характерной точки границы зоны с особыми условиями использования территории объекта культурного наследия

31. «Дом купца Золотарева»

(наименование объекта, местоположение границ которого описано (далее – объект))

Раздел 1

Сведения об объекте		
№ п/п	Характеристики объекта	Описание характеристик
1	2	3
1	Местоположение объекта	Республика Бурятия, Кяхтинский район, г. Кяхта, ул. Петрова, 10
2	Площадь объекта ± величина погрешности определения площади ($P \pm \Delta P$)	–
3	Иные характеристики объекта	Юго-западная граница: вдоль южного фасада памятника до въезда в дворовую часть, всего 26,5 м. Северо-западная граница: в восьми метрах от западного фасада параллельно западной стене, всего 18 м. Северо-восточная граница: в трех метрах от северного фасада параллельно северной стене памятника, всего 26,5 м. Юго-восточная граница: в восьми метрах от восточного фасада параллельно восточной стене памятника до красной линии застройки улицы Петрова, всего 18 м.

Раздел 2

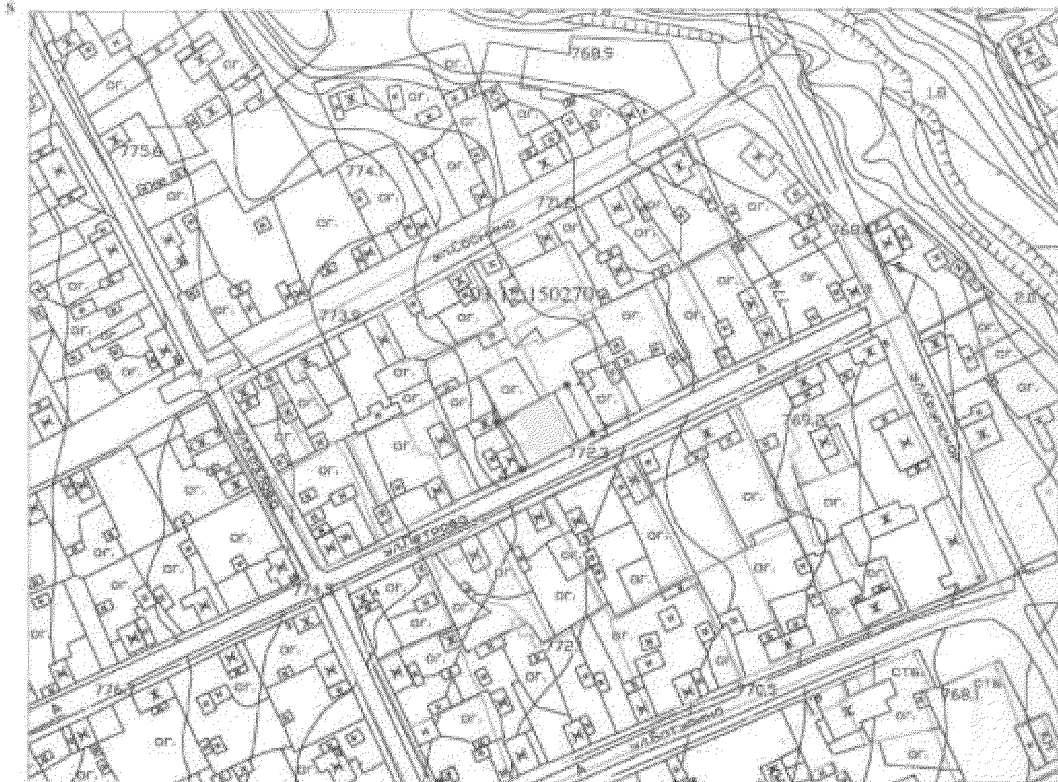
Сведения о местоположении границ объекта					
1. Система координат МСК 03, зона 3					
2. Сведения о характерных точках границ объекта					
Обозначение характерных точек границ	Координаты, м		Метод определения координат характерной точки	Средняя квадратическая погрешность положения характерной точки (Mt), м	Описание обозначения точки на местности (при наличии)
	X	Y			
1	2	3	4	5	6
1	369394.91	3279170.94	Метод спутниковых геодезических измерений (определений)	0,1	–
2	369406.69	3279194.1	Метод спутниковых геодезических измерений (определений)	0,1	–
3	369390.66	3279202.3	Метод спутниковых геодезических измерений (определений)	0,1	–
4	369378.88	3279179.12	Метод спутниковых геодезических измерений (определений)	0,1	–
1	369394.91	3279170.94	Метод спутниковых геодезических измерений (определений)	0,1	–
3. Сведения о характерных точках части (частей) границы объекта					
Обозначение характерных точек границ	Координаты, м		Метод определения координат характерной точки	Средняя квадратическая погрешность положения характерной точки (Mt), м	Описание обозначения точки на местности (при наличии)
	X	Y			
1	2	3	4	5	6
Часть 1					
-	-	-	-	-	-

Раздел 3

Сведения о местоположении измененных (уточненных) границ объекта							
1. Система координат МСК-03 (местная), зона 3							
2. Сведения о характерных точках границ объекта							
Обозначение характерных точек границ	Существующие координаты, м		Измененные (уточненные) координаты, м		Метод определения координат характерной точки	Средняя квадратическая погрешность положения характерной точки (Mt), м	Описание обозначения точки на местности (при наличии)
	X	Y	X	Y			
1	2	3	4	5	6	7	8
-	-	-	-	-	-	-	-
3. Сведения о характерных точках части (частей) границы объекта							
Часть № 1							
-	-	-	-	-	-	-	-




Раздел 4

**План границ объекта культурного наследия
«Дом купца Золотарева»**



Масштаб 1:2000

Используемые условные знаки и обозначения:

-  - объект культурного наследия
-  - границы зоны с особыми условиями использования территории объектов культурного наследия
-  - границы кадастрового квартала
- 03:12:150270 - номер кадастрового квартала
- 1 - обозначение характерной точки границ зоны с особыми условиями использования территории объекта культурного наследия

32. «Дом, где жил политссыльный, народоволец Н.А. Чарушин – краевед, один из организаторов и видных деятелей Кяхтинского отделения Русского географического общества»

(наименование объекта, местоположение границ которого описано (далее – объект))

Раздел 1

Сведения об объекте		
№ п/п	Характеристики объекта	Описание характеристик
1	2	3
1	Местоположение объекта	Республика Бурятия, Кяхтинский район, г. Кяхта, ул. Пограничная, 9
2	Площадь объекта ± величина погрешности определения площади ($P \pm \Delta P$)	–
3	Иные характеристики объекта	Юго-западная граница: в трех метрах от южного фасада параллельно стене до створа западного фасада, всего 13 м. Северо-западная граница: по отмотке западного фасада параллельно стене, всего 17 м. Северо-восточная граница: в пяти метрах от северного фасада памятника (в створе с поздним крыльцом) параллельно северной стене, всего 13 м. Юго-восточная граница: вдоль главного восточного фасада памятника по отмотке параллельно стене, всего 17 м.

Раздел 2

Сведения о местоположении границ объекта					
1. Система координат МСК 03, зона 3					
2. Сведения о характерных точках границ объекта					
Обозначение характерных точек границ	Координаты, м		Метод определения координат характерной точки	Средняя квадратическая погрешность положения характерной точки (Mt), м	Описание обозначения точки на местности (при наличии)
	X	Y			
1	2	3	4	5	6
1	369503.18	3279492.1	Метод спутниковых геодезических измерений (определений)	0,1	–
2	369499.34	3279504.51	Метод спутниковых геодезических измерений (определений)	0,1	–
3	369483.16	3279499.33	Метод спутниковых геодезических измерений (определений)	0,1	–
4	369487.01	3279486.92	Метод спутниковых геодезических измерений (определений)	0,1	–
1	369503.18	3279492.1	Метод спутниковых геодезических измерений (определений)	0,1	–
3. Сведения о характерных точках части (частей) границы объекта					
Обозначение характерных точек границ	Координаты, м		Метод определения координат характерной точки	Средняя квадратическая погрешность положения характерной точки (Mt), м	Описание обозначения точки на местности (при наличии)
	X	Y			
1	2	3	4	5	6
Часть 1					

-	-	-	-	-	-
---	---	---	---	---	---

Раздел 3

Сведения о местоположении измененных (уточненных) границ объекта							
1. Система координат МСК-03 (местная), зона 3							
2. Сведения о характерных точках границ объекта							
Обозначение характерных точек границ	Существующие координаты, м		Измененные (уточненные) координаты, м		Метод определения координат характерной точки	Средняя квадратическая погрешность положения характерной точки (M _t), м	Описание обозначения точки на местности (при наличии)
	X	Y	X	Y			
1	2	3	4	5	6	7	8
-	-	-	-	-	-	-	-
3. Сведения о характерных точках части (частей) границы объекта							
Часть № 1							
-	-	-	-	-	-	-	-

Раздел 4

План границ объекта культурного наследия
 «Дом, где жил политссыльный, народоволец Н.А. Чарушин – краевед, один из организаторов и видных деятелей Кяхтинского отделения Русского географического общества»



Масштаб 1:2000

Используемые условные знаки и обозначения:

- объект культурного наследия
- границы зоны с особыми условиями использования территории объектов культурного наследия
- границы кадастрового квартала
- 03:12:150272 - номер кадастрового квартала
- 1 - обозначение характерной точки границы зоны с особыми условиями использования территории объекта культурного наследия

**33. «Дом, где жил А.В. Назимов – секретарь Троицкосавского Совета,
расстрелянный в 1918 году»**

(наименование объекта, местоположение границ которого описано (далее – объект))

Раздел 1

Сведения об объекте		
№ п/п	Характеристики объекта	Описание характеристик
1	2	3
1	Местоположение объекта	Республика Бурятия, Кяхтинский район, г. Кяхта, ул. Пограничная, 33
2	Площадь объекта ± величина погрешности определения площади ($P \pm \Delta P$)	–
3	Иные характеристики объекта	Юго-западная граница: в створе южного пристроя в трех метрах от южного фасада памятника параллельно стене, всего 11 м. Северо-западная граница: в трех метрах от западного фасада памятника параллельно стене, всего 18 м. Северо-восточная граница: В створе северной стены северного пристроя параллельно северной стене памятника, всего 11 м. Юго-восточная граница: по отмошке главного уличного фасада по улице Пограничная, всего 18 м.

Раздел 2

Сведения о местоположении границ объекта					
1. Система координат МСК 03, зона 3					
2. Сведения о характерных точках границ объекта					
Обозначение характерных точек границ	Координаты, м		Метод определения координат характерной точки	Средняя квадратическая погрешность положения характерной точки (Mt), м	Описание обозначения точки на местности (при наличии)
	X	Y			
1	2	3	4	5	6
1	369780.61	3279552.77	Метод спутниковых геодезических измерений (определений)	0,1	–
2	369775.84	3279562.68	Метод спутниковых геодезических измерений (определений)	0,1	–
3	369759.65	3279554.84	Метод спутниковых геодезических измерений (определений)	0,1	–
4	369764.42	3279544.94	Метод спутниковых геодезических измерений (определений)	0,1	–
1	369780.61	3279552.77	Метод спутниковых геодезических измерений (определений)	0,1	–
3. Сведения о характерных точках части (частей) границы объекта					
Обозначение характерных точек границ	Координаты, м		Метод определения координат характерной точки	Средняя квадратическая погрешность положения характерной точки (Mt), м	Описание обозначения точки на местности (при наличии)
	X	Y			
1	2	3	4	5	6
Часть 1					

-	-	-	-	-	-
---	---	---	---	---	---

Раздел 3

Сведения о местоположении измененных (уточненных) границ объекта							
1. Система координат МСК-03 (местная), зона 3							
2. Сведения о характерных точках границ объекта							
Обозначение характерных точек границ	Существующие координаты, м		Измененные (уточненные) координаты, м		Метод определения координат характерной точки	Средняя квадратическая погрешность положения характерной точки (Mt), м	Описание обозначения точки на местности (при наличии)
	X	Y	X	Y			
1	2	3	4	5	6	7	8
-	-	-	-	-	-	-	-
3. Сведения о характерных точках части (частей) границы объекта							
Часть № 1							
-	-	-	-	-	-	-	-

Раздел 4

**План границ объекта культурного наследия
«Дом, где жил А.В. Назимов – секретарь Троицкосавского Совета,
расстрелянный в 1918 году»**



Масштаб 1:2000

Используемые условные знаки и обозначения:

- объект культурного наследия
- границы зоны с особыми условиями использования территории объектов культурного наследия
- границы кадастрового квартала
- 03.12.150261 - номер кадастрового квартала
- I - обозначение характерной точки границ зоны с особыми условиями использования территории объекта культурного наследия

34. «Бывшее здание таможи (комплекс построек)»

(наименование объекта, местоположение границ которого описано (далее – объект))

Раздел 1

Сведения об объекте		
№ п/п	Характеристики объекта	Описание характеристик
1	2	3
1	Местоположение объекта	Республика Бурятия, Кяхтинский район, г. Кяхта, ул. Пограничная, 73
2	Площадь объекта ± величина погрешности определения площади ($P \pm \Delta P$)	–
3	Иные характеристики объекта	Юго-западная граница: в восьми метрах от южного фасада параллельно стене, всего 90 м. Северо-западная граница: в восьми метрах от западного фасада параллельно стене, всего 188 м. Северо-восточная граница: в восьми метрах от северного фасада параллельно стене, всего 90 м. Юго-восточная граница: по границе существующей ограды в шестнадцати метрах от восточного фасада параллельно торцевой стене, всего 188 м.

Раздел 2

Сведения о местоположении границ объекта					
1. Система координат МСК 03, зона 3					
2. Сведения о характерных точках границ объекта					
Обозначение характерных точек границ	Координаты, м		Метод определения координат характерной точки	Средняя квадратическая погрешность положения характерной точки (Mt), м	Описание обозначения точки на местности (при наличии)
	X	Y			
1	2	3	4	5	6
1	370842.08	3279738.51	Метод спутниковых геодезических измерений (определений)	0,1	–
2	370658.06	3279700.49	Метод спутниковых геодезических измерений (определений)	0,1	–
3	370640.22	3279788.64	Метод спутниковых геодезических измерений (определений)	0,1	–
4	370824.35	3279826.71	Метод спутниковых геодезических измерений (определений)	0,1	–
1	370842.08	3279738.51	Метод спутниковых геодезических измерений (определений)	0,1	–
3. Сведения о характерных точках части (частей) границы объекта					
Обозначение характерных точек границ	Координаты, м		Метод определения координат характерной точки	Средняя квадратическая погрешность положения характерной точки (Mt), м	Описание обозначения точки на местности (при наличии)
	X	Y			
1	2	3	4	5	6
Часть 1					
-	-	-	-	-	-

Раздел 3

Сведения о местоположении измененных (уточненных) границ объекта							
1. Система координат МСК-03 (местная), зона 3							
2. Сведения о характерных точках границ объекта							
Обозначение характерных точек границ	Существующие координаты, м		Измененные (уточненные) координаты, м		Метод определения координат характерной точки	Средняя квадратическая погрешность положения характерной точки (Mt), м	Описание обозначения точки на местности (при наличии)
	X	Y	X	Y			
1	2	3	4	5	6	7	8
-	-	-	-	-	-	-	-
3. Сведения о характерных точках части (частей) границы объекта							
Часть № 1							
-	-	-	-	-	-	-	-

Раздел 4

**План границ объекта культурного наследия
«Бывшее здание таможни (комплекс построек)»**



Масштаб 1:2000

Используемые условные знаки и обозначения:

- объект культурного наследия
- границы зоны с особыми условиями использования территории объектов культурного наследия
- границы кадастрового квартала
- И:12:150236 - номер кадастрового квартала
- 1 - обозначения характерной точки границ зоны с особыми условиями использования территории объекта культурного наследия

35. «Дом горожанина среднего достатка середины XIX века (дом деревянный)»

(наименование объекта, местоположение границ которого описано (далее – объект))

Раздел 1

Сведения об объекте		
№ п/п	Характеристики объекта	Описание характеристик
1	2	3
1	Местоположение объекта	Республика Бурятия, Кяхтинский район, г. Кяхта, ул. Рокоссовского, 10
2	Площадь объекта ± величина погрешности определения площади ($P \pm \Delta P$)	–
3	Иные характеристики объекта	Южная граница: по южной границе участка в восьми метрах от южного фасада параллельно стене памятника до красной линии застройки улицы Рокоссовского, всего 14 м. Западная граница: от южного угла участка вдоль западного фасада памятника по красной линии застройки улицы Рокоссовского, всего 28 м. Северная граница: от южной веревки ворот в восьми метрах от северной стены параллельно стене, всего 14 м. Восточная граница: в восьми метрах от восточного фасада параллельно восточной стене памятника, всего 28 метров.

Раздел 2

Сведения о местоположении границ объекта					
1. Система координат МСК 03, зона 3					
2. Сведения о характерных точках границ объекта					
Обозначение характерных точек границ	Координаты, м		Метод определения координат характерной точки	Средняя квадратическая погрешность положения характерной точки (Mt), м	Описание обозначения точки на местности (при наличии)
	X	Y			
1	2	3	4	5	6
1	369166.7	3279874.28	Метод спутниковых геодезических измерений (определений)	0,1	–
2	369138.96	3279878.01	Метод спутниковых геодезических измерений (определений)	0,1	–
3	369140.59	3279891.89	Метод спутниковых геодезических измерений (определений)	0,1	–
4	369168.35	3279888.19	Метод спутниковых геодезических измерений (определений)	0,1	–
1	369166.7	3279874.28	Метод спутниковых геодезических измерений (определений)	0,1	–
3. Сведения о характерных точках части (частей) границы объекта					
Обозначение характерных точек границ	Координаты, м		Метод определения координат характерной точки	Средняя квадратическая погрешность положения характерной точки (Mt), м	Описание обозначения точки на местности (при наличии)
	X	Y			
1	2	3	4	5	6
Часть 1					
-	-	-	-	-	-

Раздел 3

Сведения о местоположении измененных (уточненных) границ объекта							
1. Система координат МСК-03 (местная), зона 3							
2. Сведения о характерных точках границ объекта							
Обозначение характерных точек границ	Существующие координаты, м		Измененные (уточненные) координаты, м		Метод определения координат характерной точки	Средняя квадратическая погрешность положения характерной точки (Mt), м	Описание обозначения точки на местности (при наличии)
	X	Y	X	Y			
1	2	3	4	5	6	7	8
-	-	-	-	-	-	-	-
3. Сведения о характерных точках части (частей) границы объекта							
Часть № 1							
-	-	-	-	-	-	-	-

Раздел 4

**План границ объекта культурного наследия
«Дом горожанина среднего достатка середины XIX века (дом деревянный)»**



Масштаб 1:2000

Используемые условные знаки и обозначения:

- объект культурного наследия
- границы зоны с особыми условиями использования территории объектов культурного наследия
- границы кадастрового квартала
- 03:12:150347 - номер кадастрового квартала
- 1 - обозначение характерной точки границ зоны с особыми условиями использования территории объекта культурного наследия

36. «Дом жилой»

(наименование объекта, местоположение границ которого описано (далее – объект))

Раздел 1

Сведения об объекте		
№ п/п	Характеристики объекта	Описание характеристик
1	2	3
1	Местоположение объекта	Республика Бурятия, Кяхтинский район, г. Кяхта, ул. Рокоссовского, 26
2	Площадь объекта ± величина погрешности определения площади ($P \pm \Delta P$)	–
3	Иные характеристики объекта	Юго-западная граница: в трех метрах от южного фасада, параллельно южной стене памятника до красной линии застройки улицы Рокоссовского, всего 17,5 м. Северо-западная граница: вдоль западного фасада памятника до его северного угла по красной линии застройки улицы Рокоссовского, всего 31,5 м. Северо-восточная граница: вдоль отмотки северного фасада памятника, всего 17,5 м. Юго-восточная граница: в трех метрах от восточного фасада параллельно восточной стене памятника, всего 31,5 м.

Раздел 2

Сведения о местоположении границ объекта					
1. Система координат МСК 03, зона 3					
2. Сведения о характерных точках границ объекта					
Обозначение характерных точек границ	Координаты, м		Метод определения координат характерной точки	Средняя квадратическая погрешность положения характерной точки (Mt), м	Описание обозначения точки на местности (при наличии)
	X	Y			
1	2	3	4	5	6
1	369507.32	3279857.76	Метод спутниковых геодезических измерений (определений)	0,1	–
2	369477.12	3279848.8	Метод спутниковых геодезических измерений (определений)	0,1	–
3	369472.45	3279865.68	Метод спутниковых геодезических измерений (определений)	0,1	–
4	369502.66	3279874.62	Метод спутниковых геодезических измерений (определений)	0,1	–
1	369507.32	3279857.76	Метод спутниковых геодезических измерений (определений)	0,1	–
3. Сведения о характерных точках части (частей) границы объекта					
Обозначение характерных точек границ	Координаты, м		Метод определения координат характерной точки	Средняя квадратическая погрешность положения характерной точки (Mt), м	Описание обозначения точки на местности (при наличии)
	X	Y			
1	2	3	4	5	6
Часть 1					

-	-	-	-	-	-
---	---	---	---	---	---

Раздел 3

Сведения о местоположении измененных (уточненных) границ объекта							
1. Система координат МСК-03 (местная), зона 3							
2. Сведения о характерных точках границ объекта							
Обозначение характерных точек границ	Существующие координаты, м		Измененные (уточненные) координаты, м		Метод определения координат характерной точки	Средняя квадратическая погрешность положения характерной точки (M _t), м	Описание обозначения точки на местности (при наличии)
	X	Y	X	Y			
1	2	3	4	5	6	7	8
-	-	-	-	-	-	-	-
3. Сведения о характерных точках части (частей) границы объекта							
Часть № 1							
-	-	-	-	-	-	-	-




Раздел 4

План границ объекта культурного наследия «Дом жилой»



Масштаб 1:2000

Используемые условные знаки и обозначения:

-  - объект культурного наследия
-  - границы зоны с особыми условиями использования территории объектов культурного наследия
-  - границы кадастрового квартала
- 03:12:150341 - номер кадастрового квартала
- 1 - обозначения характерной точки границ зоны с особыми условиями использования территории объекта культурного наследия

Раздел 3

Сведения о местоположении измененных (уточненных) границ объекта							
1. Система координат МСК-03 (местная), зона 3							
2. Сведения о характерных точках границ объекта							
Обозначение характерных точек границ	Существующие координаты, м		Измененные (уточненные) координаты, м		Метод определения координат характерной точки	Средняя квадратическая погрешность положения характерной точки (Mt), м	Описание обозначения точки на местности (при наличии)
	X	Y	X	Y			
1	2	3	4	5	6	7	8
-	-	-	-	-	-	-	-
3. Сведения о характерных точках части (частей) границы объекта							
Часть № 1							
-	-	-	-	-	-	-	-




Раздел 4

**План границ объекта культурного наследия
«Дом, где в 1905 г. работал марксистский кружок Троицкосавска»**



Масштаб 1:2000

Используемые условные знаки и обозначения:

-  объект культурного наследия
-  границы зоны с особыми условиями использования территории объектов культурного наследия
-  границы квартала
- 12:12:130341 - номер кадастрового квартала
- 1 - обозначение характерной точки границ зоны с особыми условиями использования территории объекта культурного наследия

38. «Здание магазина торговой фирмы «Второв и сыновья»

(наименование объекта, местоположение границ которого описано (далее – объект))

Раздел 1

Сведения об объекте		
№ п/п	Характеристики объекта	Описание характеристик
1	2	3
1	Местоположение объекта	Республика Бурятия, Кяхтинский район, г. Кяхта, ул. Серова, 4
2	Площадь объекта ± величина погрешности определения площади ($P \pm \Delta P$)	–
3	Иные характеристики объекта	Южная граница: в трех метрах от южного фасада, повторяя очертания памятника, до красной линии застройки улицы Ленина. Западная граница по красной линии застройки улицы Ленина вдоль западного фасада памятника (в 1 метре от фасада), повторяя очертания скошенного угла. Северная граница: от красной линии застройки улицы Ленина вдоль северного фасада (в 1 метре от фасада). Восточная граница: в трех метрах от восточного фасада, повторяя Г-образные в плане очертания памятника.

Раздел 2

Сведения о местоположении границ объекта					
1. Система координат МСК 03, зона 3					
2. Сведения о характерных точках границ объекта					
Обозначение характерных точек границ	Координаты, м		Метод определения координат характерной точки	Средняя квадратическая погрешность положения характерной точки (Mt), м	Описание обозначения точки на местности (при наличии)
	X	Y			
1	2	3	4	5	6
1	369174	3279569	Метод спутниковых геодезических измерений (определений)	0,1	–
2	369168.4	3279566	Метод спутниковых геодезических измерений (определений)	0,1	–
3	369143.6	3279577	Метод спутниковых геодезических измерений (определений)	0,1	–
4	369151	3279594	Метод спутниковых геодезических измерений (определений)	0,1	–
5	369162.1	3279589	Метод спутниковых геодезических измерений (определений)	0,1	–
6	369176.7	3279622	Метод спутниковых геодезических измерений (определений)	0,1	–
7	369194	3279615	Метод спутниковых геодезических измерений (определений)	0,1	–
1	369174	3279569	Метод спутниковых геодезических измерений (определений)	0,1	–

3. Сведения о характерных точках части (частей) границы объекта					
Обозначение характерных точек границ	Координаты, м		Метод определения координат характерной точки	Средняя квадратическая погрешность положения характерной точки (Mt), м	Описание обозначения точки на местности (при наличии)
	X	Y			
1	2	3	4	5	6
Часть 1					
-	-	-	-	-	-

Раздел 3

Сведения о местоположении измененных (уточненных) границ объекта							
1. Система координат МСК-03 (местная), зона 3							
2. Сведения о характерных точках границ объекта							
Обозначение характерных точек границ	Существующие координаты, м		Измененные (уточненные) координаты, м		Метод определения координат характерной точки	Средняя квадратическая погрешность положения характерной точки (Mt), м	Описание обозначения точки на местности (при наличии)
	X	Y	X	Y			
1	2	3	4	5	6	7	8
-	-	-	-	-	-	-	-
3. Сведения о характерных точках части (частей) границы объекта							
Часть № 1							
-	-	-	-	-	-	-	-

Раздел 4



39. «Дом состоятельного горожанина середины XIX века (каменный дом)»

(наименование объекта, местоположение границ которого описано (далее – объект))

Раздел 1

Сведения об объекте		
№ п/п	Характеристики объекта	Описание характеристик
1	2	3
1	Местоположение объекта	Республика Бурятия, Кяхтинский район, г. Кяхта, ул. Свердлова, 7А
2	Площадь объекта ± величина погрешности определения площади ($P \pm \Delta P$)	–
3	Иные характеристики объекта	Юго-западная граница: по краю южной веревки каменной калитки (в трех метрах от террасы) от красной линии застройки улицы Свердлова параллельно южной стене памятника, всего 17 м. Северо-западная граница: в трех метрах от дворового пристроя, параллельно западной стене памятника, всего 27,5 м. Северо-восточная граница: вдоль северного фасада памятника до красной линии застройки улицы Свердлова, всего 17 м. Юго-восточная граница: вдоль восточного фасада памятника до красной линии застройки улицы Свердлова, всего 27,5 м.

Раздел 2

Сведения о местоположении границ объекта					
1. Система координат МСК 03, зона 3					
2. Сведения о характерных точках границ объекта					
Обозначение характерных точек границ	Координаты, м		Метод определения координат характерной точки	Средняя квадратическая погрешность положения характерной точки (Mt), м	Описание обозначения точки на местности (при наличии)
	X	Y			
1	2	3	4	5	6
1	369545.96	3279564.63	Метод спутниковых геодезических измерений (определений)	0,1	–
2	369520.05	3279555.44	Метод спутниковых геодезических измерений (определений)	0,1	–
3	369514.19	3279571.5	Метод спутниковых геодезических измерений (определений)	0,1	–
4	369540.14	3279580.59	Метод спутниковых геодезических измерений (определений)	0,1	–
1	369545.96	3279564.63	Метод спутниковых геодезических измерений (определений)	0,1	–
3. Сведения о характерных точках части (частей) границы объекта					
Обозначение характерных точек границ	Координаты, м		Метод определения координат характерной точки	Средняя квадратическая погрешность положения характерной точки (Mt), м	Описание обозначения точки на местности (при наличии)
	X	Y			
1	2	3	4	5	6
Часть I					

-	-	-	-	-	-
---	---	---	---	---	---

Раздел 3

Сведения о местоположении измененных (уточненных) границ объекта

1. Система координат МСК-03 (местная), зона 3

2. Сведения о характерных точках границ объекта

Обозначение характерных точек границ	Существующие координаты, м		Измененные (уточненные) координаты, м		Метод определения координат характерной точки	Средняя квадратическая погрешность положения характерной точки (Mt), м	Описание обозначения точки на местности (при наличии)
	X	Y	X	Y			
1	2	3	4	5	6	7	8
-	-	-	-	-	-	-	-
3. Сведения о характерных точках части (частей) границы объекта							
Часть № 1							
-	-	-	-	-	-	-	-




Раздел 4

План границ объекта культурного наследия «Дом состоятельного горожанина середины XIX века (каменный дом)»



Масштаб 1:2000

Используемые условные знаки и обозначения:

-  - объект культурного наследия
-  - границы зоны с особыми условиями использования территории объектов культурного наследия
-  - границы кадастрового квартала
- 13:12:150275 - номер кадастрового квартала
- 1 - обозначение характерной точки границ зоны с особыми условиями использования территории объекта культурного наследия

40. «Дом горожанина среднего достатка второй половины XIX века (деревянный дом)»
(наименование объекта, местоположение границ которого описано (далее – объект))

Раздел 1

Сведения об объекте		
№ п/п	Характеристики объекта	Описание характеристик
1	2	3
1	Местоположение объекта	Республика Бурятия, Кяхтинский район, г. Кяхта, ул. Свердлова, 25
2	Площадь объекта ± величина погрешности определения площади ($P \pm \Delta P$)	–
3	Иные характеристики объекта	Юго-западная граница: от красной линии застройки улицы Свердлова (северной верев ворот) параллельно южной стене памятника, всего 32 м. Северо-западная граница: в створе дворового пристроя параллельно западной стене памятника до северной грани брандмауэрной стены, всего 28 м. Северо-восточная граница: вдоль северной грани брандмауэрной стены до красной линии застройки улицы Свердлова, всего 32 м. Юго-восточная граница: вдоль восточного фасада памятника по красной линии застройки улицы Свердлова до северной верев ворот, всего 28 м.

Раздел 2

Сведения о местоположении границ объекта					
1. Система координат МСК 03, зона 3					
2. Сведения о характерных точках границ объекта					
Обозначение характерных точек границ	Координаты, м		Метод определения координат характерной точки	Средняя квадратическая погрешность положения характерной точки (Mt), м	Описание обозначения точки на местности (при наличии)
	X	Y			
1	2	3	4	5	6
1	369867.53	3279660.63	Метод спутниковых геодезических измерений (определений)	0,1	–
2	369840.64	3279652.81	Метод спутниковых геодезических измерений (определений)	0,1	–
3	369831.05	3279683.36	Метод спутниковых геодезических измерений (определений)	0,1	–
4	369857.95	3279691.16	Метод спутниковых геодезических измерений (определений)	0,1	–
1	369867.53	3279660.63	Метод спутниковых геодезических измерений (определений)	0,1	–
3. Сведения о характерных точках части (частей) границы объекта					
Обозначение характерных точек границ	Координаты, м		Метод определения координат характерной точки	Средняя квадратическая погрешность положения характерной точки (Mt), м	Описание обозначения точки на местности (при наличии)
	X	Y			
1	2	3	4	5	6
Часть 1					

-	-	-	-	-	-
---	---	---	---	---	---

Раздел 3

Сведения о местоположении измененных (уточненных) границ объекта

1. Система координат МСК-03 (местная), зона 3

2. Сведения о характерных точках границ объекта

Обозначение характерных точек границ	Существующие координаты, м		Измененные (уточненные) координаты, м		Метод определения координат характерной точки	Средняя квадратическая погрешность положения характерной точки (Mt), м	Описание обозначения точки на местности (при наличии)
	X	Y	X	Y			
1	2	3	4	5	6	7	8
-	-	-	-	-	-	-	-
3. Сведения о характерных точках части (частей) границы объекта							
Часть № 1							
-	-	-	-	-	-	-	-

Раздел 4

План границ объекта культурного наследия «Дом горожанина среднего достатка второй половины XIX века (деревянный дом)»



Масштаб 1:2000

Неиспользуемые условные знаки и обозначения:

- объект культурного наследия
- границы зоны с особыми условиями использования территории объектов культурного наследия
- границы кадастрового квартала
- 0:12:150262 - номер кадастрового квартала
- 1 - обозначение характерной точки границ зоны с особыми условиями использования территории объекта культурного наследия

41. «Торговый ряд»

(наименование объекта, местоположение границ которого описано (далее – объект))

Раздел 1

Сведения об объекте		
№ п/п	Характеристики объекта	Описание характеристик
1	2	3
1	Местоположение объекта	Республика Бурятия, Кяхтинский район, г. Кяхта, ул. Серова, 5
2	Площадь объекта ± величина погрешности определения площади ($P \pm \Delta P$)	–
3	Иные характеристики объекта	Южная граница: от красной линии застройки улицы Ленина вдоль западного фасада памятника, всего 22 м. Западная граница: в трех метрах от северного фасада корпуса по улице Ленина и в трех метрах корпуса по улице Серова, параллельно стенам, вдоль западной стены корпуса по улице Серова до красной линии застройки улицы Серова, всего 92 м. Северная граница: вдоль северного фасада памятника по красной линии застройки улицы Серова до красной линии застройки улицы Ленина, всего 36 м. Восточная граница: от восточного угла памятника до его западного угла вдоль красной линии застройки улицы Ленина, всего 76 м.

Раздел 2

Сведения о местоположении границ объекта					
1. Система координат МСК 03, зона 3					
2. Сведения о характерных точках границ объекта					
Обозначение характерных точек границ	Координаты, м		Метод определения координат характерной точки	Средняя квадратическая погрешность положения характерной точки (Mt), м	Описание обозначения точки на местности (при наличии)
	X	Y			
1	2	3	4	5	6
1	369149.99	3279515.72	Метод спутниковых геодезических измерений (определений)	0,1	–
2	369133.89	3279522.4	Метод спутниковых геодезических измерений (определений)	0,1	–
3	369139.22	3279535.24	Метод спутниковых геодезических измерений (определений)	0,1	–
4	369083.22	3279557.97	Метод спутниковых геодезических измерений (определений)	0,1	–
5	369092	3279578.14	Метод спутниковых геодезических измерений (определений)	0,1	–
6	369164.26	3279548.77	Метод спутниковых геодезических измерений (определений)	0,1	–
1	369149.99	3279515.72	Метод спутниковых геодезических измерений (определений)	0,1	–

3. Сведения о характерных точках части (частей) границы объекта					
Обозначение характерных точек границ	Координаты, м		Метод определения координат характерной точки	Средняя квадратическая погрешность положения характерной точки (Mt), м	Описание обозначения точки на местности (при наличии)
	X	Y			
1	2	3	4	5	6
Часть I					
-	-	-	-	-	-

Раздел 3

Сведения о местоположении измененных (уточненных) границ объекта							
1. Система координат МСК-03 (местная), зона 3							
2. Сведения о характерных точках границ объекта							
Обозначение характерных точек границ	Существующие координаты, м		Измененные (уточненные) координаты, м		Метод определения координат характерной точки	Средняя квадратическая погрешность положения характерной точки (Mt), м	Описание обозначения точки на местности (при наличии)
	X	Y	X	Y			
1	2	3	4	5	6	7	8
-	-	-	-	-	-	-	-
3. Сведения о характерных точках части (частей) границы объекта							
Часть № 1							
-	-	-	-	-	-	-	-




Раздел 4

План границ объекта культурного наследия «Торговый ряд»



Масштаб 1:2000

Используемые условные знаки и обозначения:

-  - объект культурного наследия
-  - границы зоны с особыми условиями использования территории объектов культурного наследия
-  - границы кадастрового квартала
- 01.02.150287 - номер кадастрового квартала
- 1 - обозначение характерной точки границ зоны с особыми условиями использования территории объекта культурного наследия

42. «Дом состоятельного горожанина второй половины XIX в. (деревянный дом)»
(наименование объекта, местоположение границ которого описано (далее – объект))

Раздел 1

Сведения об объекте		
№ п/п	Характеристики объекта	Описание характеристик
1	2	3
1	Местоположение объекта	Республика Бурятия, Кяхтинский район, г. Кяхта, ул. Серова, 6
2	Площадь объекта ± величина погрешности определения площади ($P \pm \Delta P$)	–
3	Иные характеристики объекта	Южная граница: по красной линии застройки улицы Маскова от въезда в дворовую часть, всего 24,5 м. Западная граница: от красной линии застройки улицы Маскова в восьми метрах от западного фасада, параллельно западной стене, всего 19 м. Северная граница: в трех метрах от северного фасада параллельно северной стене памятника, всего 24,5 м. Восточная граница: от красной линии застройки улицы Маскова в одном метре от входного прируба, параллельно восточной стене памятника, всего 19 м.

Раздел 2

Сведения о местоположении границ объекта					
1. Система координат МСК 03, зона 3					
2. Сведения о характерных точках границ объекта					
Обозначение характерных точек границ	Координаты, м		Метод определения координат характерной точки	Средняя квадратическая погрешность положения характерной точки (Mt), м	Описание обозначения точки на местности (при наличии)
	X	Y			
1	2	3	4	5	6
1	369102.12	3279330.77	Метод спутниковых геодезических измерений (определений)	0,1	–
2	369084.39	3279337.62	Метод спутниковых геодезических измерений (определений)	0,1	–
3	369093.23	3279360.69	Метод спутниковых геодезических измерений (определений)	0,1	–
4	369110.88	3279353.67	Метод спутниковых геодезических измерений (определений)	0,1	–
1	369102.12	3279330.77	Метод спутниковых геодезических измерений (определений)	0,1	–
3. Сведения о характерных точках части (частей) границы объекта					
Обозначение характерных точек границ	Координаты, м		Метод определения координат характерной точки	Средняя квадратическая погрешность положения характерной точки (Mt), м	Описание обозначения точки на местности (при наличии)
	X	Y			
1	2	3	4	5	6
Часть 1					
-	-	-	-	-	-

Раздел 3

Сведения о местоположении измененных (уточненных) границ объекта							
1. Система координат МСК-03 (местная), зона 3							
2. Сведения о характерных точках границ объекта							
Обозначение характерных точек границ	Существующие координаты, м		Измененные (уточненные) координаты, м		Метод определения координат характерной точки	Средняя квадратическая погрешность положения характерной точки (Mt), м	Описание обозначения точки на местности (при наличии)
	X	Y	X	Y			
1	2	3	4	5	6	7	8
-	-	-	-	-	-	-	-
3. Сведения о характерных точках части (частей) границы объекта							
Часть № 1							
-	-	-	-	-	-	-	-




Раздел 4

План границ объекта культурного наследия
 «Дом состоятельного горожанина второй половины XIX в. (деревянный дом)»



Масштаб 1:2000

Используемые условные знаки и обозначения:

-  - объект культурного наследия
-  - границы зоны с особыми условиями использования территории объектов культурного наследия
-  - границы кадастрового квартала
- 03:12:150277 - номер кадастрового квартала
- 1 - обозначение характерной точки границ зоны с особыми условиями использования территории объекта культурного наследия

43. «Дом, где жил Ю.Д. Талько-Грынцевич – врач, видный краевед и ученый»

(наименование объекта, местоположение границ которого описано (далее – объект))

Раздел 1

Сведения об объекте		
№ п/п	Характеристики объекта	Описание характеристик
1	2	3
1	Местоположение объекта	Республика Бурятия, Кяхтинский район, г. Кяхта, ул. Серова, 9
2	Площадь объекта ± величина погрешности определения площади ($P \pm \Delta P$)	–
3	Иные характеристики объекта	Южная граница: в трех метрах от южного фасада параллельно стене до красной линии застройки улицы, всего 14 м. Западная граница: по отмотке уличного фасада по улице Крупской до северного угла памятника, всего 20 м. Северная граница: от северного угла по отмотке уличного фасада по улице Серова, всего 14 м. Восточная граница: в четырех метрах от восточного фасада параллельно стене основного объема, всего 20 м.

Раздел 2

Сведения о местоположении границ объекта					
1. Система координат МСК 03, зона 3					
2. Сведения о характерных точках границ объекта					
Обозначение характерных точек границ	Координаты, м		Метод определения координат характерной точки	Средняя квадратическая погрешность положения характерной точки (Mt), м	Описание обозначения точки на местности (при наличии)
	X	Y			
1	2	3	4	5	6
1	369116.1	3279438	Метод спутниковых геодезических измерений (определений)	0,1	–
2	369098	3279447	Метод спутниковых геодезических измерений (определений)	0,1	–
3	369104.3	3279459	Метод спутниковых геодезических измерений (определений)	0,1	–
4	369122.3	3279451	Метод спутниковых геодезических измерений (определений)	0,1	–
1	369116.1	3279438	Метод спутниковых геодезических измерений (определений)	0,1	–
3. Сведения о характерных точках части (частей) границы объекта					
Обозначение характерных точек границ	Координаты, м		Метод определения координат характерной точки	Средняя квадратическая погрешность положения характерной точки (Mt), м	Описание обозначения точки на местности (при наличии)
	X	Y			
1	2	3	4	5	6
Часть 1					
-	-	-	-	-	-

Раздел 3

Сведения о местоположении измененных (уточненных) границ объекта							
1. Система координат МСК-03 (местная), зона 3							
2. Сведения о характерных точках границ объекта							
Обозначение характерных точек границ	Существующие координаты, м		Измененные (уточненные) координаты, м		Метод определения координат характерной точки	Средняя квадратическая погрешность положения характерной точки (Mt), м	Описание обозначения точки на местности (при наличии)
	X	Y	X	Y			
1	2	3	4	5	6	7	8
-	-	-	-	-	-	-	-
3. Сведения о характерных точках части (частей) границы объекта							
Часть № 1							
-	-	-	-	-	-	-	-




Раздел 4

**План границ объекта культурного наследия
«Дом, где жил Талько-Грынцевич Ю.Д. – врач, видный краевед и ученый»**



Масштаб 1:2000

Используемые условные знаки и обозначения:

-  - объект культурного наследия
-  - границы зоны с особыми условиями использования территории объектов культурного наследия
-  - границы кадастрового квартала
- 03:12:150282 - номер кадастрового квартала
- 1 - обозначение характерной точки границ зоны с особыми условиями использования территории объекта культурного наследия

44. «Здание бывшего Русско-Азиатского банка»

(наименование объекта, местоположение границ которого описано (далее – объект))

Раздел 1

Сведения об объекте		
№ п/п	Характеристики объекта	Описание характеристик
1	2	3
1	Местоположение объекта	Республика Бурятия, Кяхтинский район, г. Кяхта, ул. Советская, 3
2	Площадь объекта ± величина погрешности определения площади ($P \pm \Delta P$)	–
3	Иные характеристики объекта	Южная граница: вдоль северной стены существующего здания (в восьми метрах от памятника) параллельно южной стене памятника, всего 29 м. Западная граница: в трех метрах от дворового пристроя параллельно западной стене памятника, всего 26 м. Северная граница: в трех метрах от северного фасада памятника параллельно северной стене до красной линии застройки улицы Ленина, всего 29 м. Восточная граница: вдоль отмостки восточного фасада памятника до красной линии застройки улицы Ленина, всего 26 м.

Раздел 2

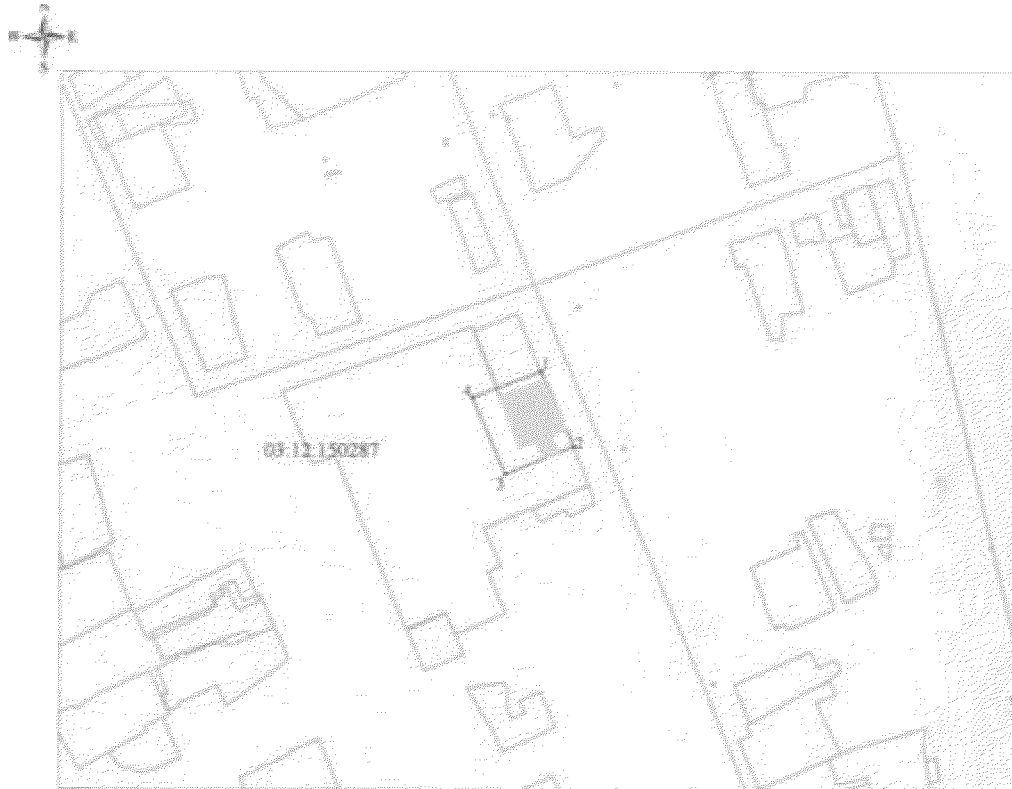
Сведения о местоположении границ объекта					
1. Система координат МСК 03, зона 3					
2. Сведения о характерных точках границ объекта					
Обозначение характерных точек границ	Координаты, м		Метод определения координат характерной точки	Средняя квадратическая погрешность положения характерной точки (Mt), м	Описание обозначения точки на местности (при наличии)
	X	Y			
1	2	3	4	5	6
1	368907.76	3279648	Метод спутниковых геодезических измерений (определений)	0,1	–
2	368898.77	3279623	Метод спутниковых геодезических измерений (определений)	0,1	–
3	368871.54	3279635	Метод спутниковых геодезических измерений (определений)	0,1	–
4	368881.01	3279659	Метод спутниковых геодезических измерений (определений)	0,1	–
1	368907.76	3279648	Метод спутниковых геодезических измерений (определений)	0,1	–
3. Сведения о характерных точках части (частей) границы объекта					
Обозначение характерных точек границ	Координаты, м		Метод определения координат характерной точки	Средняя квадратическая погрешность положения характерной точки (Mt), м	Описание обозначения точки на местности (при наличии)
	X	Y			
1	2	3	4	5	6
Часть 1					
-	-	-	-	-	-

Раздел 3

Сведения о местоположении измененных (уточненных) границ объекта							
1. Система координат МСК-03 (местная), зона 3							
2. Сведения о характерных точках границ объекта							
Обозначение характерных точек границ	Существующие координаты, м		Измененные (уточненные) координаты, м		Метод определения координат характерной точки	Средняя квадратическая погрешность положения характерной точки (Mt), м	Описание обозначения точки на местности (при наличии)
	X	Y	X	Y			
1	2	3	4	5	6	7	8
-	-	-	-	-	-	-	-
3. Сведения о характерных точках части (частей) границы объекта							
Часть № 1							
-	-	-	-	-	-	-	-




Раздел 4

План границ объекта культурного наследия «Здание бывшего Русско-Азиатского банка»



Масштаб 1:2000

Используемые условные знаки и обозначения:

-  - объект культурного наследия
-  - границы зоны с особыми условиями использования территорий объектов культурного наследия
-  - границы кадастрового квартала
- 03:12:150287 - номер кадастрового квартала
- 1 - обозначение характерной точки границ зоны с особыми условиями использования территорий объекта культурного наследия

45. «Дом, где жил В.Д. Жданов - член Троицкосавского Совета, председатель следственной комиссии, расстрелянный белогвардейцами в 1918 г.»

(наименование объекта, местоположение границ которого описано (далее – объект))

Раздел 1

Сведения об объекте		
№ п/п	Характеристики объекта	Описание характеристик
1	2	3
1	Местоположение объекта	Республика Бурятия, Кяхтинский район, г. Кяхта, ул. Советская, 15
2	Площадь объекта ± величина погрешности определения площади ($P \pm \Delta P$)	–
3	Иные характеристики объекта	Южная граница: в трех метрах от южного фасада параллельно стене до створа с западным фасадом памятника, всего 14 м. Западная граница: по линии наружной грани стены западного фасада основного объема, всего 15 м. Северная граница: в 1 метре от северного фасада параллельно стене до створа с западным фасадом памятника, всего 14 м. Восточная граница: в четырех метрах от восточного фасада основного объема памятника параллельно стене, всего 15 м.

Раздел 2

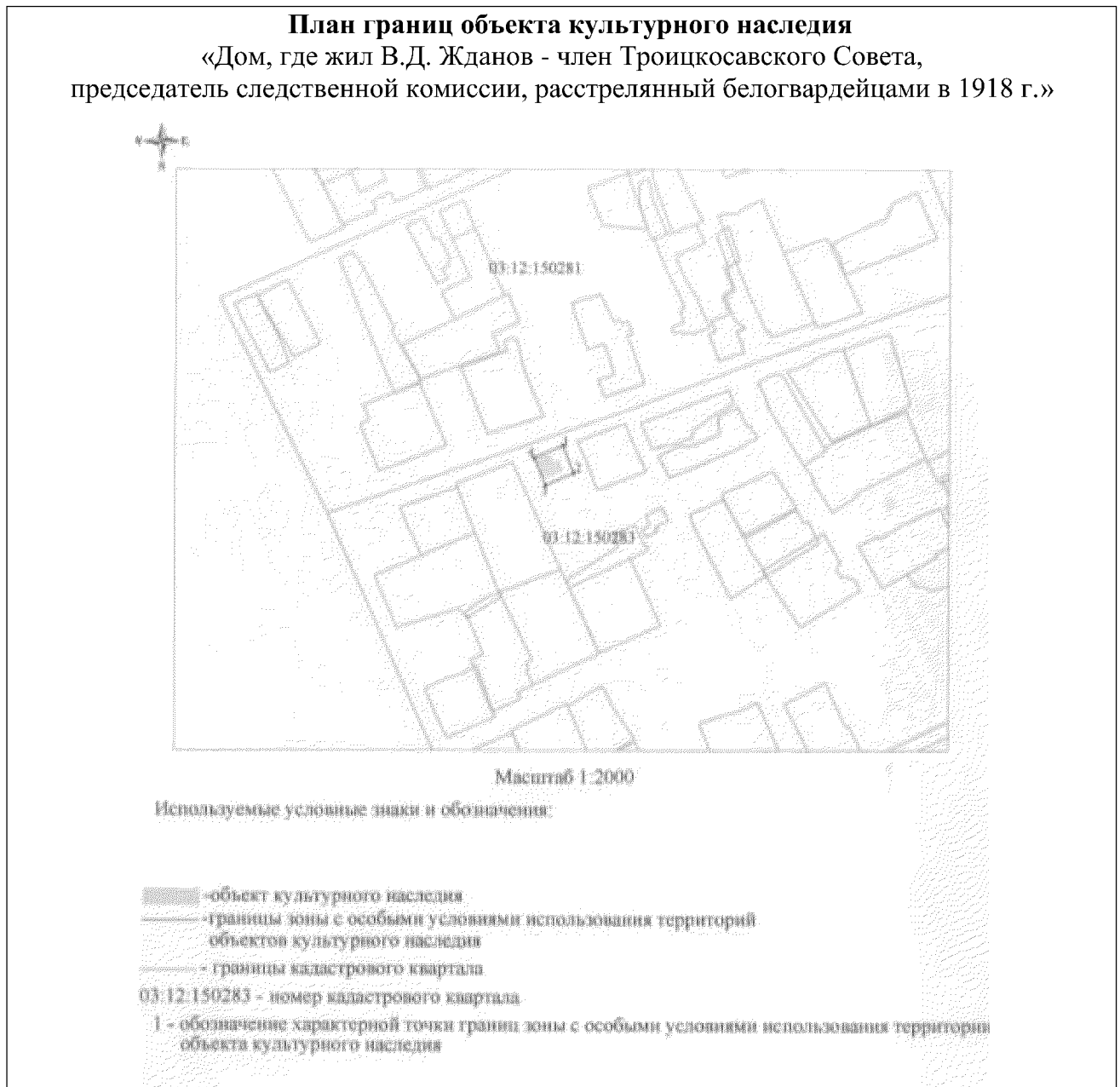
Сведения о местоположении границ объекта					
1. Система координат МСК 03, зона 3					
2. Сведения о характерных точках границ объекта					
Обозначение характерных точек границ	Координаты, м		Метод определения координат характерной точки	Средняя квадратическая погрешность положения характерной точки (Mt), м	Описание обозначения точки на местности (при наличии)
	X	Y			
1	2	3	4	5	6
1	368833.69	3279344.36	Метод спутниковых геодезических измерений (определений)	0,1	–
2	368828.61	3279331.73	Метод спутниковых геодезических измерений (определений)	0,1	–
3	368816.52	3279336.55	Метод спутниковых геодезических измерений (определений)	0,1	–
4	368821.45	3279348.94	Метод спутниковых геодезических измерений (определений)	0,1	–
1	368833.69	3279344.36	Метод спутниковых геодезических измерений (определений)	0,1	–
3. Сведения о характерных точках части (частей) границы объекта					
Обозначение характерных точек границ	Координаты, м		Метод определения координат характерной точки	Средняя квадратическая погрешность положения характерной точки (Mt), м	Описание обозначения точки на местности (при наличии)
	X	Y			
1	2	3	4	5	6
Часть 1					

-	-	-	-	-	-
---	---	---	---	---	---

Раздел 3

Сведения о местоположении измененных (уточненных) границ объекта							
1. Система координат МСК-03 (местная), зона 3							
2. Сведения о характерных точках границ объекта							
Обозначение характерных точек границ	Существующие координаты, м		Измененные (уточненные) координаты, м		Метод определения координат характерной точки	Средняя квадратическая погрешность положения характерной точки (M _t), м	Описание обозначения точки на местности (при наличии)
	X	Y	X	Y			
1	2	3	4	5	6	7	8
-	-	-	-	-	-	-	-
3. Сведения о характерных точках части (частей) границы объекта							
Часть № 1							
-	-	-	-	-	-	-	-

Раздел 4



46. «Дом жилой»

(наименование объекта, местоположение границ которого описано (далее – объект))

Раздел 1

Сведения об объекте		
№ п/п	Характеристики объекта	Описание характеристик
1	2	3
1	Местоположение объекта	Республика Бурятия, Кяхтинский район, г. Кяхта, ул. Сухэ-Батора, 34
2	Площадь объекта ± величина погрешности определения площади ($P \pm \Delta P$)	–
3	Иные характеристики объекта	Южная граница: в восьми метрах от южного фасада параллельно южной стене памятника, всего 34 м. Западная граница: в трех метрах от западного фасада параллельно западной стене памятника, всего 36 м. Северная граница: в трех метрах от северного пристроя параллельно северной стене памятника, всего 34 м. Восточная граница: в трех метрах от восточного пристроя параллельно восточной стене памятника, всего 36 м.

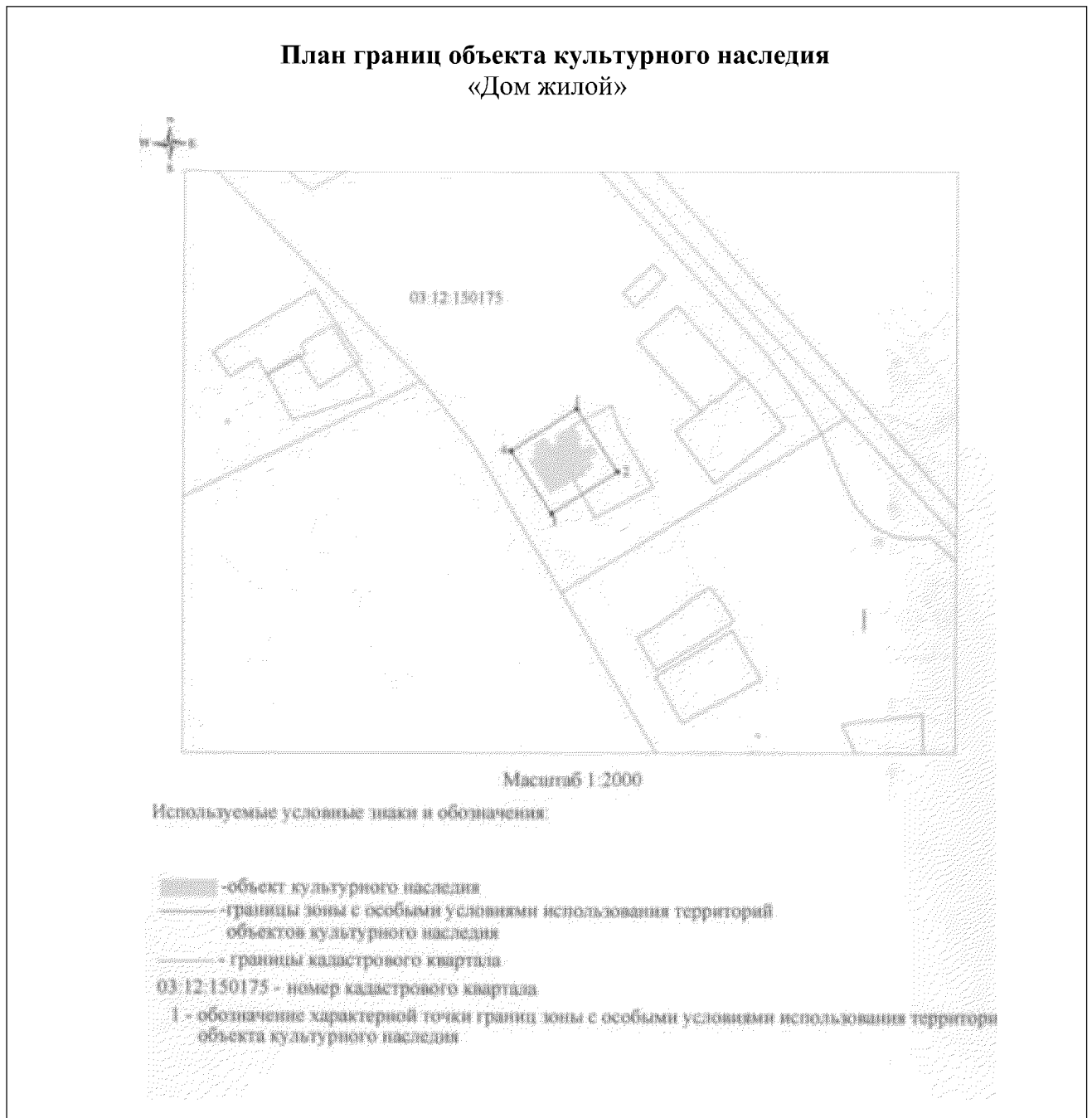
Раздел 2

Сведения о местоположении границ объекта					
1. Система координат МСК 03, зона 3					
2. Сведения о характерных точках границ объекта					
Обозначение характерных точек границ	Координаты, м		Метод определения координат характерной точки	Средняя квадратическая погрешность положения характерной точки (Mt), м	Описание обозначения точки на местности (при наличии)
	X	Y			
1	2	3	4	5	6
1	366088.6	3281663	Метод спутниковых геодезических измерений (определений)	0,1	–
2	366070.5	3281634	Метод спутниковых геодезических измерений (определений)	0,1	–
3	366043	3281652	Метод спутниковых геодезических измерений (определений)	0,1	–
4	366060.7	3281681	Метод спутниковых геодезических измерений (определений)	0,1	–
1	366088.6	3281663	Метод спутниковых геодезических измерений (определений)	0,1	–
3. Сведения о характерных точках части (частей) границы объекта					
Обозначение характерных точек границ	Координаты, м		Метод определения координат характерной точки	Средняя квадратическая погрешность положения характерной точки (Mt), м	Описание обозначения точки на местности (при наличии)
	X	Y			
1	2	3	4	5	6
Часть 1					
-	-	-	-	-	-

Раздел 3

Сведения о местоположении измененных (уточненных) границ объекта							
1. Система координат МСК-03 (местная), зона 3							
2. Сведения о характерных точках границ объекта							
Обозначение характерных точек границ	Существующие координаты, м		Измененные (уточненные) координаты, м		Метод определения координат характерной точки	Средняя квадратическая погрешность положения характерной точки (Mt), м	Описание обозначения точки на местности (при наличии)
	X	Y	X	Y			
1	2	3	4	5	6	7	8
-	-	-	-	-	-	-	-
3. Сведения о характерных точках части (частей) границы объекта							
Часть № 1							
-	-	-	-	-	-	-	-

Раздел 4



47. «Бывшее здание Посольского дома»

(наименование объекта, местоположение границ которого описано (далее – объект))

Раздел 1

Сведения об объекте		
№ п/п	Характеристики объекта	Описание характеристик
1	2	3
1	Местоположение объекта	Республика Бурятия, Кяхтинский район, г. Кяхта, Слобода
2	Площадь объекта ± величина погрешности определения площади ($P \pm \Delta P$)	–
3	Иные характеристики объекта	Южная граница: от восточного угла памятника до его западного угла вдоль южного фасада памятника Западная граница: от южного угла памятника вдоль западного фасада Северная граница: в восьми метрах от северного фасада параллельно северной стене памятника Восточная граница: от южного угла памятника вдоль восточной стены памятника

Раздел 2

Сведения о местоположении границ объекта					
1. Система координат МСК 03, зона 3					
2. Сведения о характерных точках границ объекта					
Обозначение характерных точек границ	Координаты, м		Метод определения координат характерной точки	Средняя квадратическая погрешность положения характерной точки (Mt), м	Описание обозначения точки на местности (при наличии)
	X	Y			
1	2	3	4	5	6
1	365861.7	3281955	Метод спутниковых геодезических измерений (определений)	0,1	–
2	365847.3	3281926	Метод спутниковых геодезических измерений (определений)	0,1	–
3	365830.4	3281934	Метод спутниковых геодезических измерений (определений)	0,1	–
4	365844.8	3281963	Метод спутниковых геодезических измерений (определений)	0,1	–
1	365861.7	3281955	Метод спутниковых геодезических измерений (определений)	0,1	–
3. Сведения о характерных точках части (частей) границы объекта					
Обозначение характерных точек границ	Координаты, м		Метод определения координат характерной точки	Средняя квадратическая погрешность положения характерной точки (Mt), м	Описание обозначения точки на местности (при наличии)
	X	Y			
1	2	3	4	5	6
Часть 1					
-	-	-	-	-	-

Раздел 3

Сведения о местоположении измененных (уточненных) границ объекта							
1. Система координат МСК-03 (местная), зона 3							
2. Сведения о характерных точках границ объекта							
Обозначение характерных точек границ	Существующие координаты, м		Измененные (уточненные) координаты, м		Метод определения координат характерной точки	Средняя квадратическая погрешность положения характерной точки (Mt), м	Описание обозначения точки на местности (при наличии)
	X	Y	X	Y			
1	2	3	4	5	6	7	8
-	-	-	-	-	-	-	-
3. Сведения о характерных точках части (частей) границы объекта							
Часть № 1							
-	-	-	-	-	-	-	-




Раздел 4

**План границ объекта культурного наследия
«Бывшее здание Посольского дома»**



Масштаб 1:2000

Используемые условные знаки и обозначения:

-  - объект культурного наследия
-  - границы зоны с особыми условиями использования территорий объектов культурного наследия
-  - границы кадастрового квартала
- 03.12.150463 - номер кадастрового квартала
- I - обозначение характерной точки границ зоны с особыми условиями использования территории объекта культурного наследия

48. «Здание Михайловской церкви (полковой)»

(наименование объекта, местоположение границ которого описано (далее – объект))

Раздел 1

Сведения об объекте		
№ п/п	Характеристики объекта	Описание характеристик
1	2	3
1	Местоположение объекта	Республика Бурятия, Кяхтинский район, г. Кяхта
2	Площадь объекта ± величина погрешности определения площади ($P \pm \Delta P$)	–
3	Иные характеристики объекта	В восьми метрах от фасадов по всему периметру памятника

Раздел 2

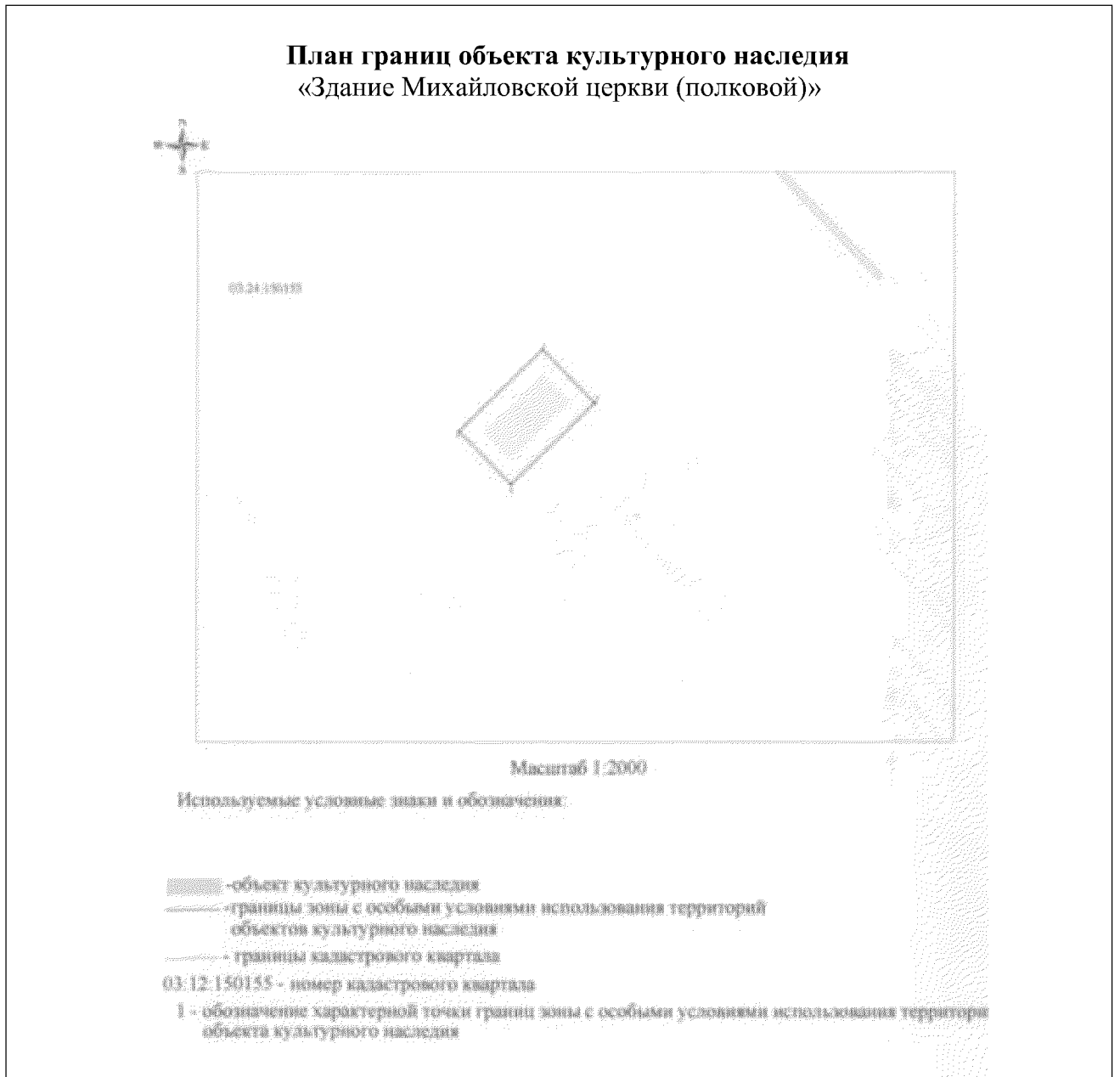
Сведения о местоположении границ объекта					
1. Система координат МСК 03, зона 3					
2. Сведения о характерных точках границ объекта					
Обозначение характерных точек границ	Координаты, м		Метод определения координат характерной точки	Средняя квадратическая погрешность положения характерной точки (Mt), м	Описание обозначения точки на местности (при наличии)
	X	Y			
1	2	3	4	5	6
1	367449.5	3280115	Метод спутниковых геодезических измерений (определений)	0,1	–
2	367413.9	3280077	Метод спутниковых геодезических измерений (определений)	0,1	–
3	367389.7	3280100	Метод спутниковых геодезических измерений (определений)	0,1	–
4	367425.4	3280138	Метод спутниковых геодезических измерений (определений)	0,1	–
1	367449.5	3280115	Метод спутниковых геодезических измерений (определений)	0,1	–
3. Сведения о характерных точках части (частей) границы объекта					
Обозначение характерных точек границ	Координаты, м		Метод определения координат характерной точки	Средняя квадратическая погрешность положения характерной точки (Mt), м	Описание обозначения точки на местности (при наличии)
	X	Y			
1	2	3	4	5	6
Часть 1					
-	-	-	-	-	-

Раздел 3

Сведения о местоположении измененных (уточненных) границ объекта					
1. Система координат МСК-03 (местная), зона 3					
2. Сведения о характерных точках границ объекта					
Обозначение характерных	Существующие координаты,	Измененные (уточненные)	Метод определения координат характерной	Средняя квадратическая погрешность	Описание обозначения

точек границ	м		координаты, м		точки	положения характерной точки (Mt), м	точки на местности (при наличии)
	X	Y	X	Y			
1	2	3	4	5	6	7	8
-	-	-	-	-	-	-	-
3. Сведения о характерных точках части (частей) границы объекта							
Часть № 1							
-	-	-	-	-	-	-	-

Раздел 4



49. «Здание приходской школы»

(наименование объекта, местоположение границ которого описано (далее – объект))

Раздел 1

Сведения об объекте		
№ п/п	Характеристики объекта	Описание характеристик
1	2	3
1	Местоположение объекта	Республика Бурятия, Кяхтинский район, г. Кяхта, ул. Транспортная, 18
2	Площадь объекта ± величина погрешности определения площади ($P \pm \Delta P$)	–
3	Иные характеристики объекта	Южная граница: вдоль существующего забора в трех метрах от южного фасада памятника параллельно южной стене, всего 36 м. Западная граница: в трех метрах от дворового пристроя параллельно западной стене памятника, всего 32 м. Северная граница: в восьми метрах от северного фасада параллельно северной стене памятника, всего 36 м. Восточная граница: в восьми метрах от восточного фасада памятника параллельно восточной стене памятника, всего 32 м.

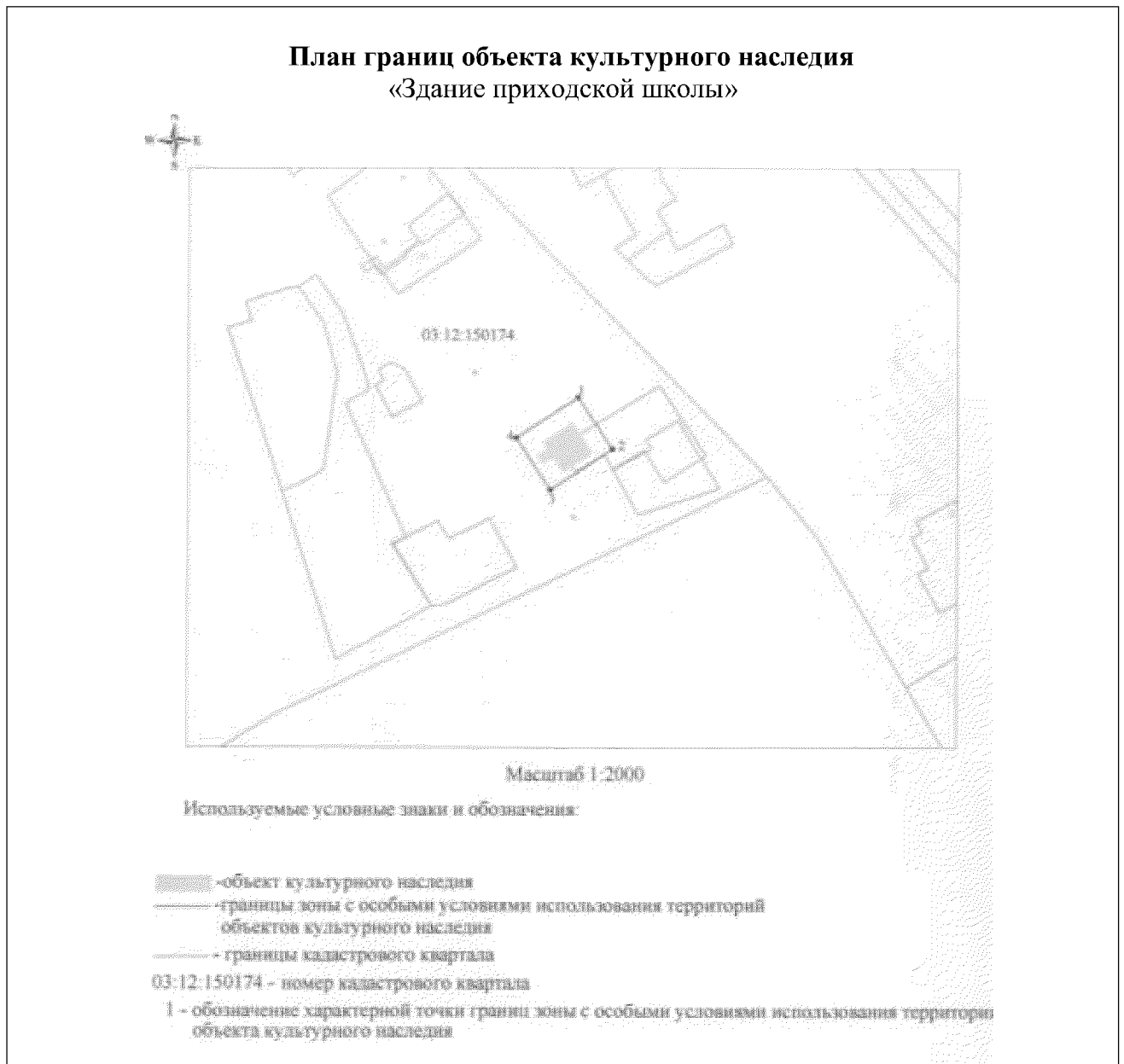
Раздел 2

Сведения о местоположении границ объекта					
1. Система координат МСК 03, зона 3					
2. Сведения о характерных точках границ объекта					
Обозначение характерных точек границ	Координаты, м		Метод определения координат характерной точки	Средняя квадратическая погрешность положения характерной точки (Mt), м	Описание обозначения точки на местности (при наличии)
	X	Y			
1	2	3	4	5	6
1	366137.72	3281513.4	Метод спутниковых геодезических измерений (определений)	0,1	–
2	366120.36	3281486.01	Метод спутниковых геодезических измерений (определений)	0,1	–
3	366097.25	3281500.65	Метод спутниковых геодезических измерений (определений)	0,1	–
4	366114.66	3281528.13	Метод спутниковых геодезических измерений (определений)	0,1	–
1	366137.72	3281513.4	Метод спутниковых геодезических измерений (определений)	0,1	–
3. Сведения о характерных точках части (частей) границы объекта					
Обозначение характерных точек границ	Координаты, м		Метод определения координат характерной точки	Средняя квадратическая погрешность положения характерной точки (Mt), м	Описание обозначения точки на местности (при наличии)
	X	Y			
1	2	3	4	5	6
Часть 1					
-	-	-	-	-	-

Раздел 3

Сведения о местоположении измененных (уточненных) границ объекта							
1. Система координат МСК-03 (местная), зона 3							
2. Сведения о характерных точках границ объекта							
Обозначение характерных точек границ	Существующие координаты, м		Измененные (уточненные) координаты, м		Метод определения координат характерной точки	Средняя квадратическая погрешность положения характерной точки (Mt), м	Описание обозначения точки на местности (при наличии)
	X	Y	X	Y			
1	2	3	4	5	6	7	8
-	-	-	-	-	-	-	-
3. Сведения о характерных точках части (частей) границы объекта							
Часть № 1							
-	-	-	-	-	-	-	-

Раздел 4



Раздел 3

Сведения о местоположении измененных (уточненных) границ объекта							
1. Система координат МСК-03 (местная), зона 3							
2. Сведения о характерных точках границ объекта							
Обозначение характерных точек границ	Существующие координаты, м		Измененные (уточненные) координаты, м		Метод определения координат характерной точки	Средняя квадратическая погрешность положения характерной точки (Mt), м	Описание обозначения точки на местности (при наличии)
	X	Y	X	Y			
1	2	3	4	5	6	7	8
-	-	-	-	-	-	-	-
3. Сведения о характерных точках части (частей) границы объекта							
Часть № 1							
-	-	-	-	-	-	-	-

Раздел 4

**План границ объекта культурного наследия
«Дом Бимбаева, где в 1920-1921 гг. проходили нелегальные совещания
монгольских революционеров»**



Масштаб 1:2000

Используемые условные знаки и обозначения:

- объект культурного наследия
- границы зоны с особыми условиями использования территории объектов культурного наследия
- границы кадастрового квартала
- 13:12:150336 - номер кадастрового квартала
- 1 - обозначение характерной точки границ зоны с особыми условиями использования территории объекта культурного наследия

51. «Дом жилой (Дом, где в 30-х годах XIX в. жил Т.Л. Шиллинг – изобретатель первого в мире электромагнитного телеграфа и Иакинф Бичурин – видный ученый-китаевед)»
(наименование объекта, местоположение границ которого описано (далее – объект))

Раздел 1

Сведения об объекте		
№ п/п	Характеристики объекта	Описание характеристик
1	2	3
1	Местоположение объекта	Республика Бурятия, Кяхтинский район, г. Кяхта, ул. Шилкина, 18
2	Площадь объекта ± величина погрешности определения площади ($P \pm \Delta P$)	–
3	Иные характеристики объекта	Юго-западная граница: от западного угла памятника в восточном направлении по отмотке вдоль уличного фасада по ул. Шилкина, всего 20 м. Северо-западная граница: от западного угла памятника в северном направлении по отмотке вдоль уличного западного фасад по ул. Рокоссовского, всего 15 м. Северо-восточная граница: в трех метрах от северного фасада параллельно стене, всего 20 м. Юго-восточная граница: в трех метрах от восточного фасада параллельно стене, всего 15 м.

Раздел 2

Сведения о местоположении границ объекта					
1. Система координат МСК 03, зона 3					
2. Сведения о характерных точках границ объекта					
Обозначение характерных точек границ	Координаты, м		Метод определения координат характерной точки	Средняя квадратическая погрешность положения характерной точки (Mt), м	Описание обозначения точки на местности (при наличии)
	X	Y			
1	2	3	4	5	6
1	369623.08	3279900.54	Метод спутниковых геодезических измерений (определений)	0,1	–
2	369609.24	3279894.38	Метод спутниковых геодезических измерений (определений)	0,1	–
3	369601.15	3279912.58	Метод спутниковых геодезических измерений (определений)	0,1	–
4	369614.89	3279918.74	Метод спутниковых геодезических измерений (определений)	0,1	–
1	369623.08	3279900.54	Метод спутниковых геодезических измерений (определений)	0,1	–
3. Сведения о характерных точках части (частей) границы объекта					
Обозначение характерных точек границ	Координаты, м		Метод определения координат характерной точки	Средняя квадратическая погрешность положения характерной точки (Mt), м	Описание обозначения точки на местности (при наличии)
	X	Y			
1	2	3	4	5	6
Часть 1					

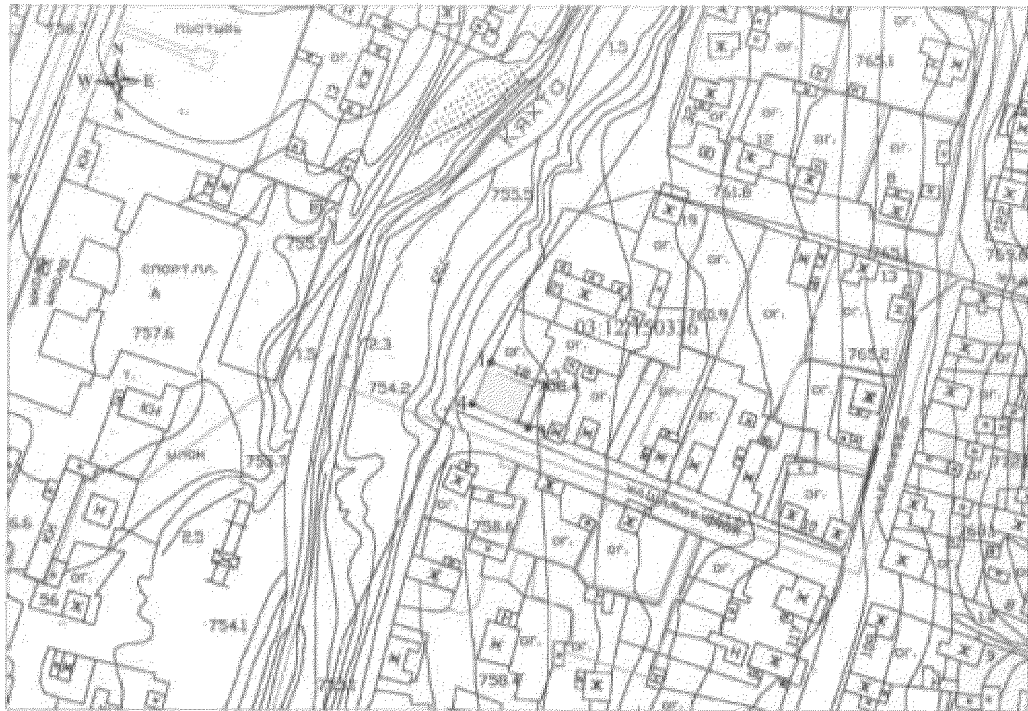
-	-	-	-	-	-
---	---	---	---	---	---

Раздел 3

Сведения о местоположении измененных (уточненных) границ объекта							
1. Система координат МСК-03 (местная), зона 3							
2. Сведения о характерных точках границ объекта							
Обозначение характерных точек границ	Существующие координаты, м		Измененные (уточненные) координаты, м		Метод определения координат характерной точки	Средняя квадратическая погрешность положения характерной точки (Mt), м	Описание обозначения точки на местности (при наличии)
	X	Y	X	Y			
1	2	3	4	5	6	7	8
-	-	-	-	-	-	-	-
3. Сведения о характерных точках части (частей) границы объекта							
Часть № 1							
-	-	-	-	-	-	-	-




Раздел 4

План границ объекта культурного наследия
 «Дом жилой (Дом, где в 30-х годах XIX в. жил Т.Л. Шиллинг – изобретатель первого в мире электромагнитного телеграфа и Иакинф Бичурин – видный ученый-китаевед)»



Масштаб 1:2000

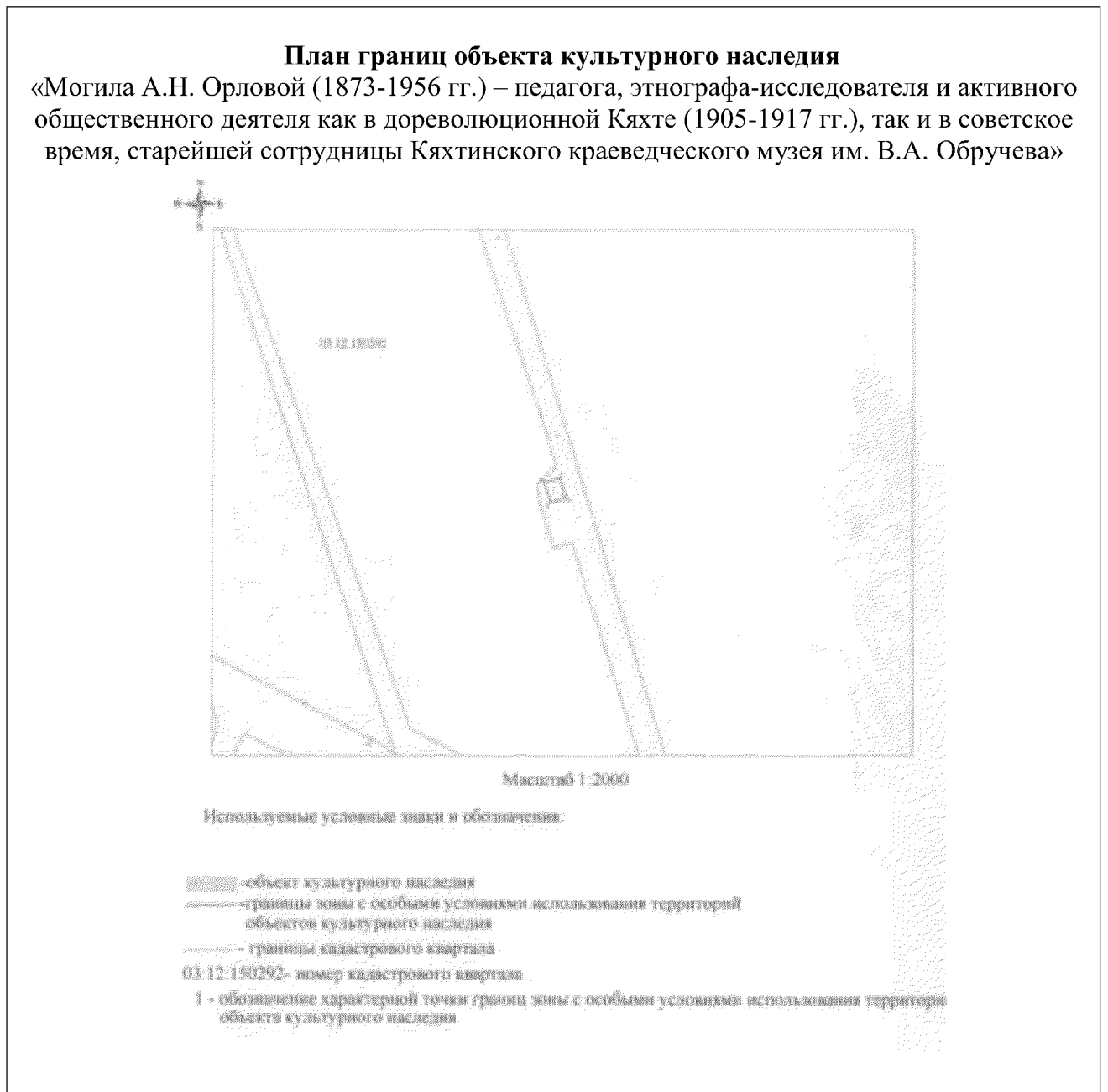
Используемые условные знаки и обозначения:

-  - объект культурного наследия
-  - границы зоны с особыми условиями использования территории объектов культурного наследия
-  - границы кадастрового квартала
- 03:12:150336 - номер кадастрового квартала
- 1 - обозначение характерной точки границы зоны с особыми условиями использования территории объекта культурного наследия

Раздел 3

Сведения о местоположении измененных (уточненных) границ объекта							
1. Система координат МСК-03 (местная), зона 3							
2. Сведения о характерных точках границ объекта							
Обозначение характерных точек границ	Существующие координаты, м		Измененные (уточненные) координаты, м		Метод определения координат характерной точки	Средняя квадратическая погрешность положения характерной точки (Mt), м	Описание обозначения точки на местности (при наличии)
	X	Y	X	Y			
1	2	3	4	5	6	7	8
-	-	-	-	-	-	-	-
3. Сведения о характерных точках части (частей) границы объекта							
Часть № 1							
-	-	-	-	-	-	-	-

Раздел 4



53. «Могила Потаниной Александры Викторовны (1842-1894) - русской путешественницы, известной исследовательницы Центральной Азии»

(наименование объекта, местоположение границ которого описано (далее – объект))

Раздел 1

Сведения об объекте		
№ п/п	Характеристики объекта	Описание характеристик
1	2	3
1	Местоположение объекта	Республика Бурятия, Кяхтинский район, г. Кяхта, ул. Ленина
2	Площадь объекта ± величина погрешности определения площади ($P \pm \Delta P$)	–
3	Иные характеристики объекта	–

Раздел 2

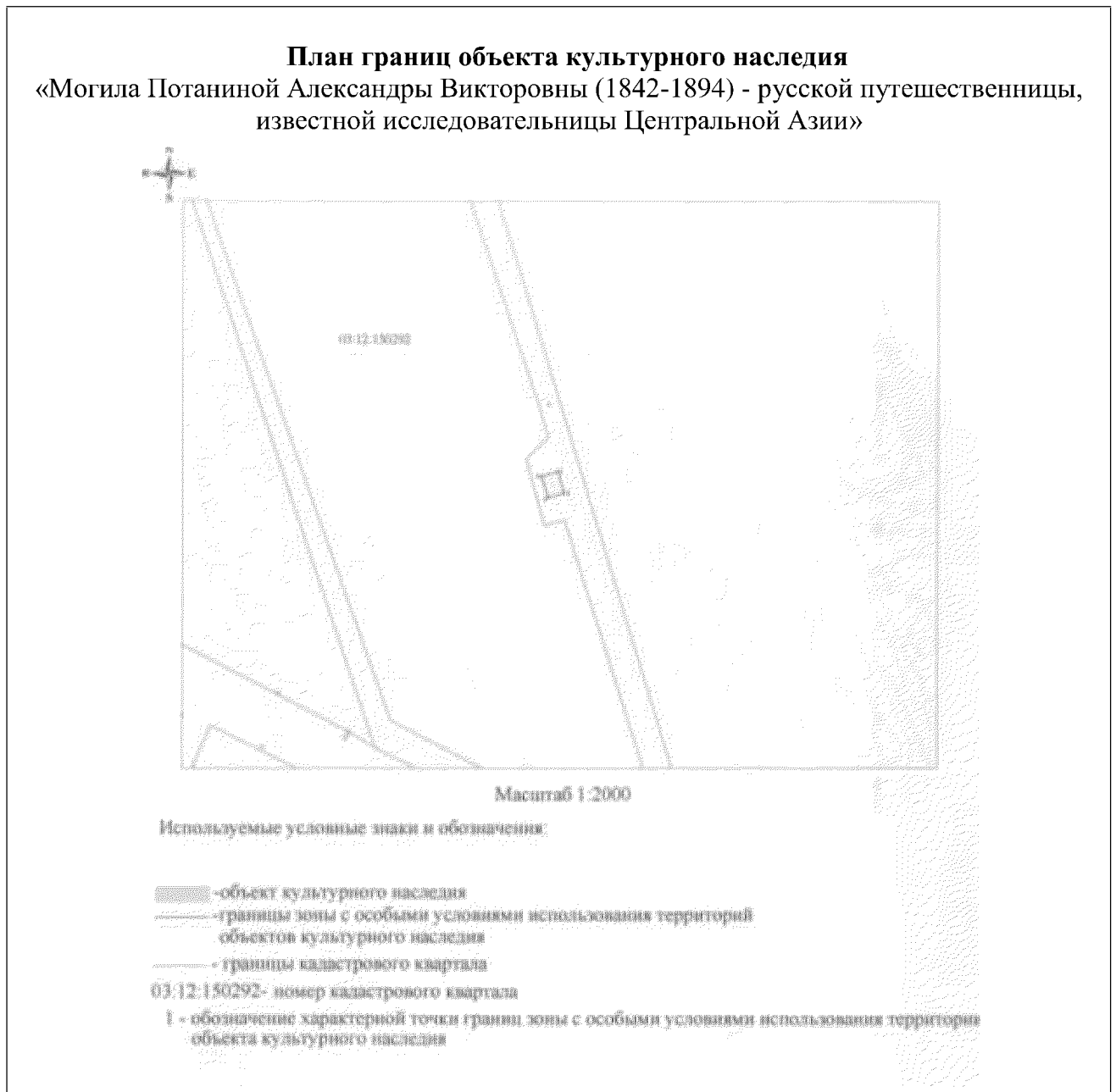
Сведения о местоположении границ объекта					
1. Система координат МСК 03, зона 3					
2. Сведения о характерных точках границ объекта					
Обозначение характерных точек границ	Координаты, м		Метод определения координат характерной точки	Средняя квадратическая погрешность положения характерной точки (Mt), м	Описание обозначения точки на местности (при наличии)
	X	Y			
1	2	3	4	5	6
1	368167.04	3279908.47	Метод спутниковых геодезических измерений (определений)	0,1	–
2	368165.17	3279901.1	Метод спутниковых геодезических измерений (определений)	0,1	–
3	368155.53	3279903.74	Метод спутниковых геодезических измерений (определений)	0,1	–
4	368157.36	3279910.94	Метод спутниковых геодезических измерений (определений)	0,1	–
1	368167.04	3279908.47	Метод спутниковых геодезических измерений (определений)	0,1	–
3. Сведения о характерных точках части (частей) границы объекта					
Обозначение характерных точек границ	Координаты, м		Метод определения координат характерной точки	Средняя квадратическая погрешность положения характерной точки (Mt), м	Описание обозначения точки на местности (при наличии)
	X	Y			
1	2	3	4	5	6
Часть 1					
-	-	-	-	-	-

Раздел 3

Сведения о местоположении измененных (уточненных) границ объекта					
1. Система координат МСК-03 (местная), зона 3					
2. Сведения о характерных точках границ объекта					
Обозначение	Существующи	Измененные	Метод определения	Средняя квадр	Описание

характерных точек границ	е координаты, м		(уточненные) координаты, м		координат характерной точки	ати- ческая погрешность положения характерной точки (Mt), м	обозначения точки на местности (при наличии)
	X	Y	X	Y			
1	2	3	4	5	6	7	8
-	-	-	-	-	-	-	-
3. Сведения о характерных точках части (частей) границы объекта							
Часть № 1							
-	-	-	-	-	-	-	-

Раздел 4



54. «Памятник членам Троицкосавского Совета»

(наименование объекта, местоположение границ которого описано (далее – объект))

Раздел 1

Сведения об объекте		
№ п/п	Характеристики объекта	Описание характеристик
1	2	3
1	Местоположение объекта	Республика Бурятия, Кяхтинский район, г. Кяхта, ул. Ленина
2	Площадь объекта ± величина погрешности определения площади ($P \pm \Delta P$)	–
3	Иные характеристики объекта	В восьми метрах от основания обелиска по всему периметру

Раздел 2

Сведения о местоположении границ объекта					
1. Система координат МСК 03, зона 3					
2. Сведения о характерных точках границ объекта					
Обозначение характерных точек границ	Координаты, м		Метод определения координат характерной точки	Средняя квадратическая погрешность положения характерной точки (Mt), м	Описание обозначения точки на местности (при наличии)
	X	Y			
1	2	3	4	5	6
1	369285.1	3279536	Метод спутниковых геодезических измерений (определений)	0,1	–
2	369264.1	3279537	Метод спутниковых геодезических измерений (определений)	0,1	–
3	369265.1	3279555	Метод спутниковых геодезических измерений (определений)	0,1	–
4	369286.1	3279554	Метод спутниковых геодезических измерений (определений)	0,1	–
1	369285.1	3279536	Метод спутниковых геодезических измерений (определений)	0,1	–
3. Сведения о характерных точках части (частей) границы объекта					
Обозначение характерных точек границ	Координаты, м		Метод определения координат характерной точки	Средняя квадратическая погрешность положения характерной точки (Mt), м	Описание обозначения точки на местности (при наличии)
	X	Y			
1	2	3	4	5	6
Часть 1					
-	-	-	-	-	-

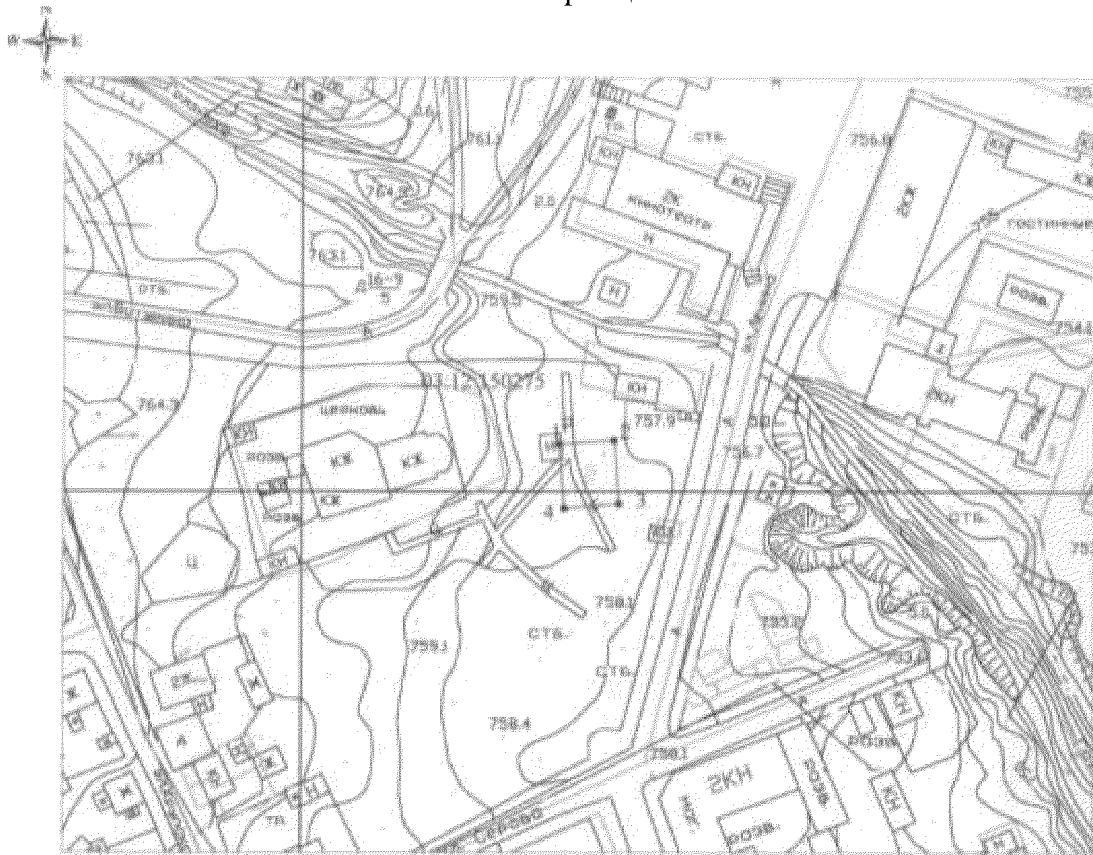
Раздел 3

Сведения о местоположении измененных (уточненных) границ объекта					
1. Система координат МСК-03 (местная), зона 3					
2. Сведения о характерных точках границ объекта					
Обозначение	Существующие	Измененные	Метод определения	Средняя квадратическая погрешность	Описание

характерных точек границ	е координаты, м		(уточненные) координаты, м		координат характерной точки	числовая погрешность положения характерной точки (M _t), м	обозначения точки на местности (при наличии)
	X	Y	X	Y			
1	2	3	4	5	6	7	8
-	-	-	-	-	-	-	-
3. Сведения о характерных точках части (частей) границы объекта							
Часть № 1							
-	-	-	-	-	-	-	-





Раздел 4

План границ объекта культурного наследия «Памятник членам Троицкосавского Совета»



Масштаб 1:2000

Используемые условные знаки и обозначения:

-  - объект культурного наследия
-  - границы зоны с особыми условиями использования территории объектов культурного наследия
-  - границы кадастрового квартала
- 03:12:150275 - номер кадастрового квартала
-  1 - обозначение характерной точки границ зоны с особыми условиями использования территории объекта культурного наследия

55. «Памятник героям боёв на Халхин-Голе, посвященный советско-монгольскому братству по оружию в 1939 г.»

(наименование объекта, местоположение границ которого описано (далее – объект))

Раздел 1

Сведения об объекте		
№ п/п	Характеристики объекта	Описание характеристик
1	2	3
1	Местоположение объекта	Республика Бурятия, Кяхтинский район, г. Кяхта, ул. Цыбиктарова
2	Площадь объекта ± величина погрешности определения площади ($P \pm \Delta P$)	–
3	Иные характеристики объекта	–

Раздел 2

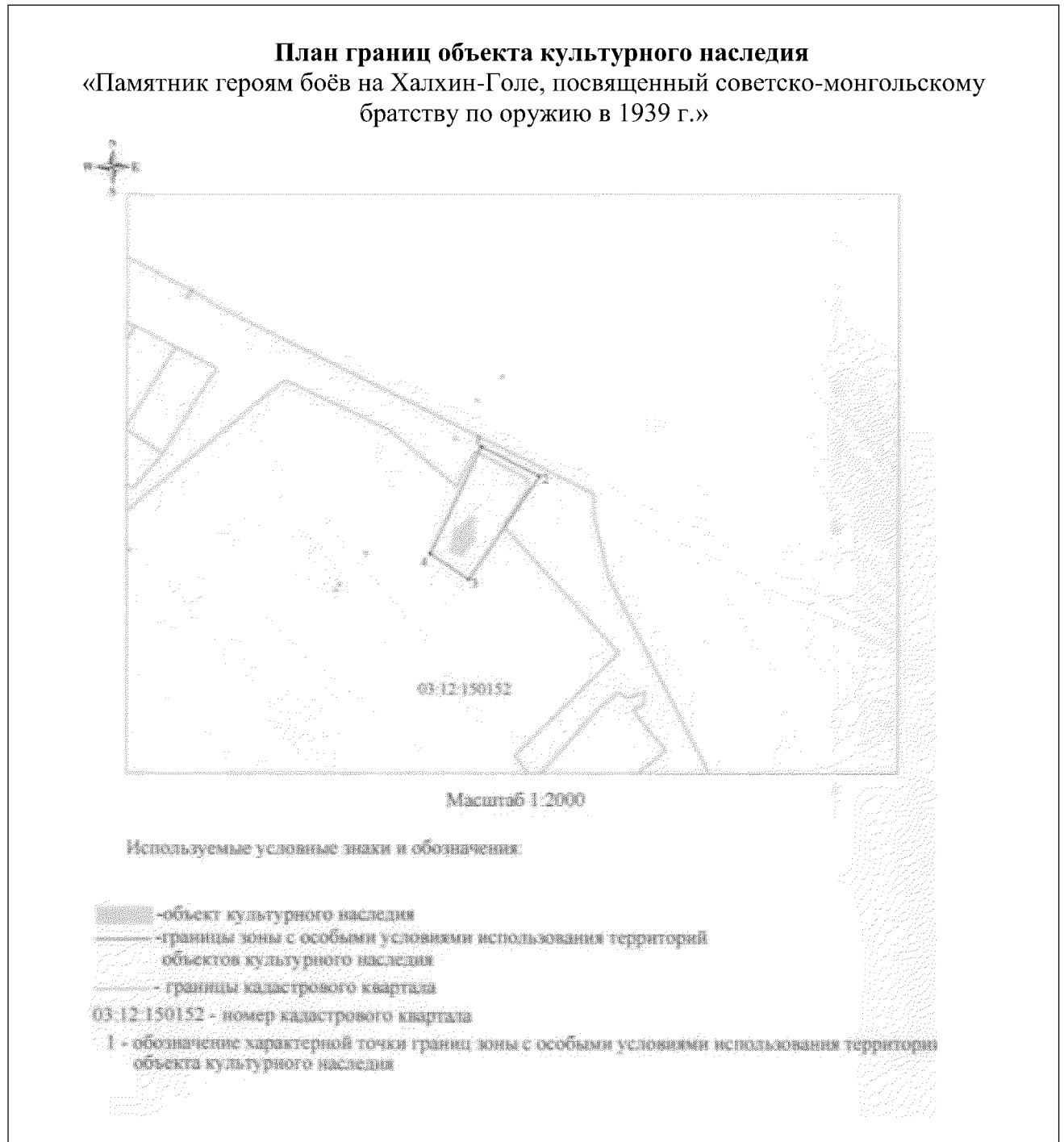
Сведения о местоположении границ объекта					
1. Система координат МСК 03, зона 3					
2. Сведения о характерных точках границ объекта					
Обозначение характерных точек границ	Координаты, м		Метод определения координат характерной точки	Средняя квадратическая погрешность положения характерной точки (Mt), м	Описание обозначения точки на местности (при наличии)
	X	Y			
1	2	3	4	5	6
1	367981.7	3279939	Метод спутниковых геодезических измерений (определений)	0,1	–
2	367935	3279916	Метод спутниковых геодезических измерений (определений)	0,1	–
3	367923.5	3279933	Метод спутниковых геодезических измерений (определений)	0,1	–
4	367968.2	3279964	Метод спутниковых геодезических измерений (определений)	0,1	–
1	367981.7	3279939	Метод спутниковых геодезических измерений (определений)	0,1	–
3. Сведения о характерных точках части (частей) границы объекта					
Обозначение характерных точек границ	Координаты, м		Метод определения координат характерной точки	Средняя квадратическая погрешность положения характерной точки (Mt), м	Описание обозначения точки на местности (при наличии)
	X	Y			
1	2	3	4	5	6
Часть 1					
-	-	-	-	-	-

Раздел 3

Сведения о местоположении измененных (уточненных) границ объекта					
1. Система координат МСК-03 (местная), зона 3					
2. Сведения о характерных точках границ объекта					
Обозначение	Существующи	Измененные	Метод определения	Средняя квадрати-	Описание

характерных точек границ	е координаты, м		(уточненные) координаты, м		координат характерной точки	числовая погрешность положения характерной точки (M _t), м	обозначения точки на местности (при наличии)
	X	Y	X	Y			
1	2	3	4	5	6	7	8
-	-	-	-	-	-	-	-
3. Сведения о характерных точках части (частей) границы объекта							
Часть № 1							
-	-	-	-	-	-	-	-

Раздел 4



56. «Памятник вождю монгольского народа Сухэ-Батору от трудящихся г. Кяхты»
(наименование объекта, местоположение границ которого описано (далее – объект))

Раздел 1

Сведения об объекте		
№ п/п	Характеристики объекта	Описание характеристик
1	2	3
1	Местоположение объекта	Республика Бурятия, Кяхтинский район, г. Кяхта, Горнозерентуйская, 4
2	Площадь объекта ± величина погрешности определения площади ($P \pm \Delta P$)	–
3	Иные характеристики объекта	В трех метрах от основания постамента по всему периметру памятника

Раздел 2

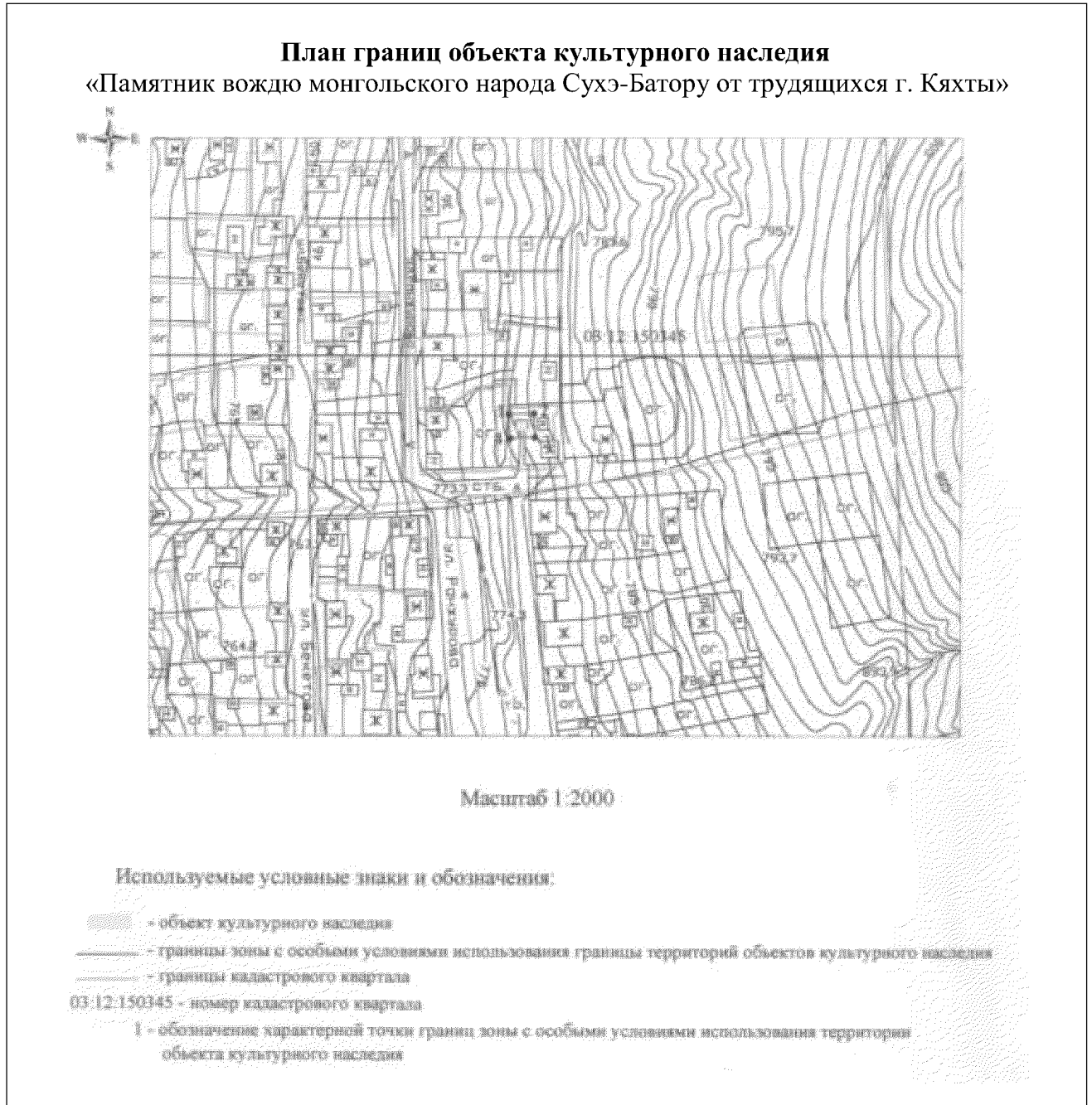
Сведения о местоположении границ объекта					
1. Система координат МСК 03, зона 3					
2. Сведения о характерных точках границ объекта					
Обозначение характерных точек границ	Координаты, м		Метод определения координат характерной точки	Средняя квадратическая погрешность положения характерной точки (Mt), м	Описание обозначения точки на местности (при наличии)
	X	Y			
1	2	3	4	5	6
1	369243.47	3280128.12	Метод спутниковых геодезических измерений (определений)	0,1	–
2	369233.98	3280128.29	Метод спутниковых геодезических измерений (определений)	0,1	–
3	369234.1	3280138.28	Метод спутниковых геодезических измерений (определений)	0,1	–
4	369243.59	3280138.13	Метод спутниковых геодезических измерений (определений)	0,1	–
1	369243.47	3280128.12	Метод спутниковых геодезических измерений (определений)	0,1	–
3. Сведения о характерных точках части (частей) границы объекта					
Обозначение характерных точек границ	Координаты, м		Метод определения координат характерной точки	Средняя квадратическая погрешность положения характерной точки (Mt), м	Описание обозначения точки на местности (при наличии)
	X	Y			
1	2	3	4	5	6
Часть 1					
-	-	-	-	-	-

Раздел 3

Сведения о местоположении измененных (уточненных) границ объекта					
1. Система координат МСК-03 (местная), зона 3					
2. Сведения о характерных точках границ объекта					
Обозначение	Существующие	Измененные	Метод определения	Средняя квадратическая погрешность	Описание

характерных точек границ	е координаты, м		(уточненные) координаты, м		координат характерной точки	числовая погрешность положения характерной точки (M _t), м	обозначения точки на местности (при наличии)
	X	Y	X	Y			
1	2	3	4	5	6	7	8
-	-	-	-	-	-	-	-
3. Сведения о характерных точках части (частей) границы объекта							
Часть № 1							
-	-	-	-	-	-	-	-

Раздел 4



57. «Памятник воинам-землякам, погибшим на фронтах Великой Отечественной войны»

(наименование объекта, местоположение границ которого описано (далее – объект))

Раздел 1

Сведения об объекте		
№ п/п	Характеристики объекта	Описание характеристик
1	2	3
1	Местоположение объекта	Республика Бурятия, Кяхтинский район, г. Кяхта, городской парк
2	Площадь объекта ± величина погрешности определения площади ($P \pm \Delta P$)	–
3	Иные характеристики объекта	По границе мощения по всему периметру памятника

Раздел 2

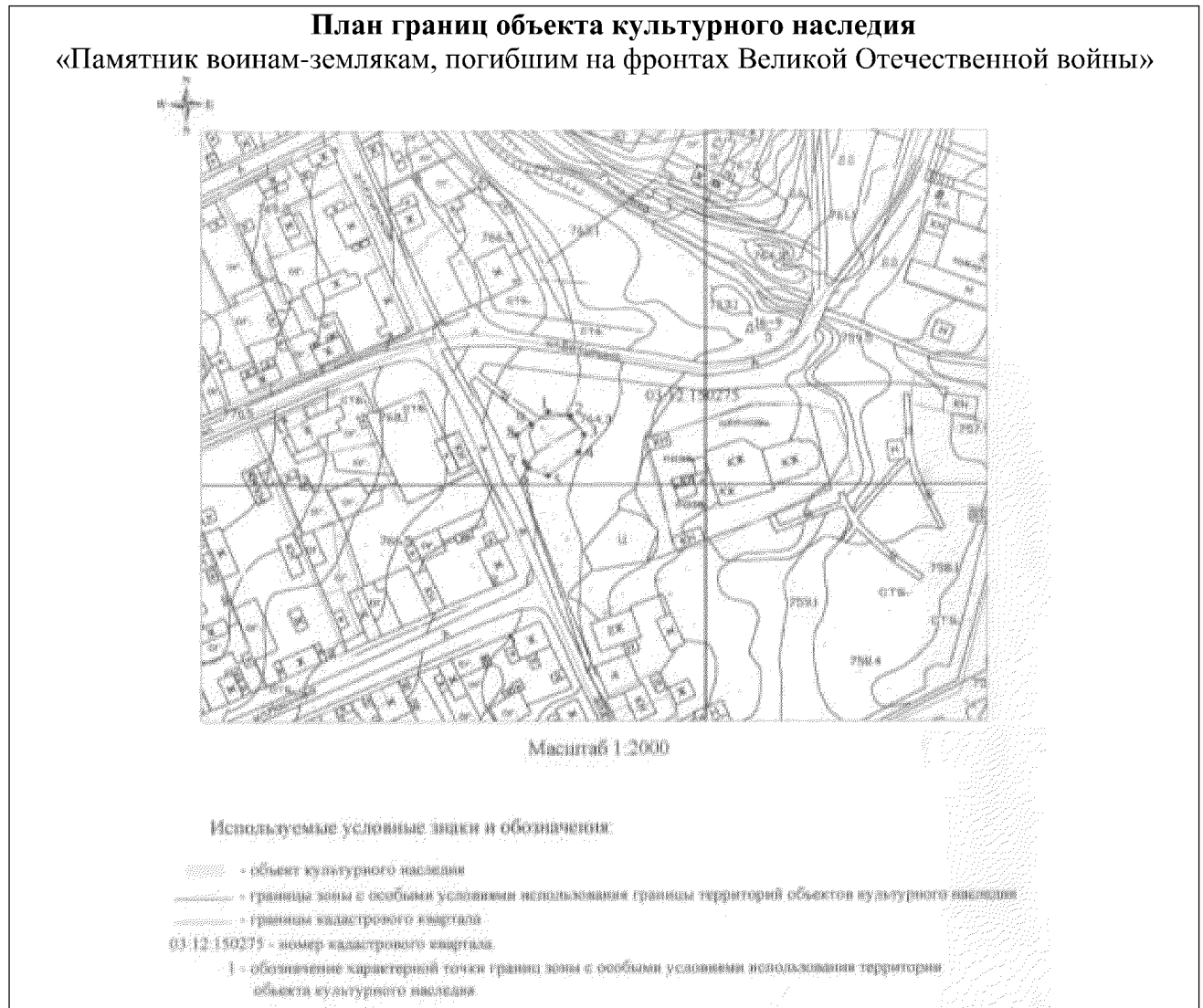
Сведения о местоположении границ объекта					
1. Система координат МСК 03, зона 3					
2. Сведения о характерных точках границ объекта					
Обозначение характерных точек границ	Координаты, м		Метод определения координат характерной точки	Средняя квадратическая погрешность положения характерной точки (Mt), м	Описание обозначения точки на местности (при наличии)
	X	Y			
1	2	3	4	5	6
1	369303.78	3279388.01	Метод спутниковых геодезических измерений (определений)	0,1	–
2	369298.68	3279380.59	Метод спутниковых геодезических измерений (определений)	0,1	–
3	369294.17	3279374.46	Метод спутниковых геодезических измерений (определений)	0,1	–
4	369282.32	3279377.59	Метод спутниковых геодезических измерений (определений)	0,1	–
5	369279.92	3279379.24	Метод спутниковых геодезических измерений (определений)	0,1	–
6	369276.43	3279387.58	Метод спутниковых геодезических измерений (определений)	0,1	–
7	369286.2	3279400.78	Метод спутниковых геодезических измерений (определений)	0,1	–
8	369293.78	3279403.4	Метод спутниковых геодезических измерений (определений)	0,1	–
9	369302.07	3279397.55	Метод спутниковых геодезических измерений (определений)	0,1	–
1	369303.78	3279388.01	Метод спутниковых геодезических измерений (определений)	0,1	–
3. Сведения о характерных точках части (частей) границы объекта					
Обозначение	Координаты, м		Метод определения	Средняя квадрати-	Описание

характерных точек границ	X	Y	координат характерной точки	числовая погрешность положения характерной точки (Mt), м	обозначения точки на местности (при наличии)
1	2	3	4	5	6
Часть 1					
-	-	-	-	-	-

Раздел 3

Сведения о местоположении измененных (уточненных) границ объекта							
1. Система координат МСК-03 (местная), зона 3							
2. Сведения о характерных точках границ объекта							
Обозначение характерных точек границ	Существующие координаты, м		Измененные (уточненные) координаты, м		Метод определения координат характерной точки	Средняя квадратическая погрешность положения характерной точки (Mt), м	Описание обозначения точки на местности (при наличии)
	X	Y	X	Y			
1	2	3	4	5	6	7	8
-	-	-	-	-	-	-	-
3. Сведения о характерных точках части (частей) границы объекта							
Часть № 1							
-	-	-	-	-	-	-	-

Раздел 4



58. «Танк - памятник воинам гарнизона, павшим на фронтах Великой Отечественной войны (1941-1945)»

(наименование объекта, местоположение границ которого описано (далее – объект))

Раздел 1

Сведения об объекте		
№ п/п	Характеристики объекта	Описание характеристик
1	2	3
1	Местоположение объекта	Республика Бурятия, Кяхтинский район, г. Кяхта
2	Площадь объекта ± величина погрешности определения площади ($P \pm \Delta P$)	–
3	Иные характеристики объекта	–

Раздел 2

Сведения о местоположении границ объекта					
1. Система координат МСК 03, зона 3					
2. Сведения о характерных точках границ объекта					
Обозначение характерных точек границ	Координаты, м		Метод определения координат характерной точки	Средняя квадратическая погрешность положения характерной точки (Mt), м	Описание обозначения точки на местности (при наличии)
	X	Y			
1	2	3	4	5	6
1	367526.43	3279714.56	Метод спутниковых геодезических измерений (определений)	0,1	–
2	367500.46	3279703.97	Метод спутниковых геодезических измерений (определений)	0,1	–
3	367492.15	3279724.33	Метод спутниковых геодезических измерений (определений)	0,1	–
4	367518.11	3279734.92	Метод спутниковых геодезических измерений (определений)	0,1	–
1	367526.43	3279714.56	Метод спутниковых геодезических измерений (определений)	0,1	–
3. Сведения о характерных точках части (частей) границы объекта					
Обозначение характерных точек границ	Координаты, м		Метод определения координат характерной точки	Средняя квадратическая погрешность положения характерной точки (Mt), м	Описание обозначения точки на местности (при наличии)
	X	Y			
1	2	3	4	5	6
Часть 1					
-	-	-	-	-	-

Раздел 3

Сведения о местоположении измененных (уточненных) границ объекта					
1. Система координат МСК-03 (местная), зона 3					
2. Сведения о характерных точках границ объекта					
Обозначение характерных	Существующие координаты,	Измененные (уточненные)	Метод определения координат характерной	Средняя квадратическая погрешность	Описание обозначения

точек границ	м		координаты, м		точки	положения характерной точки (Mt), м	точки на местности (при наличии)
	X	Y	X	Y			
1	2	3	4	5	6	7	8
-	-	-	-	-	-	-	-
3. Сведения о характерных точках части (частей) границы объекта							
Часть № 1							
-	-	-	-	-	-	-	-

Раздел 4

