



ПРИКАЗ

ЗАХИРАЛТА

от 21.11 2019 г.

№ 1342

г. Улан-Удэ

**Об утверждении границ территорий
объектов культурного наследия регионального значения,
расположенных в Хоринском районе Республики Бурятия**

В соответствии с Федеральным законом от 25.06.2002 № 73-ФЗ «Об объектах культурного наследия (памятниках истории и культуры) народов Российской Федерации», Законом Республики Бурятия от 01.12.2003 № 542-III «Об объектах культурного наследия (памятниках истории и культуры) Республики Бурятия», в целях обеспечения сохранности объектов культурного наследия **п р и к а з ы в а ю:**

1. Утвердить границы территорий объектов культурного наследия регионального значения, расположенных в Хоринском районе Республики Бурятия, согласно приложению к настоящему приказу.
2. Определить, что деятельность в границах территорий объектов культурного наследия регионального значения, указанных в приложении к настоящему приказу, осуществляется в соответствии с требованиями, предусмотренными статьями 5.1, 47.3 Федерального закона от 25.06.2002 № 73-ФЗ «Об объектах культурного наследия (памятниках истории и культуры) народов Российской Федерации».
3. Настоящий приказ вступает в силу со дня его официального опубликования.

**Заместитель Председателя Правительства
Республики Бурятия - Руководитель
Администрации Главы Республики Бурятия
и Правительства Республики Бурятия**

Б.Д. Цыренов

АДМИНИСТРАЦИЯ ГЛАВЫ РЕСПУБЛИКИ БУРЯТИЯ И ПРАВИТЕЛЬСТВА РЕСПУБЛИКИ БУРЯТИЯ
БУРЯАД УЛАСАЙ ТОЛГОЙЛОГШЫН БА БУРЯАДУЛАСАЙ ЗАСАГАЙ ГАЗАРАЙ ЗАХИРГААН


Проект представлен Комитетом государственной охраны объектов культурного наследия
тел. 218720

исп. **Е.С. Жалсанова**

НОМЕР ГОСУДАРСТВЕННОЙ РЕГИСТРАЦИИ
СУРГАЙ БУРХИДЭЛЭ АБАТАМ ДИГААР

032019543

27 11 20 19



Утверждено приказом
Администрации Главы Республики Бурятия
и Правительства Республики Бурятия
от « 21 » ноября 2019 г. № 148/2019

ГРАНИЦЫ ТЕРРИТОРИЙ ОБЪЕКТОВ КУЛЬТУРНОГО НАСЛЕДИЯ РЕГИОНАЛЬНОГО ЗНАЧЕНИЯ, РАСПОЛОЖЕННЫХ В ХОРИНСКОМ РАЙОНЕ РЕСПУБЛИКИ БУРЯТИЯ

ОПИСАНИЕ МЕСТОПОЛОЖЕНИЯ ГРАНИЦ

1. «Памятник воинам-землякам, погибшим на фронтах Великой Отечественной войны», расположенный по адресу: Республика Бурятия, Хоринский район, с. Алан
(наименование объекта, местоположение границ которого описано (далее – объект))

Раздел 1

Сведения об объекте		
№ п/п	Характеристики объекта	Описание характеристик
1	2	3
1	Местоположение объекта	Республика Бурятия, Хоринский район, с. Алан
2	Площадь объекта ± величина погрешности определения площади ($P \pm \Delta P$)	–
3	Иные характеристики объекта	Границы территории объекта проходят вдоль металлического ограждения

Раздел 2

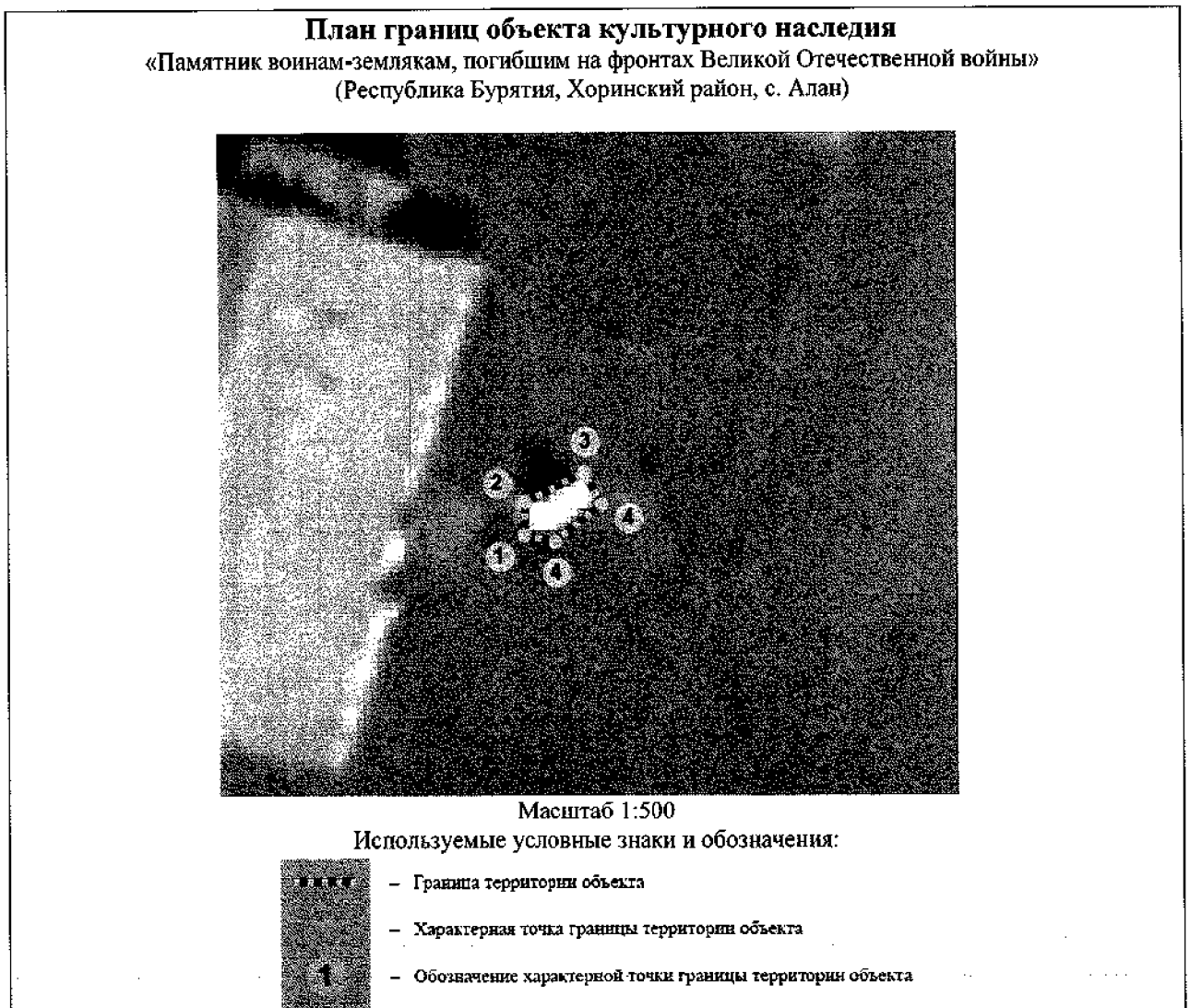
Сведения о местоположении границ объекта					
1. Система координат МСК 03, зона 3					
2. Сведения о характерных точках границ объекта					
Обозначение характерных точек границ	Координаты, м		Метод определения координат характерной точки	Средняя квадратическая погрешность положения характерной точки (M _t), м	Описание обозначения точки на местности (при наличии)
	X	Y			
1	2	3	4	5	6
1	587834.01	4307001.68	Метод спутниковых геодезических измерений (определений)	0,1	–
2	587835.61	4307001.72	Метод спутниковых геодезических измерений (определений)	0,1	–
3	587837.27	4307004.80	Метод спутниковых геодезических измерений (определений)	0,1	–
4	587835.59	4307005.70	Метод спутниковых геодезических измерений (определений)	0,1	–
5	587833.73	4307003.25	Метод спутниковых геодезических измерений (определений)	0,1	–
1	587834.01	4307001.68	Метод спутниковых геодезических измерений (определений)	0,1	–
3. Сведения о характерных точках части (частей) границы объекта					

Обозначение характерных точек границ	Координаты, м		Метод определения координат характерной точки	Средняя квадрати- ческая погрешность положения характерной точки (M _t), м	Описание обозначения точки на местности (при наличии)
	X	Y			
1	2	3	4	5	6
Часть 1					
-	-	-	-	-	-

Раздел 3

Сведения о местоположении измененных (уточненных) границ объекта							
1. Система координат МСК-03 (местная), зона 3							
2. Сведения о характерных точках границ объекта							
Обозначение характерных точек границ	Существующи е координаты, м		Измененные (уточненные) координаты, м		Метод определения координат характерной точки	Средняя квадрати- ческая погрешность положения характерной точки (M _t), м	Описание обозначения точки на местности (при наличии)
	X	Y	X	Y			
1	2	3	4	5	6	7	8
-	-	-	-	-	-	-	-
3. Сведения о характерных точках части (частей) границы объекта							
Часть № 1							
-	-	-	-	-	-	-	-

Раздел 4



2. «Памятник воинам-землякам, погибшим на фронтах Великой Отечественной войны», расположенный по адресу: Республика Бурятия, Хоринский район, с. Амгаланта, ул. Интернациональная

(наименование объекта, местоположение границ которого описано (далее – объект))

Раздел 1

Сведения об объекте		
№ п/п	Характеристики объекта	Описание характеристик
1	2	3
1	Местоположение объекта	Республика Бурятия, Хоринский район, с. Амгаланта, ул. Интернациональная
2	Площадь объекта \pm величина погрешности определения площади ($P \pm \Delta P$)	-
3	Иные характеристики объекта	Границы территории объекта проходят по периметру ограждения

Раздел 2

Сведения о местоположении границ объекта					
1. Система координат МСК 03, зона 3					
2. Сведения о характерных точках границ объекта					
Обозначение характерных точек границ	Координаты, м		Метод определения координат характерной точки	Средняя квадратическая погрешность положения характерной точки (Mt), м	Описание обозначения точки на местности (при наличии)
	X	Y			
1	2	3	4	5	6
1	597410.45	4341809.24	Метод спутниковых геодезических измерений (определений)	0,1	-
2	597418.60	4341810.79	Метод спутниковых геодезических измерений (определений)	0,1	-
3	597416.93	4341819.63	Метод спутниковых геодезических измерений (определений)	0,1	-
4	597408.77	4341818.08	Метод спутниковых геодезических измерений (определений)	0,1	-
1	597410.45	4341809.24	Метод спутниковых геодезических измерений (определений)	0,1	-
3. Сведения о характерных точках части (частей) границы объекта					
Обозначение характерных точек границ	Координаты, м		Метод определения координат характерной точки	Средняя квадратическая погрешность положения характерной точки (Mt), м	Описание обозначения точки на местности (при наличии)
	X	Y			
1	2	3	4	5	6
Часть 1					
-	-	-	-	-	-


Раздел 3

Сведения о местоположении измененных (уточненных) границ объекта	
1. Система координат МСК-03 (местная), зона 3	
2. Сведения о характерных точках границ объекта	

Обозначение характерных точек границ	Существующие координаты, м		Измененные (уточненные) координаты, м		Метод определения координат характерной точки	Средняя квадратичная погрешность положения характерной точки (Mf), м	Описание обозначения точки на местности (при наличии)
	X	Y	X	Y			
1	2	3	4	5	6	7	8
-	-	-	-	-	-	-	-
3. Сведения о характерных точках части (частей) границы объекта							
Часть № 1							
-	-	-	-	-	-	-	-

Раздел 4

План границ объекта культурного наследия
«Памятник воинам-землякам, погибшим на фронтах Великой Отечественной войны»
 (Республика Бурятия, Хоринский район, с. Амгаланта, ул. Интернациональная)



Масштаб 1:500

Используемые условные знаки и обозначения:



- Граница территории объекта
- Характерная точка границы территории объекта
- Обозначение характерной точки границы территории объекта

3. «Памятник воинам-землякам, погибшим на фронтах Великой Отечественной войны», расположенный по адресу: Республика Бурятия, Хоринский район, с. Анинск

(наименование объекта, местоположение границ которого описано (далее – объект))

Раздел 1

Сведения об объекте		
№ п/п	Характеристики объекта	Описание характеристик
1	2	3
1	Местоположение объекта	Республика Бурятия, Хоринский район, с. Анинск
2	Площадь объекта ± величина погрешности определения площади ($P \pm \Delta P$)	–
3	Иные характеристики объекта	Границы территории объекта проходят вдоль деревянного ограждения

Раздел 2

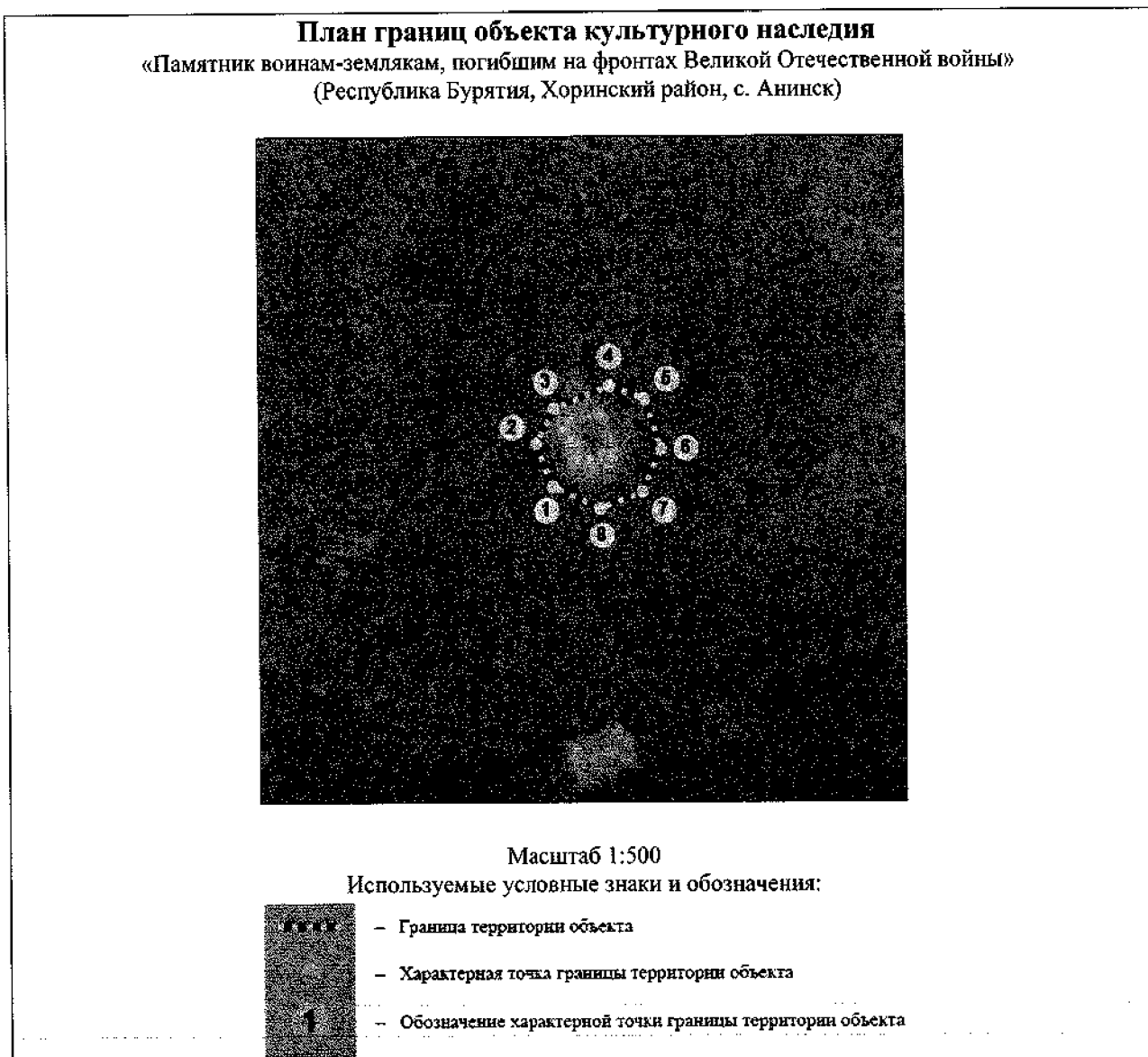
Сведения о местоположении границ объекта					
1. Система координат МСК 03, зона 3					
2. Сведения о характерных точках границ объекта					
Обозначение характерных точек границ	Координаты, м		Метод определения координат характерной точки	Средняя квадратическая погрешность положения характерной точки (M), м	Описание обозначения точки на местности (при наличии)
	X	Y			
1	2	3	4	5	6
1	574442.05	4305222.51	Метод спутниковых геодезических измерений (определений)	0,1	–
2	574444.75	4305221.46	Метод спутниковых геодезических измерений (определений)	0,1	–
3	574446.69	4305222.51	Метод спутниковых геодезических измерений (определений)	0,1	–
4	574447.95	4305225.78	Метод спутниковых геодезических измерений (определений)	0,1	–
5	574447.23	4305227.86	Метод спутниковых геодезических измерений (определений)	0,1	–
6	574444.53	4305228.91	Метод спутниковых геодезических измерений (определений)	0,1	–
7	574441.97	4305227.78	Метод спутниковых геодезических измерений (определений)	0,1	–
8	574440.92	4305225.07	Метод спутниковых геодезических измерений (определений)	0,1	–
1	574442.05	4305222.51	Метод спутниковых геодезических измерений (определений)	0,1	–
3. Сведения о характерных точках части (частей) границы объекта					
Обозначение характерных точек границ	Координаты, м		Метод определения координат характерной точки	Средняя квадратическая погрешность положения	Описание обозначения точки на
	X	Y			

				характерной точки (Мт), м	местности (при наличии)
1	2	3	4	5	6
Часть I					
-	-	-	-	-	-

Раздел 3

Сведения о местоположении измененных (уточненных) границ объекта							
1. Система координат МСК-03 (местная), зона 3							
2. Сведения о характерных точках границ объекта							
Обозначение характерных точек границ	Существующие координаты, м		Измененные (уточненные) координаты, м		Метод определения координат характерной точки	Средняя квадратическая погрешность положения характерной точки (Мт), м	Описание обозначения точки на местности (при наличии)
	X	Y	X	Y			
1	2	3	4	5	6	7	8
-	-	-	-	-	-	-	-
3. Сведения о характерных точках части (частей) границы объекта							
Часть № 1							
-	-	-	-	-	-	-	-

Раздел 4



4. «Памятник воинам-землякам, погибшим на фронтах Великой Отечественной войны», расположенный по адресу: Республика Бурятия, Хоринский район, с. Ашанга

(наименование объекта, местоположение границ которого описано (далее – объект))

Раздел 1

Сведения об объекте		
№ п/п	Характеристики объекта	Описание характеристик
1	2	3
1	Местоположение объекта	Республика Бурятия, Хоринский район, с. Ашанга
2	Площадь объекта ± величина погрешности определения площади ($P \pm \Delta P$)	-
3	Иные характеристики объекта	Границы территории объекта проходят вдоль металлического ограждения

Раздел 2

Сведения о местоположении границ объекта					
1. Система координат МСК 03, зона 3					
2. Сведения о характерных точках границ объекта					
Обозначение характерных точек границ	Координаты, м		Метод определения координат характерной точки	Средняя квадратическая погрешность положения характерной точки (M), м	Описание обозначения точки на местности (при наличии)
	X	Y			
1	2	3	4	5	6
1	594032.52	4333528.74	Метод спутниковых геодезических измерений (определений)	0,1	-
2	594038.78	4333524.26	Метод спутниковых геодезических измерений (определений)	0,1	-
3	594041.57	4333528.16	Метод спутниковых геодезических измерений (определений)	0,1	-
4	594035.31	4333532.64	Метод спутниковых геодезических измерений (определений)	0,1	-
1	594032.52	4333528.74	Метод спутниковых геодезических измерений (определений)	0,1	-
3. Сведения о характерных точках части (частей) границы объекта					
Обозначение характерных точек границ	Координаты, м		Метод определения координат характерной точки	Средняя квадратическая погрешность положения характерной точки (M), м	Описание обозначения точки на местности (при наличии)
	X	Y			
1	2	3	4	5	6
Часть 1	-	-	-	-	-

Раздел 3


Сведения о местоположении измененных (уточненных) границ объекта					
1. Система координат МСК-03 (местная), зона 3					
2. Сведения о характерных точках границ объекта					
Обозначение	Существующи	Измененные	Метод определения	Средняя квадрати-	Описание

характерных точек границ	е координаты, м		(уточненные) координаты, м		координат характерной точки	числовая погрешность положения характерной точки (Mt), м	обозначения точки на местности (при наличии)
	X	Y	X	Y			
1	2	3	4	5	6	7	8
-	-	-	-	-	-	-	-
3. Сведения о характерных точках части (частей) границы объекта							
Часть № 1							
-	-	-	-	-	-	-	-

Раздел 4

План границ объекта культурного наследия

«Памятник воинам-землякам, погибшим на фронтах Великой Отечественной войны»
(Республика Бурятия, Хоринский район, с. Ашанга)



Масштаб 1:500

Используемые условные знаки и обозначения:



- Граница территории объекта
- Характерная точка границы территории объекта
- Обозначение характерной точки границы территории объекта

**5. «Памятник воинам-землякам, погибшим на фронтах Великой Отечественной войны», расположенный по адресу: Республика Бурятия, Хоринский район,
у. Барун-Хасурга, ул. Центральная**

(наименование объекта, местоположение границ которого описано (далее – объект))

Раздел 1

Сведения об объекте		
№ п/п	Характеристики объекта	Описание характеристик
1	2	3
1	Местоположение объекта	Республика Бурятия, Хоринский район, с. Барун-Хасурга, ул. Центральная
2	Площадь объекта \pm величина погрешности определения площади ($P \pm \Delta P$)	–
3	Иные характеристики объекта	Границы территории объекта проходят вдоль металлического ограждения

Раздел 2

Сведения о местоположении границ объекта					
1. Система координат МСК 03, зона 3					
2. Сведения о характерных точках границ объекта					
Обозначение характерных точек границ	Координаты, м		Метод определения координат характерной точки	Средняя квадратическая погрешность положения характерной точки (M _t), м	Описание обозначения точки на местности (при наличии)
	X	Y			
1	2	3	4	5	6
1	569013.26	4248765.78	Метод спутниковых геодезических измерений (определений)	0,1	–
2	569019.82	4248763.65	Метод спутниковых геодезических измерений (определений)	0,1	–
3	569022.01	4248770.40	Метод спутниковых геодезических измерений (определений)	0,1	–
4	569015.45	4248772.53	Метод спутниковых геодезических измерений (определений)	0,1	–
1	569013.26	4248765.78	Метод спутниковых геодезических измерений (определений)	0,1	–
3. Сведения о характерных точках части (частей) границы объекта					
Обозначение характерных точек границ	Координаты, м		Метод определения координат характерной точки	Средняя квадратическая погрешность положения характерной точки (M _t), м	Описание обозначения точки на местности (при наличии)
	X	Y			
1	2	3	4	5	6
Часть 1	-	-	-	-	-


Раздел 3

Сведения о местоположении измененных (уточненных) границ объекта	
1. Система координат МСК-03 (местная), зона 3	
2. Сведения о характерных точках границ объекта	

Обозначение характерных точек границ	Существующие координаты, м		Измененные (уточненные) координаты, м		Метод определения координат характерной точки	Средняя квадратичная погрешность положения характерной точки (M _t), м	Описание обозначения точки на местности (при наличии)
	X	Y	X	Y			
1	2	3	4	5	6	7	8
-	-	-	-	-	-	-	-
3. Сведения о характерных точках части (частей) границы объекта							
Часть № 1							
-	-	-	-	-	-	-	-

Раздел 4

План границ объекта культурного наследия
«Памятник воинам-землякам, погибшим на фронтах Великой Отечественной войны»
 (Республика Бурятия, Хоринский район, у. Барун-Хасурга, ул. Центральная)



Масштаб 1:500

Используемые условные знаки и обозначения:



- Граница территории объекта
- Характерная точка границы территории объекта
- Обозначение характерной точки границы территории объекта

6. «Памятник воинам-землякам, погибшим на фронтах Великой Отечественной войны», расположенный по адресу: Республика Бурятия, Хоринский район, у. Баян-Гол, ул. Клубная

(наименование объекта, местоположение границ которого описано (далее – объект))

Раздел 1

Сведения об объекте		
№ п/п	Характеристики объекта	Описание характеристик
1	2	3
1	Местоположение объекта	Республика Бурятия, Хоринский район, у. Баян-Гол, ул. Клубная
2	Площадь объекта ± величина погрешности определения площади ($P \pm \Delta P$)	–
3	Иные характеристики объекта	Границы территории объекта проходят вдоль деревянного ограждения

Раздел 2

Сведения о местоположении границ объекта					
1. Система координат МСК 03, зона 3					
2. Сведения о характерных точках границ объекта					
Обозначение характерных точек границ	Координаты, м		Метод определения координат характерной точки	Средняя квадратическая погрешность положения характерной точки (M), м	Описание обозначения точки на местности (при наличии)
	X	Y			
1	2	3	4	5	6
1	571318.41	4270476.34	Метод спутниковых геодезических измерений (определений)	0,1	–
2	571325.54	4270475.30	Метод спутниковых геодезических измерений (определений)	0,1	–
3	571326.35	4270480.84	Метод спутниковых геодезических измерений (определений)	0,1	–
4	571319.22	4270481.89	Метод спутниковых геодезических измерений (определений)	0,1	–
1	571318.41	4270476.34	Метод спутниковых геодезических измерений (определений)	0,1	–
3. Сведения о характерных точках части (частей) границы объекта					
Обозначение характерных точек границ	Координаты, м		Метод определения координат характерной точки	Средняя квадратическая погрешность положения характерной точки (M), м	Описание обозначения точки на местности (при наличии)
	X	Y			
1	2	3	4	5	6
Часть I					
-	-	-	-	-	-


Раздел 3

Сведения о местоположении измененных (уточненных) границ объекта	
1. Система координат МСК-03 (местная), зона 3	
2. Сведения о характерных точках границ объекта	

Обозначение характерных точек границ	Существующие координаты, м		Измененные (уточненные) координаты, м		Метод определения координат характерной точки	Средняя квадратичная погрешность положения характерной точки (M _t), м	Описание обозначения точки на местности (при наличии)
	X	Y	X	Y			
1	2	3	4	5	6	7	8
-	-	-	-	-	-	-	-
3. Сведения о характерных точках части (частей) границы объекта							
Часть № 1							
-	-	-	-	-	-	-	-

Раздел 4

План границ объекта культурного наследия
«Памятник воинам-землякам, погибшим на фронтах Великой Отечественной войны»
 (Республика Бурятия, Хоринский район, у. Баян-Гол, ул. Клубная)



Масштаб 1:500

Используемые условные знаки и обозначения:



- Граница территории объекта
- Характерная точка границы территории объекта
- Обозначение характерной точки границы территории объекта

7. «Памятник воинам-землякам, погибшим на фронтах Великой Отечественной войны», расположенный по адресу: Республика Бурятия, Хоринский район, у. Булум, ул. Клубная

(наименование объекта, местоположение границ которого описано (далее – объект))

Раздел 1

Сведения об объекте		
№ п/п	Характеристики объекта	Описание характеристик
1	2	3
1	Местоположение объекта	Республика Бурятия, Хоринский район, у. Булум, ул. Клубная
2	Площадь объекта ± величина погрешности определения площади ($P \pm \Delta P$)	–
3	Иные характеристики объекта	Границы территории объекта проходят: северо-западная - по северо-западной грани бетонированной площадки обелиска; северо-восточная – по северо-восточной грани основания северо-восточной стелы; юго-восточная – по юго-восточной грани бетонированной площадки обелиска; юго-западная – по юго-западной грани основания юго-западной стелы.

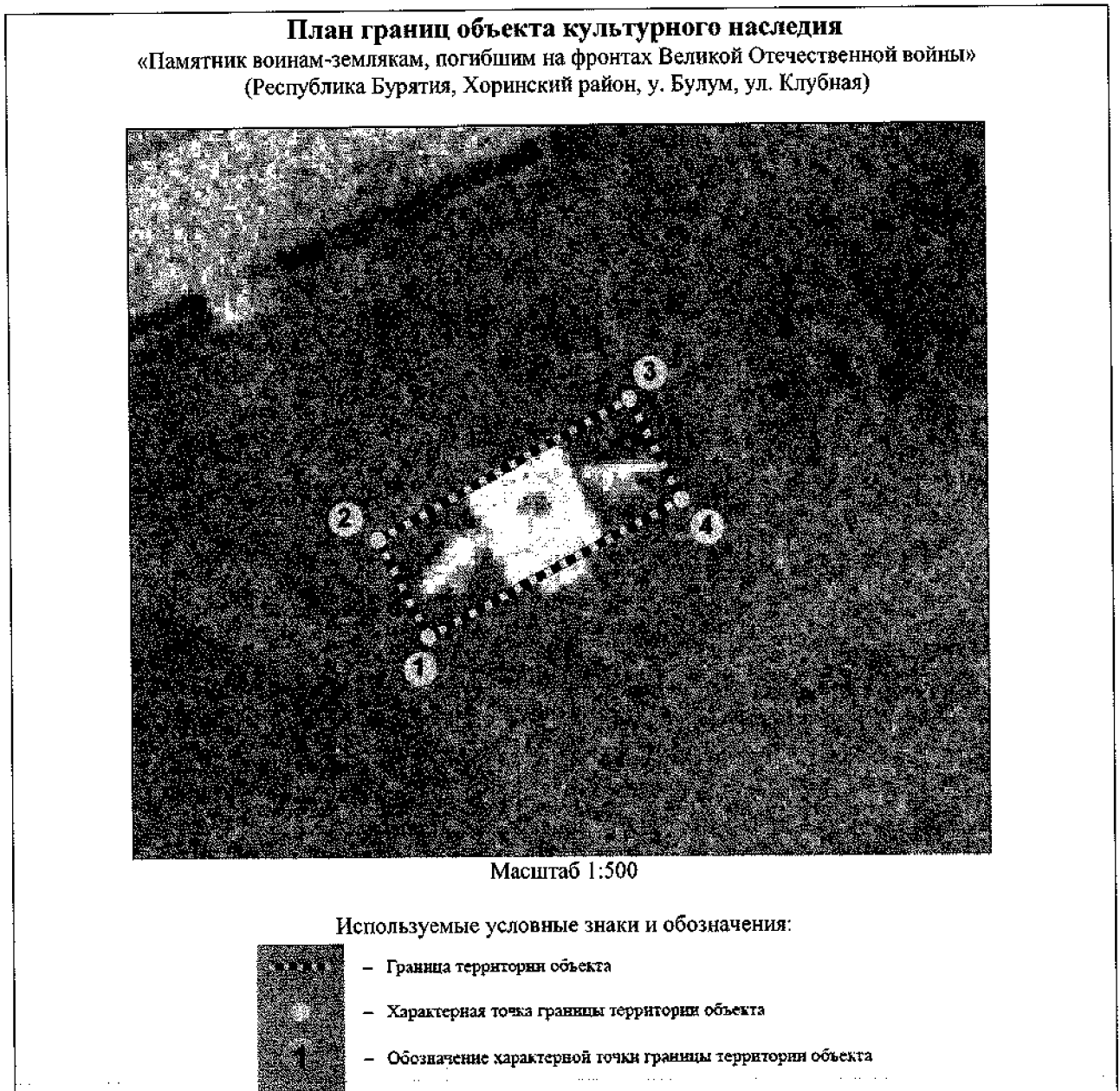
Раздел 2

Сведения о местоположении границ объекта					
1. Система координат МСК 03, зона 3					
2. Сведения о характерных точках границ объекта					
Обозначение характерных точек границ	Координаты, м		Метод определения координат характерной точки	Средняя квадратическая погрешность положения характерной точки (Mt), м	Описание обозначения точки на местности (при наличии)
	X	Y			
1	2	3	4	5	6
1	584526.98	4323422.31	Метод спутниковых геодезических измерений (определений)	0,1	–
2	584531.31	4323420.00	Метод спутниковых геодезических измерений (определений)	0,1	–
3	584537.38	4323431.39	Метод спутниковых геодезических измерений (определений)	0,1	–
4	584533.05	4323433.69	Метод спутниковых геодезических измерений (определений)	0,1	–
1	584526.98	4323422.31	Метод спутниковых геодезических измерений (определений)	0,1	–
3. Сведения о характерных точках части (частей) границы объекта					
Обозначение характерных точек границ	Координаты, м		Метод определения координат характерной точки	Средняя квадратическая погрешность положения характерной точки (Mt), м	Описание обозначения точки на местности (при наличии)
	X	Y			
1	2	3	4	5	6
Часть 1	-	-	-	-	-

Раздел 3

Сведения о местоположении измененных (уточненных) границ объекта							
1. Система координат МСК-03 (местная), зона 3							
2. Сведения о характерных точках границ объекта							
Обозначение характерных точек границ	Существующие координаты, м		Измененные (уточненные) координаты, м		Метод определения координат характерной точки	Средняя квадратическая погрешность положения характерной точки (Мг), м	Описание обозначения точки на местности (при наличии)
	X	Y	X	Y			
1	2	3	4	5	6	7	8
-	-	-	-	-	-	-	-
3. Сведения о характерных точках части (частей) границы объекта							
Часть № 1							
-	-	-	-	-	-	-	-

Раздел 4



8. «Памятник воинам-землякам, погибшим на фронтах Великой Отечественной войны», расположенный по адресу: Республика Бурятия, Хоринский район, с. Верхние Тальцы, ул. Кучумова

(наименование объекта, местоположение границ которого описано (далее – объект))

Раздел 1

Сведения об объекте		
№ п/п	Характеристики объекта	Описание характеристик
1	2	3
1	Местоположение объекта	Республика Бурятия, Хоринский район, с. Верхние Тальцы, ул. Кучумова
2	Площадь объекта ± величина погрешности определения площади ($P \pm \Delta P$)	–
3	Иные характеристики объекта	Границы территории объекта проходят вдоль металлического ограждения

Раздел 2

Сведения о местоположении границ объекта					
1. Система координат МСК 03, зона 3					
2. Сведения о характерных точках границ объекта					
Обозначение характерных точек границ	Координаты, м		Метод определения координат характерной точки	Средняя квадратическая погрешность положения характерной точки (M), м	Описание обозначения точки на местности (при наличии)
	X	Y			
1	2	3	4	5	6
1	557030.13	4243740.18	Метод спутниковых геодезических измерений (определений)	0,1	–
2	557037.53	4243740.21	Метод спутниковых геодезических измерений (определений)	0,1	–
3	557037.50	4243747.61	Метод спутниковых геодезических измерений (определений)	0,1	–
4	557030.10	4243747.58	Метод спутниковых геодезических измерений (определений)	0,1	–
1	557030.13	4243740.18	Метод спутниковых геодезических измерений (определений)	0,1	–
3. Сведения о характерных точках части (частей) границы объекта					
Обозначение характерных точек границ	Координаты, м		Метод определения координат характерной точки	Средняя квадратическая погрешность положения характерной точки (M), м	Описание обозначения точки на местности (при наличии)
	X	Y			
1	2	3	4	5	6
Часть 1	-	-	-	-	-


Раздел 3

Сведения о местоположении измененных (уточненных) границ объекта	
1. Система координат МСК-03 (местная), зона 3	
2. Сведения о характерных точках границ объекта	

Обозначение характерных точек границ	Существующие координаты, м		Измененные (уточненные) координаты, м		Метод определения координат характерной точки	Средняя квадратичная погрешность положения характерной точки (M _t), м	Описание обозначения точки на местности (при наличии)
	X	Y	X	Y			
1	2	3	4	5	6	7	8
-	-	-	-	-	-	-	-
3. Сведения о характерных точках части (частей) границы объекта							
Часть № 1							
-	-	-	-	-	-	-	-

Раздел 4

План границ объекта культурного наследия
«Памятник воинам-землякам, погибшим на фронтах Великой Отечественной войны»
 (Республика Бурятия, Хоринский район, с. Верхние Тальцы, ул. Кучумова)



Масштаб 1:500

Используемые условные знаки и обозначения:



— Граница территории объекта

— Характерная точка границы территории объекта

— Обозначение характерной точки границы территории объекта

9. «Памятник воинам-землякам, погибшим на фронтах Великой Отечественной войны», расположенный по адресу: Республика Бурятия, Хоринский район, у. Додо-Гол, ул. Советская

(наименование объекта, местоположение границ которого описано (далее – объект))

Раздел 1

Сведения об объекте		
№ п/п	Характеристики объекта	Описание характеристик
1	2	3
1	Местоположение объекта	Республика Бурятия, Хоринский район, у. Додо-Гол, ул. Советская
2	Площадь объекта ± величина погрешности определения площади ($P \pm \Delta P$)	-
3	Иные характеристики объекта	Границы территории объекта проходят вдоль металлического ограждения

Раздел 2

Сведения о местоположении границ объекта					
1. Система координат МСК 03, зона 3					
2. Сведения о характерных точках границ объекта					
Обозначение характерных точек границ	Координаты, м		Метод определения координат характерной точки	Средняя квадратическая погрешность положения характерной точки (Mt), м	Описание обозначения точки на местности (при наличии)
	X	Y			
1	2	3	4	5	6
1	552478.23	4229014.31	Метод спутниковых геодезических измерений (определений)	0,1	-
2	552484.73	4229014.22	Метод спутниковых геодезических измерений (определений)	0,1	-
3	552484.84	4229022.22	Метод спутниковых геодезических измерений (определений)	0,1	-
4	552478.34	4229022.31	Метод спутниковых геодезических измерений (определений)	0,1	-
1	552478.23	4229014.31	Метод спутниковых геодезических измерений (определений)	0,1	-
3. Сведения о характерных точках части (частей) границы объекта					
Обозначение характерных точек границ	Координаты, м		Метод определения координат характерной точки	Средняя квадратическая погрешность положения характерной точки (Mt), м	Описание обозначения точки на местности (при наличии)
	X	Y			
1	2	3	4	5	6
Часть 1	-	-	-	-	-


Раздел 3

Сведения о местоположении измененных (уточненных) границ объекта	
1. Система координат МСК-03 (местная), зона 3	
2. Сведения о характерных точках границ объекта	

Обозначение характерных точек границ	Существующи е координаты, м		Измененные (уточненные) координаты, м		Метод определения координат характерной точки	Средняя квадрати- ческая погрешность положения характерной точки (Mt), м	Описание обозначения точки на местности (при наличии)
	X	Y	X	Y			
1	2	3	4	5	6	7	8
-	-	-	-	-	-	-	-
3. Сведения о характерных точках части (частей) границы объекта							
Часть № 1							
-	-	-	-	-	-	-	-

Раздел 4

План границ объекта культурного наследия
«Памятник воинам-землякам, погибшим на фронтах Великой Отечественной войны»
 (Республика Бурятия, Хоринский район, у. Додо-Гол, ул. Советская)



Масштаб 1:500

Используемые условные знаки и обозначения:



- Граница территории объекта
- Характерная точка границы территории объекта
- Обозначение характерной точки границы территории объекта

10. «Памятник воинам-землякам, погибшим на фронтах Великой Отечественной войны», расположенный по адресу: Республика Бурятия, Хоринский район, у. Кульский Станок

(наименование объекта, местоположение границ которого описано (далее – объект))

Раздел 1

Сведения об объекте		
№ п/п	Характеристики объекта	Описание характеристик
1	2	3
1	Местоположение объекта	Республика Бурятия, Хоринский район, у. Кульский Станок
2	Площадь объекта ± величина погрешности определения площади ($P \pm \Delta P$)	-
3	Иные характеристики объекта	Границы территории объекта проходят вдоль деревянного ограждения

Раздел 2

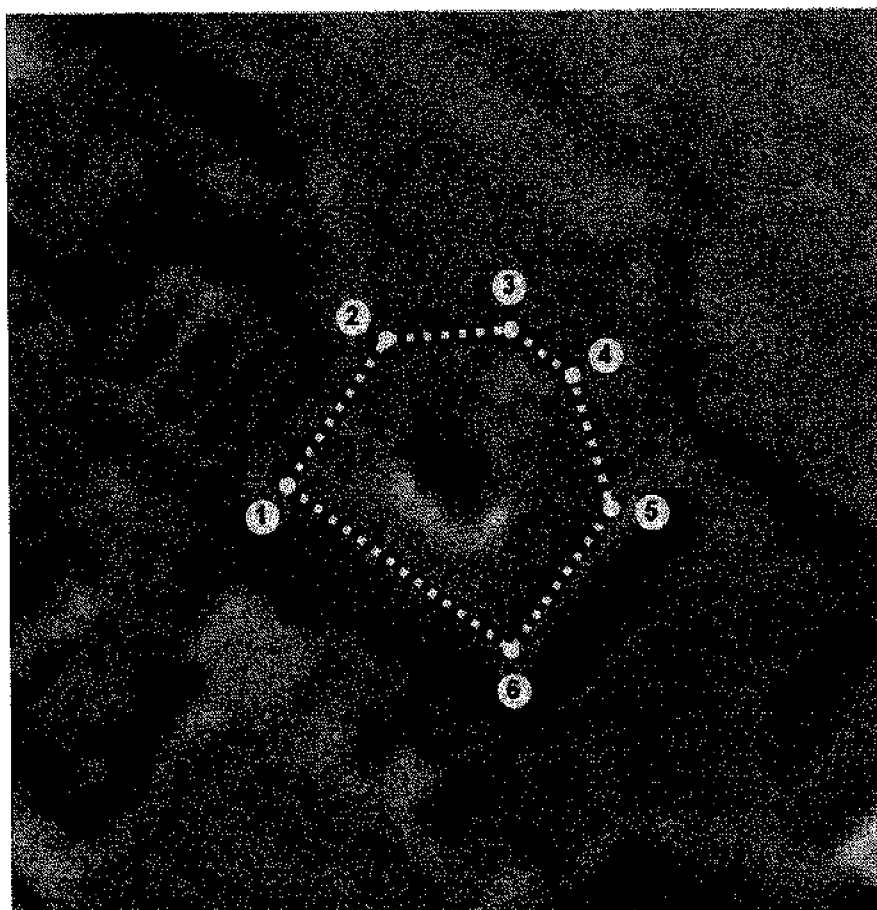
Сведения о местоположении границ объекта					
1. Система координат МСК 03, зона 3					
2. Сведения о характерных точках границ объекта					
Обозначение характерных точек границ	Координаты, м		Метод определения координат характерной точки	Средняя квадратическая погрешность положения характерной точки (Mт), м	Описание обозначения точки на местности (при наличии)
	X	Y			
1	2	3	4	5	6
1	570844.26	4289859.67	Метод спутниковых геодезических измерений (определений)	0,1	-
2	570850.32	4289864.09	Метод спутниковых геодезических измерений (определений)	0,1	-
3	570850.74	4289869.57	Метод спутниковых геодезических измерений (определений)	0,1	-
4	570848.82	4289872.20	Метод спутниковых геодезических измерений (определений)	0,1	-
5	570843.12	4289873.94	Метод спутниковых геодезических измерений (определений)	0,1	-
6	570837.07	4289869.52	Метод спутниковых геодезических измерений (определений)	0,1	-
1	570844.26	4289859.67	Метод спутниковых геодезических измерений (определений)	0,1	-
3. Сведения о характерных точках части (частей) границы объекта					
Обозначение характерных точек границ	Координаты, м		Метод определения координат характерной точки	Средняя квадратическая погрешность положения характерной точки (Mт), м	Описание обозначения точки на местности (при наличии)
	X	Y			
1	2	3	4	5	6
Часть 1					
-					

Раздел 3

Сведения о местоположении измененных (уточненных) границ объекта							
1. Система координат МСК-03 (местная), зона 3							
2. Сведения о характерных точках границ объекта							
Обозначение характерных точек границ	Существующие координаты, м		Измененные (уточненные) координаты, м		Метод определения координат характерной точки	Средняя квадратическая погрешность положения характерной точки (Mt), м	Описание обозначения точки на местности (при наличии)
	X	Y	X	Y			
1	2	3	4	5	6	7	8
-	-	-	-	-	-	-	-
3. Сведения о характерных точках части (частей) границы объекта							
Часть № 1							
-	-	-	-	-	-	-	-

Раздел 4

План границ объекта культурного наследия
«Памятник воинам-землякам, погибшим на фронтах Великой Отечественной войны»
 (Республика Бурятия, Хоринский район, у. Кульский Станок)



Масштаб 1:500

Используемые условные знаки и обозначения:



— Граница территории объекта

— Характерная точка границы территории объекта

— Обозначение характерной точки границы территории объекта

11. «Памятник воинам-землякам, погибшим на фронтах Великой Отечественной войны», расположенный по адресу: Республика Бурятия, Хоринский район, п. Нарын, ул. Транспортная

(наименование объекта, местоположение границ которого описано (далее – объект))

Раздел 1

Сведения об объекте		
№ п/п	Характеристики объекта	Описание характеристик
1	2	3
1	Местоположение объекта	Республика Бурятия, Хоринский район, п. Нарын, ул. Транспортная
2	Площадь объекта ± величина погрешности определения площади ($P \pm \Delta P$)	–
3	Иные характеристики объекта	Границы территории объекта проходят вдоль деревянного ограждения

Раздел 2

Сведения о местоположении границ объекта					
1. Система координат МСК 03, зона 3					
2. Сведения о характерных точках границ объекта					
Обозначение характерных точек границ	Координаты, м		Метод определения координат характерной точки	Средняя квадратическая погрешность положения характерной точки (M), м	Описание обозначения точки на местности (при наличии)
	X	Y			
1	2	3	4	5	6
1	561179.36	4269119.33	Метод спутниковых геодезических измерений (определений)	0,1	–
2	561186.75	4269118.91	Метод спутниковых геодезических измерений (определений)	0,1	–
3	561187.16	4269126.20	Метод спутниковых геодезических измерений (определений)	0,1	–
4	561179.77	4269126.62	Метод спутниковых геодезических измерений (определений)	0,1	–
1	561179.36	4269119.33	Метод спутниковых геодезических измерений (определений)	0,1	–
3. Сведения о характерных точках части (частей) границы объекта					
Обозначение характерных точек границ	Координаты, м		Метод определения координат характерной точки	Средняя квадратическая погрешность положения характерной точки (M), м	Описание обозначения точки на местности (при наличии)
	X	Y			
1	2	3	4	5	6
Часть 1	-	-	-	-	-


Раздел 3

Сведения о местоположении измененных (уточненных) границ объекта	
1. Система координат МСК-03 (местная), зона 3	
2. Сведения о характерных точках границ объекта	

Обозначение характерных точек границ	Существующие координаты, м		Измененные (уточненные) координаты, м		Метод определения координат характерной точки	Средняя квадратичная погрешность положения характерной точки (Mt), м	Описание обозначения точки на местности (при наличии)
	X	Y	X	Y			
1	2	3	4	5	6	7	8
-	-	-	-	-	-	-	-
3. Сведения о характерных точках части (частей) границы объекта							
Часть № 1							
-	-	-	-	-	-	-	-

Раздел 4

План границ объекта культурного наследия
«Памятник воинам-землякам, погибшим на фронтах Великой Отечественной войны»
 (Республика Бурятия, Хоринский район, п. Нарын, ул. Транспортная)



Масштаб 1:500

Используемые условные знаки и обозначения:



- Граница территории объекта
- Характерная точка границы территории объекта
- Обозначение характерной точки границы территории объекта

12. «Памятник партизанам, погибшим в апреле 1920 г. в боях за г. Читу у с. Беклемишево», расположенный по адресу: Республика Бурятия, Хоринский район, с. Онинборск, ул. Онинборская

(наименование объекта, местоположение границ которого описано (далее – объект))

Раздел 1

Сведения об объекте		
№ п/п	Характеристики объекта	Описание характеристик
1	2	3
1	Местоположение объекта	Республика Бурятия, Хоринский район, с. Онинборск, ул. Онинборская
2	Площадь объекта \pm величина погрешности определения площади ($P \pm \Delta P$)	–
3	Иные характеристики объекта	Границы территории объекта проходят: северо-западная - по северо-западной грани бетонной отмостки; северо-восточная – по северо-восточной грани бетонной отмостки; юго-восточная – в одном метре на юго-восток от юго-восточной грани ограждения лестница; юго-западная – по юго-западной грани бетонной отмостки

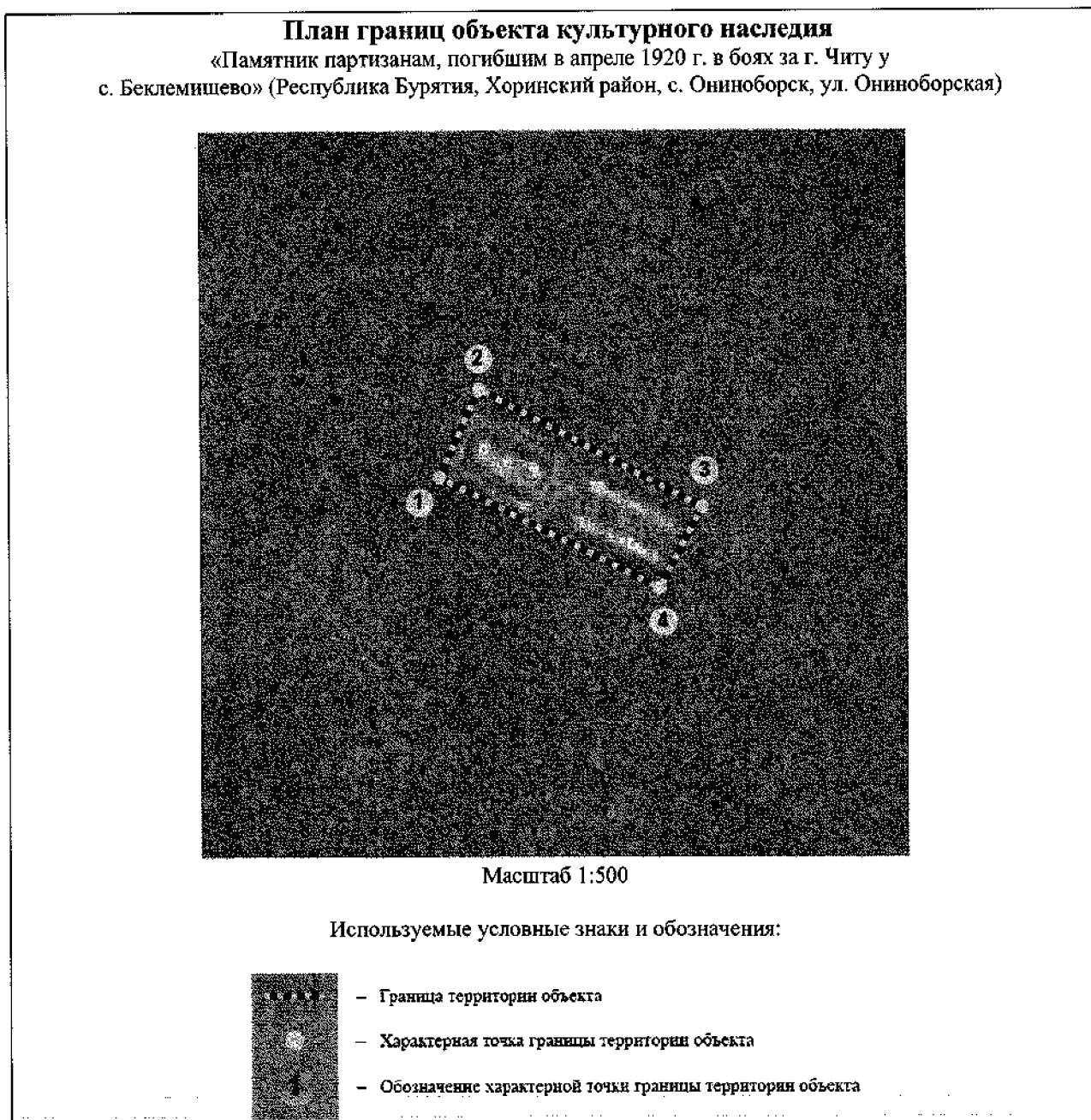
Раздел 2

Сведения о местоположении границ объекта					
1. Система координат МСК 03, зона 3					
2. Сведения о характерных точках границ объекта					
Обозначение характерных точек границ	Координаты, м		Метод определения координат характерной точки	Средняя квадратическая погрешность положения характерной точки (Mt), м	Описание обозначения точки на местности (при наличии)
	X	Y			
1	2	3	4	5	6
1	580925.44	4317347.95	Метод спутниковых геодезических измерений (определений)	0,1	–
2	580929.84	4317350.16	Метод спутниковых геодезических измерений (определений)	0,1	–
3	580923.72	4317362.33	Метод спутниковых геодезических измерений (определений)	0,1	–
4	580919.39	4317360.01	Метод спутниковых геодезических измерений (определений)	0,1	–
1	580925.44	4317347.95	Метод спутниковых геодезических измерений (определений)	0,1	–
3. Сведения о характерных точках части (частей) границы объекта					
Обозначение характерных точек границ	Координаты, м		Метод определения координат характерной точки	Средняя квадратическая погрешность положения характерной точки (Mt), м	Описание обозначения точки на местности (при наличии)
	X	Y			
1	2	3	4	5	6
Часть 1	-	-	-	-	-

Раздел 3

Сведения о местоположении измененных (уточненных) границ объекта							
1. Система координат МСК-03 (местная), зона 3							
2. Сведения о характерных точках границ объекта							
Обозначение характерных точек границ	Существующие координаты, м		Измененные (уточненные) координаты, м		Метод определения координат характерной точки	Средняя квадратическая погрешность положения характерной точки (Mt), м	Описание обозначения точки на местности (при наличии)
	X	Y	X	Y			
1	2	3	4	5	6	7	8
-	-	-	-	-	-	-	-
3. Сведения о характерных точках части (частей) границы объекта							
Часть № 1							
-	-	-	-	-	-	-	-

Раздел 4



13. «Памятник борцам за власть Советов и воинам-землякам, погибшим на фронтах Великой Отечественной войны (1941-1945 гг.)», расположенный по адресу: Республика Бурятия, Хоринский район, с. Онинборск, ул. Партизанская
(наименование объекта, местоположение границ которого описано (далее – объект))

Раздел 1

Сведения об объекте		
№ п/п	Характеристики объекта	Описание характеристик
1	2	3
1	Местоположение объекта	Республика Бурятия, Хоринский район, с. Онинборск, ул. Партизанская
2	Площадь объекта ± величина погрешности определения площади ($P \pm \Delta P$)	–
3	Иные характеристики объекта	Границы территории объекта проходят вдоль металлического ограждения

Раздел 2

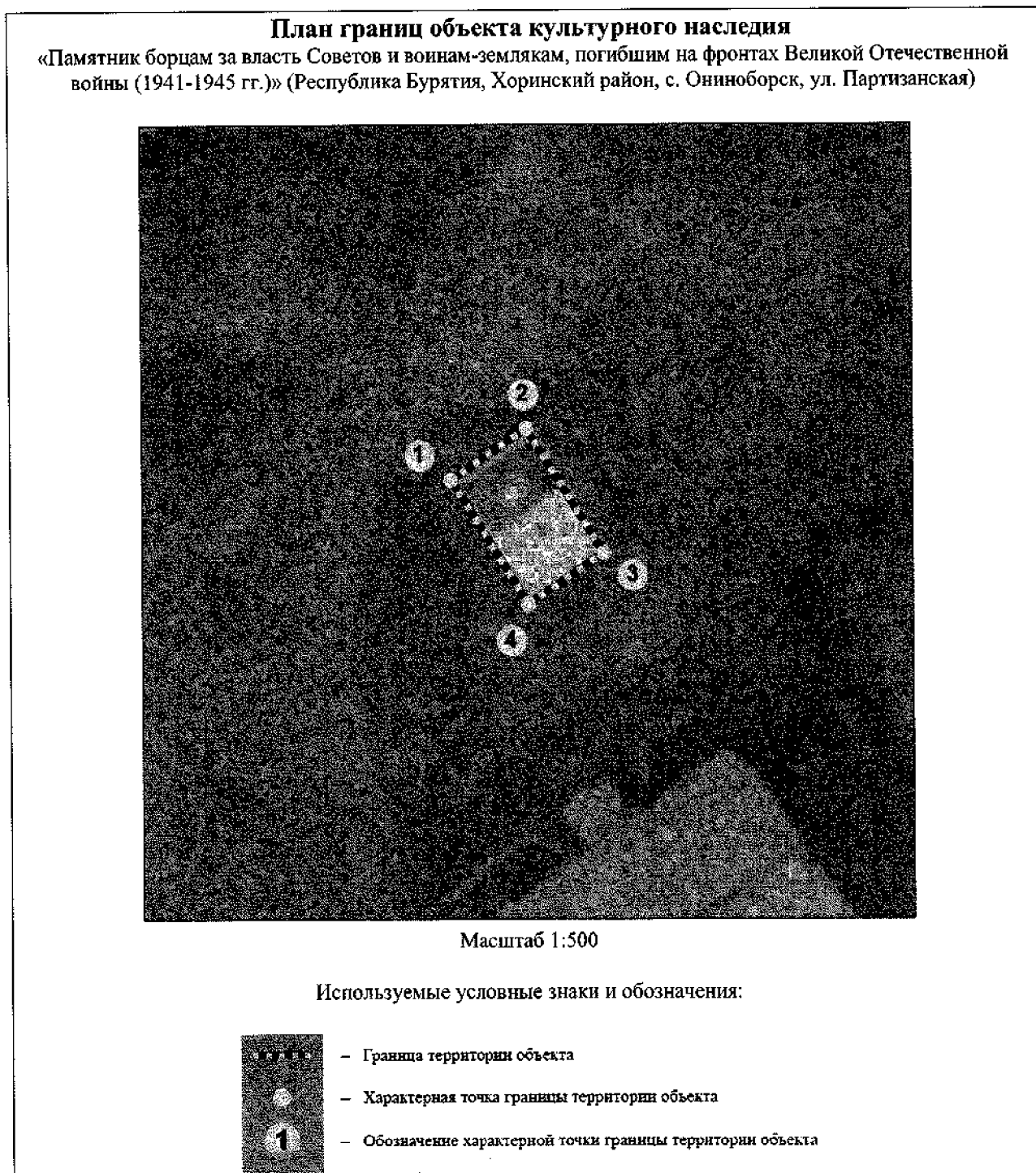
Сведения о местоположении границ объекта					
1. Система координат МСК 03, зона 3					
2. Сведения о характерных точках границ объекта					
Обозначение характерных точек границ	Координаты, м		Метод определения координат характерной точки	Средняя квадратическая погрешность положения характерной точки (Mt), м	Описание обозначения точки на местности (при наличии)
	X	Y			
1	2	3	4	5	6
1	581225.41	4317704.03	Метод спутниковых геодезических измерений (определений)	0,1	–
2	581227.86	4317707.81	Метод спутниковых геодезических измерений (определений)	0,1	–
3	581221.89	4317711.66	Метод спутниковых геодезических измерений (определений)	0,1	–
4	581219.45	4317707.88	Метод спутниковых геодезических измерений (определений)	0,1	–
1	581225.41	4317704.03	Метод спутниковых геодезических измерений (определений)	0,1	–
3. Сведения о характерных точках части (частей) границы объекта					
Обозначение характерных точек границ	Координаты, м		Метод определения координат характерной точки	Средняя квадратическая погрешность положения характерной точки (Mt), м	Описание обозначения точки на местности (при наличии)
	X	Y			
1	2	3	4	5	6
Часть 1					
-	-	-	-	-	-

Раздел 3

Сведения о местоположении измененных (уточненных) границ объекта	
1. Система координат МСК-03 (местная), зона 3	
2. Сведения о характерных точках границ объекта	

Обозначение характерных точек границ	Существующие координаты, м		Измененные (уточненные) координаты, м		Метод определения координат характерной точки	Средняя квадратичная погрешность положения характерной точки (M _t), м	Описание обозначения точки на местности (при наличии)
	X	Y	X	Y			
1	2	3	4	5	6	7	8
-	-	-	-	-	-	-	-
3. Сведения о характерных точках части (частей) границы объекта							
Часть № 1							
-	-	-	-	-	-	-	-

Раздел 4



14. «Памятник воинам-землякам, погибшим на фронтах Великой Отечественной войны», расположенный по адресу: Республика Бурятия, Хоринский район, с. Санномыск

(наименование объекта, местоположение границ которого описано (далее – объект))

Раздел 1

Сведения об объекте		
№ п/п	Характеристики объекта	Описание характеристик
1	2	3
1	Местоположение объекта	Республика Бурятия, Хоринский район, с. Санномыск
2	Площадь объекта ± величина погрешности определения площади ($P \pm \Delta P$)	-
3	Иные характеристики объекта	Границы территории объекта проходят вдоль металлического ограждения

Раздел 2


Сведения о местоположении границ объекта					
1. Система координат МСК 03, зона 3					
2. Сведения о характерных точках границ объекта					
Обозначение характерных точек границ	Координаты, м		Метод определения координат характерной точки	Средняя квадратическая погрешность положения характерной точки (M), м	Описание обозначения точки на местности (при наличии)
	X	Y			
1	2	3	4	5	6
1	565915.54	4275402.93	Метод спутниковых геодезических измерений (определений)	0,1	-
2	565920.04	4275403.12	Метод спутниковых геодезических измерений (определений)	0,1	-
3	565919.85	4275407.62	Метод спутниковых геодезических измерений (определений)	0,1	-
4	565915.35	4275407.42	Метод спутниковых геодезических измерений (определений)	0,1	-
1	565915.54	4275402.93	Метод спутниковых геодезических измерений (определений)	0,1	-
3. Сведения о характерных точках части (частей) границы объекта					
Обозначение характерных точек границ	Координаты, м		Метод определения координат характерной точки	Средняя квадратическая погрешность положения характерной точки (M), м	Описание обозначения точки на местности (при наличии)
	X	Y			
1	2	3	4	5	6
Часть 1	-	-	-	-	-

Раздел 3

Сведения о местоположении измененных (уточненных) границ объекта					
1. Система координат МСК-03 (местная), зона 3					
2. Сведения о характерных точках границ объекта					
Обозначение	Существующи	Измененные	Метод определения	Средняя квадрати-	Описание

характерных точек границ	е координаты, м		(уточненные) координаты, м		координат характерной точки	числовая погрешность положения характерной точки (M _t), м	обозначения точки на местности (при наличии)
	X	Y	X	Y			
1	2	3	4	5	6	7	8
-	-	-	-	-	-	-	-
3. Сведения о характерных точках части (частей) границы объекта							
Часть № 1							
-	-	-	-	-	-	-	-

Раздел 4



15. «Памятник воинам-землякам, погибшим на фронтах Великой Отечественной войны», расположенный по адресу: Республика Бурятия, Хоринский район, с. Тарбагатай, ул. Тарбагатайская

(наименование объекта, местоположение границ которого описано (далее – объект))

Раздел 1

Сведения об объекте		
№ п/п	Характеристики объекта	Описание характеристик
1	2	3
1	Местоположение объекта	Республика Бурятия, Хоринский район, с. Тарбагатай, ул. Тарбагатайская
2	Площадь объекта ± величина погрешности определения площади ($P \pm \Delta P$)	–
3	Иные характеристики объекта	Границы территории объекта проходят вдоль металлического ограждения

Раздел 2

Сведения о местоположении границ объекта					
1. Система координат МСК 03, зона 3					
2. Сведения о характерных точках границ объекта					
Обозначение характерных точек границ	Координаты, м		Метод определения координат характерной точки	Средняя квадратическая погрешность положения характерной точки (М), м	Описание обозначения точки на местности (при наличии)
	X	Y			
1	2	3	4	5	6
1	564903.51	4261474.31	Метод спутниковых геодезических измерений (определений)	0,1	–
2	564912.70	4261473.92	Метод спутниковых геодезических измерений (определений)	0,1	–
3	564913.10	4261483.11	Метод спутниковых геодезических измерений (определений)	0,1	–
4	564903.91	4261483.50	Метод спутниковых геодезических измерений (определений)	0,1	–
1	564903.51	4261474.31	Метод спутниковых геодезических измерений (определений)	0,1	–
3. Сведения о характерных точках части (частей) границы объекта					
Обозначение характерных точек границ	Координаты, м		Метод определения координат характерной точки	Средняя квадратическая погрешность положения характерной точки (М), м	Описание обозначения точки на местности (при наличии)
	X	Y			
1	2	3	4	5	6
Часть 1	-	-	-	-	-


Раздел 3

Сведения о местоположении измененных (уточненных) границ объекта	
1. Система координат МСК-03 (местная), зона 3	
2. Сведения о характерных точках границ объекта	

Обозначение характерных точек границ	Существующие координаты, м		Измененные (уточненные) координаты, м		Метод определения координат характерной точки	Средняя квадрати- ческая погрешность положения характерной точки (Mt), м	Описание обозначения точки на местности (при наличии)
	X	Y	X	Y			
1	2	3	4	5	6	7	8
-	-	-	-	-	-	-	-
3. Сведения о характерных точках части (частей) границы объекта							
Часть № 1							
-	-	-	-	-	-	-	-

Раздел 4

План границ объекта культурного наследия
 «Памятник воинам-землякам, погибшим на фронтах Великой Отечественной войны» (Республика Бурятия,
 Хоринский район, с. Тарбагатай, ул. Тарбагатайская)



Масштаб 1:500

Используемые условные знаки и обозначения:



- Граница территории объекта
- Характерная точка границы территории объекта
- Обозначение характерной точки границы территории объекта

16. «Памятник воинам-землякам, погибшим на фронтах Великой Отечественной войны», расположенный по адресу: Республика Бурятия, Хоринский район, у. Тохорюкта, ул. Центральная

(наименование объекта, местоположение границ которого описано (далее – объект))

Раздел 1

Сведения об объекте		
№ п/п	Характеристики объекта	Описание характеристик
1	2	3
1	Местоположение объекта	Республика Бурятия, Хоринский район, у. Тохорюкта, ул. Центральная
2	Площадь объекта ± величина погрешности определения площади ($P \pm \Delta P$)	–
3	Иные характеристики объекта	Границы территории объекта проходят вдоль деревянного ограждения

Раздел 2

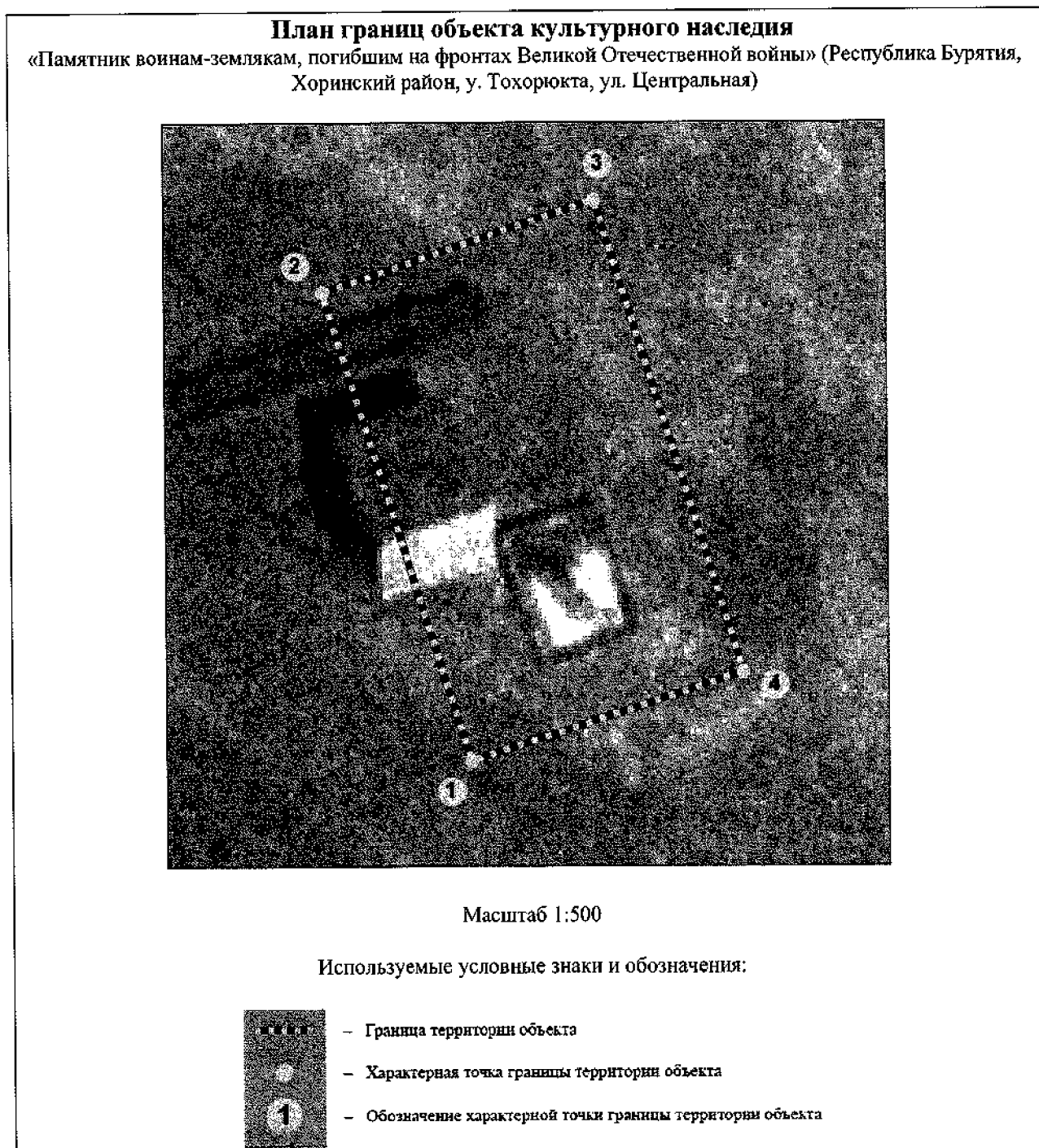
Сведения о местоположении границ объекта					
1. Система координат МСК 03, зона 3					
2. Сведения о характерных точках границ объекта					
Обозначение характерных точек границ	Координаты, м		Метод определения координат характерной точки	Средняя квадратическая погрешность положения характерной точки (M _t), м	Описание обозначения точки на местности (при наличии)
	X	Y			
1	2	3	4	5	6
1	614545.83	4267149.88	Метод спутниковых геодезических измерений (определений)	0,1	–
2	614570.10	4267142.07	Метод спутниковых геодезических измерений (определений)	0,1	–
3	614574.76	4267156.54	Метод спутниковых геодезических измерений (определений)	0,1	–
4	614550.49	4267164.35	Метод спутниковых геодезических измерений (определений)	0,1	–
1	614545.83	4267149.88	Метод спутниковых геодезических измерений (определений)	0,1	–
3. Сведения о характерных точках части (частей) границы объекта					
Обозначение характерных точек границ	Координаты, м		Метод определения координат характерной точки	Средняя квадратическая погрешность положения характерной точки (M _t), м	Описание обозначения точки на местности (при наличии)
	X	Y			
1	2	3	4	5	6
Часть I	-	-	-	-	-

Раздел 3

Сведения о местоположении измененных (уточненных) границ объекта
1. Система координат МСК-03 (местная), зона 3

2. Сведения о характерных точках границ объекта							
Обозначение характерных точек границ	Существующие координаты, м		Измененные (уточненные) координаты, м		Метод определения координат характерной точки	Средняя квадратическая погрешность положения характерной точки (M _t), м	Описание обозначения точки на местности (при наличии)
	X	Y	X	Y			
1	2	3	4	5	6	7	8
-	-	-	-	-	-	-	-
3. Сведения о характерных точках части (частей) границы объекта							
Часть № 1							
-	-	-	-	-	-	-	-

Раздел 4



17. «Могила Героя Советского Союза Н.С.Афанасьева (1910-1980 гг.)», расположенный по адресу: Республика Бурятия, Хоринский район, у. Тэгда, кладбище

(наименование объекта, местоположение границ которого описано (далее – объект))

Раздел 1

Сведения об объекте		
№ п/п	Характеристики объекта	Описание характеристик
1	2	3
1	Местоположение объекта	Республика Бурятия, Хоринский район, у. Тэгда, кладбище
2	Площадь объекта ± величина погрешности определения площади ($P \pm \Delta P$)	–
3	Иные характеристики объекта	Границы территории объекта проходят вдоль металлического ограждения

Раздел 2

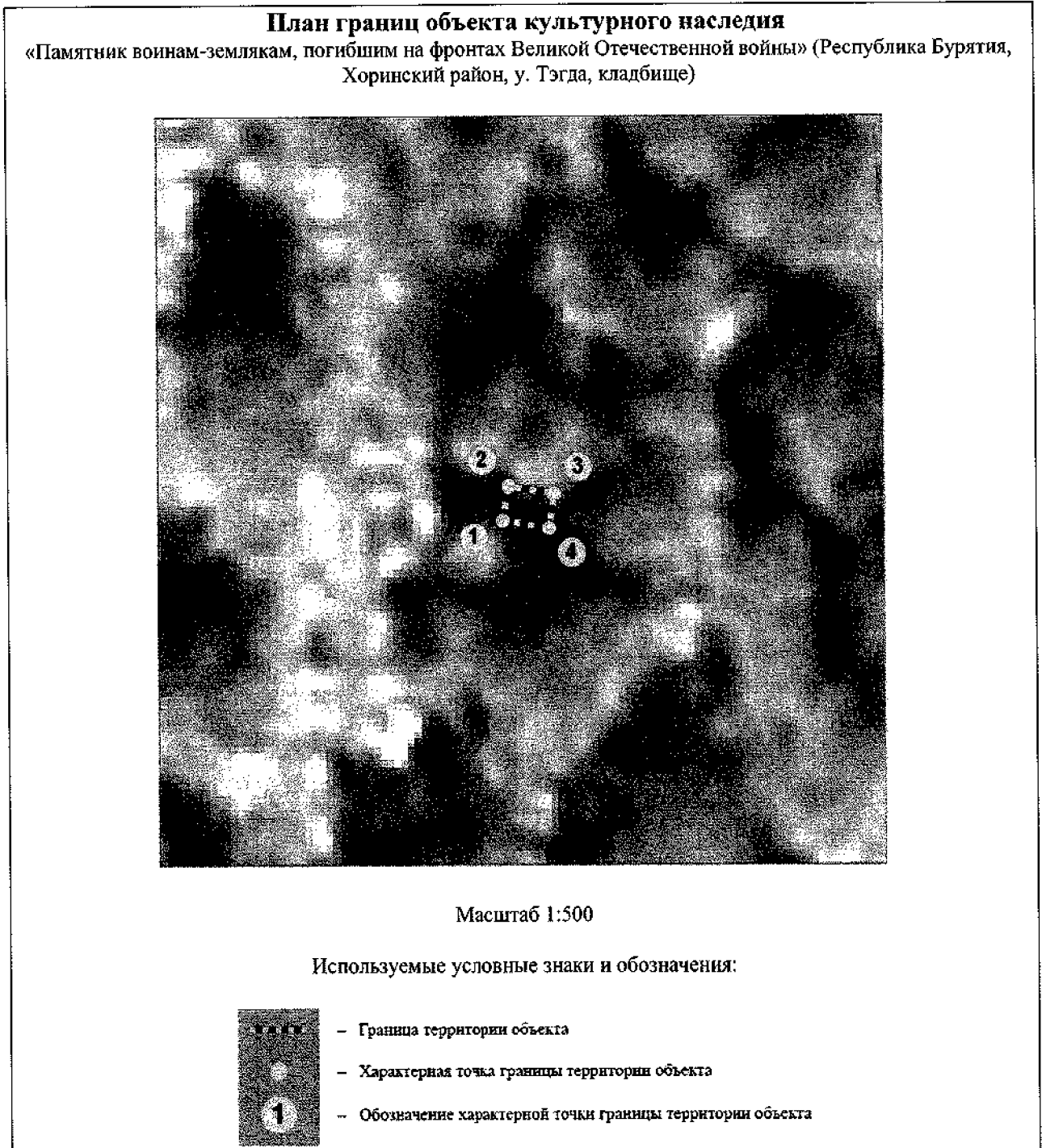
Сведения о местоположении границ объекта					
1. Система координат МСК 03, зона 3					
2. Сведения о характерных точках границ объекта					
Обозначение характерных точек границ	Координаты, м		Метод определения координат характерной точки	Средняя квадратическая погрешность положения характерной точки (Mt), м	Описание обозначения точки на местности (при наличии)
	X	Y			
1	2	3	4	5	6
1	597019.88	4244106.90	Метод спутниковых геодезических измерений (определений)	0,1	–
2	597021.66	4244107.17	Метод спутниковых геодезических измерений (определений)	0,1	–
3	597021.30	4244109.64	Метод спутниковых геодезических измерений (определений)	0,1	–
4	597019.52	4244109.37	Метод спутниковых геодезических измерений (определений)	0,1	–
1	597019.88	4244106.90	Метод спутниковых геодезических измерений (определений)	0,1	–
3. Сведения о характерных точках части (частей) границы объекта					
Обозначение характерных точек границ	Координаты, м		Метод определения координат характерной точки	Средняя квадратическая погрешность положения характерной точки (Mt), м	Описание обозначения точки на местности (при наличии)
	X	Y			
1	2	3	4	5	6
Часть 1					
-	-	-	-	-	-

Раздел 3

Сведения о местоположении измененных (уточненных) границ объекта					
1. Система координат МСК-03 (местная), зона 3					
2. Сведения о характерных точках границ объекта					
Обозначение	Существующи	Измененные	Метод определения	Средняя квадрати-	Описание

характерных точек границ	е координаты, м		(уточненные) координаты, м		координат характерной точки	ческая погрешность положения характерной точки (Mt), м	обозначения точки на местности (при наличии)
	X	Y	X	Y			
1	2	3	4	5	6	7	8
-	-	-	-	-	-	-	-
3. Сведения о характерных точках части (частей) границы объекта							
Часть № 1							
-	-	-	-	-	-	-	-

Раздел 4



18. «Памятник воинам-землякам, погибшим на фронтах Великой Отечественной войны», расположенный по адресу: Республика Бурятия, Хоринский район, у. Тэгда, ул. Центральная

(наименование объекта, местоположение границ которого описано (далее – объект))

Раздел 1

Сведения об объекте		
№ п/п	Характеристики объекта	Описание характеристик
1	2	3
1	Местоположение объекта	Республика Бурятия, Хоринский район, у. Тэгда, ул. Центральная
2	Площадь объекта ± величина погрешности определения площади ($P \pm \Delta P$)	–
3	Иные характеристики объекта	Границы территории объекта проходят вдоль металлического ограждения

Раздел 2

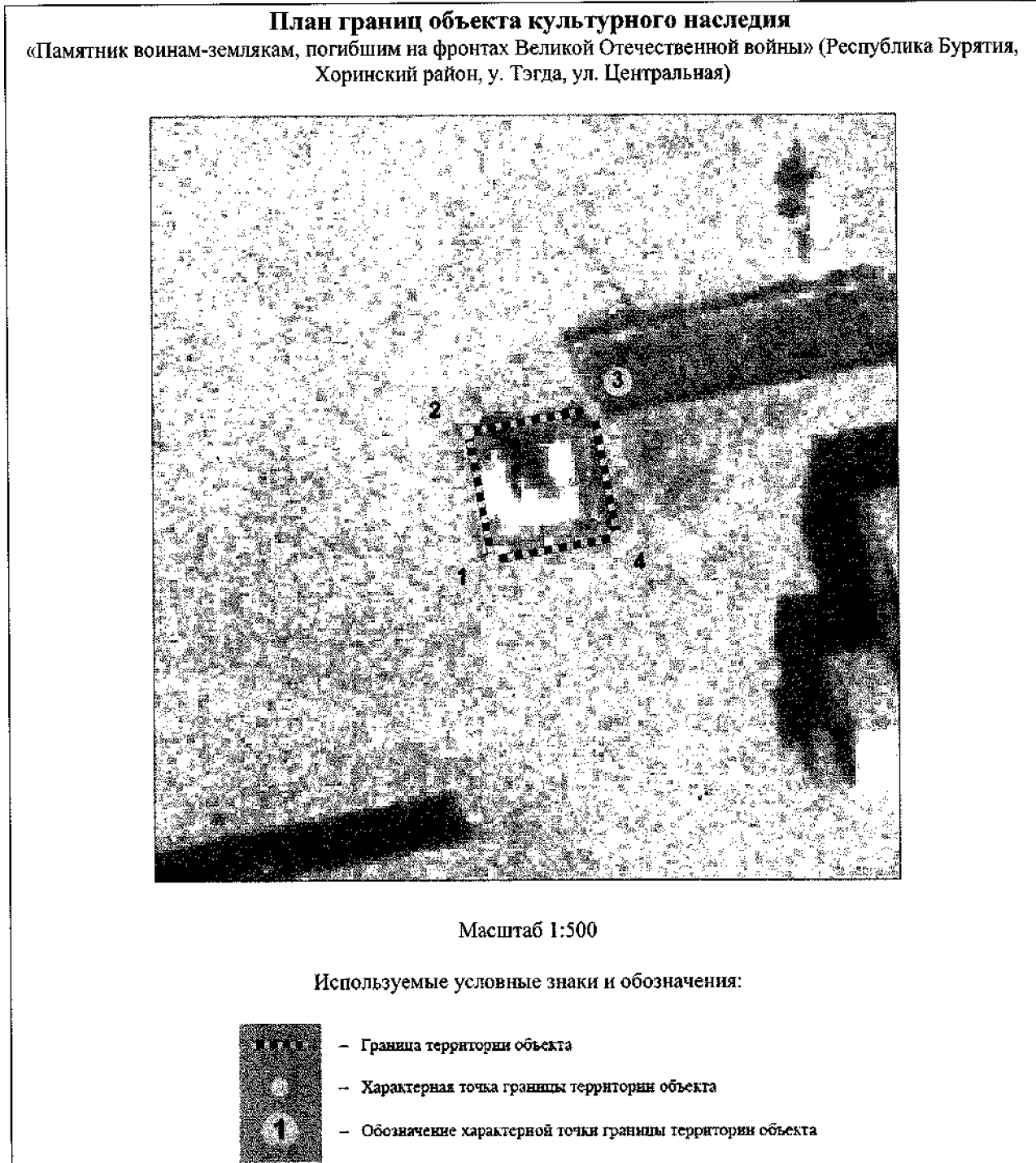
Сведения о местоположении границ объекта					
1. Система координат МСК 03, зона 3					
2. Сведения о характерных точках границ объекта					
Обозначение характерных точек границ	Координаты, м		Метод определения координат характерной точки	Средняя квадратическая погрешность положения характерной точки (M _t), м	Описание обозначения точки на местности (при наличии)
	X	Y			
1	2	3	4	5	6
1	596218.25	4242349.88	Метод спутниковых геодезических измерений (определений)	0,1	–
2	596224.75	4242348.72	Метод спутниковых геодезических измерений (определений)	0,1	–
3	596225.91	4242355.21	Метод спутниковых геодезических измерений (определений)	0,1	–
4	596219.42	4242356.38	Метод спутниковых геодезических измерений (определений)	0,1	–
1	596218.25	4242349.88	Метод спутниковых геодезических измерений (определений)	0,1	–
3. Сведения о характерных точках части (частей) границы объекта					
Обозначение характерных точек границ	Координаты, м		Метод определения координат характерной точки	Средняя квадратическая погрешность положения характерной точки (M _t), м	Описание обозначения точки на местности (при наличии)
	X	Y			
1	2	3	4	5	6
Часть 1	-	-	-	-	-

Раздел 3

Сведения о местоположении измененных (уточненных) границ объекта	
1. Система координат МСК-03 (местная), зона 3	
2. Сведения о характерных точках границ объекта	

Обозначение характерных точек границ	Существующие координаты, м		Измененные (уточненные) координаты, м		Метод определения координат характерной точки	Средняя квадрати- ческая погрешность положения характерной точки (M _t), м	Описание обозначения точки на местности (при наличии)
	X	Y	X	Y			
1	2	3	4	5	6	7	8
-	-	-	-	-	-	-	-
3. Сведения о характерных точках части (частей) границы объекта							
Часть № 1							
-	-	-	-	-	-	-	-

Раздел 4



19. «Памятник борцам за власть Советов и воинам-землякам, погибшим на фронтах Великой Отечественной войны (1941-1945 гг.)», расположенный по адресу: Республика Бурятия, Хоринский район, п. Хандагай, ул. Лесная

(наименование объекта, местоположение границ которого описано (далее – объект))

Раздел 1

Сведения об объекте		
№ п/п	Характеристики объекта	Описание характеристик
1	2	3
1	Местоположение объекта	Республика Бурятия, Хоринский район, п. Хандагай, ул. Лесная
2	Площадь объекта ± величина погрешности определения площади ($P \pm \Delta P$)	–
3	Иные характеристики объекта	Границы территории объекта проходят вдоль металлического ограждения

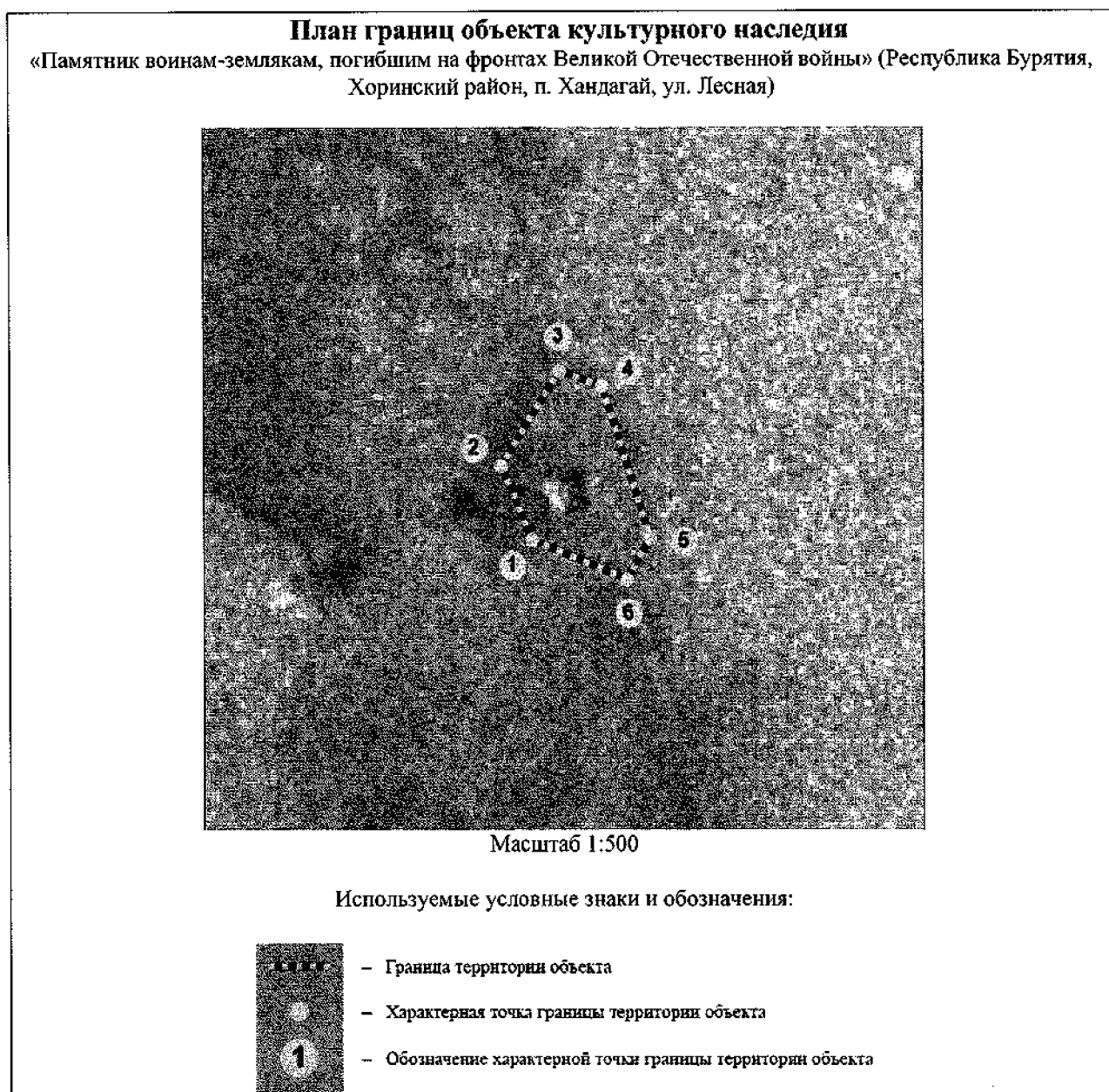
Раздел 2

Сведения о местоположении границ объекта					
1. Система координат МСК 03, зона 3					
2. Сведения о характерных точках границ объекта					
Обозначение характерных точек границ	Координаты, м		Метод определения координат характерной точки	Средняя квадратическая погрешность положения характерной точки (M), м	Описание обозначения точки на местности (при наличии)
	X	Y			
1	2	3	4	5	6
1	553350.31	4256370.32	Метод спутниковых геодезических измерений (определений)	0,1	–
2	553354.15	4256368.63	Метод спутниковых геодезических измерений (определений)	0,1	–
3	553359.09	4256371.67	Метод спутниковых геодезических измерений (определений)	0,1	–
4	553358.23	4256374.12	Метод спутниковых геодезических измерений (определений)	0,1	–
5	553350.32	4256376.64	Метод спутниковых геодезических измерений (определений)	0,1	–
6	553348.30	4256375.34	Метод спутниковых геодезических измерений (определений)	0,1	–
1	553350.31	4256370.32	Метод спутниковых геодезических измерений (определений)	0,1	–
3. Сведения о характерных точках части (частей) границы объекта					
Обозначение характерных точек границ	Координаты, м		Метод определения координат характерной точки	Средняя квадратическая погрешность положения характерной точки (M), м	Описание обозначения точки на местности (при наличии)
	X	Y			
1	2	3	4	5	6
Часть I	-	-	-	-	-

Раздел 3

Сведения о местоположении измененных (уточненных) границ объекта							
1. Система координат МСК-03 (местная), зона 3							
2. Сведения о характерных точках границ объекта							
Обозначение характерных точек границ	Существующие координаты, м		Измененные (уточненные) координаты, м		Метод определения координат характерной точки	Средняя квадратическая погрешность положения характерной точки (Mt), м	Описание обозначения точки на местности (при наличии)
	X	Y	X	Y			
1	2	3	4	5	6	7	8
-	-	-	-	-	-	-	-
3. Сведения о характерных точках части (частей) границы объекта							
Часть № 1							
-	-	-	-	-	-	-	-

Раздел 4



20. «Памятник воинам-землякам, погибшим на фронтах Великой Отечественной войны», расположенный по адресу: Республика Бурятия, Хоринский район, с. Хасурта

(наименование объекта, местоположение границ которого описано (далее – объект))

Раздел 1

Сведения об объекте		
№ п/п	Характеристики объекта	Описание характеристик
1	2	3
1	Местоположение объекта	Республика Бурятия, Хоринский район, с. Хасурта
2	Площадь объекта ± величина погрешности определения площади ($P \pm \Delta P$)	–
3	Иные характеристики объекта	Границы территории объекта проходят вдоль металлического ограждения

Раздел 2


Сведения о местоположении границ объекта					
1. Система координат МСК 03, зона 3					
2. Сведения о характерных точках границ объекта					
Обозначение характерных точек границ	Координаты, м		Метод определения координат характерной точки	Средняя квадратическая погрешность положения характерной точки (М), м	Описание обозначения точки на местности (при наличии)
	X	Y			
1	2	3	4	5	6
1	583780.82	4238772.65	Метод спутниковых геодезических измерений (определений)	0,1	–
2	583783.67	4238770.45	Метод спутниковых геодезических измерений (определений)	0,1	–
3	583785.08	4238770.47	Метод спутниковых геодезических измерений (определений)	0,1	–
4	583787.86	4238772.59	Метод спутниковых геодезических измерений (определений)	0,1	–
5	583787.96	4238778.99	Метод спутниковых геодезических измерений (определений)	0,1	–
6	583783.89	4238780.66	Метод спутниковых геодезических измерений (определений)	0,1	–
7	583780.00	4238779.00	Метод спутниковых геодезических измерений (определений)	0,1	–
1	583780.82	4238772.65	Метод спутниковых геодезических измерений (определений)	0,1	–
3. Сведения о характерных точках части (частей) границы объекта					
Обозначение характерных точек границ	Координаты, м		Метод определения координат характерной точки	Средняя квадратическая погрешность положения характерной точки (М), м	Описание обозначения точки на местности (при наличии)
	X	Y			
1	2	3	4	5	6
Часть 1	-	-	-	-	-

Раздел 3

Сведения о местоположении измененных (уточненных) границ объекта							
1. Система координат МСК-03 (местная), зона 3							
2. Сведения о характерных точках границ объекта							
Обозначение характерных точек границ	Существующие координаты, м		Измененные (уточненные) координаты, м		Метод определения координат характерной точки	Средняя квадратическая погрешность положения характерной точки (Mt), м	Описание обозначения точки на местности (при наличии)
	X	Y	X	Y			
1	2	3	4	5	6	7	8
-	-	-	-	-	-	-	-
3. Сведения о характерных точках части (частей) границы объекта							
Часть № 1							
-	-	-	-	-	-	-	-




Раздел 4

План границ объекта культурного наследия
«Памятник воинам-землякам, погибшим на фронтах Великой Отечественной войны»
 (Республика Бурятия, Хоринский район, с. Хасурга)



Масштаб 1:500

Используемые условные знаки и обозначения:

-  — Граница территории объекта
-  — Характерная точка границы территории объекта
-  — Обозначение характерной точки границы территории объекта

21. «Памятник воинам-землякам, погибшим на фронтах Великой Отечественной войны», расположенный по адресу: Республика Бурятия, Хоринский район, с. Хоринск, ул. Ленина

(наименование объекта, местоположение границ которого описано (далее – объект))

Раздел 1

Сведения об объекте		
№ п/п	Характеристики объекта	Описание характеристик
1	2	3
1	Местоположение объекта	Республика Бурятия, Хоринский район, с. Хоринск, ул. Ленина
2	Площадь объекта ± величина погрешности определения площади ($P \pm \Delta P$)	–
3	Иные характеристики объекта	Границы территории объекта проходят вдоль металлического ограждения

Раздел 2

Сведения о местоположении границ объекта					
1. Система координат МСК 03, зона 3					
2. Сведения о характерных точках границ объекта					
Обозначение характерных точек границ	Координаты, м		Метод определения координат характерной точки	Средняя квадратическая погрешность положения характерной точки (Mt), м	Описание обозначения точки на местности (при наличии)
	X	Y			
1	2	3	4	5	6
1	570236.87	4300225.47	Метод спутниковых геодезических измерений (определений)	0,1	–
2	570243.47	4300230.83	Метод спутниковых геодезических измерений (определений)	0,1	–
3	570237.48	4300238.20	Метод спутниковых геодезических измерений (определений)	0,1	–
4	570230.88	4300232.84	Метод спутниковых геодезических измерений (определений)	0,1	–
1	570236.87	4300225.47	Метод спутниковых геодезических измерений (определений)	0,1	–
3. Сведения о характерных точках части (частей) границы объекта					
Обозначение характерных точек границ	Координаты, м		Метод определения координат характерной точки	Средняя квадратическая погрешность положения характерной точки (Mt), м	Описание обозначения точки на местности (при наличии)
	X	Y			
1	2	3	4	5	6
Часть 1	-	-	-	-	-

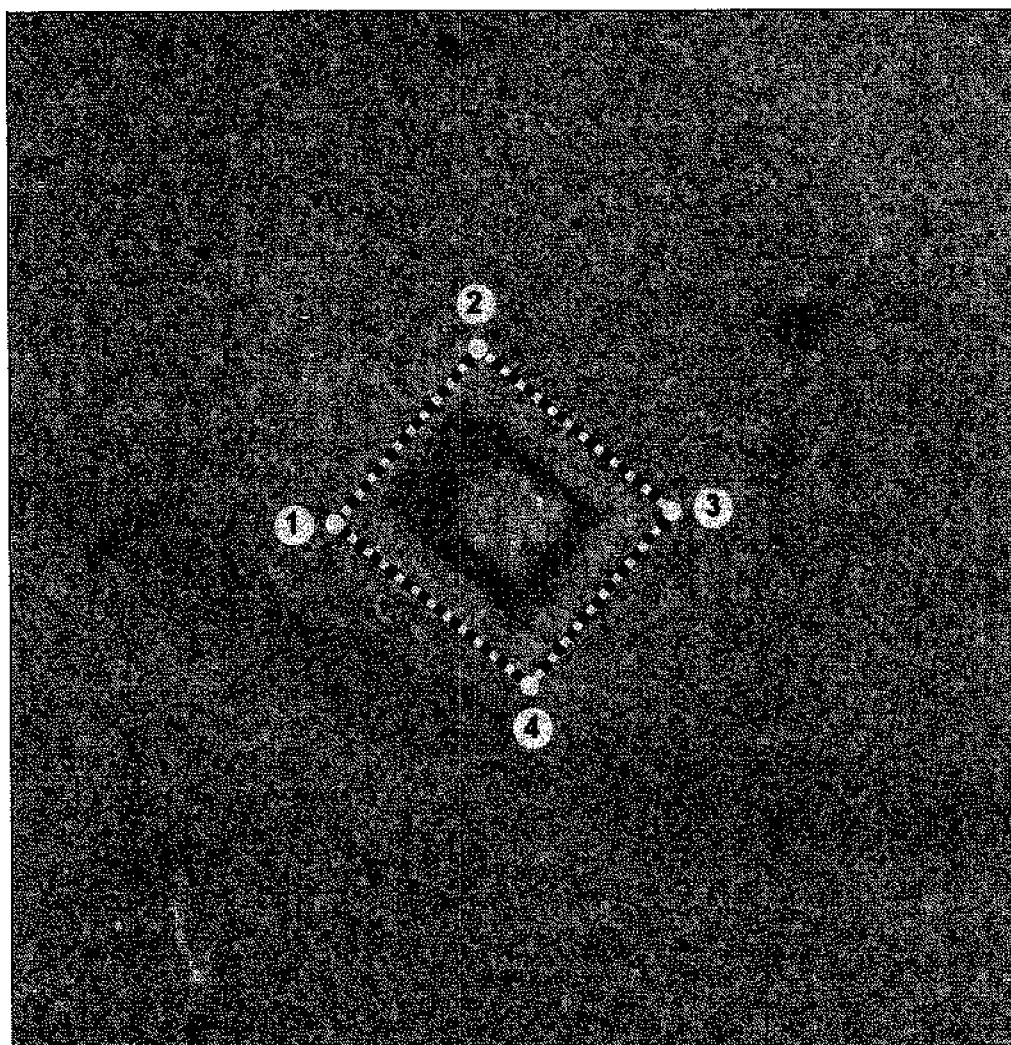
Раздел 3

Сведения о местоположении измененных (уточненных) границ объекта	
1. Система координат МСК-03 (местная), зона 3	
2. Сведения о характерных точках границ объекта	

Обозначение характерных точек границ	Существующие координаты, м		Измененные (уточненные) координаты, м		Метод определения координат характерной точки	Средняя квадратичная погрешность положения характерной точки (Mt), м	Описание обозначения точки на местности (при наличии)
	X	Y	X	Y			
1	2	3	4	5	6	7	8
-	-	-	-	-	-	-	-
3. Сведения о характерных точках части (частей) границы объекта							
Часть № 1							
-	-	-	-	-	-	-	-

Раздел 4

План границ объекта культурного наследия
«Памятник воинам-землякам, погибшим на фронтах Великой Отечественной войны»
 (Республика Бурятия, Хоринский район, с. Хоринск)



Масштаб 1:500

Используемые условные знаки и обозначения:



- Граница территории объекта
- Характерная точка границы территории объекта
- Обозначение характерной точки границы территории объекта

**22. «Братская могила партизан, павших в бою с капеллецами в феврале 1920 г.»,
расположенный по адресу: Республика Бурятия, Хоринский район,
с. Верхние Тальцы, ул. Кучумова**

(наименование объекта, местоположение границ которого описано (далее – объект))

Раздел 1

Сведения об объекте		
№ п/п	Характеристики объекта	Описание характеристик
1	2	3
1	Местоположение объекта	Республика Бурятия, Хоринский район, с. Верхние Тальцы, ул. Кучумова
2	Площадь объекта ± величина погрешности определения площади ($P \pm \Delta P$)	–
3	Иные характеристики объекта	Границы территории объекта проходят вдоль металлического ограждения

Раздел 2

Сведения о местоположении границ объекта					
1. Система координат МСК 03, зона 3					
2. Сведения о характерных точках границ объекта					
Обозначение характерных точек границ	Координаты, м		Метод определения координат характерной точки	Средняя квадратическая погрешность положения характерной точки (Mт), м	Описание обозначения точки на местности (при наличии)
	X	Y			
1	2	3	4	5	6
1	556846.52	4243009.38	Метод спутниковых геодезических измерений (определений)	0,1	–
2	556853.02	4243009.55	Метод спутниковых геодезических измерений (определений)	0,1	–
3	556852.77	4243019.24	Метод спутниковых геодезических измерений (определений)	0,1	–
4	556846.27	4243019.08	Метод спутниковых геодезических измерений (определений)	0,1	–
1	556846.52	4243009.38	Метод спутниковых геодезических измерений (определений)	0,1	–
3. Сведения о характерных точках части (частей) границы объекта					
Обозначение характерных точек границ	Координаты, м		Метод определения координат характерной точки	Средняя квадратическая погрешность положения характерной точки (Mт), м	Описание обозначения точки на местности (при наличии)
	X	Y			
1	2	3	4	5	6
Часть 1	-	-	-	-	-


Раздел 3

Сведения о местоположении измененных (уточненных) границ объекта	
1. Система координат МСК-03 (местная), зона 3	
2. Сведения о характерных точках границ объекта	

Обозначение характерных точек границ	Существующие координаты, м		Измененные (уточненные) координаты, м		Метод определения координат характерной точки	Средняя квадратичная погрешность положения характерной точки (M _t), м	Описание обозначения точки на местности (при наличии)
	X	Y	X	Y			
1	2	3	4	5	6	7	8
-	-	-	-	-	-	-	-
3. Сведения о характерных точках части (частей) границы объекта							
Часть № 1							
-	-	-	-	-	-	-	-

Раздел 4

План границ объекта культурного наследия
«Братская могила партизан, павших в бою с капеллецами в феврале 1920 г.»
 (Республика Бурятия, Хоринский район, с. Верхние Тальцы, ул. Кучумова)



Масштаб 1:500

Используемые условные знаки и обозначения:



- Граница территории объекта
- Характерная точка границы территории объекта
- Обозначение характерной точки границы территории объекта

**23. «Братская могила партизан, павших в бою с капелевцами в феврале 1920 г.»,
расположенный по адресу: Республика Бурятия, Хоринский район,
с. Тарбагатай, ул. Тарбагатайская**

(наименование объекта, местоположение границ которого описано (далее – объект))

Раздел 1

Сведения об объекте		
№ п/п	Характеристики объекта	Описание характеристик
1	2	3
1	Местоположение объекта	Республика Бурятия, Хоринский район, с. Тарбагатай, ул. Тарбагатайская
2	Площадь объекта ± величина погрешности определения площади ($P \pm \Delta P$)	–
3	Иные характеристики объекта	Границы территории объекта проходят вдоль металлического ограждения

Раздел 2

Сведения о местоположении границ объекта					
1. Система координат МСК 03, зона 3					
2. Сведения о характерных точках границ объекта					
Обозначение характерных точек границ	Координаты, м		Метод определения координат характерной точки	Средняя квадратическая погрешность положения характерной точки (Mт), м	Описание обозначения точки на местности (при наличии)
	X	Y			
1	2	3	4	5	6
1	564687.03	4260400.02	Метод спутниковых геодезических измерений (определений)	0,1	–
2	564696.11	4260397.21	Метод спутниковых геодезических измерений (определений)	0,1	–
3	564698.92	4260406.28	Метод спутниковых геодезических измерений (определений)	0,1	–
4	564689.85	4260409.10	Метод спутниковых геодезических измерений (определений)	0,1	–
1	564687.03	4260400.02	Метод спутниковых геодезических измерений (определений)	0,1	–
3. Сведения о характерных точках части (частей) границы объекта					
Обозначение характерных точек границ	Координаты, м		Метод определения координат характерной точки	Средняя квадратическая погрешность положения характерной точки (Mт), м	Описание обозначения точки на местности (при наличии)
	X	Y			
1	2	3	4	5	6
Часть 1	-	-	-	-	-

Раздел 3

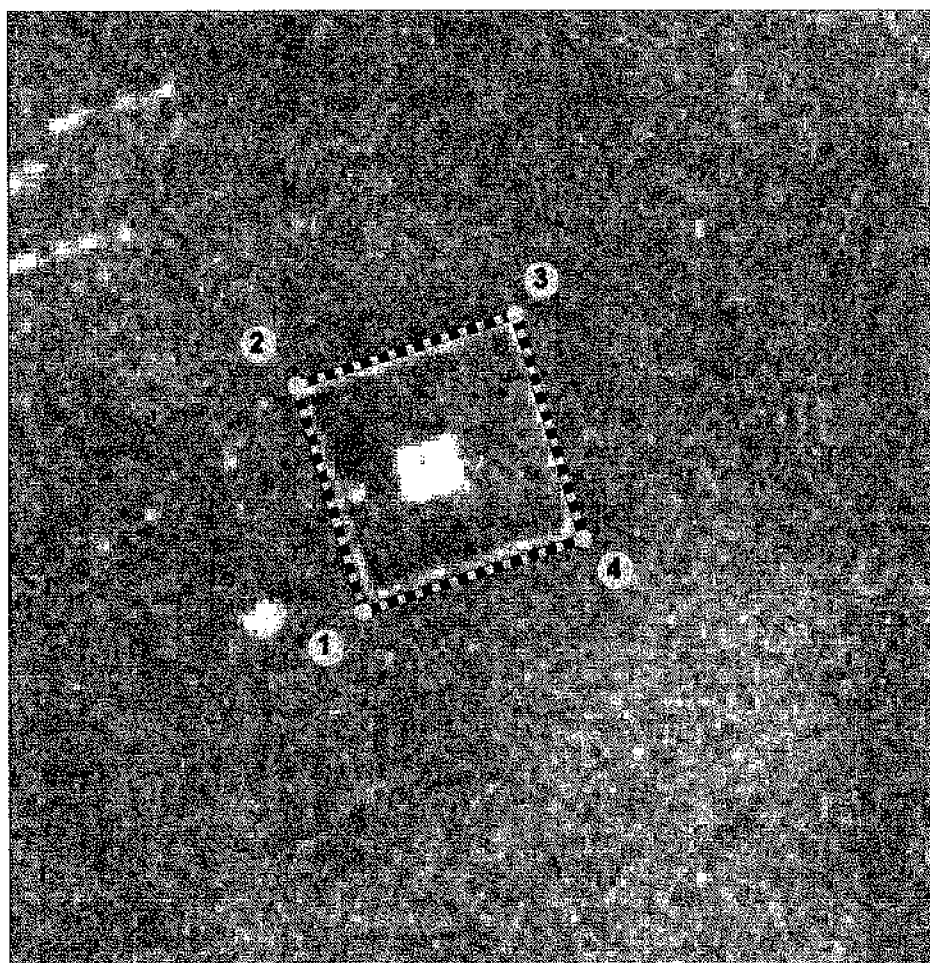
Сведения о местоположении измененных (уточненных) границ объекта	
1. Система координат МСК-03 (местная), зона 3	
2. Сведения о характерных точках границ объекта	

Обозначение характерных точек границ	Существующие координаты, м		Измененные (уточненные) координаты, м		Метод определения координат характерной точки	Средняя квадратичная погрешность положения характерной точки (M _t), м	Описание обозначения точки на местности (при наличии)
	X	Y	X	Y			
1	2	3	4	5	6	7	8
-	-	-	-	-	-	-	-
3. Сведения о характерных точках части (частей) границы объекта							
Часть № 1							
-	-	-	-	-	-	-	-

Раздел 4

План границ объекта культурного наследия

«Братская могила партизан, павших в бою с капелевцами в феврале 1920 г.»
(Республика Бурятия, Хоринский район, с. Тарбагатай, ул. Тарбагатайская)



Масштаб 1:500

Используемые условные знаки и обозначения:



- Граница территории объекта
- Характерная точка границы территории объекта
- Обозначение характерной точки границы территории объекта