



П Р И К А З

ЗАХИРАЛТА

от 09.12 2019 г.

№ 4582

г. Улан-Удэ

**Об утверждении границ территорий
объектов культурного наследия регионального значения,
расположенных в Прибайкальском районе Республики Бурятия**

В соответствии с Федеральным законом от 25.06.2002 № 73-ФЗ «Об объектах культурного наследия (памятниках истории и культуры) народов Российской Федерации», Законом Республики Бурятия от 01.12.2003 № 542-III «Об объектах культурного наследия (памятниках истории и культуры) Республики Бурятия», в целях обеспечения сохранности объектов культурного наследия **п р и к а з ы в а ю:**

1. Утвердить границы территорий объектов культурного наследия регионального значения, расположенных в Прибайкальском районе Республики Бурятия, согласно приложению к настоящему приказу.

2. Определить, что деятельность в границах территории объектов культурного наследия, указанных в приложении к настоящему приказу, осуществляется в соответствии с требованиями, предусмотренными статьями 5.1, 47.3 Федерального закона от 25.06.2002 № 73-ФЗ «Об объектах культурного наследия (памятниках истории и культуры) народов Российской Федерации».

3. Настоящий приказ вступает в силу со дня его официального опубликования.

**Исполняющий обязанности
Руководителя Администрации
Главы Республики Бурятия и
Правительства Республики Бурятия**



С.Р. Тэлин

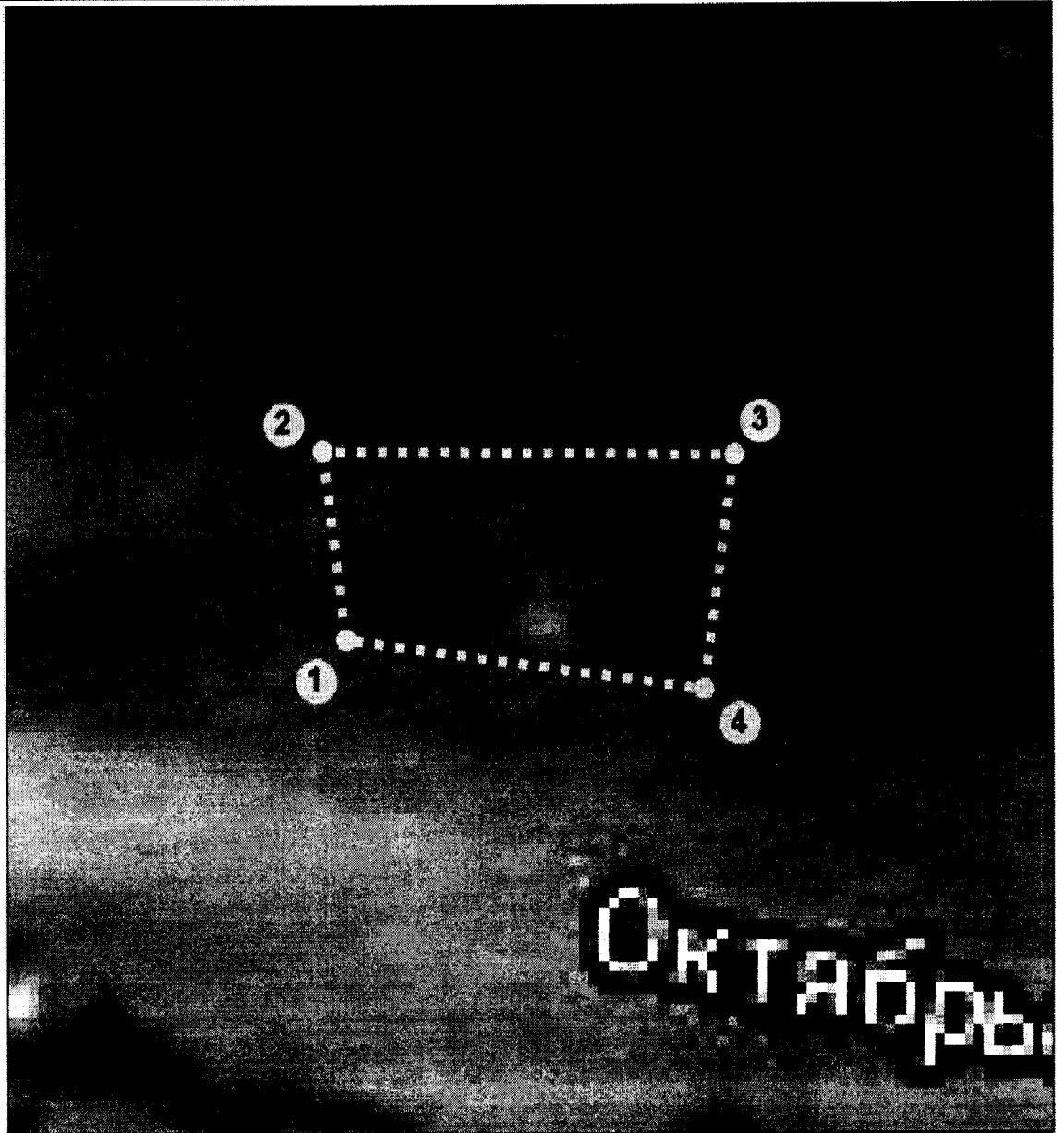
3. Сведения о характерных точках части (частей) границы объекта

Часть 1

-	-	-	-	-	-	-	-
---	---	---	---	---	---	---	---

Раздел 4

План границ территории объекта культурного наследия «Памятник воинам-землякам, погибшим на фронтах Великой Отечественной войны»



Масштаб 1 : 500

Используемые условные знаки и обозначения:



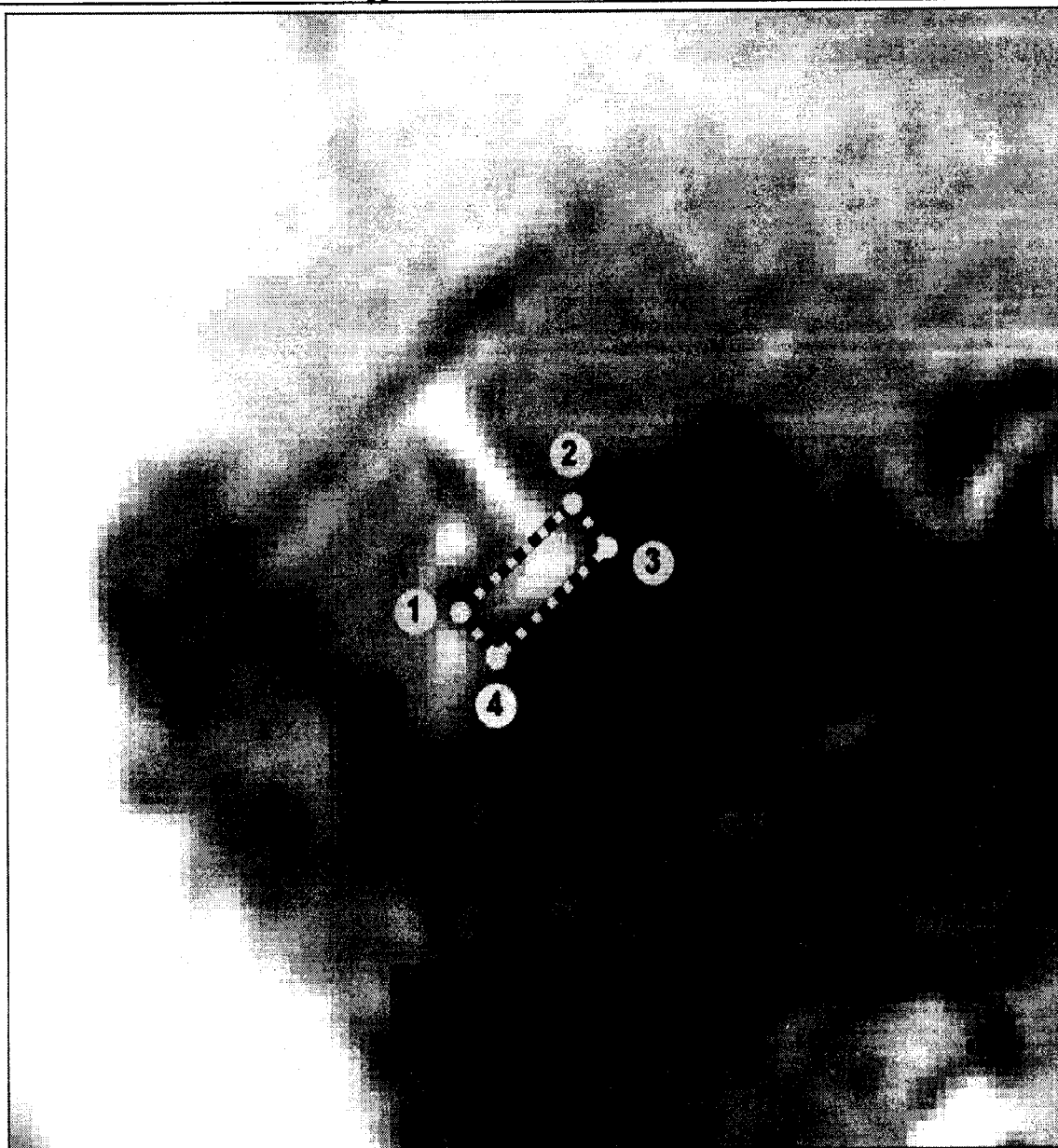
- Граница территории объекта

- Характерная точка границы территории объекта

- Обозначение характерной точки границы территории объекта

Раздел 4

План границ территории объекта культурного наследия «Памятник воинам-землякам, погибшим на фронтах Великой Отечественной войны»



Масштаб 1 : 500

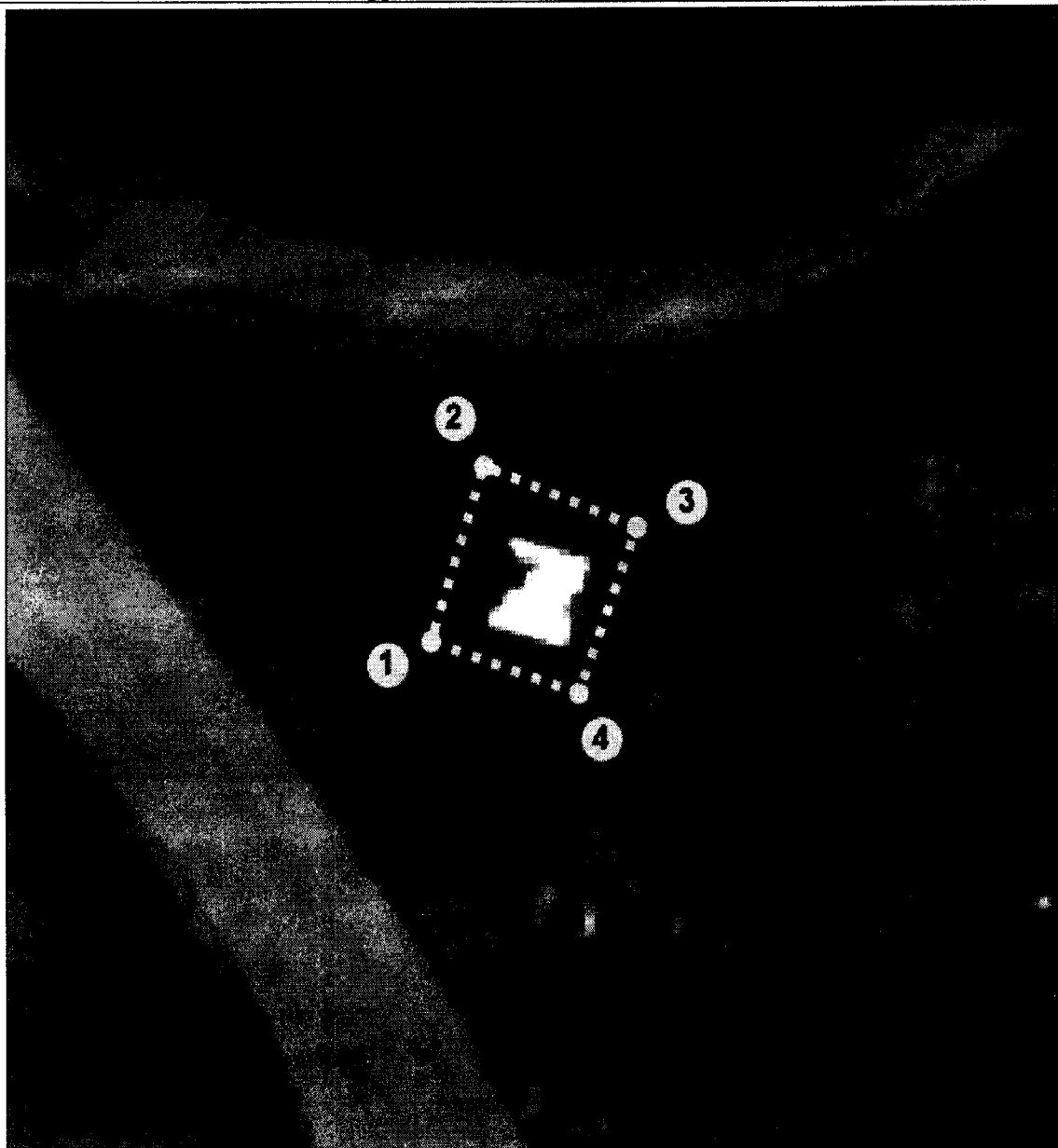
Используемые условные знаки и обозначения:



- Граница территории объекта
- Характерная точка границы территории объекта
- Обозначение характерной точки границы территории объекта

Раздел 4

План границ территории объекта культурного наследия «Памятник воинам-землякам, погибшим на фронтах Великой Отечественной войны»



Масштаб 1 : 500

Используемые условные знаки и обозначения:



- Граница территории объекта
- Характерная точка границы территории объекта
- Обозначение характерной точки границы территории объекта

4. Описание местоположения границ территории объекта «Памятник воинам-землякам, погибшим на фронтах Великой Отечественной войны», расположенный по адресу: Республика Бурятия, Прибайкальский район, с. Зырянск.

Раздел 1

Сведения об объекте		
№ п/п	Характеристики объекта	Описание характеристик
1	2	3
1	Местоположение объекта	Республика Бурятия, Прибайкальский район, с. Зырянск
2	Площадь объекта ± величина погрешности определения площади ($P \pm \Delta P$)	-
3	Иные характеристики объекта	Граница территории ОКН проходит по периметру деревянной ограды

Раздел 2


Сведения о местоположении границ объекта					
1. Система координат МСК-03, ЗОНА 4					
2. Сведения о характерных точках границы объекта					
Обозначение характерных точек границ	Координаты, м		Метод определения координат характерной точки	Средняя квадратическая погрешность положения характерной точки (Mt), м	Описание обозначения точки на местности (при наличии)
	X	Y			
1	2	3	4	5	6
1	582526.43	4164198.84	Метод спутниковых геодезических измерений (определений)	0,1	-
2	582541.97	4164197.36	Метод спутниковых геодезических измерений (определений)	0,1	-
3	582542.97	4164207.84	Метод спутниковых геодезических измерений (определений)	0,1	-
4	582538.51	4164208.26	Метод спутниковых геодезических измерений (определений)	0,1	-
5	582538.90	4164215.46	Метод спутниковых геодезических измерений (определений)	0,1	-
6	582532.82	4164215.93	Метод спутниковых геодезических измерений (определений)	0,1	-
7	582532.45	4164208.84	Метод спутниковых геодезических измерений (определений)	0,1	-
8	582527.62	4164209.30	Метод спутниковых геодезических измерений (определений)	0,1	-
1	582526.43	4164198.84	Метод спутниковых геодезических измерений (определений)	0,1	-
3. Сведения о характерных точках части (частей) границы объекта					
Обозначение характерных точек границ	Координаты, м		Метод определения координат характерной точки	Средняя квадратическая погрешность положения характерной точки (Mt), м	Описание обозначения точки на местности (при наличии)
	X	Y			
1	2	3	4	5	6
Часть 1					
-	-	-	-	-	-

Раздел 3

Сведения о местоположении измененных (уточненных) границ объекта							
1. Система координат							
2. Сведения о характерных точках границ объекта							
Обозначение характерных точек границ	Существующие координаты, м		Измененные (уточненные) координаты, м		Метод определения координат характерной точки	Средняя квадратическая погрешность положения характерной точки (Mt), м	Описание обозначения точки на местности (при наличии)
	X	Y	X	Y			
-	-	-	-	-	-	-	-
3. Сведения о характерных точках части (частей) границы объекта							
Часть 1							

Раздел 4

План границ территории объекта культурного наследия «Памятник воинам-землякам, погибшим на фронтах Великой Отечественной войны»



Масштаб 1 : 500


Используемые условные знаки и обозначения:



- Граница территории объекта
- Характерная точка границы территории объекта
- Обозначение характерной точки границы территории объекта

Раздел 4

План границ территории объекта культурного наследия «Памятник воинам-землякам, погибшим на фронтах Великой Отечественной войны»



Масштаб 1 : 500


Используемые условные знаки и обозначения:



- Граница территории объекта
- Характерная точка границы территории объекта
- Обозначение характерной точки границы территории объекта

Раздел 4

План границ территории объекта культурного наследия «Памятник воинам-землякам, погибшим на фронтах Великой Отечественной войны»



Масштаб 1 : 500


Используемые условные знаки и обозначения:



- Граница территории объекта
- Характерная точка границы территории объекта
- Обозначение характерной точки границы территории объекта

Раздел 4

План границ территории объекта культурного наследия «Памятник воинам-землякам, погибшим на фронтах Великой Отечественной войны»



Масштаб 1 : 500

Используемые условные знаки и обозначения:



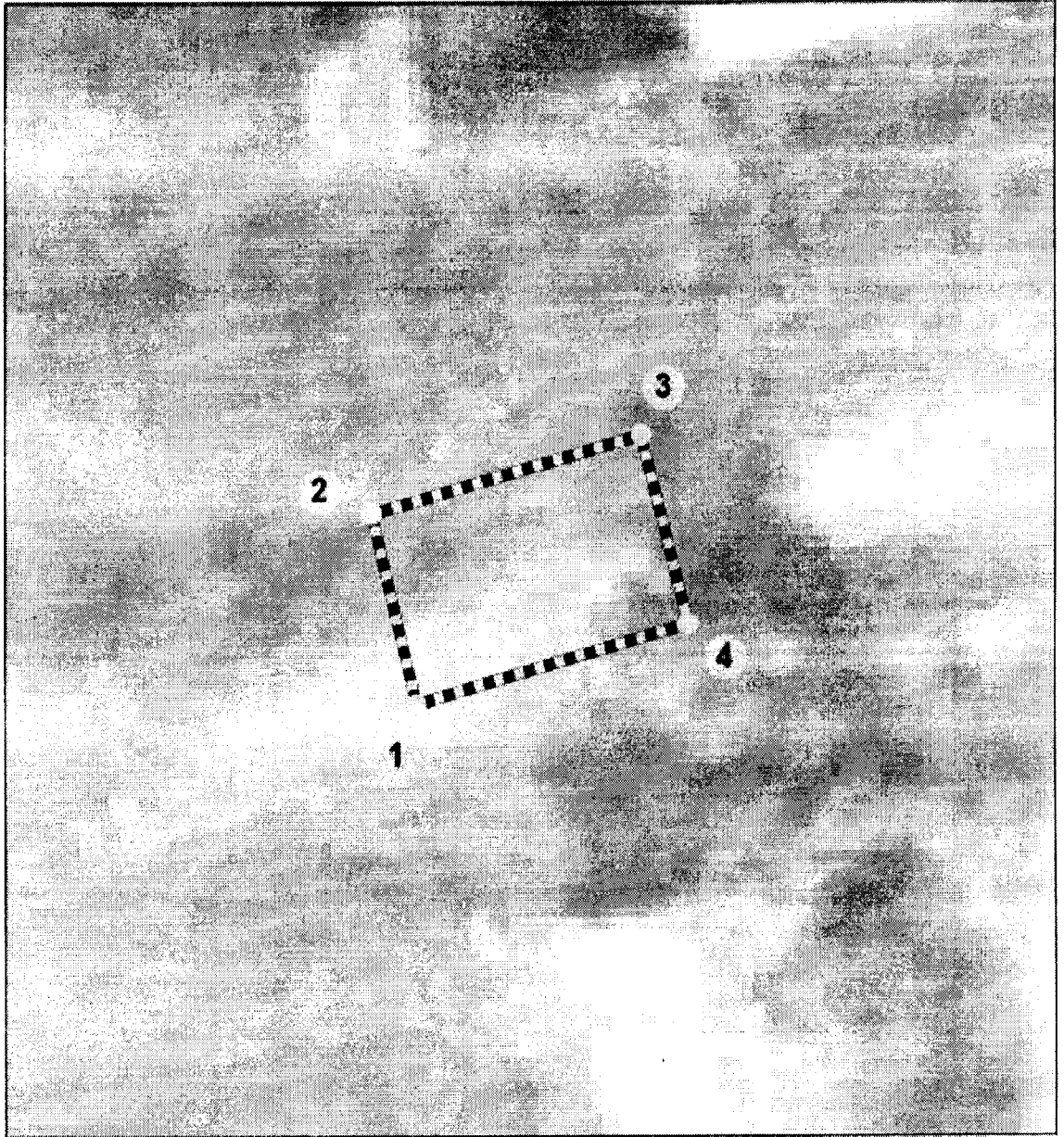
- Граница территории объекта

- Характерная точка границы территории объекта

- Обозначение характерной точки границы территории объекта

Раздел 4

План границ территории объекта культурного наследия «Памятник воинам-землякам, погибшим на фронтах Великой Отечественной войны»



Масштаб 1 : 500


Используемые условные знаки и обозначения:



- Граница территории объекта
- Характерная точка границы территории объекта
- Обозначение характерной точки границы территории объекта

Раздел 4

План границ территории объекта культурного наследия «Памятник воинам-землякам, погибшим на фронтах Великой Отечественной войны»



Масштаб 1 : 500

Используемые условные знаки и обозначения:




- Граница территории объекта

- Характерная точка границы территории объекта

- Обозначение характерной точки границы территории объекта

Раздел 4

План границ территории объекта культурного наследия «Памятник воинам-землякам, погибшим на фронтах Великой Отечественной войны»



Масштаб 1 : 500

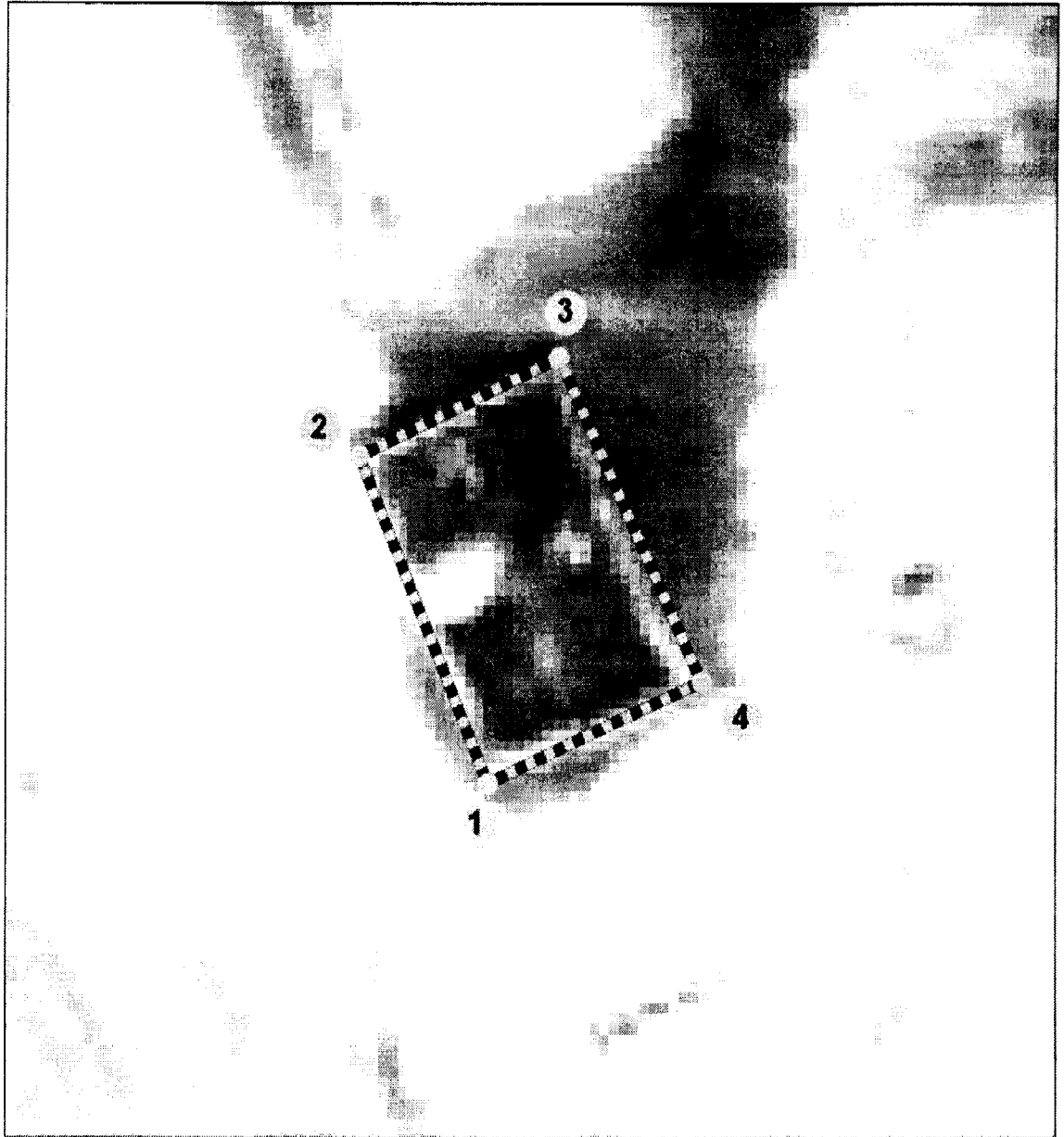
Используемые условные знаки и обозначения:



- Граница территории объекта
- Характерная точка границы территории объекта
- Обозначение характерной точки границы территории объекта

Раздел 4

План границ территории объекта культурного наследия «Памятник воинам-землякам, погибшим на фронтах Великой Отечественной войны»



Масштаб 1 : 500


Используемые условные знаки и обозначения:



- Граница территории объекта
- Характерная точка границы территории объекта
- Обозначение характерной точки границы территории объекта

Раздел 4

План границ территории объекта культурного наследия «Памятник воинам-землякам, погибшим на фронтах Великой Отечественной войны»



Масштаб 1 : 500

Используемые условные знаки и обозначения:




– Граница территории объекта

– Характерная точка границы территории объекта

– Обозначение характерной точки границы территории объекта

Раздел 4

План границ территории объекта культурного наследия «Памятник воинам-землякам, погибшим на фронтах Великой Отечественной войны»



Масштаб 1 : 500

Используемые условные знаки и обозначения:



- Граница территории объекта

- Характерная точка границы территории объекта

- Обозначение характерной точки границы территории объекта