

Администрация
Главы Республики Бурятия
Правительства Республики Бурятия

Буряад Уласай Толгойлогшын

Бор Буряад Уласай

Засагтмын Захиргаан

П Р И К А З

З А Х И Р А Л Т А

№ 032019755
от 10.12 2019 г.

г. Улан-Удэ

**Об утверждении графического описания местоположения границы
защитной зоны объекта культурного наследия регионального значения
«Братская могила партизана Саранчина Н.Т. и неизвестного партизана
из отряда П.П.Морозова, погибших в бою под с. Романовка в 1920 г.»,
расположенного в с. Романовка Баунтовского эвенкийского района
Республики Бурятия**

В соответствии со статьями 20.2, 34.1, 63 Федерального закона от 25.06.2002 № 73-ФЗ «Об объектах культурного наследия (памятниках истории и культуры) народов Российской Федерации», в целях обеспечения сохранности объектов культурного наследия **п р и к а з ы в а ю**:

1. Утвердить графическое описание местоположения границы защитной зоны объекта культурного наследия регионального значения «Братская могила партизана Саранчина Н.Т. и неизвестного партизана из отряда П.П. Морозова, погибших в бою под с. Романовка в 1920 г.», расположенного в с. Романовка Баунтовского эвенкийского района Республики Бурятия, согласно приложению к настоящему приказу.


2. В границах защитной зоны объекта культурного наследия регионального значения «Братская могила партизана Саранчина Н.Т. и неизвестного партизана из отряда П.П. Морозова, погибших в бою под с. Романовка в 1920 г.», расположенного в с. Романовка Баунтовского эвенкийского района Республики Бурятия, запрещаются строительство объектов капитального строительства и их реконструкция, связанная с

изменением их параметров (высоты, количества этажей, площади), за исключением строительства и реконструкции линейных объектов.

3. Возмещение убытков, причиненных в связи с установлением защитной зоны объекта культурного наследия регионального значения «Братская могила партизана Саранчина Н.Т. и неизвестного партизана из отряда П.П. Морозова, погибших в бою под с. Романовка в 1920 г.», расположенного в с. Романовка Баунтовского эвенкийского района Республики Бурятия, осуществляется Администрацией Главы Республики Бурятия и Правительства Республики Бурятия в порядке и сроки, предусмотренные статьей 57.1 Земельного кодекса Российской Федерации.

4. Настоящий приказ вступает в силу со дня его официального опубликования.

**Исполняющий обязанности Руководителя
Администрации Главы Республики Бурятия
и Правительства Республики Бурятия**



С.Р. Тэлин

Утверждено
приказом Администрации Главы Республики
Бурятия и Правительства Республики Бурятия
от «10» 12 2019 г. № 140/р

**Графическое описание местоположения границы
защитной зоны объекта культурного наследия регионального значения
«Братская могила партизана Саранчина Н.Т. и неизвестного партизана
из отряда П.П.Морозова, погибших в бою под с. Романовка в 1920 г.»,
расположенного в с. Романовка Баунтовского эвенкийского района
Республики Бурятия**

Описание местоположения границы

**«Братская могила партизана Саранчина Н.Т. и неизвестного партизана из
отряда П.П.Морозова, погибших в бою под с. Романовка в 1920 г.»,
расположенного в с. Романовка Баунтовского эвенкийского района
Республики Бурятия**

(наименование объекта, местоположение границ которого описано (далее – объект))

Раздел 1

Сведения об объекте		
№ п/п	Характеристики объекта	Описание характеристик
1	Местоположение объекта	Республика Бурятия, Баунтовский эвенкийский район, с. Романовка, рядом с ул. Почтовая, 11
2	Площадь объекта ± величина погрешности определения площади ($P \pm \Delta P$)	–
3	Иные характеристики объекта	Границы защитной зоны проходят на расстоянии 100 м от границы территории памятника

Раздел 2

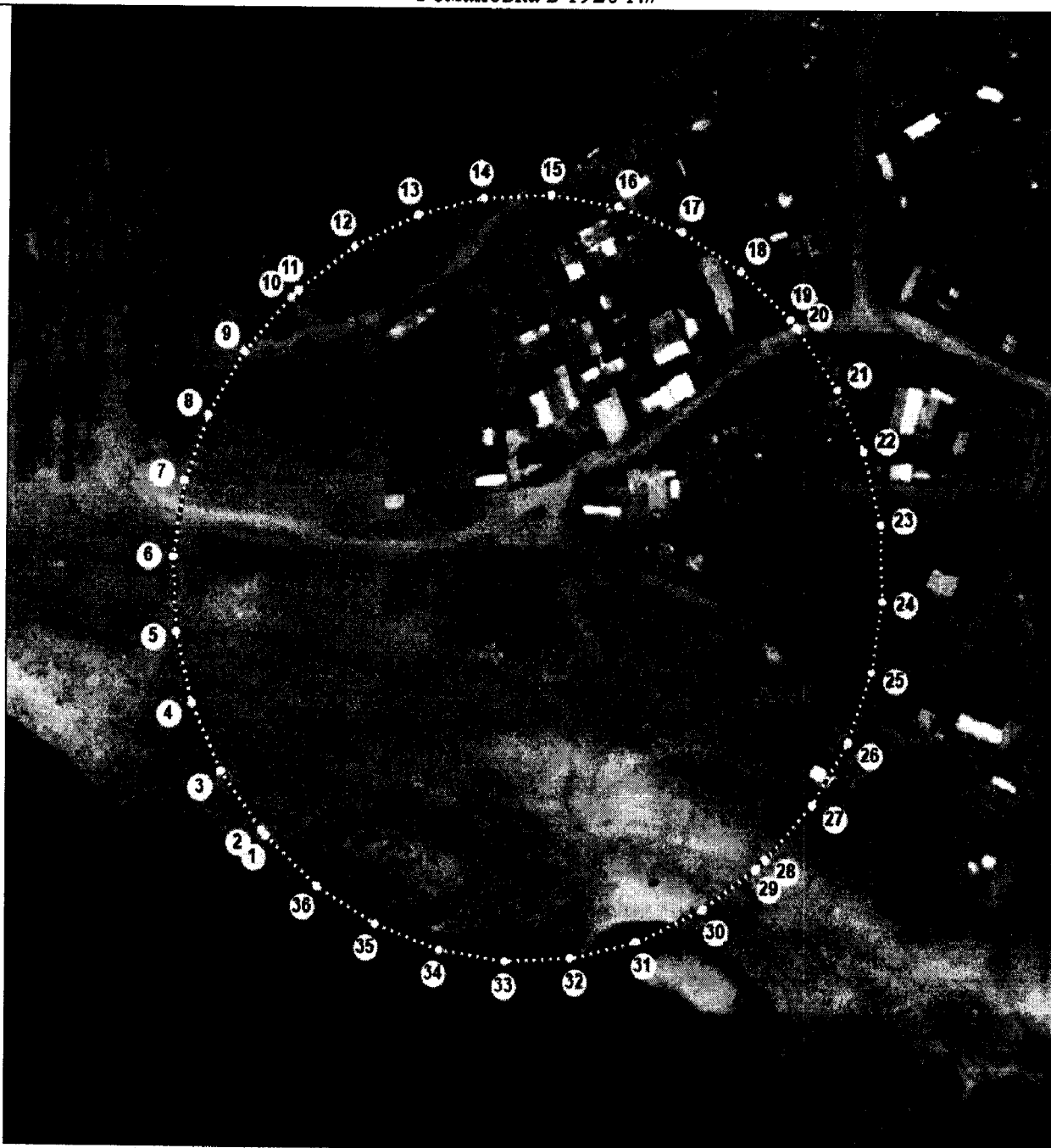
Сведения о местоположении границ объекта					
1. Система координат МСК 03 ЗОНА 5					
2. Сведения о характерных точках границ объекта					
Обозначение характерных точек границ	Координаты, м		Метод определения координат характерной точки	Средняя квадрати-ческая погрешность положения характерной точки (Mt), м	Описание обозначения точки на местности (при наличии)
	X	Y			
1	2	3	4	5	6
1	688197.62	5298891.77	Метод спутнико-вых геодезиче-ских измерений (определений)	0,1	–
2	688199.03	5298890.50	Метод спутнико-вых геодезиче-ских измерений (определений)	0,1	–
3	688214.83	5298878.89	Метод спутнико-вых геодезиче-ских измерений (определений)	0,1	–
4	688232.59	5298870.59	Метод спутнико-вых геодезиче-ских	0,1	–

5	688251.62	5298865.91	Метод спутнико-вых геодезиче-ских измерений (определений)	0,1	—
6	688271.21	5298865.03	Метод спутнико-вых геодезиче-ских измерений (определений)	0,1	—
7	688290.59	5298867.99	Метод спутнико-вых геодезиче-ских измерений (определений)	0,1	—
8	688309.01	5298874.68	Метод спутнико-вых геодезиче-ских измерений (определений)	0,1	—
9	688325.78	5298884.83	Метод спутнико-вых геодезиче-ских измерений (определений)	0,1	—
10	688340.25	5298898.06	Метод спутнико-вых геодезиче-ских измерений (определений)	0,1	—
11	688342.06	5298900.07	Метод спутнико-вых геодезиче-ских измерений (определений)	0,1	—
12	688353.67	5298915.86	Метод спутнико-вых геодезиче-ских измерений (определений)	0,1	—
13	688361.97	5298933.62	Метод спутнико-вых геодезиче-ских измерений (определений)	0,1	—
14	688366.65	5298952.66	Метод спутнико-вых геодезиче-ских измерений (определений)	0,1	—
15	688367.53	5298972.24	Метод спутнико-вых геодезиче-ских измерений (определений)	0,1	—
16	688364.57	5298991.62	Метод спутнико-вых геодезиче-ских измерений (определений)	0,1	—
17	688357.88	5299010.05	Метод спутнико-вых геодезиче-ских измерений (определений)	0,1	—
18	688347.73	5299026.82	Метод спутнико-вых геодезиче-ских измерений (определений)	0,1	—
19	688334.50	5299041.29	Метод спутнико-вых геодезиче-ских измерений (определений)	0,1	—
20	688333.09	5299042.56	Метод спутнико-вых геодезиче-ских измерений (определений)	0,1	—
21	688317.29	5299054.16	Метод спутнико-вых геодезиче-ских измерений (определений)	0,1	—
22	688299.54	5299062.47	Метод спутнико-вых геодезиче-ских измерений (определений)	0,1	—
23	688280.50	5299067.15	Метод спутнико-вых геодезиче-ских измерений (определений)	0,1	—
24	688260.92	5299068.03	Метод спутнико-вых геодезиче-ских измерений (определений)	0,1	—

-	-	-	-	-	-	-	-
---	---	---	---	---	---	---	---





Раздел 4

План границ защитных зон объекта культурного наследия «Братская могила партизана Саранчина Н.Т. и неизвестного партизана из отряда П.П.Морозова, погибших в бою под с. Романовка в 1920 г.»



Масштаб 1:5000

Используемые условные знаки и обозначения:

-  - Граница защитной зоны объекта
-  - Характерная точка границы защитной зоны объекта
-  - Обозначение характерной точки границы защитной зоны объекта
-  - Граница территории объекта культурного наследия