

П Р И К А З

ЗАХИРАЛТА

от 22.04 2020 г.

№ 1749

г. Улан-Удэ

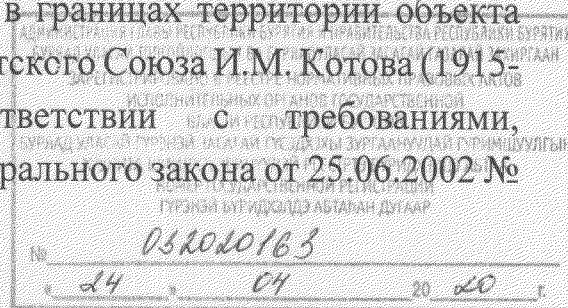
**О включении выявленного объекта культурного наследия «Могила Героя Советского Союза И.М. Котова (1915-1995 гг.)» в единый государственный реестр объектов культурного наследия (памятников истории и культуры) народов Российской Федерации в качестве объекта культурного наследия регионального значения «Могила Героя Советского Союза И.М. Котова (1915-1995 гг.)», расположенного по адресу: Республика Бурятия, Кабанский район, с. Береговая, кладбище, и утверждения границ его территории**

В соответствии с Федеральным законом от 25.06.2002 № 73-ФЗ «Об объектах культурного наследия (памятниках истории и культуры) народов Российской Федерации», Законом Республики Бурятия от 01.12.2003 № 542-III «Об объектах культурного наследия (памятниках истории и культуры) Республики Бурятия», на основании заключения государственной историко-культурной экспертизы **п р и к а з ы в а ю:**

1. Включить выявленный объект культурного наследия «Могила Героя Советского Союза И.М. Котова (1915-1995 гг.)» в единый государственный реестр объектов культурного наследия (памятников истории и культуры) народов Российской Федерации в качестве объекта культурного наследия регионального значения «Могила Героя Советского Союза И.М. Котова (1915-1995 гг.)», 1995 г., 1941-1945 гг., расположенного по адресу: Республика Бурятия, Кабанский район, с. Береговая, кладбище, вид – памятник.

2. Утвердить границы территории объекта культурного наследия «Могила Героя Советского Союза И.М. Котова (1915-1995 гг.)» согласно приложению к настоящему приказу.

3. Определить, что деятельность в границах территории объекта культурного наследия «Могила Героя Советского Союза И.М. Котова (1915-1995 гг.)» осуществляется в соответствии с требованиями, предусмотренными статьями 5.1, 47.3 Федерального закона от 25.06.2002 №



73-ФЗ «Об объектах культурного наследия (памятниках истории и культуры) народов Российской Федерации».

4. Настоящий приказ вступает в силу со дня его официального опубликования.

**Заместитель Председателя Правительства  
Республики Бурятия – Руководитель  
Администрации Главы Республики Бурятия  
и Правительства Республики Бурятия**



**Б.Д. Цыренов**

**ОПИСАНИЕ МЕСТОПОЛОЖЕНИЯ ГРАНИЦ ТЕРРИТОРИИ  
объекта культурного наследия «Могила Героя Советского Союза И.М.  
Котова (1915-1995 гг.)»**

(наименование объекта, местоположение границы которого описано (далее – объект))

Раздел 1

Сведения об объекте		
№ п/п	Характеристики объекта	Описание характеристик
1	2	3
1.	Местоположение объекта	Республика Бурятия, Кабанский район, с. Береговая, кладбище
2.	Площадь объекта +/- величина погрешности определения площади	-
3.	Иные характеристики объекта	границы территории объекта проходят вдоль металлического ограждения

Раздел 2

Сведения о местоположении объекта					
1. Система координат МСК-03, зона 4					
2. Сведения о характерных точках границ объекта					
Обозначение характерных точек границ	Координаты, м		Метод определения координат характерной точки	Средняя квадратическая погрешность положения характерной точки (Mt), м	Описание обозначения точки на местности (при наличии)
	X	Y			
1	2	3	4	5	6
1.	554556.73	3298403.77	Картометрический	0,3	-
2.	554558.99	3298404.23	Картометрический	0,3	-
3.	554558.56	3298406.29	Картометрический	0,3	-
4.	554556.31	3298405.83	Картометрический	0,3	-
1.	554556.73	3298403.77	Картометрический	0,3	-
3. Сведения о характерных точках части (частей) границы объекта					
Обозначение характерных	Координаты, м		Метод определения координат характерной точки	Средняя квадратическая погрешность положения	Описание обозначения точки на местности
	X	Y			






План границ территории объекта культурного наследия  
«Могила Героя Советского Союза И.М. Котова (1915-1995 гг.)»



Масштаб 1: 400

Используемые условные знаки и обозначения:

-  – граница территории объекта;
-  – характерная точка границы территории объекта;
-  – обозначение характерной точки границы территории объекта