

ПРИКАЗ

ЗАХИРАЛТА

от 23.04 2020 г.

№ 1499

г. Улан-Удэ


О включении выявленного объекта культурного наследия «Могила Героя Советского Союза В.Н. Яшина (1922-1952 гг.)» в единый государственный реестр объектов культурного наследия (памятников истории и культуры) народов Российской Федерации в качестве объекта культурного наследия регионального значения «Могила Героя Советского Союза В.Н. Яшина (1922-1952 гг.)», расположенного по адресу: Республика Бурятия, г. Улан-Удэ, мкр. Загорск, городское кладбище, и утверждения границ его территории

В соответствии с Федеральным законом от 25.06.2002 № 73-ФЗ «Об объектах культурного наследия (памятниках истории и культуры) народов Российской Федерации», Законом Республики Бурятия от 01.12.2003 № 542-III «Об объектах культурного наследия (памятниках истории и культуры) Республики Бурятия», на основании заключения государственной историко-культурной экспертизы **п р и к а з ы в а ю:**

1. Включить выявленный объект культурного наследия «Могила Героя Советского Союза В.Н. Яшина (1922-1952 гг.)» в единый государственный реестр объектов культурного наследия (памятников истории и культуры) народов Российской Федерации в качестве объекта культурного наследия регионального значения «Могила Героя Советского Союза В.Н. Яшина (1922-1952 гг.)», 1952 г., 1941-1945 гг., расположенного по адресу: Республика Бурятия, г. Улан-Удэ, мкр. Загорск, городское кладбище, вид – памятник.

2. Утвердить границы территории объекта культурного наследия «Могила Героя Советского Союза В.Н. Яшина (1922-1952 гг.)» согласно приложению к настоящему приказу.

3. Определить, что деятельность в границах территории объекта культурного наследия «Могила Героя Советского Союза В.Н. Яшина (1922-1952 гг.)» осуществляется в соответствии с требованиями, предусмотренными статьями 5.1, 47.3 Федерального закона от 25.06.2002 №



73-ФЗ «Об объектах культурного наследия (памятниках истории и культуры) народов Российской Федерации».

4. Настоящий приказ вступает в силу со дня его официального опубликования.

**Заместитель Председателя Правительства
Республики Бурятия – Руководитель
Администрации Главы Республики Бурятия
и Правительства Республики Бурятия**



Б.Д. Цыренов

Приложение к приказу Администрации
Главы Республики Бурятия и
Правительства Республики Бурятия
от «25» апреля 2020 г. № 1799

ОПИСАНИЕ МЕСТОПОЛОЖЕНИЯ ГРАНИЦ ТЕРРИТОРИИ объекта культурного наследия «Могила Героя Советского Союза В.Н. Яшина (1922-1952 гг.)»

(наименование объекта, местоположение границ которого описано (далее – объект))

Раздел 1

Сведения об объекте		
№ п/п	Характеристики объекта	Описание характеристик
1	2	3
1.	Местоположение объекта	Республика Бурятия, г. Улан-Удэ, мкр. Загорск, городское кладбище
2.	Площадь объекта +/- величина погрешности определения площади	-
3.	Иные характеристики объекта	границы территории объекта проходят вдоль металлического ограждения

Раздел 2

Сведения о местоположении объекта					
1. Система координат МСК-03, зона 4					
2. Сведения о характерных точках границ объекта					
Обозначение характерных точек границ	Координаты, м		Метод определения координат характерной точки	Средняя квадратическая погрешность положения характерной точки (M _t), м	Описание обозначения точки на местности (при наличии)
	X	Y			
1	2	3	4	5	6
1.	539582.42	4160142.15	Картометрический	0,3	-
2.	539584.09	4160144.40	Картометрический	0,3	-
3.	539582.80	4160145.35	Картометрический	0,3	-
4.	539581.14	4160143.10	Картометрический	0,3	-
1.	539582.42	4160142.15	Картометрический	0,3	-
3. Сведения о характерных точках части (частей) границы объекта					
Обозначение характерных	Координаты, м		Метод определения координат характерной точки	Средняя квадратическая погрешность положения	Описание обозначения точки на местности
	X	Y			

точек границ				характерной точки (Mt), м	(при наличии)
1	2	3	4	5	6
Часть № 1					
-	-	-	-	-	-

Раздел 3




Сведения о местоположении измененных (уточненных) границ объекта							
1. Система координат МСК-03, зона 4							
2. Сведения о характерных точках границ объекта							
Обозна чение характ ерных точек границ	Существующие координаты, м		Измененные (уточненные координаты), м		Метод определен ия координат характерн ой точки	Средняя квадратическая погрешность положения характерной точки (Mt), м	Описание обозначен ия точки на местности (при наличии)
	X	Y	X	Y			
1	2	3	4	5	6	7	8
-	-	-	-	-	-	-	-
3. Сведения о характерных точках части (частей) границы объекта							
Часть № 1							
-	-	-	-	-	-	-	-

План границ территории объекта культурного наследия
«Могила Героя Советского Союза В.Н. Яшина (1922-1952 гг.)»



Масштаб 1: 400

Используемые условные знаки и обозначения:

-  – граница территории объекта;
-  – характерная точка границы территории объекта;
-  – обозначение характерной точки границы территории объекта