

П Р И К А З

ЗАХИРАЛТА

от 22.04 2020 г.

г. Улан-Удэ

АДМИНИСТРАЦИЯ ГЛАВЫ РЕСПУБЛИКИ БУРЯТИЯ И ПРАВИТЕЛЬСТВА РЕСПУБЛИКИ БУРЯТИЯ БУРЯАД УЛАСАЙ ТОЛГОЙЛОГШЫН БА БУРЯАДУЛАСАЙ ЗАСАГАЙ ГАЗАРАЙ ЗАХИРГААН ЗАРЕГИСТРИРОВАНО В РЕЕСТРЕ НОРМАТИВНЫХ ПРАВОВЫХ АКТОВ ИСПОЛНИТЕЛЬНЫХ ОРГАНОВ ГОСУДАРСТВЕННОЙ № <u>1732</u> И РЕГИОНАЛЬНЫХ АДМИНИСТРАЦИЙ БУРЯАД УЛАСАЙ ГҮЭЭНИ ЗАСАГЫН ГҮЭЭДЭГЭЙ ГҮРМЭНУДАЙ ГҮРМЭШУҮЛГҮН ХУУЛИТА ШИИДЭБЭЭРИНҮҮДЭЙ РЕЕСТРЭЗ БҮРИДХЭДЭ АСТАА НОМЕР ГОСУДАРСТВЕННОЙ РЕГИСТРАЦИИ ГҮЭЭНИ БҮРИДХЭДЭ АСТААН ДУГААР № <u>032020172</u> « <u>27</u> » <u>04</u> 20 <u>20</u> г.
--

О включении выявленного объекта культурного наследия «Могила Героя Советского Союза Е.И. Соломенникова (1898-1986 гг.)» в единый государственный реестр объектов культурного наследия (памятников истории и культуры) народов Российской Федерации в качестве объекта культурного наследия регионального значения «Могила Героя Советского Союза Е.И. Соломенникова (1898-1986 гг.)», расположенного по адресу: Республика Бурятия, Бичурский район, с. Бичура, кладбище, и утверждении границ его территории

В соответствии с Федеральным законом от 25.06.2002 № 73-ФЗ «Об объектах культурного наследия (памятниках истории и культуры) народов Российской Федерации», Законом Республики Бурятия от 01.12.2003 № 542-III «Об объектах культурного наследия (памятниках истории и культуры) Республики Бурятия», на основании заключения государственной историко-культурной экспертизы **п р и к а з ы в а ю:**

1. Включить выявленный объект культурного наследия «Могила Героя Советского Союза Е.И. Соломенникова (1898-1986 гг.)» в единый государственный реестр объектов культурного наследия (памятников истории и культуры) народов Российской Федерации в качестве объекта культурного наследия регионального значения «Могила Героя Советского Союза Е.И. Соломенникова (1898-1986 гг.)», 1986 г., 1941-1945 гг., расположенного по адресу: Республика Бурятия, Бичурский район, с. Бичура, кладбище, вид – памятник.

2. Утвердить границы территории объекта культурного наследия «Могила Героя Советского Союза Е.И. Соломенникова (1898-1986 гг.)» согласно приложению к настоящему приказу.

3. Определить, что деятельность в границах территории объекта культурного наследия «Могила Героя Советского Союза Е.И. Соломенникова (1898-1986 гг.)» осуществляется в соответствии с

требованиями, предусмотренными статьями 5.1, 47.3 Федерального закона от 25.06.2002 № 73-ФЗ «Об объектах культурного наследия (памятниках истории и культуры) народов Российской Федерации».

4. Настоящий приказ вступает в силу со дня его официального опубликования.

**Заместитель Председателя Правительства
Республики Бурятия – Руководитель
Администрации Главы Республики Бурятия
и Правительства Республики Бурятия**



Б.Д. Цыренов

**ОПИСАНИЕ МЕСТОПОЛОЖЕНИЯ ГРАНИЦ ТЕРРИТОРИИ
объекта культурного наследия «Могила Героя Советского Союза Е.И.
Соломенникова (1898-1986 гг.)»**

(наименование объекта, местоположение границ которого описано (далее – объект))

Раздел 1

Сведения об объекте		
№ п/п	Характеристики объекта	Описание характеристик
1	2	3
1.	Местоположение объекта	Республика Бурятия, Бичурский район, с. Бичура, кладбище
2.	Площадь объекта +/- величина погрешности определения площади	-
3.	Иные характеристики объекта	границы территории объекта проходит вдоль металлического ограждения

Раздел 2

Сведения о местоположении объекта					
1. Система координат МСК-03, зона 4					
2. Сведения о характерных точках границ объекта					
Обозначение характерных точек границ	Координаты, м		Метод определения координат характерной точки	Средняя квадратическая погрешность положения характерной точки (Mt), м	Описание обозначения точки на местности (при наличии)
	X	Y			
1	2	3	4	5	6
1.	395411.94	4147213.84	Картометрический	0,3	-
2.	395414.13	4147215.05	Картометрический	0,3	-
3.	395412.44	4147218.12	Картометрический	0,3	-
4.	395410.25	4147216.91	Картометрический	0,3	-
1.	395411.94	4147213.84	Картометрический	0,3	-
3. Сведения о характерных точках части (частей) границы объекта					
Обозначение характерных	Координаты, м		Метод определения координат характерной точки	Средняя квадратическая погрешность положения	Описание обозначения точки на местности
	X	Y			

точек границ				характерной точки (Mt), м	(при наличии)
1	2	3	4	5	6
Часть № 1					
-	-	-	-	-	-

Раздел 3




Сведения о местоположении измененных (уточненных) границ объекта							
1. Система координат МСК-03, зона 4							
2. Сведения о характерных точках границ объекта							
Обозна чение характ ерных точек границ	Существующие координаты, м		Измененные (уточненные координаты), м		Метод определен ия координат характерн ой точки	Средняя квадратическая погрешность положения характерной точки (Mt), м	Описание обозначен ия точки на местности (при наличии)
	X	Y	X	Y			
1	2	3	4	5	6	7	8
-	-	-	-	-	-	-	-
3. Сведения о характерных точках части (частей) границы объекта							
Часть № 1							
-	-	-	-	-	-	-	-

План границ территории объекта культурного наследия
«Могила Героя Советского Союза Е.И. Соломенникова (1898-1986 гг.)»



Масштаб 1: 400

Используемые условные знаки и обозначения:

-  – граница территории объекта;
-  – характерная точка границы территории объекта;
-  – обозначение характерной точки границы территории объекта