



**П Р И К А З**

**З А Х И Р А Л Т А**

от 30.04 2020г.

г. Улан-Удэ

АДМИНИСТРАЦИЯ ГЛАВЫ РЕСПУБЛИКИ БУРЯТИЯ И ПРАВИТЕЛЬСТВА РЕСПУБЛИКИ БУРЯТИЯ БУРЯД УЛАСАЙ ТОЛГОЙЛОГШЫН БА БУРЯД УЛАСАЙ ЗАСАГАЙ ГАЗАРАЙ ЗАХИРГААН ЗАРЕГИСТРИРОВАНЫЙ РЕЕСТР ГОСУДАРСТВЕННЫХ ПРАВОВЫХ АКТОВ ИСПОЛНИТЕЛЬСКИХ ОРГАНОВ ГОСУДАРСТВЕННОЙ ВЛАСТИ РЕСПУБЛИКИ БУРЯТИЯ БУРЯД УЛАСАЙ ГҮРЭЭНИЙ ЗАСАГАЙ ГҮСЭДХСХИЙ ЗУРГААНУУЛАЙ ГҮРИМШУУЛГЫН ХУУЛИТА ШИДЭЭЛЭЙНҮҮДЭЙ РЕЕСТРТЭ БҮРИДХЭЛДЭ АБТАА НОМЕР ГОСУДАРСТВЕННОЙ РЕГИСТРАЦИИ ГҮРЭЭНИЙ БҮРИДХЭЛДЭ АБТААН ДУГААР
№ <u>032020186</u>
г. <u>13</u> , <u>05</u> 20 <u>20</u> г.

**О включении выявленного объекта культурного наследия  
«Могила Полного Кавалера Ордена Славы И.И. Быкова  
(1923-2000 гг.)» в единый государственный реестр объектов  
культурного наследия (памятников истории и культуры) народов  
Российской Федерации в качестве объекта культурного наследия  
регионального значения «Могила полного кавалера ордена Славы  
И.И. Быкова (1923- 2000 гг.)», расположенного по адресу: Республика  
Бурятия, Кабанский район, п. Выдрино, кладбище, и утверждении  
границ его территории**

В соответствии с Федеральным законом от 25.06.2002 № 73-ФЗ «Об объектах культурного наследия (памятниках истории и культуры) народов Российской Федерации», Законом Республики Бурятия от 01.12.2003 № 542-III «Об объектах культурного наследия (памятниках истории и культуры) Республики Бурятия», на основании заключения государственной историко-культурной экспертизы **п р и к а з ы в а ю:**

1. Включить выявленный объект культурного наследия «Могила Полного Кавалера Ордена Славы И.И. Быкова (1923-2000 гг.)» в единый государственный реестр объектов культурного наследия (памятников истории и культуры) народов Российской Федерации в качестве объекта культурного наследия регионального значения «Могила полного кавалера ордена Славы И.И. Быкова (1923- 2000 гг.)», 2000 г., 1941-1945 гг., расположенного по адресу: Республика Бурятия, Кабанский район, п. Выдрино, кладбище, вид – памятник.

2. Утвердить границы территории объекта культурного наследия «Могила полного кавалера ордена Славы И.И. Быкова (1923- 2000 гг.)» согласно приложению к настоящему приказу.

3. Определить, что деятельность в границах территории объекта культурного наследия «Могила полного кавалера ордена Славы И.И.

Быкова (1923- 2000 гг.)» осуществляется в соответствии с требованиями, предусмотренными статьями 5.1, 47.3 Федерального закона от 25.06.2002 № 73-ФЗ «Об объектах культурного наследия (памятниках истории и культуры) народов Российской Федерации».

4. Настоящий приказ вступает в силу со дня его официального опубликования.

**Заместитель Председателя Правительства  
Республики Бурятия – Руководитель  
Администрации Главы Республики Бурятия  
и Правительства Республики Бурятия**

**Б.Д. Цыренов**



Приложение к приказу Администрации  
 Главы Республики Бурятия и  
 Правительства Республики Бурятия  
 от « 30 » апреля 2020 г. № 1880

**ОПИСАНИЕ МЕСТОПОЛОЖЕНИЯ ГРАНИЦ ТЕРРИТОРИИ  
 объекта культурного наследия « Могила полного кавалера ордена Славы  
 И.И. Быкова (1923- 2000 гг.)»**

(наименование объекта, местоположение границ которого описано (далее – объект))

Раздел 1

Сведения об объекте		
№ п/п	Характеристики объекта	Описание характеристик
1	2	3
1.	Местоположение объекта	Республика Бурятия, Кабанский район, п. Выдрино, кладбище
2.	Площадь объекта +/- величина погрешности определения площади	-
3.	Иные характеристики объекта	северная граница проходит по металлическому ограждению; восточная граница проходит по металлическому ограждению; южная граница проходит параллельно северной границе с отступом от нее на юг на 2,5 метра; западная граница проходит по металлическому ограждению.

Раздел 2


Сведения о местоположении объекта					
1. Система координат МСК-03, зона 4					
2. Сведения о характерных точках границ объекта					
Обозначение характерных точек границ	Координаты, м		Метод определения координат характерной точки	Средняя квадратическая погрешность положения характерной точки (Mt), м	Описание обозначения точки на местности (при наличии)
	X	Y			
1	2	3	4	5	6
1.	491916.53	3153437.01	Картометрический	0,3	-
2.	491919.03	3153436.95	Картометрический	0,3	-
3.	491919.09	3153439.45	Картометрический	0,3	-
4.	491916.59	3153439.51	Картометрический	0,3	-

1.	491916.53	3153437.01	Картометрический	0,3	-
3. Сведения о характерных точках части (частей) границы объекта					
Обозначение характерных точек границ	Координаты, м		Метод определения координат характерной точки	Средняя квадратическая погрешность положения характерной точки (Mt), м	Описание обозначения точки на местности (при наличии)
	X	Y			
1	2	3	4	5	6
Часть № 1					
-	-	-	-	-	-

## Раздел 3




Сведения о местоположении измененных (уточненных) границ объекта							
1. Система координат МСК-03, зона 4							
2. Сведения о характерных точках границ объекта							
Обозначение характерных точек границ	Существующие координаты, м		Измененные (уточненные координаты), м		Метод определения координат характерной точки	Средняя квадратическая погрешность положения характерной точки (Mt), м	Описание обозначения точки на местности (при наличии)
	X	Y	X	Y			
1	2	3	4	5	6	7	8
-	-	-	-	-	-	-	-
3. Сведения о характерных точках части (частей) границы объекта							
Часть № 1							
-	-	-	-	-	-	-	-

План границ территории объекта культурного наследия  
«Могила полного кавалера ордена Славы И.И. Быкова (1923- 2000 гг.)»



Масштаб 1: 400

Используемые условные знаки и обозначения:

-  – граница территории объекта;
-  – характерная точка границы территории объекта;
-  – обозначение характерной точки границы территории объекта