

Администрация
Главы Республики Бурятия и
Правительства Республики Бурятия

Буряад Уласай Толгойлогшын
ба Буряад Уласай
Засагайгаарай Захиргаан



ПРИКАЗ

ЗАХИРАЛТА

Буряад Уласай Толгойлогшын ба Буряад Уласай Засагайгаарай Захиргаан
Зарегистрийн, Исполнительных органов государственной власти Республики Бурятия
Буряад Уласай Гүрэнэй Засагай Гүсэдэжэ Зургаануудай Гүримшүүлгын
Хуулига Шиндхэбэринуудэй Регистрэ Бүридхэлдэ Абтаа
Номер государственной регистрации
Гүрэнэй Бүридхэлдэ Абтаагай Дугаар

от 15.06 2020 г.

№

23

06

20

дд

дд

г. Улан-Удэ

Об утверждении границ территорий объектов культурного наследия регионального значения, расположенных в Муйском районе Республики Бурятия

В соответствии с Федеральным законом от 25.06.2002 № 73-ФЗ «Об объектах культурного наследия (памятниках истории и культуры) народов Российской Федерации», Законом Республики Бурятия от 01.12.2003 № 542-III «Об объектах культурного наследия (памятниках истории и культуры) Республики Бурятия», в целях обеспечения сохранности объектов культурного наследия **п р и к а з ы в а ю:**

1. Утвердить границы территорий объектов культурного наследия регионального значения, расположенных в Муйском районе Республики Бурятия, согласно приложению к настоящему приказу.

2. Определить, что деятельность в границах территории объектов культурного наследия, указанных в приложении к настоящему приказу, осуществляется в соответствии с требованиями, предусмотренными статьями 5.1, 47.3 Федерального закона от 25.06.2002 № 73-ФЗ «Об объектах культурного наследия (памятниках истории и культуры) народов Российской Федерации».

3. Настоящий приказ вступает в силу со дня его официального опубликования.

Заместитель Председателя Правительства
Республики Бурятия - Руководитель
Администрации Главы Республики Бурятия
и Правительства Республики Бурятия



Б.Д. Цыренов

**Границы территорий объектов культурного наследия регионального значения,
расположенных в Муйском районе Республики Бурятия**

1. Описание местоположения границ территории объекта «Монумент первопроходцам - строителям Северомуйского тоннеля», расположенного по адресу: Республика Бурятия, Муйский район, п. Северомуйск, у административного здания по ул. Ленина, 6А

Раздел 1

Сведения об объекте		
№ п/п	Характеристики объекта	Описание характеристик
1	2	3
1	Местоположение объекта	Республика Бурятия, Муйский район, п. Северомуйск, у административного здания по ул. Ленина, 6А
2	Площадь объекта ± величина погрешности определения площади ($P \pm \Delta P$)	-
3	Иные характеристики объекта	граница территории ОКН проходит вдоль металлического ограждения

Раздел 2


Сведения о местоположении границ объекта					
1. Система координат МСК-03, ЗОНА 6					
2. Сведения о характерных точках границ объекта					
Обозначение характерных точек границ	Координаты, м		Метод определения координат характерной точки	Средняя квадратическая погрешность положения характерной точки (Mt), м	Описание обозначения точки на местности (при наличии)
	X	Y			
1	2	3	4	5	6
1	1017497.13	6159423.38	Метод спутниковых геодезических измерений (определений)	0,1	-
2	1017501.98	6159424.62	Метод спутниковых геодезических измерений (определений)	0,1	-
3	1017504.53	6159428.92	Метод спутниковых геодезических измерений (определений)	0,1	-
4	1017503.30	6159433.76	Метод спутниковых геодезических измерений (определений)	0,1	-
5	1017499.00	6159436.32	Метод спутниковых геодезических измерений (определений)	0,1	-
6	1017494.15	6159435.08	Метод спутниковых геодезических измерений (определений)	0,1	-
7	1017491.60	6159430.78	Метод спутниковых геодезических измерений (определений)	0,1	-
8	1017492.84	6159425.94	Метод спутниковых геодезических измерений (определений)	0,1	-
1	1017497.13	6159423.38	Метод спутниковых геодезических измерений (определений)	0,1	-
3. Сведения о характерных точках части (частей) границы объекта					
Обозначение характерных точек границ	Координаты, м		Метод определения координат характерной точки	Средняя квадратическая погрешность положения характерной точки (Mt), м	Описание обозначения точки на местности (при наличии)
	X	Y			
1	2	3	4	5	6
Часть 1					
-	-	-	-	-	-

Раздел 3

Сведения о местоположении измененных (уточненных) границ объекта							
1. Система координат							
2. Сведения о характерных точках границ объекта							
Обозначение характерных точек границ	Существующие координаты, м		Измененные (уточненные) координаты, м		Метод определения координат характерной точки	Средняя квадратическая погрешность положения характерной точки (M _t), м	Описание обозначения точки на местности (при наличии)
	X	Y	X	Y			
-	-	-	-	-	-	-	-
3. Сведения о характерных точках части (частей) границы объекта							
Часть 1							
-	-	-	-	-	-	-	-




Раздел 4

План границ территории объекта культурного наследия «Монумент первопроходцам - строителям Северомуйского тоннеля»



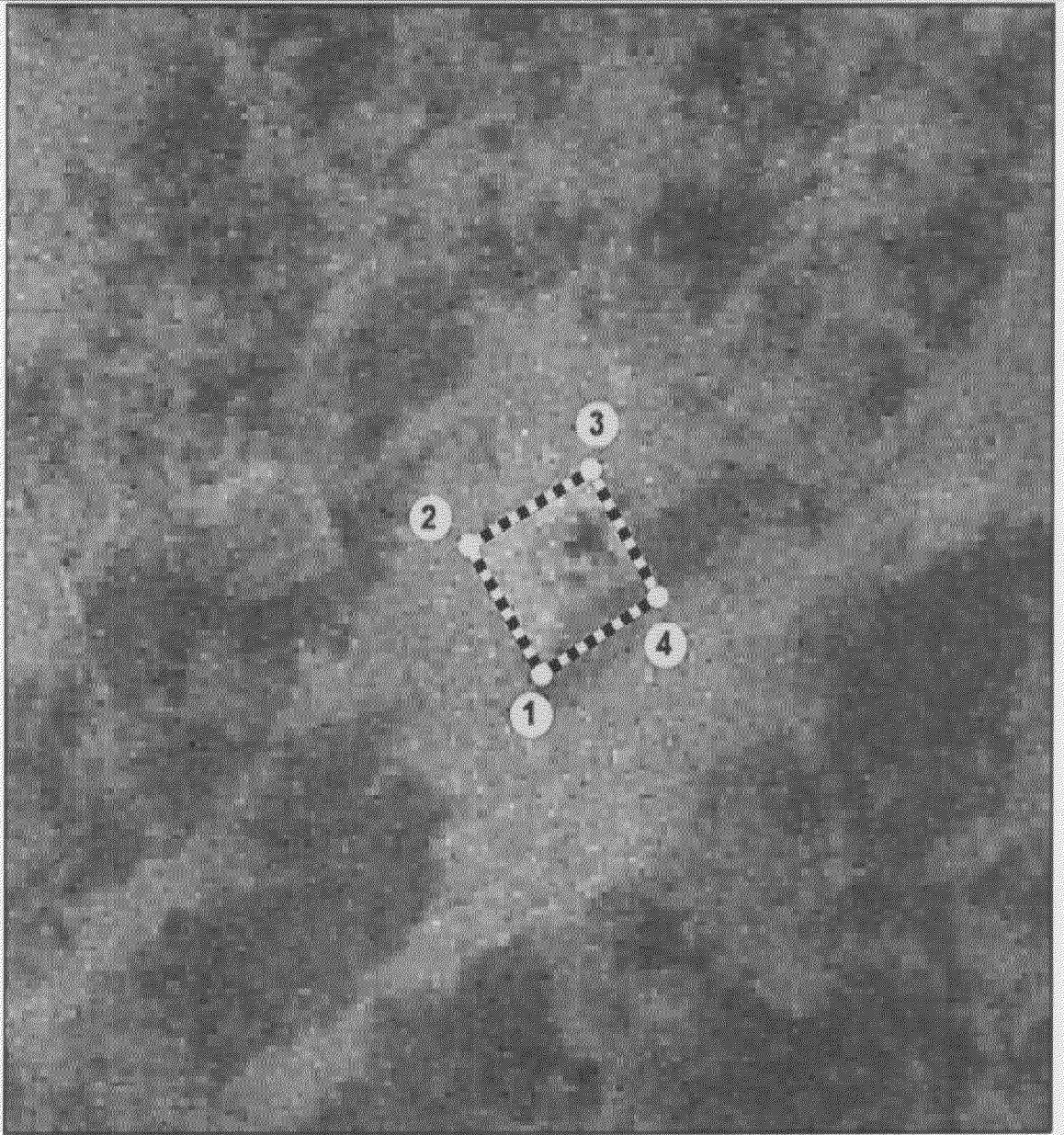
Масштаб 1 : 500

Используемые условные знаки и обозначения:

-  - Граница территории объекта
-  - Характерная точка границы территории объекта
-  - Обозначение характерной точки границы территории объекта




Раздел 4

План границ территории объекта культурного наследия «Памятник воинам-землякам, погибшим на фронтах Великой Отечественной войны»



Масштаб 1 : 500

Используемые условные знаки и обозначения:

-  – Граница территории объекта
-  – Характерная точка границы территории объекта
-  – Обозначение характерной точки границы территории объекта