



П Р И К А З

З А Х И Р А Л Т А

от 16.10 20 дтг.

№ 362д

г. Улан-Удэ

**Об утверждении границ территорий  
объектов культурного наследия регионального значения,  
расположенных в Кабанском районе Республики Бурятия**


В соответствии с Федеральным законом от 25.06.2002 № 73-ФЗ «Об объектах культурного наследия (памятниках истории и культуры) народов Российской Федерации», Законом Республики Бурятия от 01.12.2003 № 542-III «Об объектах культурного наследия (памятниках истории и культуры) Республики Бурятия», в целях обеспечения сохранности объектов культурного наследия **п р и к а з ы в а ю:**

1. Утвердить границы территорий объектов культурного наследия регионального значения, расположенных в Кабанском районе Республики Бурятия, согласно приложению к настоящему приказу.

2. Определить, что деятельность в границах территории объектов культурного наследия, указанных в приложении к настоящему приказу, осуществляется в соответствии с требованиями, предусмотренными статьями 5.1, 47.3 Федерального закона от 25.06.2002 № 73-ФЗ «Об объектах культурного наследия (памятниках истории и культуры) народов Российской Федерации».

3. Настоящий приказ вступает в силу со дня его официального опубликования.

**Заместитель Председателя Правительства  
Республики Бурятия – Руководитель  
Администрации Главы Республики Бурятия  
и Правительства Республики Бурятия**



**Б.Д. Цыренов**

Проект представлен Комитетом государственной  
охраны объектов культурного наследия  
исп. Петонов В.К., тел. 211491

АДМИНИСТРАЦИЯ ГЛАВЫ РЕСПУБЛИКИ БУРЯТИЯ И ПРАВИТЕЛЬСТВА РЕСПУБЛИКИ БУРЯТИЯ БУРЯАД УЛАСАЙ ТОЛГОЙЛОГШЫН БА БУРЯАД УЛАСАЙ ЗАСАГАЙ ГАЗАРАЙ ЗАХИРГААН ЗАРЕГИСТРИРОВАНО В РЕЕСТРЕ НОРМАТИВНЫХ ПРАВОВЫХ АКТОВ ИСПОЛНИТЕЛЬНЫХ ОРГАНОВ ГОСУДАРСТВЕННОЙ ВЛАСТИ РЕСПУБЛИКИ БУРЯТИЯ БУРЯАД УЛАСАЙ ГҮРЭНЭЙ ЗАСАГАЙ ГУСЭДЭЖЫ ЗУУГААНУУДАЙ ГҮРМШУУЛГЫН ХУУЛИТА ШИМДХЭВРИНҮҮДЭЙ РЕЕСТРТЭ БҮРИДХЭЛДЭ АБТАА НОМЕР ГОСУДАРСТВЕННОЙ РЕГИСТРАЦИИ ГҮРЭНЭЙ БҮРИДХЭЛДЭ АБТААН ДУГААР
№ <u>032020358</u>
г. <u>20</u> . <u>10</u> . <u>20</u> <u>20</u> г.

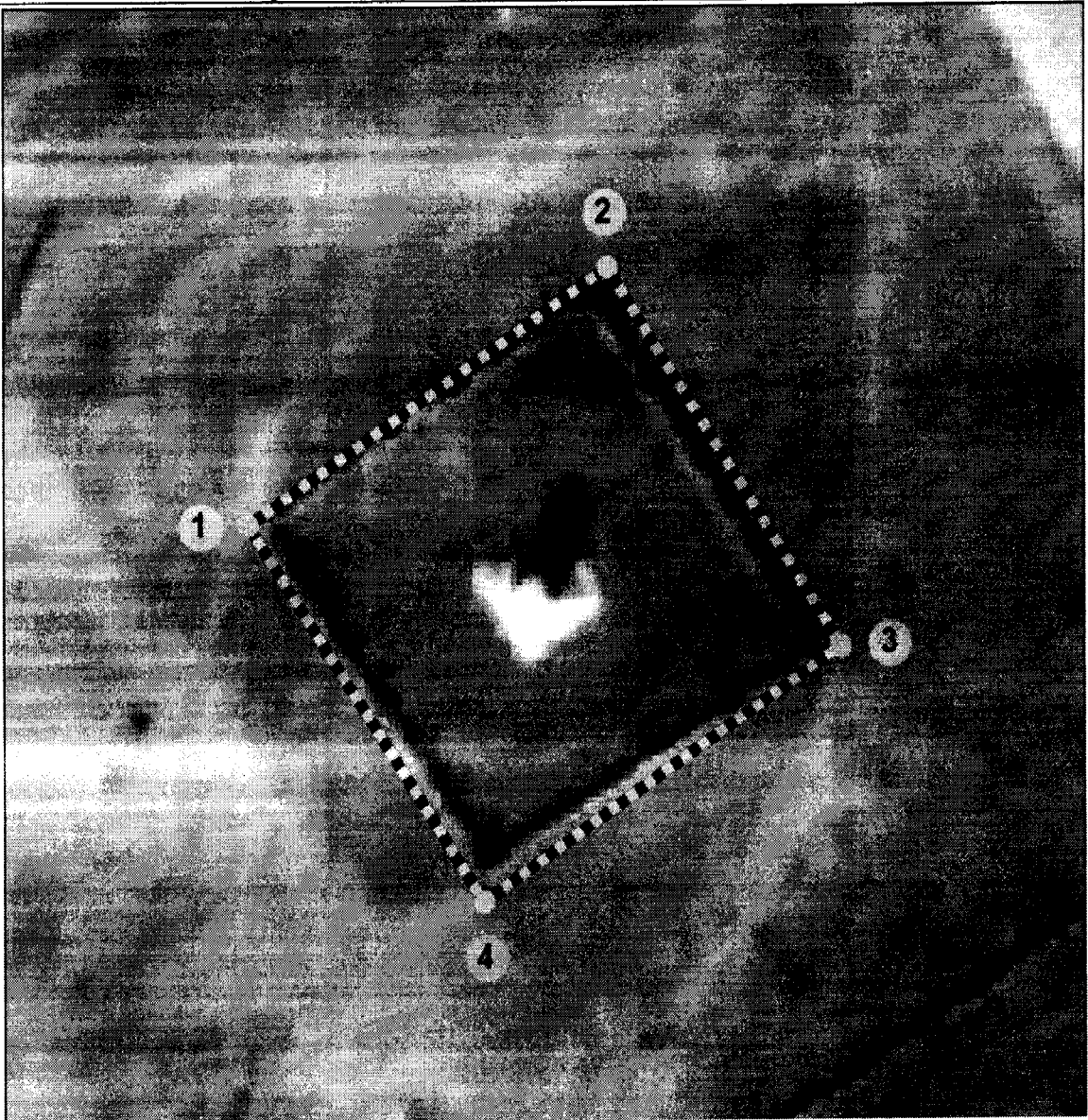


### Раздел 3

Сведения о местоположении измененных (уточненных) границ объекта							
1. Система координат							
2. Сведения о характерных точках границ объекта							
Обозначение характерных точек границ	Существующие координаты, м		Измененные (уточненные) координаты, м		Метод определения координат характерной точки	Средняя квадратическая погрешность положения характерной точки (Mt), м	Описание обозначения точки на местности (при наличии)
	X	Y	X	Y			
-	-	-	-	-	-	-	-
3. Сведения о характерных точках части (частей) границы объекта							
Часть 1							
-	-	-	-	-	-	-	-




### Раздел 4

**План границ территории объекта культурного наследия**



Масштаб 1 : 500

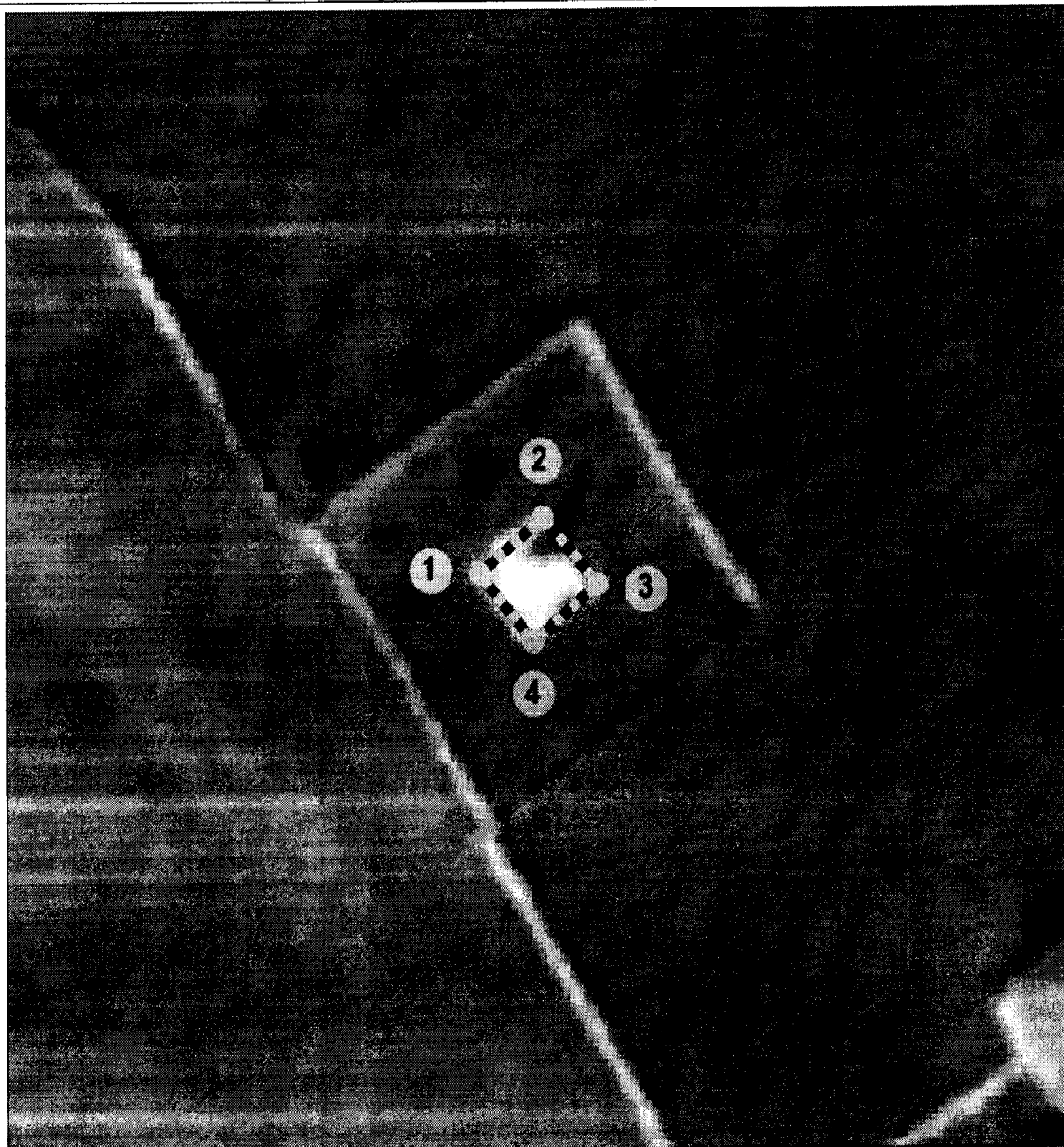
**Используемые условные знаки и обозначения:**

-  - Граница территории объекта
-  - Характерная точка границы территории объекта
-  - Обозначение характерной точки границы территории объекта



## Раздел 4

### План границ территории объекта культурного наследия



Масштаб 1 : 500

Используемые условные знаки и обозначения:



– Граница территории объекта

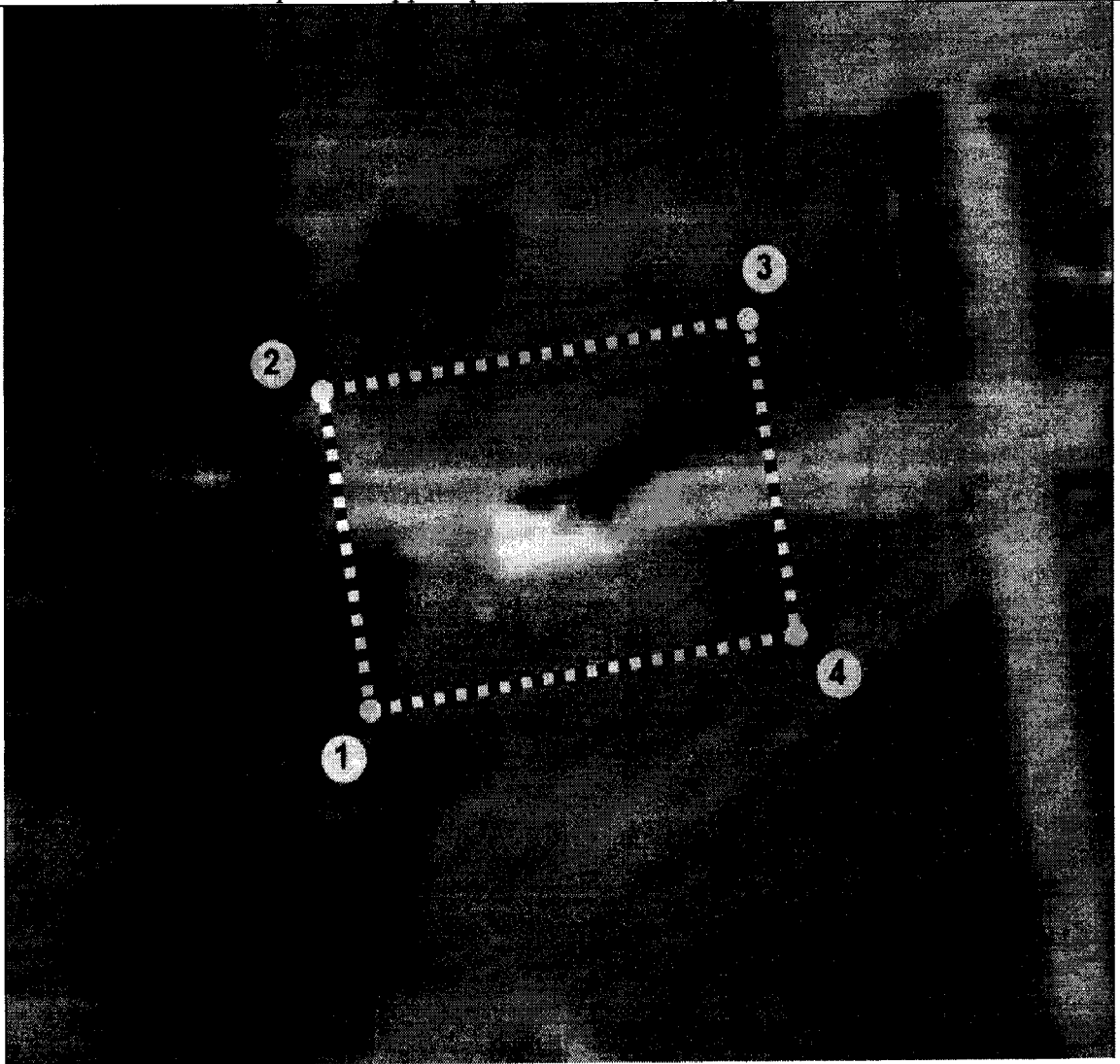
– Характерная точка границы территории объекта

– Обозначение характерной точки границы территории объекта






#### Раздел 4

#### План границ территории объекта культурного наследия



Масштаб 1 : 500

Используемые условные знаки и обозначения:

-  - Граница территории объекта
-  - Характерная точка границы территории объекта
-  - Обозначение характерной точки границы территории объекта

**4. «Памятник воинам-землякам, погибшим на фронтах Великой Отечественной войны», расположенного по адресу: Республика Бурятия, Кабанский район, пгт. Селенгинск, мкр. Солнечный, площадь Победы**

(наименование объекта, местоположение границ которого описано (далее – объект))

**Раздел 1**

Сведения об объекте		
№ п/п	Характеристики объекта	Описание характеристик
1	2	3
1	Местоположение объекта	Республика Бурятия, Кабанский район, пгт. Селенгинск, мкр. Солнечный, площадь Победы
2	Площадь объекта ± величина погрешности определения площади ( $P \pm \Delta P$ )	–
3	Иные характеристики объекта	Восточная, северная и западная граница территории объекта проходит по периметру металлической ограды, южная граница проходит по линии металлической ограды и периметру бетонного основания «вечного огня»

**Раздел 2**

Сведения о местоположении границ объекта					
1. Система координат <b>МСК-03, ЗОНА 3</b>					
2. Сведения о характерных точках границ объекта					
Обозначение характерных точек границ	Координаты, м		Метод определения координат характерной точки	Средняя квадратическая погрешность положения характерной точки (Mt), м	Описание обозначения точки на местности (при наличии)
	X	Y			
1	2	3	4	5	6
1	553062.68	3307308.62	Метод спутниковых геодезических измерений (определений)	0,1	-
2	553073.89	3307315.20	Метод спутниковых геодезических измерений (определений)	0,1	-
3	553066.86	3307327.31	Метод спутниковых геодезических измерений (определений)	0,1	-
4	553055.58	3307320.85	Метод спутниковых геодезических измерений (определений)	0,1	-
5	553056.98	3307318.42	Метод спутниковых геодезических измерений (определений)	0,1	-
6	553052.76	3307315.94	Метод спутниковых геодезических измерений (определений)	0,1	-
7	553055.84	3307310.80	Метод спутниковых геодезических измерений (определений)	0,1	-
8	553060.03	3307313.34	Метод спутниковых геодезических измерений (определений)	0,1	-
1	553062.68	3307308.62	Метод спутниковых геодезических измерений (определений)	0,1	-
3. Сведения о характерных точках части (частей) границы объекта					
Обозначение характерных точек границ	Координаты, м		Метод определения координат характерной точки	Средняя квадратическая погрешность положения характерной точки (Mt), м	Описание обозначения точки на местности (при наличии)
	X	Y			
1	2	3	4	5	6
Часть I					
-	-	-	-	-	-




### Раздел 3

Сведения о местоположении измененных (уточненных) границ объекта							
1. Система координат							
2. Сведения о характерных точках границ объекта							
Обозначение характерных точек границ	Существующие координаты, м		Измененные (уточненные) координаты, м		Метод определения координат характерной точки	Средняя квадратическая погрешность положения характерной точки (M <sub>t</sub> ), м	Описание обозначения точки на местности (при наличии)
	X	Y	X	Y			
-	-	-	-	-	-	-	-
3. Сведения о характерных точках части (частей) границы объекта							
Часть 1							
-	-	-	-	-	-	-	-




### Раздел 4

#### План границ территории объекта культурного наследия



Масштаб 1 : 500

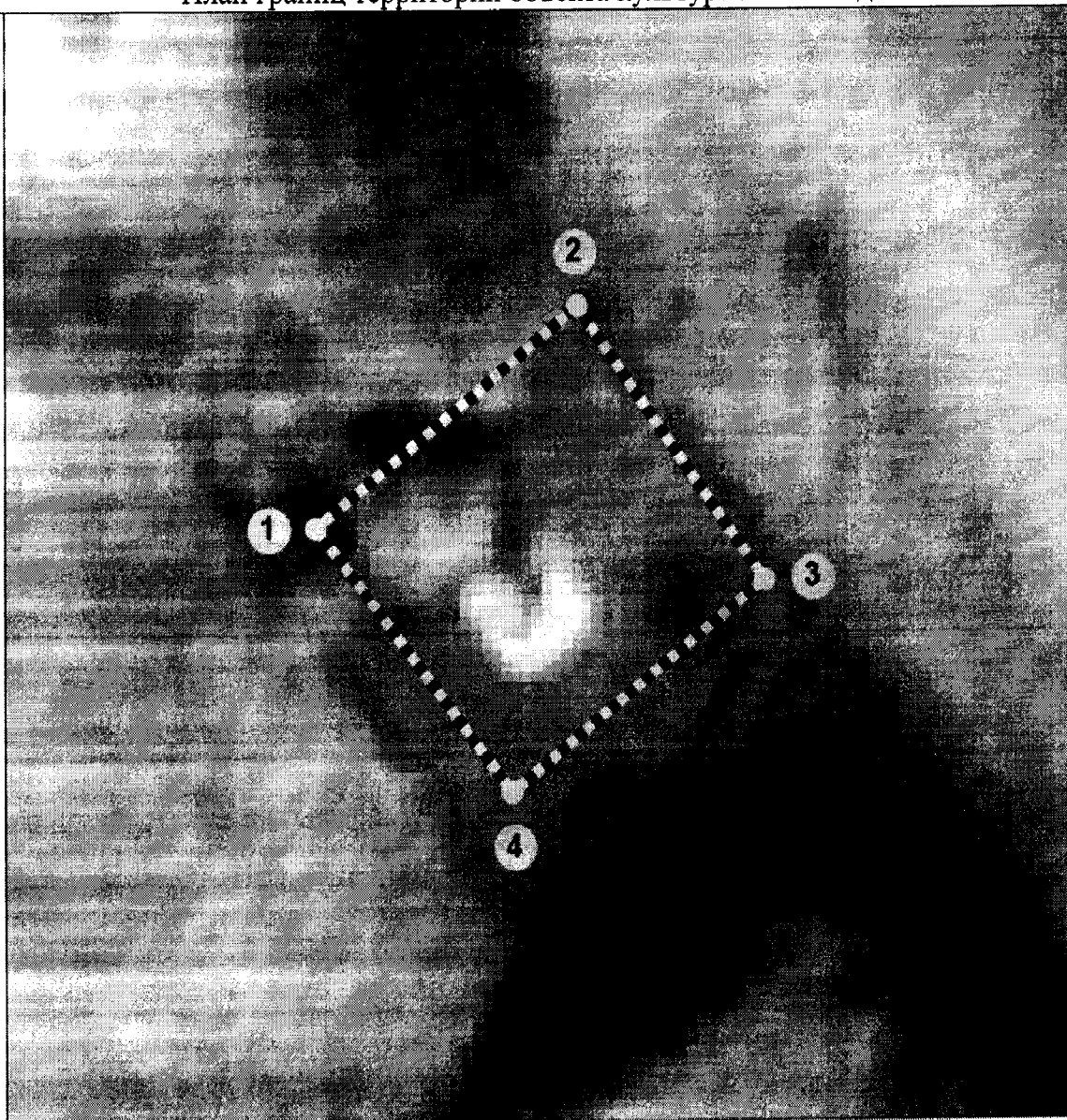
Используемые условные знаки и обозначения:

-  - Граница территории объекта
-  - Характерная точка границы территории объекта
-  - Обозначение характерной точки границы территории объекта



## Раздел 4

### План границ территории объекта культурного наследия



Масштаб 1 : 500

Используемые условные знаки и обозначения:




- Граница территории объекта
- Характерная точка границы территории объекта
- Обозначение характерной точки границы территории объекта






## Раздел 4

### План границ территории объекта культурного наследия



Масштаб 1 : 500


Используемые условные знаки и обозначения:

-  - Граница территории объекта
-  - Характерная точка границы территории объекта
-  - Обозначение характерной точки границы территории объекта



## Раздел 4

### План границ территории объекта культурного наследия



Масштаб 1 : 500

Используемые условные знаки и обозначения:



— Граница территории объекта

— Характерная точка границы территории объекта

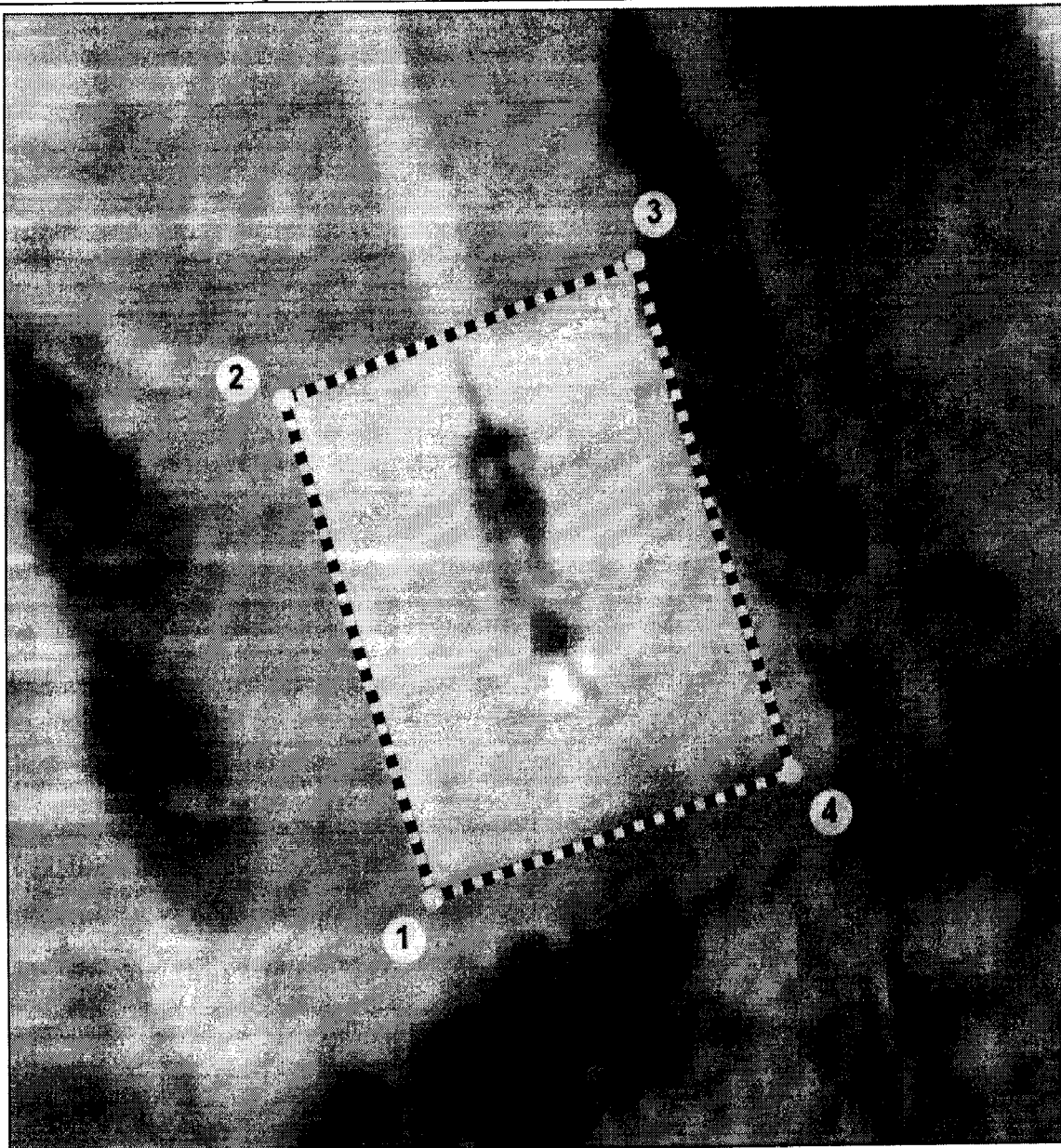
1 — Обозначение характерной точки границы территории объекта





#### Раздел 4

#### План границ территории объекта культурного наследия



Масштаб 1 : 500

Используемые условные знаки и обозначения:



- Граница территории объекта

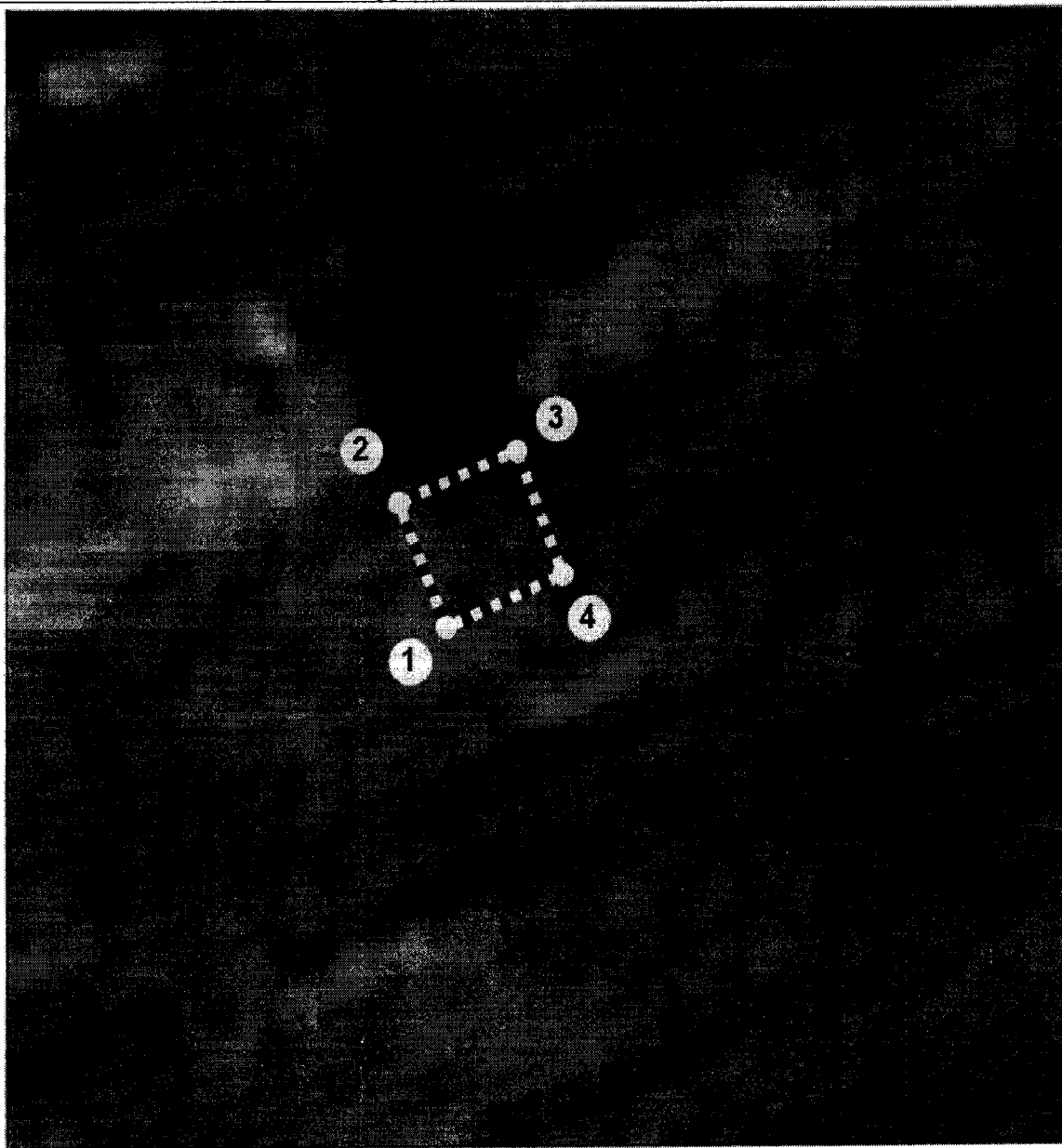
- Характерная точка границы территории объекта

- Обозначение характерной точки границы территории объекта



## Раздел 4

### План границ территории объекта культурного наследия



Масштаб 1 : 500

Используемые условные знаки и обозначения:



- Граница территории объекта


- Характерная точка границы территории объекта

- Обозначение характерной точки границы территории объекта




## Раздел 4

### План границ территории объекта культурного наследия



Масштаб 1 : 500

Используемые условные знаки и обозначения:

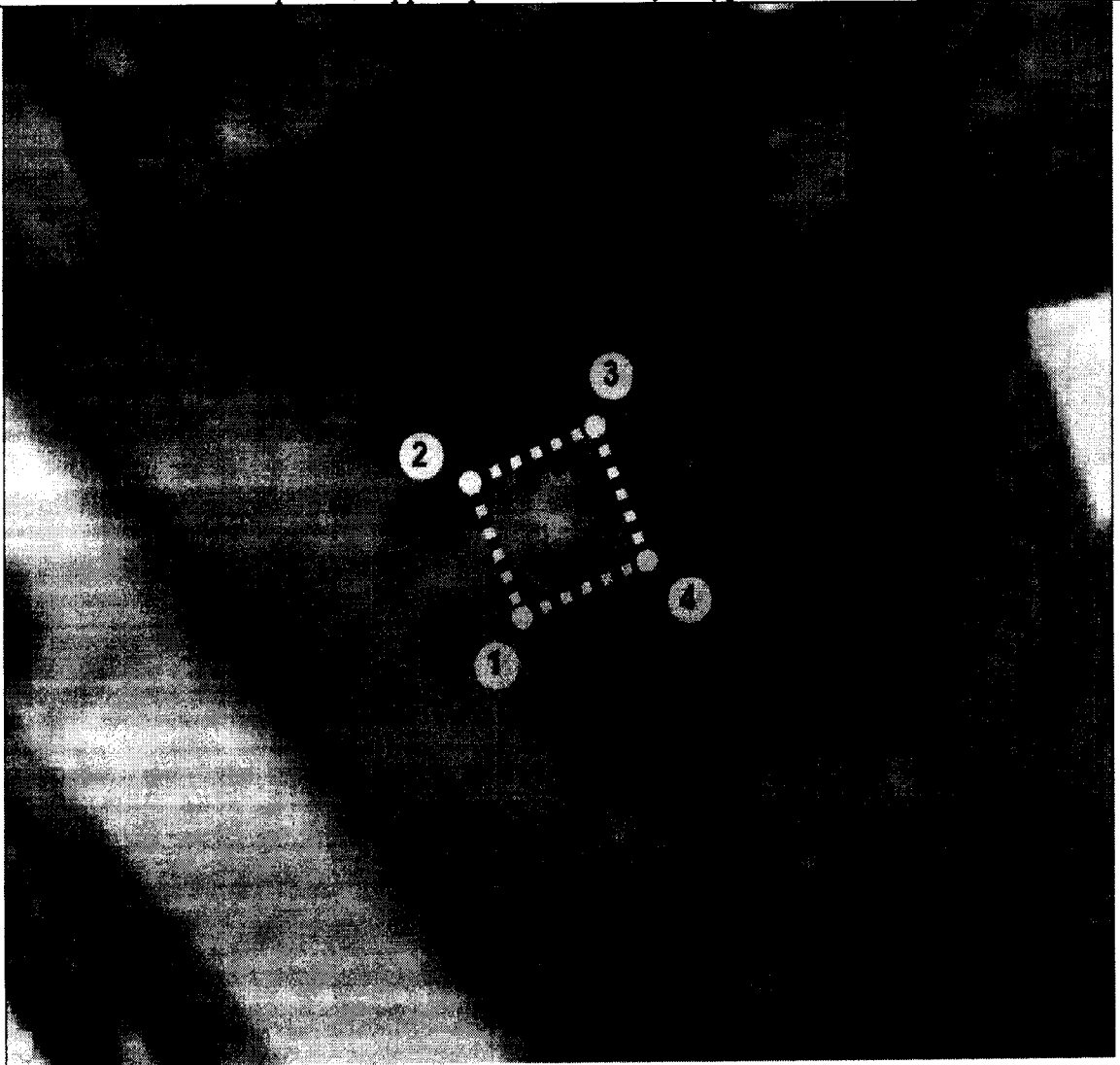


- Граница территории объекта
- Характерная точка границы территории объекта
- Обозначение характерной точки границы территории объекта



#### Раздел 4

#### План границ территории объекта культурного наследия



Масштаб 1 : 500

Используемые условные знаки и обозначения:



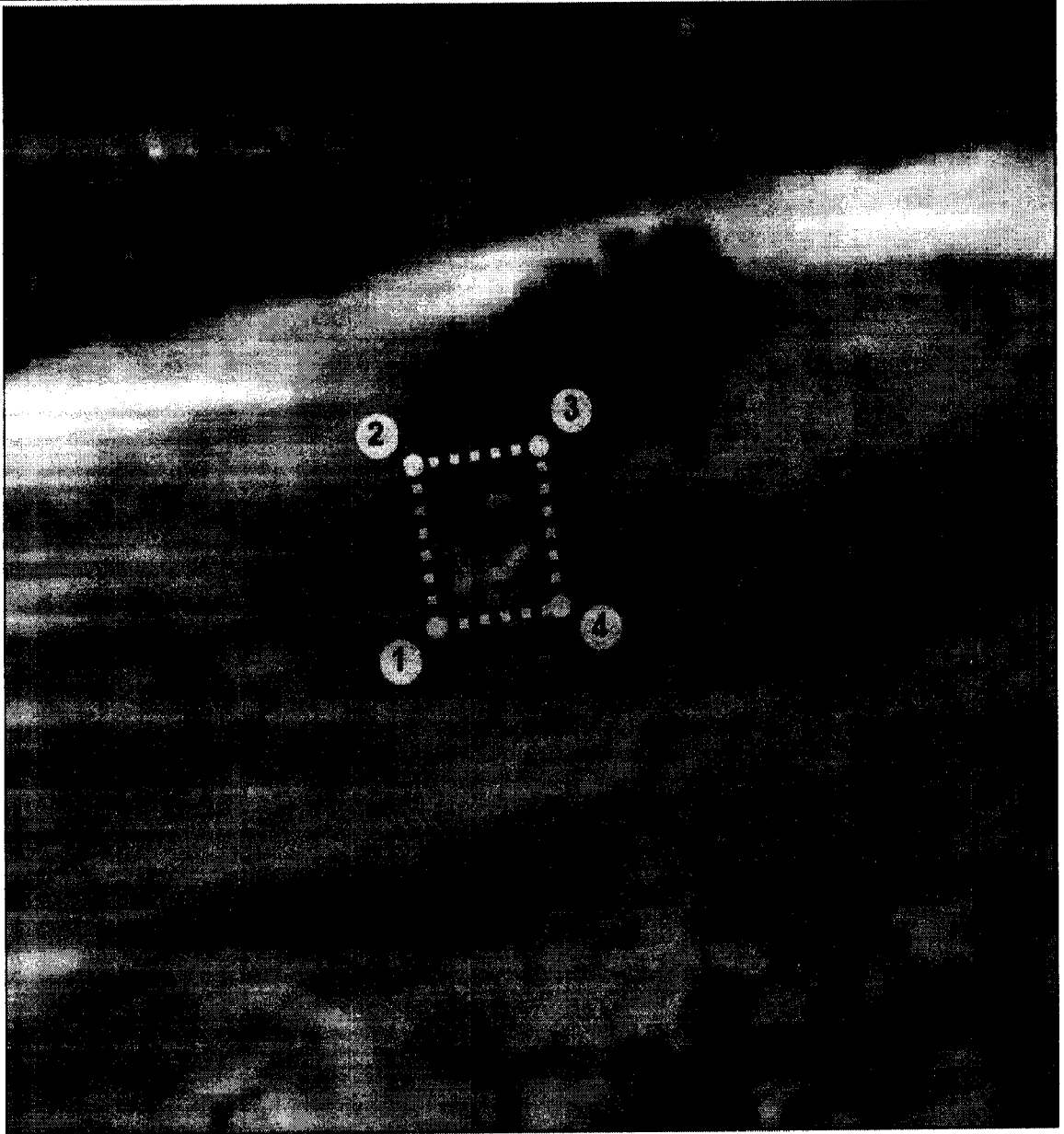
- Граница территории объекта
- Характерная точка границы территории объекта
- Обозначение характерной точки границы территории объекта





Раздел 4

План границ территории объекта культурного наследия



Масштаб 1 : 500

Используемые условные знаки и обозначения:

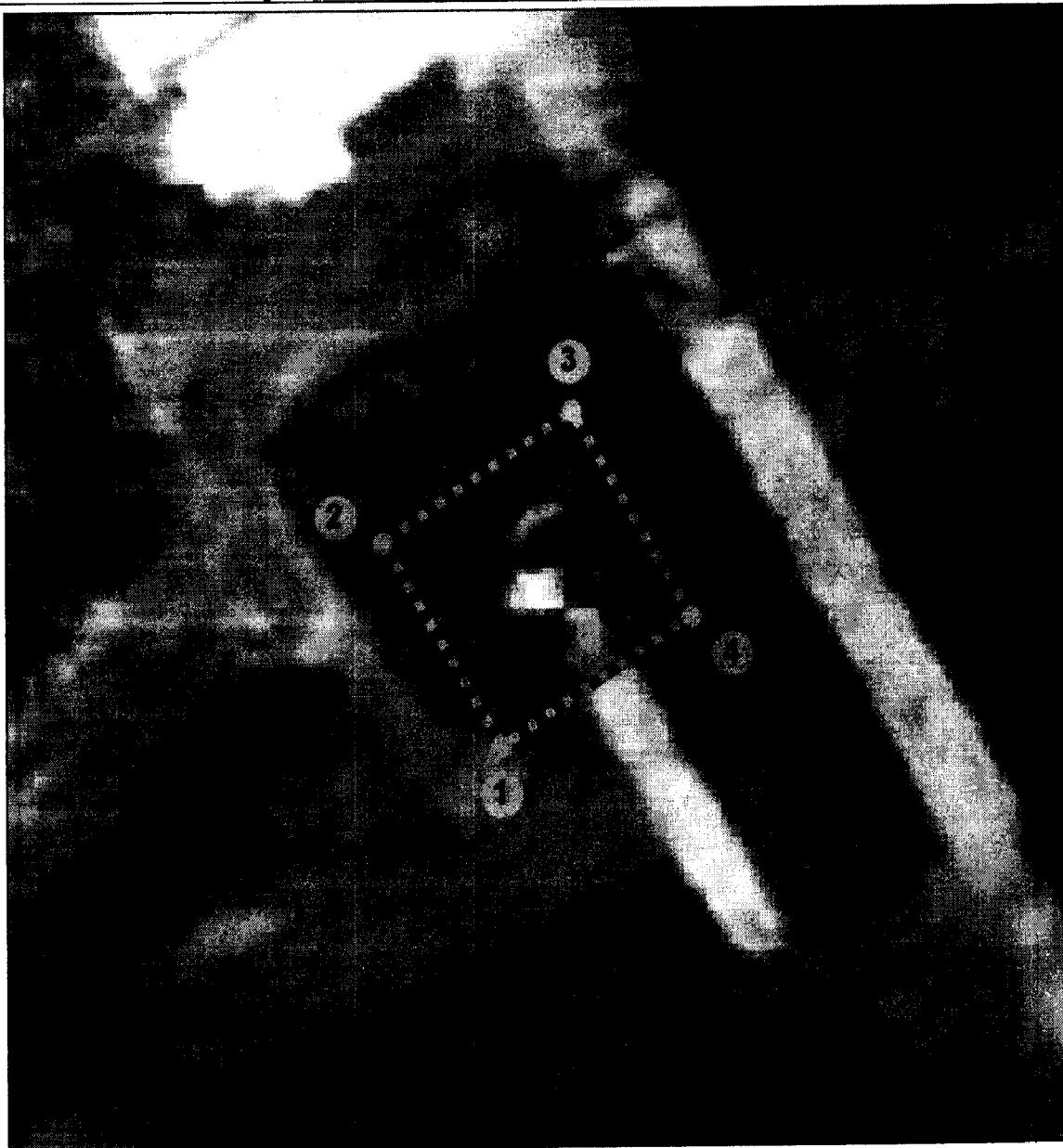


- Граница территории объекта
- Характерная точка границы территории объекта
- Обозначение характерной точки границы территории объекта



#### Раздел 4

### План границ территории объекта культурного наследия



Масштаб 1 : 500

Используемые условные знаки и обозначения:




- Граница территории объекта
- Характерная точка границы территории объекта
- Обозначение характерной точки границы территории объекта



## Раздел 4

### План границ территории объекта культурного наследия



Масштаб 1 : 500

Используемые условные знаки и обозначения:




- Граница территории объекта
- Характерная точка границы территории объекта
- Обозначение характерной точки границы территории объекта



## Раздел 4

### План границ территории объекта культурного наследия



Масштаб 1 : 500

Используемые условные знаки и обозначения:



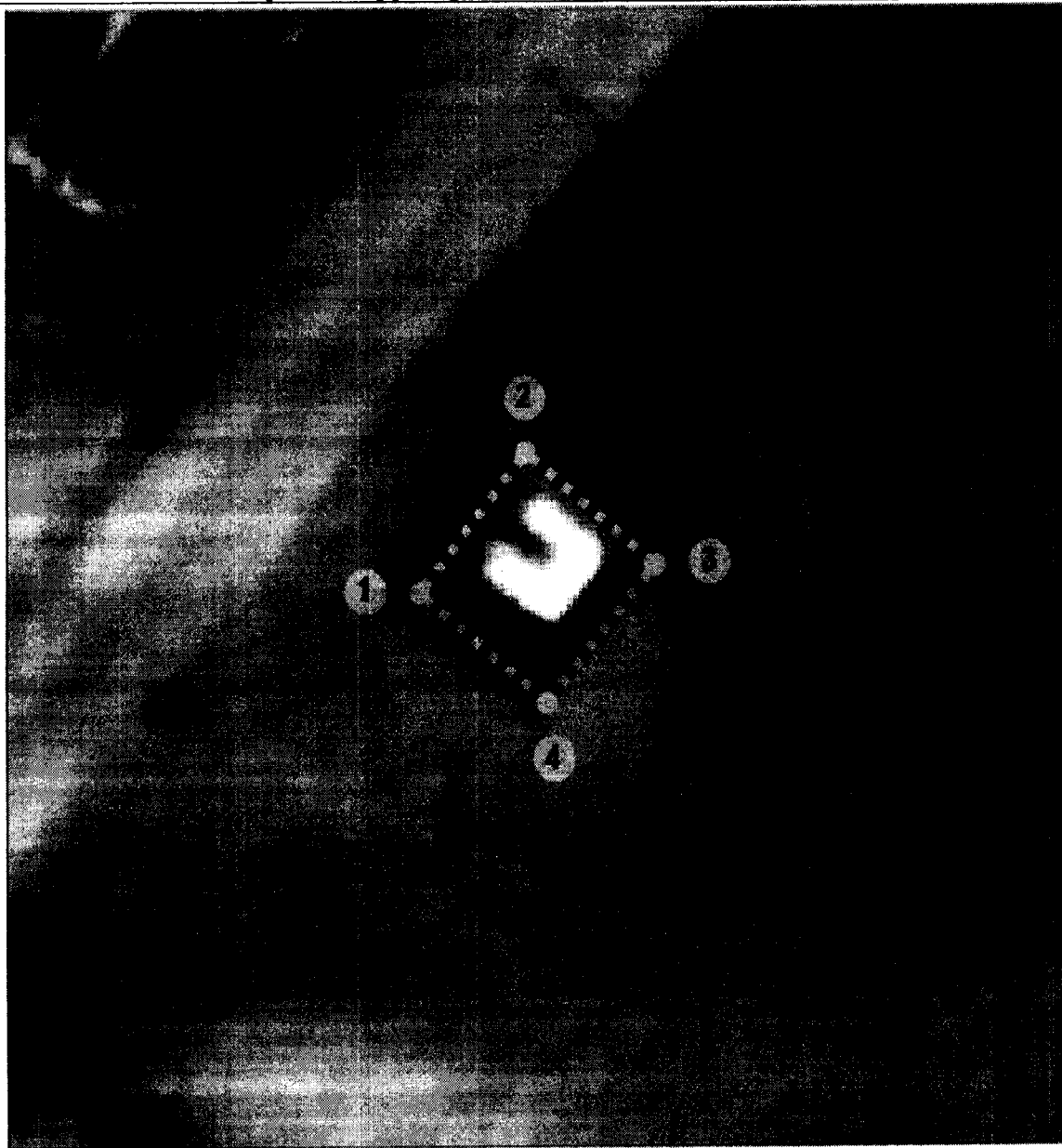
- Граница территории объекта
- Характерная точка границы территории объекта
- Обозначение характерной точки границы территории объекта





## Раздел 4

### План границ территории объекта культурного наследия



Масштаб 1 : 500

Используемые условные знаки и обозначения:

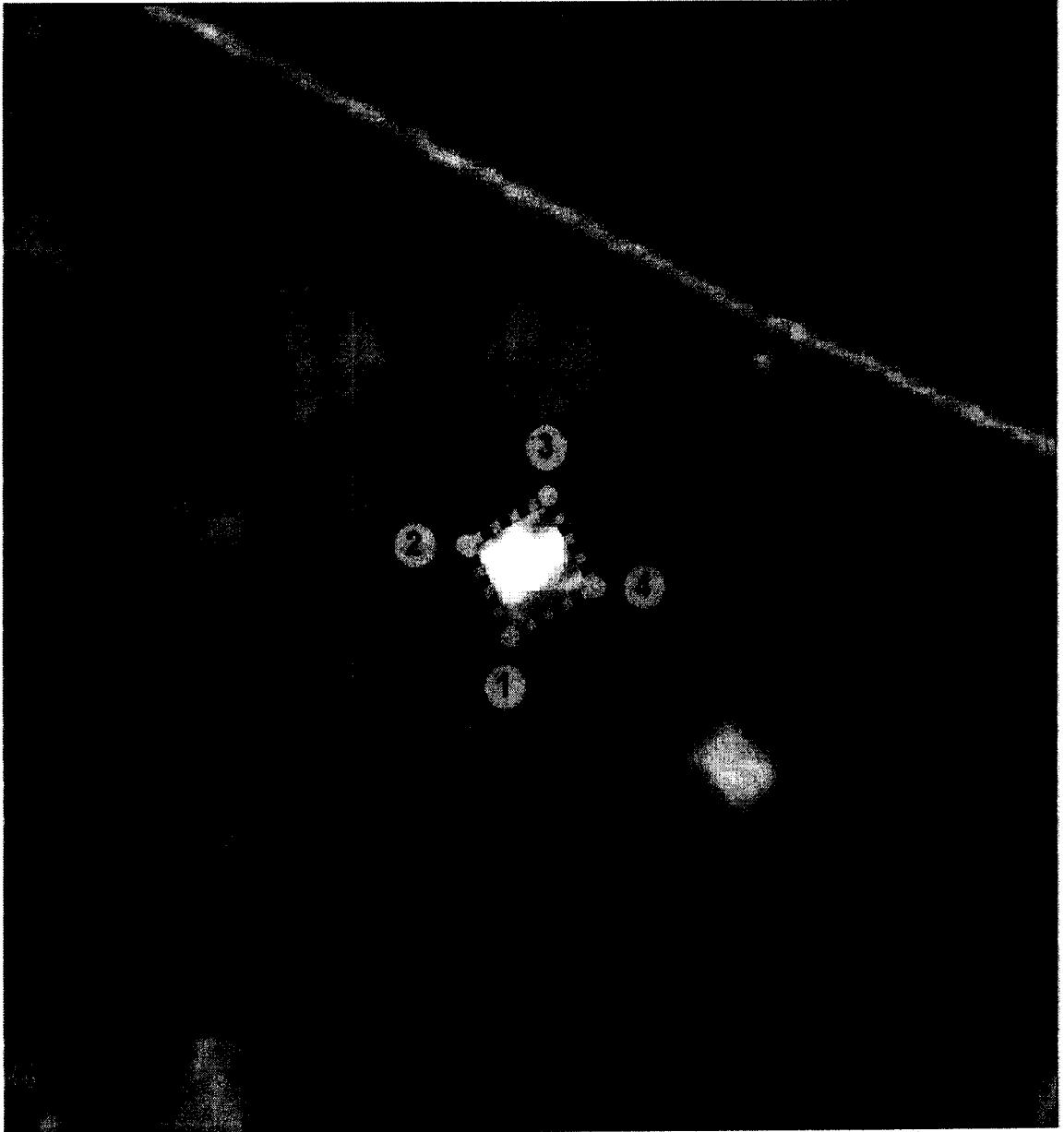


- Граница территории объекта
- Характерная точка границы территории объекта
- Обозначение характерной точки границы территории объекта



## Раздел 4

### План границ территории объекта культурного наследия



Масштаб 1 : 500

Используемые условные знаки и обозначения:



- Граница территории объекта
- Характерная точка границы территории объекта
- Обозначение характерной точки границы территории объекта