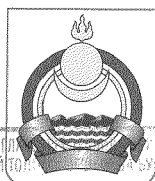


Администрация
Главы Республики Бурятия и
Правительства Республики Бурятия



Буряад Уласай Толгойлогшын
ба Буряад Уласай
Засагай газарай Захиргаан

ПРИКАЗ

ЗАХИРАЛТА

от 29 03 2021 г.

№ 032021119

« 07 »

с/ч 04

20 21

№ 1149

г. Улан-Удэ


**О внесении изменения в приказ Администрации
Главы Республики Бурятия и Правительства Республики Бурятия
от 20.07.2020 № 251д «Об утверждении границ территорий объектов
культурного наследия регионального значения, расположенных в
Кабанском районе Республики Бурятия»**

В соответствии с Федеральным законом от 25.06.2002 № 73-ФЗ «Об объектах культурного наследия (памятниках истории и культуры) народов Российской Федерации», Законом Республики Бурятия от 01.12.2003 № 542-III «Об объектах культурного наследия (памятниках истории и культуры) Республики Бурятия», в целях уточнения данных об объектах культурного наследия **п р и к а з ы в а ю**:

1. Внести изменение в приложение к приказу Администрации Главы Республики Бурятия и Правительства Республики Бурятия от 20.07.2020 № 251д «Об утверждении границ территорий объектов культурного наследия регионального значения, расположенных в Кабанском районе Республики Бурятия» (зарегистрирован в реестре нормативных правовых актов органов исполнительной власти Республики Бурятия 24.07.2020 № 032020255), изложив пункт 9 в новой редакции согласно приложению к настоящему приказу.

2. Настоящий приказ вступает в силу со дня его официального опубликования.

**Исполняющий обязанности Руководителя
Администрации Главы Республики Бурятия
и Правительства Республики Бурятия**

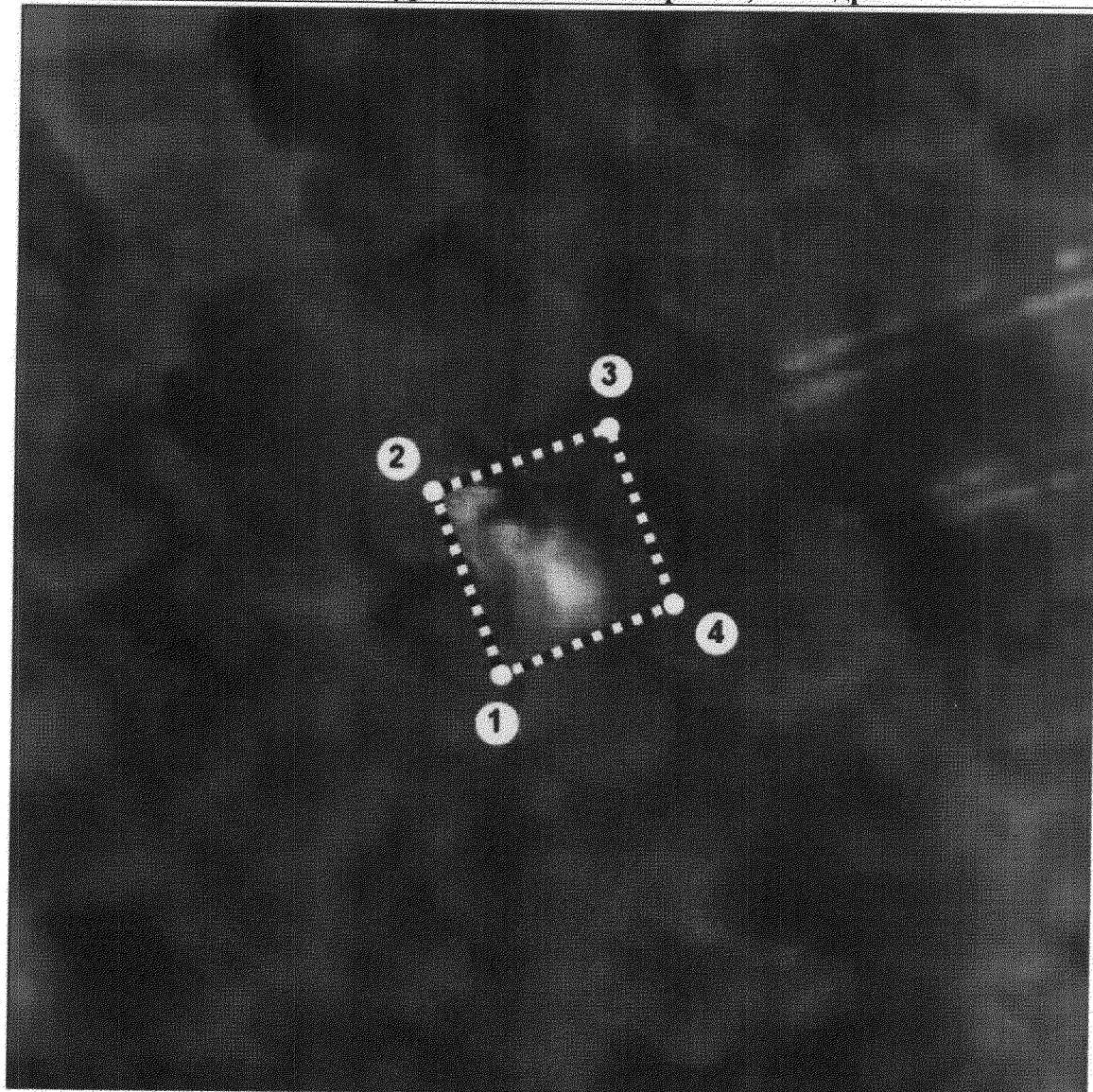


С.Р. Тэлин

Проект представлен Комитетом государственной
охраны объектов культурного наследия
тел. 21-18-37 Исп. Г.А. Миронова

Раздел 4

План границ территории объекта культурного наследия «Памятник воинам-землякам, погибшим на фронтах Великой Отечественной войны», расположенного по адресу:
Республика Бурятия, Кабанский район, с. Выдрино



Масштаб 1 : 500

Используемые условные знаки и обозначения:



– Граница территории объекта

– Характерная точка границы территории объекта

– Обозначение характерной точки границы территории объекта