

П Р И К А З

ЗАХИРАЛТА

от 19.12 2021 г.

АДМИНИСТРАЦИЯ ГЛАВЫ РЕСПУБЛИКИ БУРЯТИЯ И ПРАВИТЕЛЬСТВО РЕСПУБЛИКИ БУРЯТИЯ БҮРЯАД УЛАСАЙ ТОЛГОЙЛОГШЫН БА БУРЯАДУЛАСАЙ ЗАСАГАЙ ГАЗАРАЙ ЗАХИРГААН	
ЗАГЛУ ИСТРИ-ОВАНО И РЕЕСТРЕ ПОРКООИДОНЕХ ТҮРБОНЬХ ЭХТЭЭ ИСПОЛНИТЕЛЬНЫХ ОРГАНОВ ГОСУДАРСТВЕННОЙ ВЛАСТИ РЕСПУБЛИКИ БУРЯТИЯ	
БҮРЯАД УЛАСАЙ ТҮРЭНЭЙ ЗАСАГАЙ ГҮЭДСӨМЫ ЗУРГААНУУДАЙ ГҮРИМЦУУЛГЫН ХОУЛИТА ШИМДЭБЭРИНҮҮГЭЙ РЕЕСТРТЭ БҮҮРИДСӨЛДӨ АБТАА НӨМӨР ГОСУДАРСТВЕННОЙ РЕГИСТРАЦИИ ТҮРЭНЭЙ БҮРИДСӨЛДӨ АБТААН ДУГААР	
№ 27	г. Улан-Удэ 03.12.2021 г.

№ 3659

Об утверждении границ зон охраны

объекта культурного наследия регионального значения

«Дом из с. Модонкуль, где в августе 1921 г. командир красногвардейского отряда П.Е. Щетинкин допрашивал взятого в плен белогвардейского генерала барона Унгерна», расположенного по ул. Школьная, 47 в с.

Дугулур Закаменского района Республики Бурятия, режимов использования земель и требований к градостроительным регламентам в границах данных зон

В соответствии с Федеральным законом от 25.06.2002 № 73-ФЗ «Об объектах культурного наследия (памятниках истории и культуры) народов Российской Федерации», постановлением Правительства Российской Федерации от 12.09.2015 № 972 «Об утверждении Положения о зонах охраны объектов культурного наследия (памятников истории и культуры) народов Российской Федерации и о признании утратившими силу отдельных положений нормативных правовых актов Правительства Российской Федерации», Законом Республики Бурятия от 01.12.2003 № 542-III «Об объектах культурного наследия (памятниках истории и культуры) Республики Бурятия», в целях обеспечения сохранности объекта культурного наследия п р и к а з ы в а ю:

1. Утвердить границы зон охраны объекта культурного наследия регионального значения «Дом из с. Модонкуль, где в августе 1921 г. командир красногвардейского отряда П.Е. Щетинкин допрашивал взятого в плен белогвардейского генерала барона Унгерна», расположенного по ул. Школьная,


47 в с. Дутулур Закаменского района Республики Бурятия, согласно приложению № 1 к настоящему приказу.

2. Утвердить режимы использования земель и требования к градостроительным регламентам в границах зон охраны объекта культурного наследия регионального значения «Дом из с. Модонкуль, где в августе 1921 г. командир красногвардейского отряда П.Е. Щетинкин допрашивал взятого в плен белогвардейского генерала барона Унгерна», расположенного по ул. Школьная, 47 в с. Дутулур Закаменского района Республики Бурятия, согласно приложению № 2 к настоящему приказу.

3. Возмещение убытков, причиненных в связи с установлением зон охраны объекта культурного наследия регионального значения «Дом из с. Модонкуль, где в августе 1921 г. командир красногвардейского отряда П.Е. Щетинкин допрашивал взятого в плен белогвардейского генерала барона Унгерна», расположенного по ул. Школьная, 47 в с. Дутулур Закаменского района Республики Бурятия, осуществляется Администрацией Главы Республики Бурятия и Правительства Республики Бурятия в порядке и сроки, предусмотренные статьей 57.1 Земельного кодекса Российской Федерации.

4. Настоящий приказ вступает в силу со дня его официального опубликования.

**Исполняющий обязанности
Руководителя Администрации
Главы Республики Бурятия и
Правительства Республики Бурятия**



С.Р. Тэлин

Приложение № 1
к приказу Администрации
Главы Республики Бурятия и
Правительства Республики Бурятия
от «19» 08 2021 г. № 365g

**Описание границ зон охраны объекта культурного наследия
регионального значения «Дом из с. Модонкуль, где в августе 1921 г. командир
красногвардейского отряда П.Е. Щетинкин допрашивал взятого в плен
белогвардейского генерала барона Унгерна»**

Зоны охраны объекта культурного наследия регионального значения «Дом из с. Модонкуль, где в августе 1921 г. командир красногвардейского отряда П.Е. Щетинкин допрашивал взятого в плен белогвардейского генерала барона Унгерна», расположенного по ул. Школьная, 47 в с. Дутулур Закаменского района Республики Бурятия, включают в себя только охранную зону (ОЗ).

1. Охранная зона (ОЗ)

(наименование объекта, местоположение границ которого описано (далее – объект))

Раздел 1

Сведения об объекте		
№ п/п	Характеристики объекта	Описание характеристик
1	2	3
1	Местоположение объекта	Республика Бурятия, Закаменский район, с. Дутулур, ул. Школьная, 47
2	Площадь объекта – величина погрешности определения площади (Р ± ΔР)	–
3	Иные характеристики объекта	от точки 1 на север до точки 2 – 36,6 м; далее до точки 3 на восток – 50 м; далее до точки 4 на юг – 36,6 м; далее до исходной точки 1 – 50 м.

Раздел 2

Сведения о местоположении границ объекта					
1. Система координат МСК-03 (местная), Зона № 2					
2. Сведения о характерных точках границ объекта					
Обозначение характерных точек границ	Координаты, м		Метод определения координат характерной точки	Средняя квадратическая погрешность положения характерной точки (Мп), м	Описание обозначения точки на местности (при наличии)
	X	Y			
1	2	3	4	5	6
1	378863.92	2274405.84	Метод спутниковых геодезических измерений (определений)	0,1	–
2	378899.89	2274399.07	Метод спутниковых геодезических измерений (определений)	0,1	–
3	378909.25	2274448.69	Метод спутниковых геодезических изме-	0,1	–

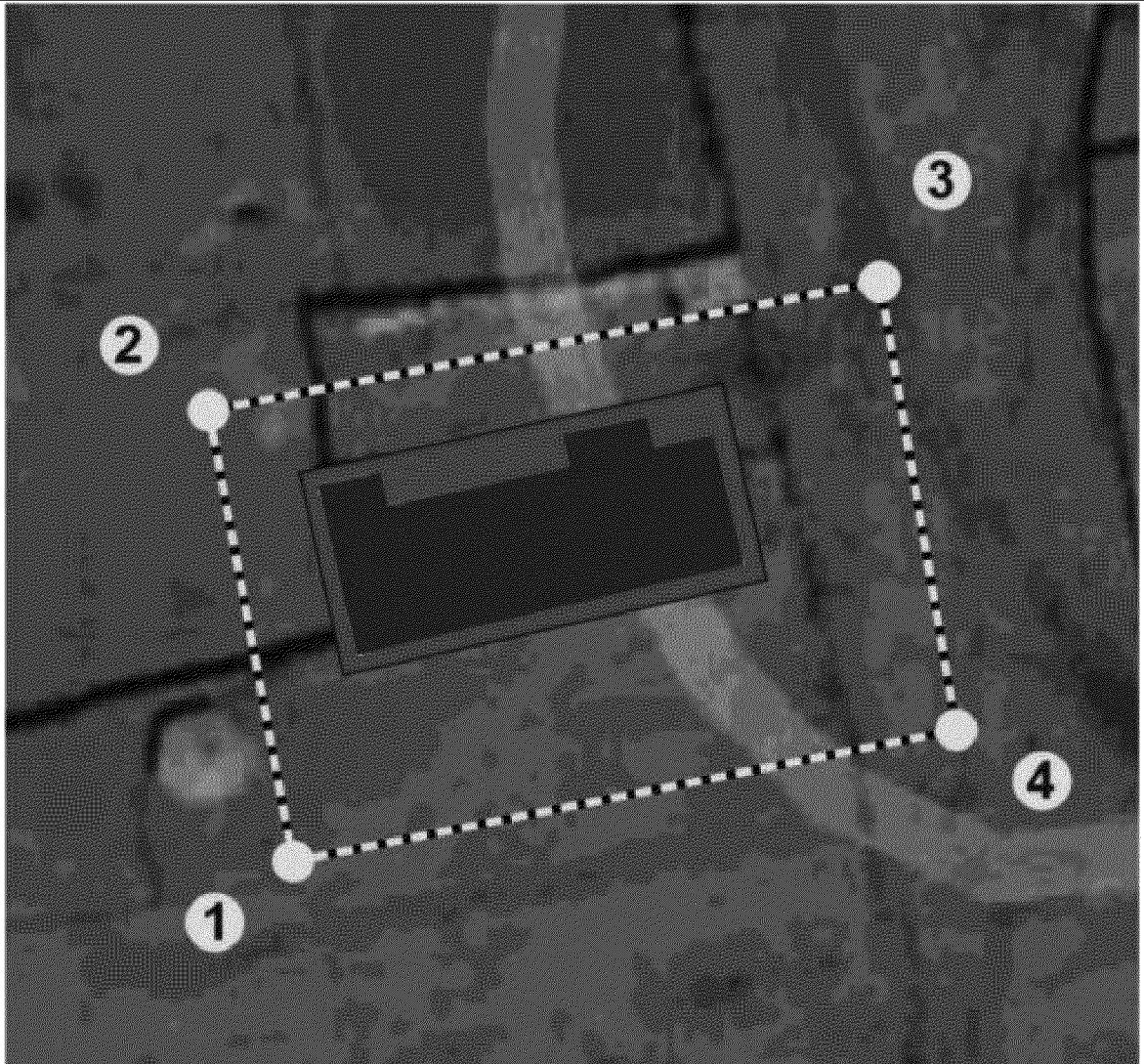
			рений (определений)		
4	378873.28	2274455.46	Метод спутниковых геодезических измерений (определений)	0,1	–
1	378863.92	2274405.84	Метод спутниковых геодезических измерений (определений)	0,1	–
3. Сведения о характерных точках части (частей) границы объекта					
Обозначение характерных точек части границы	Координаты, м		Метод определения координат характерной точки	Средняя квадратическая погрешность положения характерной точки (Mt), м	Описание обозначения точки на местности (при наличии)
	X	Y			
1	2	3	4	5	6
Часть № 1					
-	-	-	-	-	-

Раздел 3

Сведения о местоположении измененных (уточненных) границ объекта							
1. Система координат МСК-03, зона 2							
2. Сведения о характерных точках границ объекта							
Обозначение характерных точек границ	Существующие координаты, м		Измененные (уточненные) координаты, м		Метод определения координат характерной точки	Средняя квадратическая погрешность положения характерной точки (Mt), м	Описание обозначения точки на местности (при наличии)
	X	Y	X	Y			
1	2	3	4	5	6	7	8
-	-	-	-	-	-	-	-
3. Сведения о характерных точках части (частей) границы объекта							
Часть 1							
-	-	-	-	-	-	-	-

Раздел 4

План границ охранной зоны (ОЗ)

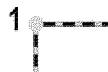


Масштаб 1:500

Используемые условные знаки и обозначения:



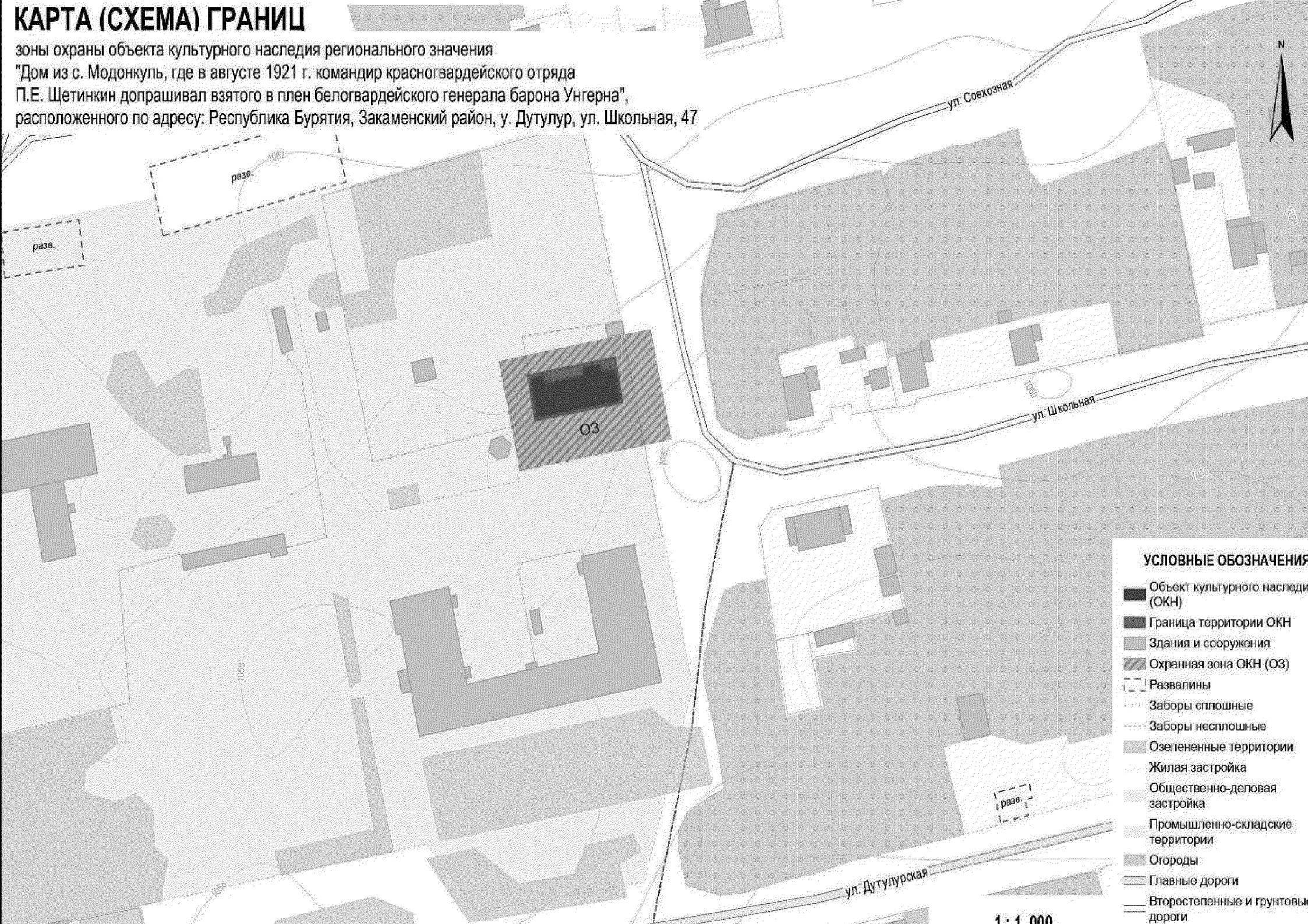
– объект культурного наследия



– граница зоны с характерной (поворотной) точкой

КАРТА (СХЕМА) ГРАНИЦ

зоны охраны объекта культурного наследия регионального значения
"Дом из с. Модонкуль, где в августе 1921 г. командир красногвардейского отряда
П.Е. Щетинкин допрашивал взятого в плен белогвардейского генерала барона Унгерна",
расположенного по адресу: Республика Бурятия, Закаменский район, у. Дутулур, ул. Школьная, 47



УСЛОВНЫЕ ОБОЗНАЧЕНИЯ

- Объект культурного наследия (ОКН)
- ▨ Граница территории ОКН
- Здания и сооружения
- ▨ Охранная зона ОКН (ОЗ)
- ▭ Развалины
- Заборы сплошные
- Заборы несплошные
- Озелененные территории
- ▨ Жилая застройка
- ▨ Öffentlichно-деповая застройка
- ▨ Промышленно-складские территории
- ▨ Огороды
- Главные дороги
- Второстепенные и грунтовые дороги

1 : 1 000

**Режимы использования земель и требования
к градостроительным регламентам в границах зон охраны объекта
культурного наследия регионального значения «Дом из с. Модонкуль, где в
августе 1921 г. командир красногвардейского отряда П.Е. Щетинкин
допрашивал взятого в плен белогвардейского генерала барона Унгерна»,
расположенного по ул. Школьная, 47 в с. Дутулур Закаменского района
Республики Бурятия**

**1. Режим использования земель и требования к градостроительным
регламентам в границах охранной зоны (ОЗ):**

Запрещается:

- а) строительство объектов капитального и не капитального строительства;
- б) хозяйственная деятельность, ухудшающая физическое состояние, нарушающая визуальное восприятие объекта культурного наследия, затрудняющая доступ к объекту культурного наследия;
- в) запрещается строительство надземных инженерных коммуникаций;
- г) установка всех видов отдельно стоящих стационарных рекламных и информационных конструкций, за исключением информационных надписей и обозначений, устанавливаемых в целях популяризации объекта культурного наследия и временных элементов информационно-декоративного оформления событийного характера, включая праздничное оформление.

Разрешается:

- а) проведение работ по озеленению при условии обеспечения визуального восприятия объекта культурного наследия;
- б) благоустройство территории в соответствии с исторической и культурной традицией с применением традиционных материалов, малых архитектурных форм, уличной мебели.