

реестр

АДМИНИСТРАЦИЯ ГЛАВЫ РЕСПУБЛИКИ БУРЯТИЯ И ПРАВИТЕЛЬСТВА РЕСПУБЛИКИ БУРЯТИЯ
 БУРЯД УЛАСАЙ ТОЛГОЙЛОГШЫН БА БУРЯДУЛАСАЙ ЗАСАГАЙ ГАЗАРАЙ ЗАХИРГААН
 ЗАРЕГИСТРИРОВАНО В РЕЕСТРЕ НОРМАТИВНЫХ ПРАВОВЫХ АКТОВ
 ИСПОЛНИТЕЛЬНЫХ ОРГАНОВ ГОСУДАРСТВЕННОЙ
 ВЛАСТИ РЕСПУБЛИКИ БУРЯТИЯ
 БУРЯД УЛАСАЙ ГҮРЭНЭЙ ЗАСАГАЙ ГҮСЭДХЖЫ ЗУРГААГЗУДАЙ ГҮРНИШУУЛГЫН
 ХУЛИТА ШИНДХЬЭРХНҮҮДЭЙ РЕЕСТРТЭ БҮРИДҮЭЛДЭ АБТАА
 НОМЕР ГОСУДАРСТВЕННОЙ РЕГИСТРАЦИИ
 ГҮРЭНЭЙ БҮРИДҮЭЛДЭ АБТААН ДУГААР

№ 032022485
 « 18 » 11 20 22 г.



МИНИСТЕРСТВО ПРИРОДНЫХ РЕСУРСОВ
И ЭКОЛОГИИ РЕСПУБЛИКИ БУРЯТИЯ

БУРЯД УЛАСАЙ БАЙГААЛИИН
НӨӨСЭНҮҮДЭЙ БОЛОН БАЙГААЛИ
ХАМГААЛГЫН ЯАМАН

РЕСПУБЛИКАНСКОЕ АГЕНТСТВО
ЛЕСНОГО ХОЗЯЙСТВА

УЛАС ТУРЫН
ОЙН АЖАХЫН АГЕНТСТВО

ПРИКАЗ

дд. 10. 2022д.

№ 1042

г. Улан-Удэ

О внесении изменения в приказ Республиканского агентства лесного хозяйства от 29.08.2018 № 875 «Об утверждении Лесохозяйственного регламента Еравнинского лесничества»

В целях приведения нормативного правового акта в соответствие с действующим законодательством **п р и к а з ы в а ю:**

1. Внести следующее изменение в приказ Республиканского агентства лесного хозяйства от 29.08.2018 № 875 «Об утверждении Лесохозяйственного регламента Еравнинского лесничества» (зарегистрирован в реестре нормативных правовых актов органов исполнительной власти Республики Бурятия 28.09.2018 № 032018384), в редакции приказа Республиканского агентства лесного хозяйства от 25.09.2020 № 1087 (зарегистрирован в реестре нормативных правовых актов органов исполнительной власти Республики Бурятия 10.12.2020 № 032020520), изложив Лесохозяйственный регламент Еравнинского лесничества в новой редакции согласно приложению к настоящему приказу.

2. Контроль за исполнением настоящего приказа оставляю за собой.

3. Настоящий приказ вступает в силу со дня его официального опубликования.

Руководитель



С.Г. Борошноев

Приложение к приказу
Республиканского агентства
лесного хозяйства
от _____ № _____

«Утвержден
приказом Республиканского
агентства лесного хозяйства
от 29.08.2018 № 875

Лесохозяйственный регламент Еравнинского лесничества

Введение

Лесохозяйственный регламент является основой осуществления использования, охраны, защиты и воспроизводства лесов, расположенных в границах Еравнинского лесничества. Лесохозяйственный регламент обязателен для исполнения гражданами, юридическими лицами, осуществляющими использование, охрану, защиту, воспроизводство лесов в границах Еравнинского лесничества.

Лесохозяйственный регламент Еравнинского лесничества разработан Автономным учреждением Республики Бурятия «Лесресурс».

Юридический адрес разработчика лесохозяйственного регламента:
670023, Республика Бурятия, г. Улан-Удэ, ул. Светлая, д. 2.

Срок действия лесохозяйственного регламента Еравнинского лесничества составляет 10 лет.

Основой для разработки лесохозяйственного регламента являются сведения, содержащиеся в государственном лесном реестре, материалы лесоустройства лесничества, материалы специальных изысканий и исследований, документы территориального планирования.

Перечень законодательных и иных нормативно-правовых актов

Кодексы и Федеральные законы:

- Лесной кодекс Российской Федерации (далее – ЛК РФ);
- Водный кодекс Российской Федерации (далее – ВК РФ);
- Земельный кодекс Российской Федерации (далее – ЗК РФ);
- Федеральный закон от 21.12.1994 № 69-ФЗ «О пожарной безопасности»;
- Федеральный закон от 14.03.1995 № 33-ФЗ «Об особо охраняемых природных территориях»;

- Федеральный закон от 26.09.1997 №125-ФЗ «О свободе совести и о религиозных объединениях»;
- Федеральный закон от 17.12.1997 № 149-ФЗ «О семеноводстве»;
- Федеральный закон от 01.05.1999 № 94-ФЗ «Об охране озера Байкал»;
- Федеральный закон от 07.05.2001 № 49-ФЗ «О территориях традиционного природопользования коренных малочисленных народов Севера, Сибири и Дальнего Востока Российской Федерации»;
- Федеральный закон от 24.07.2009 № 209-ФЗ «Об охоте и о сохранении охотничьих ресурсов и о внесении изменений в отдельные законодательные акты Российской Федерации»;
- Федеральный закон от 21.07.2014 № 206-ФЗ «О карантине растений»;
- Федеральный закон от 24.07.2007 № 209-ФЗ «О развитии малого и среднего предпринимательства в Российской Федерации».

Постановления и распоряжения Правительства Российской Федерации:

- постановление Правительства Российской Федерации от 16.04.2011 № 281 «О мерах противопожарного обустройства лесов»;
- постановление Правительства Российской Федерации от 17.05.2011 № 376 «О чрезвычайных ситуациях в лесах, возникших вследствие лесных пожаров»;
- постановление Правительства Российской Федерации от 17.05.2011 № 377 «Об утверждении Правил разработки и утверждения плана тушения лесных пожаров и его формы»;
- постановление Правительства Российской Федерации от 07.10.2020 № 1614 «Об утверждении Правил пожарной безопасности в лесах»;
- постановление Правительства Российской Федерации от 24.02.2009 № 160;
- постановление Правительства Российской Федерации от 09.12.2020 № 2047 «Об утверждении Правил санитарной безопасности в лесах»;
- постановление Правительства Российской Федерации от 19.01.2022 № 18 «О подготовке и принятии решения о предоставлении водного объекта в пользование»;
- распоряжение Правительства Российской Федерации от 17.07.2012 № 1283-р «Об утверждении Перечня объектов лесной инфраструктуры для защитных лесов, эксплуатационных лесов и резервных лесов»;
- распоряжение Правительства Российской Федерации от 23.04.2022 № 999-р «Об утверждении Перечня некапитальных строений, сооружений, не связанных с созданием лесной инфраструктуры, для защитных лесов, эксплуатационных лесов, резервных лесов».

Ведомственные правовые акты:

- приказ Министерства природных ресурсов Российской Федерации от 25.10.2005 № 289 «Об утверждении Перечней (списков) объектов растительного мира, занесенных в Красную книгу Российской Федерации и исключенных из Красной книги Российской Федерации (по состоянию на 1 июня 2005 г.)»;
- приказ Министерства природных ресурсов и экологии Российской Федерации от 16.12.2013 № 591 «Об утверждении Методических указаний по заполнению формы плана тушения лесных пожаров»;
- приказ Министерства природных ресурсов и экологии Российской Федерации от 28.03.2014 № 161 «Об утверждении видов средств предупреждения и тушения лесных пожаров, нормативов обеспеченности данными средствами лиц, использующих леса, норм наличия средств предупреждения и тушения лесных пожаров при использовании лесов»;
- приказ Министерства природных ресурсов и экологии Российской Федерации от 23.06.2014 № 275 «Об утверждении Методики инструментального замера площади лесного пожара»;
- приказ Министерства природных ресурсов и экологии Российской Федерации от 23.06.2014 № 276 «Об утверждении Порядка осуществления мониторинга пожарной опасности в лесах и лесных пожаров»;
- приказ Министерства природных ресурсов и экологии Российской Федерации от 08.07.2014 № 313 «Об утверждении Правил тушения лесных пожаров»;
- приказ Министерства природных ресурсов и экологии Российской Федерации от 18.08.2014 № 367 «Об утверждении Перечня лесорастительных зон Российской Федерации и Перечня лесных районов Российской Федерации»;
- приказ Министерства природных ресурсов и экологии Российской Федерации от 27.02.2017 № 72 «Об утверждении состава лесохозяйственных регламентов, порядка их разработки, сроков их действия и порядка внесения в них изменений»;
- приказ Министерства природных ресурсов и экологии Российской Федерации от 31.01.2022 № 54 «Об утверждении правил использования лесов для создания и эксплуатации объектов лесоперерабатывающей инфраструктуры»;
- приказ Министерства природных ресурсов и экологии Российской Федерации от 12.10.2021 № 737 «Об утверждении Правил использования лесов для выращивания посадочного материала лесных растений (саженцев, сеянцев)»;
- приказ Министерства природных ресурсов и экологии Российской Федерации от 12.12.2017 № 661 «Об утверждении Правил использования лесов для осуществления видов деятельности в сфере охотничьего хозяйства и Перечня случаев использования лесов для осуществления видов деятельности в сфере охотничьего хозяйства без предоставления лесных участков»;

- приказ Министерства природных ресурсов и экологии Российской Федерации от 29.03.2018 № 122 «Об утверждении Лесоустроительной инструкции»;

- приказ Министерства природных ресурсов и экологии Российской Федерации от 01.12.2020 № 993 «Об утверждении Правил заготовки древесины и особенностей заготовки древесины в лесничествах, указанных в статье 23 Лесного кодекса Российской Федерации»;

- приказ Министерства природных ресурсов и экологии Российской Федерации от 17.01.2022 № 23 «Об утверждении видов лесосечных работ, порядка и последовательности их выполнения, формы технологической карты лесосечных работ, формы акта заключительного осмотра лесосеки и порядка заключительного осмотра лесосеки»;

- приказ Министерства природных ресурсов и экологии Российской Федерации от 02.07.2020 № 408 «Об утверждении Правил использования лесов для ведения сельского хозяйства и Перечня случаев использования лесов для ведения сельского хозяйства без предоставления лесного участка, с установлением или без установления сервитута, публичного сервитута»;

- приказ Министерства природных ресурсов и экологии Российской Федерации от 07.07.2020 № 417 «Об утверждении Правил использования лесов для осуществления геологического изучения недр, разведки и добычи полезных ископаемых и Перечня случаев использования лесов в целях осуществления геологического изучения недр, разведки и добычи полезных ископаемых без предоставления лесного участка, с установлением или без установления сервитута»;

- приказ Министерства природных ресурсов и экологии Российской Федерации от 10.07.2020 № 434 «Об утверждении Правил использования лесов для строительства, реконструкции, эксплуатации линейных объектов и Перечня случаев использования лесов для строительства, реконструкции, эксплуатации линейных объектов без предоставления лесного участка, с установлением или без установления сервитута, публичного сервитута»;

- приказ Министерства природных ресурсов и экологии Российской Федерации от 27.07.2020 № 487 «Об утверждении Правил использования лесов для осуществления научно-исследовательской деятельности, образовательной деятельности»;

- приказ Министерства природных ресурсов и экологии Российской Федерации от 28.07.2020 № 494 «Об утверждении Правил заготовки пищевых лесных ресурсов и сбора лекарственных растений»;

- приказ Министерства природных ресурсов и экологии Российской Федерации от 28.07.2020 № 495 «Об утверждении Правил использования лесов для переработки древесины и иных лесных ресурсов»;

- приказ Министерства природных ресурсов и экологии Российской Федерации от 28.07.2020 № 496 «Об утверждении Правил заготовки и сбора недревесных лесных ресурсов»;

- приказ Министерства природных ресурсов и экологии Российской Федерации от 28.07.2020 № 497 «Об утверждении Правил использования лесов

для выращивания лесных плодовых, ягодных, декоративных растений, лекарственных растений»;

- приказ Министерства природных ресурсов и экологии Российской Федерации от 30.07.2020 № 534 «Об утверждении Правил ухода за лесами»;

- приказ Министерства природных ресурсов и экологии Российской Федерации от 09.11.2020 № 908 «Об утверждении Правил использования лесов для осуществления рекреационной деятельности»;

- приказ Министерства природных ресурсов и экологии Российской Федерации от 09.11.2020 № 909 «Об утверждении Порядка использования районированных семян лесных растений основных лесных древесных пород»;

- приказ Министерства природных ресурсов и экологии Российской Федерации от 09.11.2020 № 910 «Об утверждении Порядка проведения лесопатологических обследований и формы акта лесопатологического обследования»;

- приказ Министерства природных ресурсов и экологии Российской Федерации от 09.11.2020 № 911 «Об утверждении Правил заготовки живицы»;

- приказ Министерства природных ресурсов и экологии Российской Федерации от 09.11.2020 № 912 «Об утверждении Правил осуществления мероприятий по предупреждению распространения вредных организмов»;

- приказ Министерства природных ресурсов и экологии Российской Федерации от 09.11.2020 № 913 «Об утверждении Правил ликвидации очагов вредных организмов»;

- приказ Министерства природных ресурсов и экологии Российской Федерации от 04.12.2020 № 1014 «Об утверждении Правил лесовосстановления, состава проекта лесовосстановления, порядка разработки проекта лесовосстановления и внесения в него изменений»;

- приказ Министерства природных ресурсов и экологии Российской Федерации от 12.10.2021 № 737 «Об утверждении Правил создания лесных питомников и их эксплуатации»;

- приказ Министерства природных ресурсов и экологии Российской Федерации от 13.10.2021 № 742 «Об утверждении Правил использования лесов для осуществления рыболовства»;

- приказ Министерства природных ресурсов и экологии Российской Федерации от 09.01.2017 № 1 «Об утверждении порядка лесозащитного районирования».

Приказы Федерального агентства лесного хозяйства:

- приказ Федерального агентства лесного хозяйства от 26.08.2008 № 237 «Об утверждении Временных указаний по отнесению лесов к ценным лесам, эксплуатационным лесам, резервным лесам»;

- приказ Федерального агентства лесного хозяйства от 16.10.2008 № 310 «Об определении количества лесничеств на территории Республики Бурятия и установлении их границ»;

- приказ Федерального агентства лесного хозяйства от 17.11.2010 № 436 «Об отнесении лесов на территории Республики Бурятия к ценным лесам, эксплуатационным лесам, резервным лесам и установлении их границ»;

- приказ Федерального агентства лесного хозяйства от 05.12.2011 № 513 «Об утверждении Перечня видов (пород) деревьев и кустарников, заготовка древесины которых не допускается»;
- приказ Федерального агентства лесного хозяйства от 27.04.2012 № 174 «Об утверждении Нормативов противопожарного обустройства лесов»;
- приказ Федерального агентства лесного хозяйства от 08.10.2015 № 353 «Об установлении лесосеменного районирования»;
- приказ Федерального агентства лесного хозяйства от 09.04.2015 № 105 «Об установлении возрастов рубок»;
- приказ Федерального агентства лесного хозяйства от 05.07.2011 № 287 «Об утверждении классификации природной пожарной опасности лесов и классификация пожарной опасности в лесах в зависимости от условий погоды»;
- приказ Федеральной службы лесной охраны от 19.12.1997 № 167 «О пожарно-химических станциях»;
- приказ Республиканского агентства лесного хозяйства от 17.02.2020 № 173 «Об утверждении методических рекомендаций по сохранению биологического разнообразия и установлению буферных зон при осуществлении лесосечных работ для Республики Бурятия».

Законы Республики Бурятия:

- Закон Республики Бурятия от 29.12.2005 № 1438-III «Об особо охраняемых природных территориях Республики Бурятия»;
- Закон Республики Бурятия от 02.07.2007 № 2366-III «О Порядке заготовки и сбора гражданами недревесных лесных ресурсов для собственных нужд»;
- Закон Республики Бурятия от 07.09.2007 № 2455-III «О порядке и нормативах заготовки гражданами древесины для собственных нужд»;
- Закон Республики Бурятия от 08.10.2007 № 2538-III «О порядке заготовки пищевых лесных ресурсов и сбора лекарственных растений гражданами для собственных нужд»;
- Закон Республики Бурятия от 10.12.2009 № 1195-IV «Об исключительных случаях заготовки древесины и елей и (или) деревьев других хвойных пород на основании договоров купли-продажи лесных насаждений».

Указы Главы Республики Бурятия:

- Указ Главы Республики Бурятия от 21.06.2022 № 134 «Об определении видов разрешенной охоты и ограничений охоты в охотничьих угодьях на территории Республики Бурятия, за исключением особо охраняемых природных территорий Федерального значения»;
- Указ Главы Республики Бурятия от 14.04.2021 № 117 «О создании охранных зон особо охраняемых природных территорий регионального значения – памятников природы и утверждении Положений об охранных зонах особо охраняемых природных территорий регионального значения».

Постановления и распоряжения Правительства Республики Бурятия:

- постановление Правительства Республики Бурятия от 04.06.2019 № 292 «Об утверждении Положений об особо охраняемых природных территориях регионального значения - памятниках природы»;
- постановление Правительства Республики Бурятия от 03.12.2010 № 524 «Об утверждении Схемы территориального планирования Республики Бурятия»;
- постановление Правительства Республики Бурятия от 25.01.2007 № 13 «Об утверждении Положения о Республиканском агентстве лесного хозяйства»;
- постановление Правительства Республики Бурятия от 31.08.2009 № 324 «Об утверждении Требований к предотвращению гибели объектов животного мира при осуществлении производственных процессов, а также при эксплуатации транспортных магистралей, трубопроводов и линий связи и электропередач на территории Республики Бурятия»;
- постановление Правительства Республики Бурятия от 14.12.2011 № 667 «Об утверждении Порядка добычи объектов животного мира, не отнесенных к охотничьим ресурсам и водным биологическим ресурсам, на территории Республики Бурятия»;
- постановление Правительства Республики Бурятия от 13.01.2012 № 7 «Об утверждении норм допустимой добычи охотничьих ресурсов, в отношении которых не устанавливается лимит добычи, и пропускной способности охотничьих угодий на территории Республики Бурятия»;

Иные документы:

- данные Государственного лесного реестра по состоянию на 01.01.2022 г;
- материалы лесоустройства Еравнинского лесничества;
- ГОСТ Р 57972-2017 «Объекты противопожарного обустройства лесов. Общие требования»;
- ОСТ 56-100-95 «Методы и единицы измерения рекреационных нагрузок на лесные природные комплексы».

ГЛАВА I

1.1. Краткая характеристика лесничества

1.1.1. Наименование и местонахождения лесничества

Еравнинское лесничество (именуемое в дальнейшем - лесничество) расположено в восточной части Республики Бурятия на территории муниципального образования «Еравнинский район», центром которого является с. Сосново-Озерское и, частично, на территории муниципального образования «Баунтовский эвенкийский район» (Еравнинское сельское участковое лесничество технический участок № 12 СПК «Витимский» на площади 7225 га.). В северной части лесничество граничит с Романовским лесничеством, на востоке – с Кондинским, на юге – с Кудунским и на западе – с Хоринским лесничествами, на юго-востоке - с Забайкальским краем.

Отдел организации и обеспечения деятельности Еравнинского лесничества находится в с. Сосново-Озерское, расположенном в 296 км от г. Улан-Удэ и в 100 км от ближайшей железнодорожной станции – Могзон.

Почтовый адрес: 671430, Республика Бурятия, Еравнинский район, с. Сосново-Озерское, ул. Первомайская, 5.

1.1.2. Общая площадь лесничества и участковых лесничеств

По данным государственного лесного реестра на 01.01.2022 общая площадь лесничества составляет 1 060 597 га.

В состав лесничества входит семь участковых лесничеств: Можайское – 76 007 га; Гундинское – 123 815 га; Тужинское – 128693 га; Сосново-Озерское – 102 395 га; Еравнинское – 94 925 га; Зазинское – 315 307 га; Еравнинское сельское – 219 455 га.

В состав Еравнинского сельского участкового лесничества входят шестнадцать технических участков: технический участок № 1 СПК «Юбилейный» – 20 898 га; технический участок № 2 СПК «Победа» – 7 644 га; технический участок № 3 СПК «Эгитуйский» – 5 961 га; технический участок № 4 СПК «Дружба» – 4 795 га; технический участок № 5 АККМ «Улхасаа» – 21 351 га; технический участок № 6 СПК «Улан-Туя» – 7 627 га; технический участок № 7 СПК «Ульдурга» – 6 503 га; технический участок № 8 СПК «Сосновский» – 24 027 га; технический участок № 9 СПК «Хоргинский» – 243 га; технический участок № 10 СПК «Еравнинский» – 13 839 га; технический участок № 11 СПК «Целинный» – 14 826 га; технический участок № 12 СПК «Витимский» – 7 225 га; технический участок № 13 СПК «Ширингинский» – 3 701 га; технический участок № 14 СПК «Комсомольский» – 11 098 га; технический участок № 15 СПК «Тулдунский» – 7 582 га; технический участок № 16 СПК «Исингинский» – 62 135 га.

1.1.3. Распределение территории лесничества по муниципальным образованиям

Расположение территории лесничества по муниципальному району приведено в таблице 1 и показана на карте-схеме № 1 Республики Бурятия.

Таблица 1

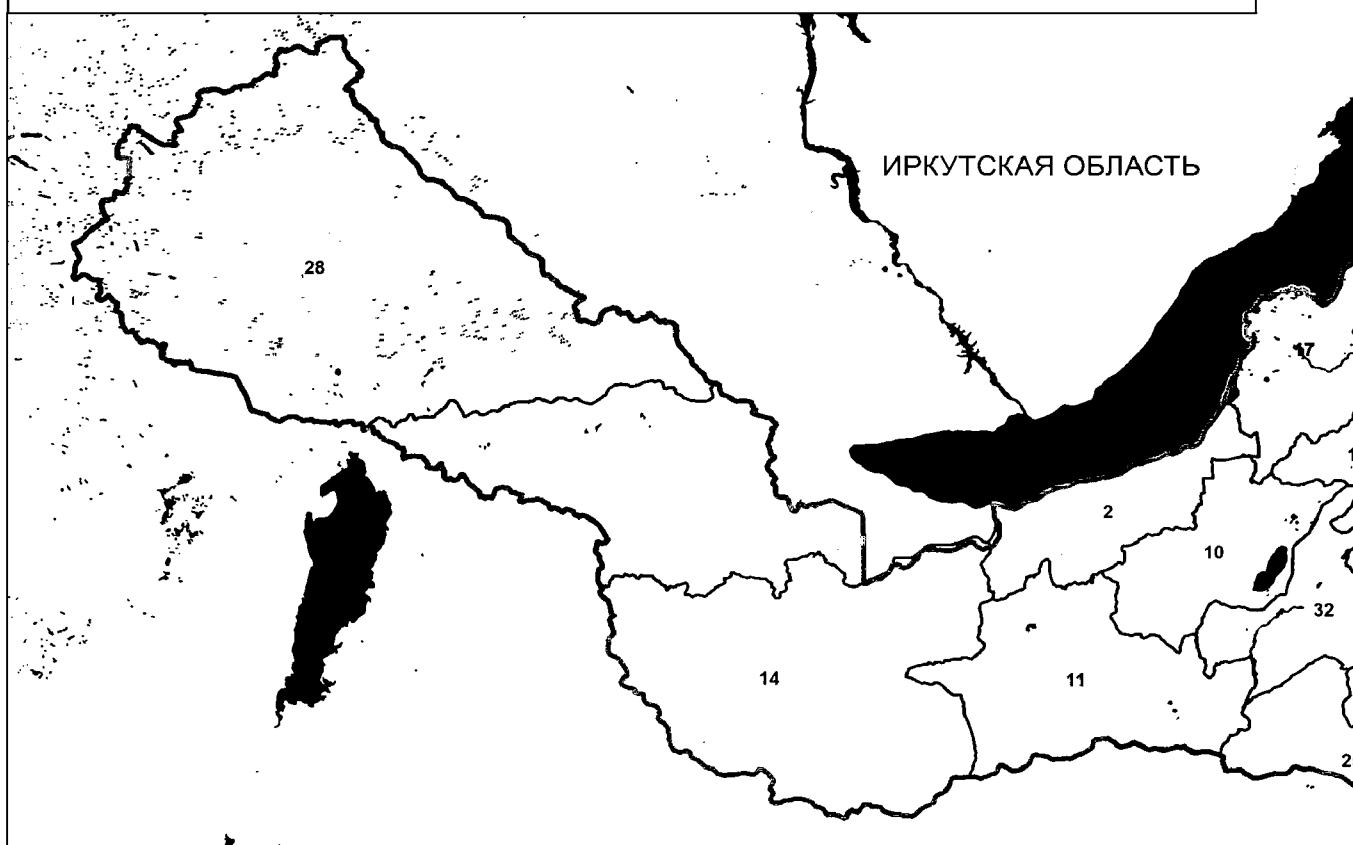
Структура лесничества

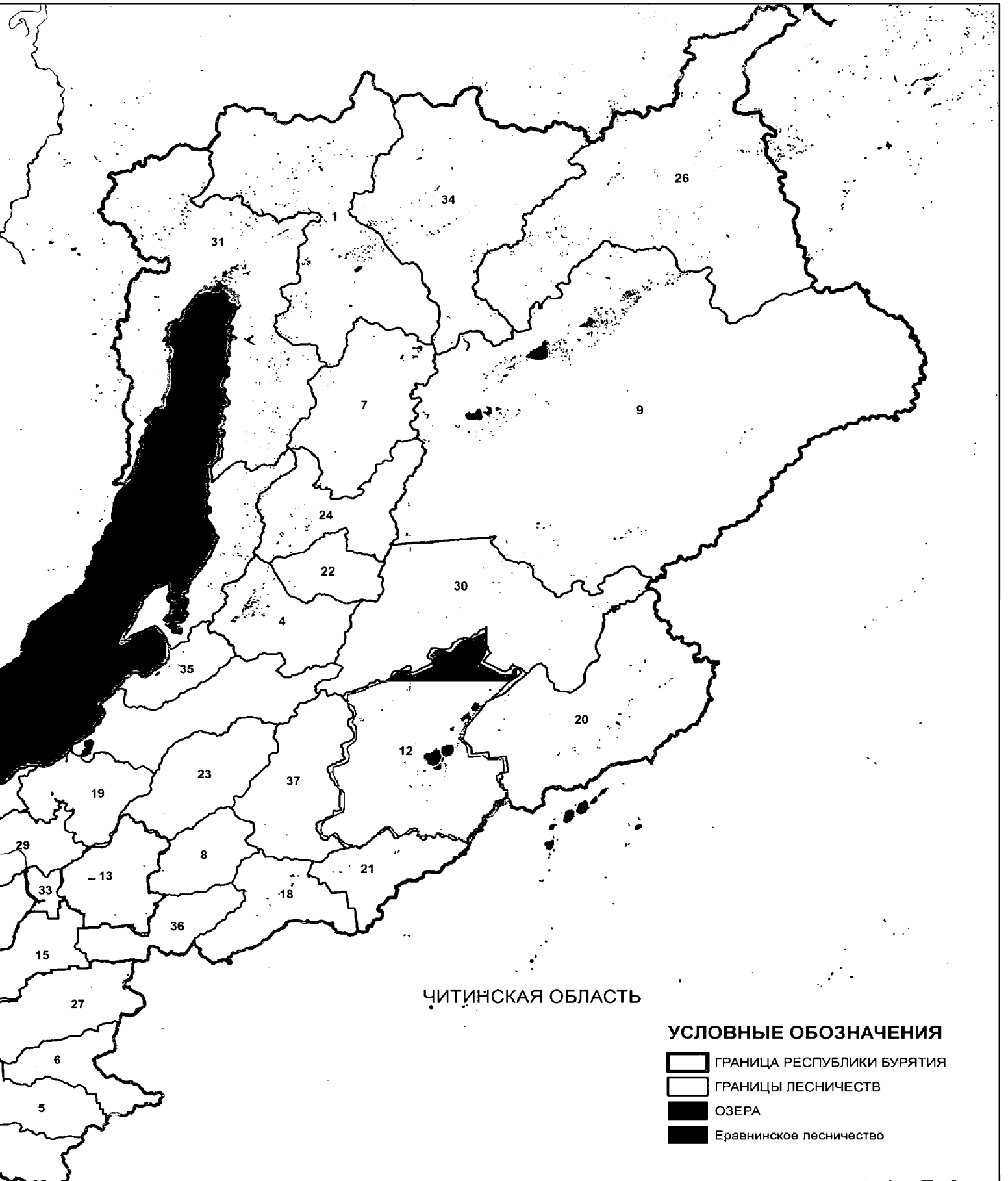
№	Наименование участков лесничеств	Административный район (муниципальное образование)	Общая площадь, га
1	2	3	4
1	Можайское	Еравнинский	76007
2	Гундинское	Еравнинский	123815
3	Тужинское	Еравнинский	128693
4	Сосново-Озерское	Еравнинский	102395
5	Еравнинское	Еравнинский	94925
6	Зазинское	Еравнинский	315307
7	Еравнинское сельское всего, в т.ч.	Еравнинский	219455
	технический участок № 1 СПК «Юбилейный»	Еравнинский	20 898
	технический участок № 2 СПК «Победа»	Еравнинский	7 644
	технический участок № 3 СПК «Эгитуйский»	Еравнинский	5 961
	технический участок № 4 СПК «Дружба»	Еравнинский	4 795
	технический участок № 5 АККМ « Улхасаа»	Еравнинский	21 351
	технический участок № 6 СПК «Улан-Туя»	Еравнинский	7 627
	технический участок № 7 СПК «Ульдурга»	Еравнинский	6 503
	технический участок № 8 СПК «Сосновский»	Еравнинский	24 027
	технический участок № 9 СПК «Хоргинский»	Еравнинский	243
	технический участок № 10 СПК «Еравнинский»	Еравнинский	13 839
	технический участок № 11 СПК «Целинный»	Еравнинский	14 826
	технический участок № 12 СПК «Витимский»	Баунтовский	7 225
	технический участок № 13 СПК «Ширингинский»	Еравнинский	3 701
	технический участок № 14 СПК « Комсомольский»	Еравнинский	11 098
	технический участок № 15 СПК «Тулдунский»	Еравнинский	7 582
	технический участок № 16 СПК « Исингинский»	Еравнинский	62 135
Всего по лесничеству (лесопарку):			1 060597

КАРТА-СХЕМА

РЕСПУБЛИКИ БУРЯТИЯ
С ВЫДЕЛЕНИЕМ ТЕРРИТОРИИ ЕРАВНИНСКОГО ЛЕСНИЧЕСТВА

№	Наименование лесничества	№	Наименование лесничества
1	Ангоянское	19	Кикинское
2	Бабушкинское	20	Кондинское
3	Байкальское	21	Кудунское
4	Баргузинское	22	Куйтунское
5	Бичурское	23	Курбинское
6	Буйское	24	Курумканское
7	Верхне-Баргузинское	25	Кяхтинское
8	Верхне-Талецкое	26	Муйское
9	Витимское	27	Мухоршибирское
10	Гусиноозерское	28	Окинское
11	Джидинское	29	Прибайкальское
12	Еравнинское	30	Романовское
13	Заиграевское	31	Северо-Байкальское
14	Закаменское	32	Селенгинское
15	Заудинское	33	Улан-Удэнское
16	Иволгинское	34	Уоянское
17	Кабанское	35	Усть-Баргузинское
18	Кижингинское	36	Хандагатайское
		37	Хоринское





1.1.4. Распределение лесов лесничества по лесорастительным зонам, лесным районам и зонам лесозащитного и лесосеменного районирования

Согласно Перечню лесорастительных зон Российской Федерации и Перечню лесных районов Российской Федерации, утвержденных приказом Министерства природных ресурсов и экологии Российской Федерации от 18.08.2014 № 367 «Об утверждении Перечня лесорастительных зон Российской Федерации и Перечня лесных районов Российской Федерации», вся территория лесничества отнесена к Южно-Сибирской горной зоны Забайкальского горно-мерзлотного лесного района.

Зоны лесосеменного районирования утверждены приказом Федерального агентства лесного хозяйства (далее - Рослесхоз) от 08.10.2015 № 353 «Об установлении лесосеменного районирования».

В соответствии со ст. 60.4 ЛК РФ и Порядком лесозащитного районирования, утвержденными приказом Министерства природных ресурсов и экологии Российской Федерации от 09.01.2017 № 1, лесозащитное районирование осуществляется Федеральным агентством лесного хозяйства.

Распределение лесов лесничества по лесорастительным зонам, лесным районам и зонам лесозащитного и лесосеменного районирования представлено в таблице 2.

Таблица 2

Распределение лесов лесничества по лесорастительным зонам и лесным районам

№	Наименование участковых лесничеств	Лесорастительная зона	Лесной район	Зона лесозащитного районирования	Зона лесосеменного районирования	Перечень лесных кварталов	Площадь, га
1	2	3	4	5	6	7	8
1	Можайское	Южно-Сибирская горная	Забайкальский горно-мерзлотный	Средняя	Сосна обыкновенная – 21 Ель - 11, Лиственница - 8 Сосна кедровая сибирская - 9	1-180	76007
2	Гундинское					1-159	123815
3	Тужинское					1-283	128693
4	Сосново-Озерское					61-66, 83-89, 106-115, 132-149, 161-177, 187-204, 212-277	102395
5	Еравнинское					1-60, 67-82, 90-105, 116-131, 150-160, 178-186, 205-211	94925
6	Зазинское					1-407	315307
7	Еравнинское сельское, всего в т.ч.						219455
	технический участок № 1 СПК «Юбилейный»					1-4, 8-15, 33-38, 41-96, 113, 121-124, 135-143, 150, 151, 158-	20898

№	Наименование участков лесничеств	Лесорастительная зона	Лесной район	Зона лесозащитного районирования	Зона лесосеменного районирования	Перечень лесных кварталов	Площадь, га				
						160,168-170					
	технический участок № 2 СПК «Победа»					1-52	7644				
	технический участок № 3 СПК «Эгитуйский»	Южно-Сибирская горная	Забайкальский горно-мерзлотный	Средняя	Сосна обыкновенная – 21 Ель - 11, Лиственница - 8, Сосна кедровая сибирская - 9	1-38,125, 126,128,129,132, 133,135-137	5961				
	технический участок № 4 СПК «Дружба»					1-24,27,29-31,34,35	4795				
	технический участок № 5 АККМ «Улхасаа»					3-7,11,13-32,38-40,48,61,76,97-120,125-134-143-149,151-157,161-167,171-185	21351				
	технический участок № 6 СПК «Улан-Туя»					5-8,30-36,50-54,69,90,91,115-128	7627				
	технический участок № 7 СПК «Ульдурга»					1-46	6503				
	технический участок № 8 СПК «Сосновский»					1-4,9-29,37-49,54-90,92-114	24027				
	технический участок № 9 СПК «Хоргинский»					25,26	243				
	технический участок № 10 СПК «Еравнинский»					1-117	13839				
	технический участок № 11 СПК «Целинный»					1-22	14826				
	технический участок № 12 СПК «Витимский»					1-37	7225				
	технический участок № 13 СПК «Ширингинский»					31-33, 40-43, 63-86	3 701				
	технический участок № 14 СПК «Комсомольский»					1-91	11 098				
	технический участок № 15 СПК «Тулдунский»					1-31, 33-42,44-62	7 582				
	технический участок № 16 СПК «Исингинский»					1-507	62 135				
Итого по лесничеству							1060597				

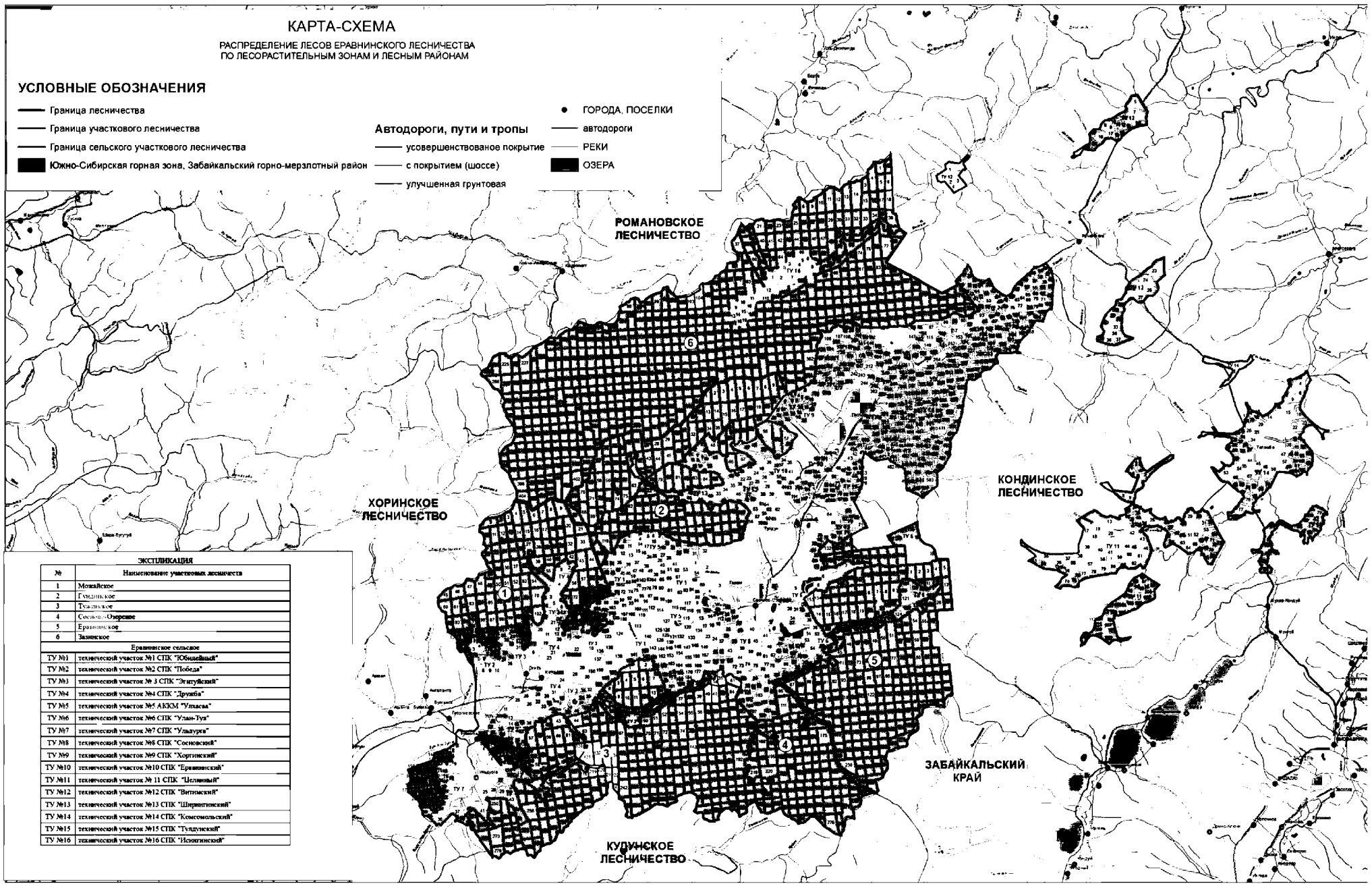
Территория лесничества с распределением по лесорастительным зонам и лесным районам показана на прилагаемой карте-схеме № 2.

КАРТА-СХЕМА

РАСПРЕДЕЛЕНИЕ ЛЕСОВ ЕРВАННИНСКОГО ЛЕСНИЧЕСТВА
ПО ЛЕСОРАСТИТЕЛЬНЫМ ЗОНАМ И ЛЕСНЫМ РАЙОНАМ

УСЛОВНЫЕ ОБОЗНАЧЕНИЯ

- Граница лесничества
- Граница участкового лесничества
- Граница сельского участкового лесничества
- Южно-Сибирская горная зона, Забайкальский горно-мерзлотный район
- ГОРОДА, ПОСЕЛКИ
- автодороги
- РЕКИ
- ОЗЕРА
- Автодороги, пути и тропы**
- усовершенствованное покрытие
- с покрытием (шоссе)
- улучшенная грунтовая



ЭКСПЛИКАЦИЯ

№	Наименование участков лесничества
1	Монашское
2	Худинское
3	Тельдинское
4	Соколов-Озерное
5	Еравнинское
6	Заминское
Еравнинское сельское	
ТУ №1	техучасток №1 СПК "Юбилейный"
ТУ №2	техучасток №2 СПК "Победа"
ТУ №3	техучасток №3 СПК "Эксплуатационный"
ТУ №4	техучасток №4 СПК "Дружба"
ТУ №5	техучасток №5 АКЗМ "Уласа"
ТУ №6	техучасток №6 СПК "Улан-Тул"
ТУ №7	техучасток №7 СПК "Улагура"
ТУ №8	техучасток №8 СПК "Сосновский"
ТУ №9	техучасток №9 СПК "Хоринский"
ТУ №10	техучасток №10 СПК "Еравнинский"
ТУ №11	техучасток №11 СПК "Целинный"
ТУ №12	техучасток №12 СПК "Витимский"
ТУ №13	техучасток №13 СПК "Ширинский"
ТУ №14	техучасток №14 СПК "Комсомольский"
ТУ №15	техучасток №15 СПК "Тулунский"
ТУ №16	техучасток №16 СПК "Иволгинский"

ЗАБАЙКАЛЬСКИЙ
КРАЙ

Леса Еравнинского лесничества сконцентрированы в западной части района. Расположение лесов на занимаемой территории лесничества относительно равномерно. Лесной фонд в целом представлен тремя крупными массивами, прерываемыми долинами рек и площадями сельхозугодий.

Климат района расположения лесничества резко континентальный, характеризуется сухостью воздуха, обилием солнечного света (продолжительность солнечного сияния – 2100-2300 часов в год), малым количеством осадков в году и неравномерным их распределением по временам года, коротким вегетационным периодом.

Климатические условия территории формируют древостои низкой производительности. Основными лесобразующими породами являются: лиственница, сосна, береза, осина.

Территория лесничества по характеру рельефа относится к горной. Преобладают горы средней высоты, которые не достигают линии постоянных снегов, но отличаются большой расчлененностью, прорезаемые параллельными рядами общего направления с юго-запада на северо-восток. Горные хребты прорезаны многочисленными речными долинами и паадьми тектонического и эрозионного происхождения. Высота местности над уровнем моря колеблется от 800 до 1580 м.

В почвенном покрове выделяются три подпочвенных зоны, приуроченных к растительным подзонам верхней, средней и нижней тайги. Подзона верхней тайги (1100 м и выше) представлена горноподзолистыми и иллювиально-гумусово-железистыми почвами на маломощных, щебнистых отложениях. Большая часть территории лесничества входит в подзону средней тайги (900-1100 м). Здесь почвенный покров представлен сочетанием горно-подзолистых почв на более легких породах и горно-таежно-мерзлотных торфянисто-глеевых почв на породах более тяжелого механического состава.

Довольно большое распространение имеют горные скрытоподзолистые почвы. По долинам и в средней тайге распространены мерзлотные перегнойно-глеевые и болотные почвы с близкой мерзлотой.

По степени увлажнения наибольшая часть почв относится к категории свежих.

Территория лесничества имеет развитую систему рек, ручьев и озер с водосборной рекой Удой и озерами Большое Еравнинское и Малое Еравнинское. Река Уда относится к бассейну озера Байкал, озёра: Большое Еравнинское и Малое Еравнинское – к бассейну реки Лена.

Из лесных озер следует отметить озеро Борже, Зымка и систему Могзонских озер, используемых для ловли рыбы.

1.1.5. Распределение лесов по целевому назначению и категориям защитных лесов по кварталам или их частям, а также основания выделения защитных, эксплуатационных и резервных лесов

В соответствии со статьей 10 ЛК РФ все леса лесничества по целевому назначению подразделены на защитные и эксплуатационные.

В соответствии со статьей 111, 113, 115 ЛК РФ и приказом Рослесхоза от 17.11.2010 № 436 «Об отнесении лесов на территории Республики Бурятия к ценным лесам, эксплуатационным лесам, резервным лесам и установлении их границ», с учетом особенностей правового режима защитных лесов, определены следующие категории указанных лесов.

Защитные леса:

1. Леса, выполняющие функции защиты природных и иных объектов:

– защитные полосы лесов, расположенные вдоль железнодорожных путей общего пользования, федеральных автомобильных дорог общего пользования, автомобильных дорог общего пользования, находящихся в собственности субъектов Российской Федерации. Данная категория лесов выполняет функции защиты дорог от снежных заносов, размывов и эрозионных воздействий воды и ветра. По территории лесничества проходит автомобильная дорога республиканского значения Улан-Удэ-Сосново-Озерское-Романовка-Чита, протяженность которой 297 км., автомобильная дорога регионального значения Сосново-Озерское - Могзон протяженностью по территории лесничества 10,8 км., связывающая село Сосново-Озерское с железнодорожной станцией Могзон, вдоль этих дорог выделена защитная полоса.

2. Ценные леса:

– леса, расположенные в полупустынных лесостепных, лесотундровых зонах, степях, горах. Леса этой категории выполняют важные защитные водорегулирующие функции.

– запретные полосы лесов, расположенные вдоль водных объектов. Запретные полосы лесов, расположенные вдоль водных объектов, выполняют особо важную роль в сохранении водного режима рек, а также препятствуют ветровой и водной эрозии почв.

– нерестоохранные полосы. Нерестоохранные полосы лесов выделены по нерестовым рекам, имеющим важное рыбохозяйственное значение по рекам: Уда, Мохей, Тулдун, Индола.

Распределение лесов по целевому назначению с указанием номеров кварталов приведено в таблице 3.

Таблица 3

Распределение лесов по целевому назначению и категориям
защитных лесов

Целевое назначение лесов	Участковое лесничество	Номера кварталов или их частей	Площадь, га	Основания деления лесов по целевому назначению
1	2	3	4	5
Всего лесов	-	-	1060597	
Защитные леса, всего:	-	-	116837	ст. 111 ЛК РФ
в том числе:	-	-		
леса, расположенные на особо охраняемых природных территориях	-	-	-	-
леса расположенные в водоохраных зонах	-	-	-	-
леса, выполняющие функции защиты природных и иных объектов, всего в том числе:	-	-	3921	-
леса, расположенные в первом и втором поясах зон санитарной охраны источников питьевого и хозяйственно-бытового водоснабжения	-	-	-	-
защитные полосы лесов, расположенные вдоль железнодорожных путей общего пользования, федеральных автомобильных дорог общего пользования, автомобильных дорог общего пользования, находящихся в собственности субъектов Российской Федерации	Сосново-Озерское	кварталы 86, 113, 146, 176, 203, 229, 254	2011	ст. 111 ЛК РФ
	Еравнинское сельское участковое, всего:		1910	
	в том числе			
	технический участок № 12 СПК «Витимский»	части кварталов 5, 7, 13, 14, 18, 19, 24-27	217	
	технический участок № 16 СПК «Исингинский»	части кварталов 24-26, 35, 36, 48, 49, 53, 54, 58-62, 72, 90, 92-95, 117, 151-153, 184-186, 189, 214-221, 247, 250, 275, 277, 301, 302, 368	768	
технический участок № 14 СПК «Комсомольский»	части кварталов 1, 26, 34, 44, 45, 67, 71, 72, 74-77, 89-91	296		

Продолжение таблицы 3

Целевое назначение лесов	Участковое лесничество	Номера кварталов или их частей	Площадь, га	Основания деления лесов по целевому назначению
1	2	3	4	5
	технический участок № 10 СПК «Еравнинский»	части кварталов 62, 85	13	-
	технический участок № 1 СПК «Юбилейный»	части кварталов 123, 124, 135	16	
	технический участок № 8 СПК «Сосновский»	части кварталов 13-22, 40, 41, 45, 59-61, 76, 77, 87	545	
	технический участок №5 АККМ «Улхасаа»	часть квартала 120	53	
	технический участок № 13 СПК «Ширингинский»	часть квартала 63	2	
зеленые зоны	-	-	-	-
лесопарковые зоны	-	-	-	-
городские леса	-	-	-	-
леса, расположенные в первой, второй и третьей зонах округов санитарной (горно-санитарной) охраны лечебно-оздоровительных местностей и курортов	-	-	-	-
ценные леса, всего:	-	-	112916	приказ Рослесхоза от 17.11.2010 № 436 "Об отнесении лесов на территории Республики Бурятия к ценным лесам, эксплуатационным лесам, резервным лесам и установлении их границ".
в том числе:				
государственные защитные лесные полосы	-	-	-	-

Продолжение таблицы 3

Целевое назначение лесов	Участковое лесничество	Номера кварталов или их частей	Площадь, га	Основания деления лесов по целевому назначению
1	2	3	4	5
противоэрозионные леса	-	-	-	-
леса, расположенные в пустынных, полупустынных, лесостепных, лесотундровых зонах, степях, горах	Можайское	кварталы 103-180	8161	-
	Тужинское	кварталы 76-118, 121-124, 144-215	11619	
	Еравнинское сельское участковое, всего:		23747	
	в том числе			
	технический участок № 2 СПК «Победа»	кварталы 5-11, 28-31, ч.32, 33, 34	2097	
	технический участок № 3 СПК «Эгитуйский»	кварталы 1-36, 125, 126, 128, 129, 132, 133, 136, 137	5473	
	технический участок № 4 СПК «Дружба»	кварталы 1-24, 27, 29-31, 34	4743	
	технический участок № 1 СПК «Юбилейный»	кварталы 113, 121, 122, 136-138, 159, 160, 168, 170, части кварталов 123, 124, 135, 158, 169,	3188	
	технический участок № 8 СПК «Сосновский»	кварталы 1-4	802	
	технический участок № 7 СПК «Ульдурга»	кварталы 1-46	6503	
	технический участок № 6 СПК «Улан-Туя»	кварталы 5-8	560	
технический участок № 5 АККМ «Улхасаа»	кварталы 113, 114	381		
леса, имеющие научное или историческое значение	-	-	-	-
орехово-промысловые зоны	-	-	-	-
лесные плодовые насаждения	-	-	-	-
ленточные боры	-	-	-	-
запретные полосы лесов, расположенные вдоль водных объектов	Можайское	части кварталов 4, 5, 8, 9, 14, 15, 18-20, 26, 27, 31, 32, 38, 39, 41, 42, 54	6763	-
	Тужинское	части кварталов 50, 51, 68-71, 135-137, 139, 140, 223, 224, 227, 228, 242, 243, 246	4999	
	Сосново-Озерское	части кварталов 138, 139, 166-168, 175, 177, 192, 193, 197-202, 204, 217-226	6105	
	Еравнинское	части кварталов 178-180	476	
	Еравнинское сельское участковое, всего:		705	
	в том числе:			
	технический участок	части кварталов 46, 47	89	

Продолжение таблицы 3

Целевое назначение лесов	Участковое лесничество	Номера кварталов или их частей	Площадь, га	Основания деления лесов по целевому назначению	
1	2	3	4	5	
	№ 2 СПК « Победа »				
	технический участок № 8 СПК «Сосновский »	части кварталов 92, 95, 99, 100, 103, 105, 107-110	616		
нерестощахранные полосы лесов	Гундинское	части кварталов 22-25, 38-42, 63, 64, 70, 71, 76-79, 81, 82, 88-90, 96, 97, 101-104	2696		
	Тужинское	кварталы 15-35	6123		
	Сосново-Озерское	кварталы 61-66, части кварталов 138, 139, 166-168, 177, 192, 193, 199-202, 204, 218-226	6426		
	Еравнинское	кварталы 29-44, 67, части кварталов 12, 13, 152-154, 178-181	5441		
	Зазинское	кварталы 19, 20, 38, 39, 51-57, 60, 61, 69-72, 85, 86, 112, 113, части кварталов 83, 84, 96, 97, 108, 109, 136, 137, 144-146, 185-187, 190-192, 227-231, 244-248, 268, 269, 287, 288, 304, 321-323, 333-336, 344-350, 355-359, 361-367, 380-383	20324		
	Еравнинское сельское участковое, всего:			9331	-
	в том числе:				
	технический участок № 12 СПК « Витимский »	части кварталов 1-4, 22	366		
	технический участок № 16 СПК «Исингинский »	квартал 4, части кварталов 1-3, 5, 7-12	522		
	технический участок № 11 СПК « Целинный »	части кварталов 30-32, 46, 49-51, 57, 59, 61-63, 74, 75, 77-80, 86, 89, 91, 97, 103, 108, 109	437		
	технический участок № 14 СПК « Комсомольский»	части кварталов 1, 2, 16, 22, 38, 39, 46, 47, 56, 70-77, 84, 85, 87-91	459		
	технический участок № 10 СПК « Еравнинский »	части кварталов 27, 36, 38, 59	100		
	технический участок № 15 СПК « Тулдунский »	части кварталов 18, 26, 28-30, 41, 42, 44-49, 56, 57	570		
	технический участок № 2 СПК « Победа »	кварталы 12, 13, 35-41, 44, 50, часть квартала 32	1188		
технический участок	квартал 135	15			

Продолжение таблицы 3

Целевое назначение лесов	Участковое лесничество	Номера кварталов или их частей	Площадь, га	Основания деления лесов по целевому назначению
1	2	3	4	5
	№ 3 СПК «Эгитуйский»			
	технический участок № 4 СПК «Дружба»	квартал 35	52	
	технический участок № 1 СПК «Юбилейный»	части кварталов 1-4, 11, 15, 38, 41, 50-54, 158, 169	525	
	технический участок № 8 СПК «Сосновский»	кварталы 69-71, 84-86, 88-90, 93, 94, части кварталов 92, 95, 99, 100, 103, 105, 107-109	3303	
	технический участок № 6 СПК «Улан-Туя»	кварталы 69, 90, 123, части кварталов 121, 122, 124-126	1033	
	технический участок № 5 АККМ «Улхасаа»	квартал 178, части кварталов 13, 15, 24, 38-40, 180-185	699	
	технический участок № 13 СПК «Ширингинский»	части кварталов 41-43	62	
Эксплуатационные леса	Можайское	1-3, ч.4, ч.5, 6, 7, ч.8, ч.9, 10-13, ч.14, ч.15, 16, 17, ч.18-ч.20, 21-25, ч.26, ч.27, 28-30, ч.31, ч.32, 33-37, ч.38, ч.39, 40, ч. 41, ч.42, 43-53, ч.54, 55-102	61083	-
	Гундинское	кварталы 1-21, 26-37, 43-62, 65-69, 72-75, 80, 83-87, 91-95, 98-100, 105-159, части кварталов 22-25, 38-42, 63, 64, 70, 71, 76-79, 81, 82, 88-90, 96, 97, 101-104	121119	
	Тужинское	1-14, 36-49, ч.50, ч.51, 52-67, ч.68- ч.71, 72-75, 119, 120, 125-134, ч.135-ч.137, 138, ч.139, ч.140, 141-143, 216-222, ч.223, ч.224, 225, 226, ч.227, ч.228, 229-241, ч.242, ч.243, 244, 245, ч.246, 247-283	105952	
	Сосново-Озерское	83-85, 87-89, 106-112, 114, 115, 132-137, ч.138, ч.139, 140-145, 147-149, 161-165, ч.166- ч.168, 169-174, ч.175, ч.177, 187-191, ч.192, ч.193, 194-196, ч.197-ч.202, ч.204, 212-216, ч.217, ч.219, ч.220, ч.222-ч.226, 227, 228, 230-253, 255-277	87853	
	Еравнинское	кварталы 1-11, 14-28, 45-60, 68-82, 90-131, 150, 151, 155-160, 182-186, 205-211, части кварталов 12, 13, 152-154, 178-181	89008	

Продолжение таблицы 3

Целевое назначение лесов	Участковое лесничество	Номера кварталов или их частей	Площадь, га	Основания деления лесов по целевому назначению
1	2	3	4	5
	Зазинское	1-18, 21-37, 40-50, 58, 59, 62-68, 73-82, ч.83, ч.84, 87-95, ч.96, ч.97, 98-107, ч.108, ч.109, 110, 111, 114-135, ч.136, ч.137, 138-143, ч.144-ч.146, 147-184, ч.185-ч.187, 188, 189, ч.190-ч.192, 193-226, ч.227-ч.231, 232-243, ч.244-ч.248, 249-267, ч.268, ч.269, 270-286, ч.287, ч.288, 289-303, ч.304, 305-320, ч.321-ч.323, 324-332, ч.333-ч.336, 337-343, ч.344-ч.350, 351-354, ч.355-ч.359, 360, ч.361-ч.367, 368-379, ч.380-ч.383, 384-407	294983	
	Еравнинское сельское участковое, всего:		183762	
	в том числе:			
	технический участок № 12 СПК « Витимский »	кварталы 6, 8-12, 15-17, 20, 21, 23, 28-37, части кварталов 1-5, 7, 13, 14, 18, 19, 22, 24-27	6642	
	технический участок № 16 СПК « Исингинский »	кварталы 6, 13-23, 27-34, 37-47, 50-52, 55-57, 63-71, 73-89, 91, 96-116, 118-150, 154-183, 187, 188, 190-213, 222-246, 248, 249, 251-274, 276, 278-300, 303-367, 369-507, части кварталов 1-3, 5, 7-12, 24-26, 35, 36, 48, 49, 53, 54, 58-62, 72, 90, 92-95, 117, 151-153, 184-186, 189, 214-221, 247, 250, 275, 277, 301, 302, 368	60845	
	технический участок № 11 СПК « Целинный »	кварталы 1-29, 33-45, 47, 48, 52-56, 58, 60, 64-73, 76, 81-85, 87, 90, 92-96, 98-102, 104-107, 110-122, части кварталов 30-32, 46, 49-51, 57, 59, 61-63, 74, 75, 77-80, 86, 89, 91, 97, 103, 108, 109	14389	-
	технический участок № 14 СПК « Комсомольский »	кварталы 3-15, 17-21, 23-25, 27-33, 35-37, 40-43, 48-55, 57-66, 68, 69, 78-83, 86, части кварталов 1, 2, 16, 22, 26, 34, 38, 39, 44-47, 56, 67, 70-77, 84, 85, 87-91	10343	
	технический участок № 10 СПК « Еравнинский »	кварталы 1-26, 28-35, 37, 39-58, 60, 61, 63-84, 86-117, части кварталов 27, 36, 38, 59, 62, 85	13726	
	технический участок № 15 СПК	кварталы 1-17, 19-25, 27, 31, 33-40, 50-55, 58-62, части кварталов 18, 26, 28-30, 41, 42,	7012	

Продолжение таблицы 3

Целевое назначение лесов	Участковое лесничество	Номера кварталов или их частей	Площадь, га	Основания деления лесов по целевому назначению
1	2	3	4	5
	« Тулдунский »	44-49, 56, 57		
	технический участок № 2 СПК « Победа »	кварталы 1-4, 14-27, 42, 43, 45, 48, 49, 51, 52, части кварталов 46, 47	4270	
	технический участок № 3 СПК « Эгитуйский »	кварталы 37-39	473	
	технический участок № 1 СПК « Юбилейный »	кварталы 8-10, 12-14, 33-37, 42-49, 55-96, 139-143, 150, 151, части кварталов 1-4, 11, 15, 38, 41, 50-54	17169	
	технический участок № 8 СПК « Сосновский »	кварталы 9-12, 23-29, 37-39, 42-44, 46-49, 54-58, 62-68, 72-75, 78-83, 96-98, 101, 102, 104, 106, 111-114, части кварталов 13-22, 40, 41, 45, 59-61, 76, 77, 87, 95, 99, 100, 103, 105, 107, 109, 110	18761	
	технический участок № 6 СПК « Улан-Туя »	кварталы 30-36, 50-54, 91, 115-120, 127-129, части кварталов 121, 122, 124-126	6034	
	технический участок № 5 АККМ « Улхасаа »	кварталы 3-7, 11, 14, 16-23, 25-32, 48, 61, 76, 97-112, 115-119, 125-134, 143-149, 151-157, 161-167, 171-177, 179, части кварталов 13, 15, 24, 38-40, 120, 180-185	20218	
	технический участок № 9 СПК « Хоргинский »	кварталы 25, 26	243	
	технический участок № 13 СПК « Ширингинский »	кварталы 31-33, 40, 64-86, части кварталов 41-43, 63	3637	
Резервные леса	-		-	-

Перечень рек, озер и водохранилищ, вдоль которых выделены категории защитных лесов: нерестоохранные полосы лесов, запретные полосы лесов, расположенные вдоль водных объектов, представлен в таблице.

Перечень рек, озер и водохранилищ

п/п	Наименование	Ширина выделенных категорий защитных лесов вдоль рек, озер и водохранилищ, м		
		Нерестоохранные полосы лесов	Запретные полосы лесов, расположенные вдоль водных объектов	Водоохранная зона*
1	2	3	4	5
1	Р. Тулдун	500	-	50
2	Р. Суба	100	-	100
3	Р. Улунгуй	100	-	100
4	Р. Индола	300	-	50
5	Р. Уда	1000	400	200
6	Р. Витим	1000	-	200
7	Р. Заза	1000	-	50
8	Р. Гавриловка	100	-	50
9	Р. Гундуй-Холой	100	-	50
10	Р. Барун-Азаргана	100	-	50
11	Р. Зун-Индола	100	-	50
12	Озеро Холбон	150	-	50
13	Р. Шара-Горхон	100	100	50
14	Озеро Турхул	600	-	50
15	Р. Яронда	100	-	50
16	Озеро Харанга	150	-	50
17	Р. Шабардажа	100	-	50
18	Ручей Харабулаг	100	-	50
19	Р. Ара-Горхон	100	-	50
20	Р. Мохей	500	250	50
21	Р. Яндола	100	-	50
22	Озеро Борже	1000	-	50
23	Озеро Зымка	600	-	50
24	Р. Большая Зорликтя	250	-	50
25	Р. Малая Зорликтя	250	-	50

п/п	Наименование	Ширина выделенных категорий защитных лесов вдоль рек, озер и водохранилищ, м		
		Нерестохранные полосы лесов	Запретные полосы лесов, расположенные вдоль водных объектов	Водоохранная зона*
1	2	3	4	5
26	Р. Зымка-Горхон	-	100	50
27	Р. Зун-Зельтера	-	100	50
28	Р. Барун-Эгита	-	150	50
29	Р. Шабарта	-	100	50
30	Озеро Большая Еравна	-	1000	100
31	Озеро Малая Еравна	-	1000	100
32	Озеро Сосновое	-	1000	100
33	Р. Ашагли-Мохей	-	150	50
34	Р. Мойся	-	100	50
35	Р. Малая Зырликта	-	100	50
36	Р. Кулура	-	150	50
37	Р. Улакту	-	150	50
38	Р. Большая Зырликта	-	150	50
39	Р. АндурГорхон	-	150	50
40	Р. Барун-Хурлукта	-	150	50
41	Р. Хоссур-Морей	-	100	50
42	Р. Мальта	-	150	50

*– Водоохранные зоны выделяются по берегам рек, ручьев, озер, водохранилищ в соответствии со статьей 65 ВК РФ. Установление границ водоохранных зон и прибрежных защитных полос и закрепление их на местности специальными информационными знаками должно выполняться за счет субвенций из федерального бюджета бюджетам субъектов Российской Федерации на осуществление отдельных полномочий Российской Федерации в области водных отношений органами государственной власти субъектов Российской Федерации.

1.1.6. Характеристика лесных и нелесных земель из состава земель лесного фонда на территории лесничества

По данным государственного лесного реестра по состоянию на 01.01.2022 общая площадь земель лесного фонда лесничества составляет 1060597 га.

Характеристика лесных и нелесных земель лесного фонда на территории лесничества приведена в таблице 4.

Таблица 4

Характеристика лесных и нелесных земель лесного фонда на территории лесничества(лесопарка)

Показатели характеристики земель	Всего по лесничеству	
	площадь, га	%
1	2	3
Общая площадь земель	1060597	100,0
Лесные земли, всего	967902	91,3
Земли, покрытые лесной растительностью, всего	945878	89,1
Земли, не покрытые лесной растительностью, всего	22024	2,2
в том числе:		
вырубки	8988	0,8
гари	3520	0,5
редины	5376	0,5
прогалины	3318	0,3
другие	822	0,1
Нелесные земли, всего	92695	8,7
в том числе:		
просеки	2027	0,2
дороги		
болота	18271	1,7
другие	72397	6,8

Лесистость составляет 64,1%.

1.1.7. Характеристика имеющихся и проектируемых особо охраняемых природных территории и объектов, планов по их организации, развитию экологических сетей, сохранению биоразнообразия

На территории лесничества расположены следующие памятники природы регионального значения:

- охранный зона памятника природы «Марактинский источник» , Сведения об охранный зоне ООПТ внесены в Единый государственный реестр недвижимости с реестровым номером 03:05-9.5;

- Обнажение Ульзутуйских известняков, утвержден постановлением Совета Министров Бурятской АССР от 02.12.1981 № 378. Сведения об ООПТ внесены в Единый государственный реестр недвижимости с реестровым номером 03:05-9.4;

- Хулудынские известняки, утвержден постановлением Совета Министров Бурятской АССР от 02. 12. 1981 № 378. Сведения об ООПТ внесены

в Единый государственный реестр недвижимости с реестровым номером 03:05-9.6;

- Источник Витлаус, утвержден постановлением Совета Министров Бурятской АССР от 18.01.1984 № 18. Сведения об ООПТ внесены в Единый государственный реестр недвижимости с реестровым номером 03:05-9.3;

- Мохейский источник, утвержден постановлением Совета Министров Бурятской АССР от 18.01.1984 № 18. Сведения об ООПТ внесены в Единый государственный реестр недвижимости с реестровым номером 03:21-9.1.

Ограничения в хозяйственной деятельности на территории ООПТ, перечень координат характерных точек границ ООПТ, а также границ функциональных зон ООПТ приведены в постановлении Правительства Республики Бурятия от 04.06.2019 № 292 «Об утверждении Положений об особо охраняемых природных территориях регионального значения – памятниках природы», в указе Главы Республики Бурятия от 14.04.2021 № 117 «О создании охранных зон особо охраняемых природных территорий регионального значения - памятников природы и утверждении Положений об охранных зонах особо охраняемых природных территорий регионального значения - памятников природы».

1.1.8. Характеристика проектируемых лесов национального наследия

Леса национального наследия на территории лесничества при проведении лесоустройства не выделены.

1.1.9. Перечень видов биологического разнообразия и размера буферных зон, подлежащих сохранению при осуществлении лесосечных работ

Перечень видов биологического разнообразия и размера буферных зон, подлежащих сохранению при осуществлении лесосечных работ приведен в таблице 20.

Лесосечные работы выполняются юридическими лицами, гражданами, осуществляющими заготовку древесины или мероприятия по охране, защите, воспроизводству лесов, предусматривающие рубки лесных насаждений в соответствии с приказом Министерства природных ресурсов и экологии Российской Федерации от 27.06.2016 № 367 «Об утверждении Видов лесосечных работ, порядка и последовательности их проведения, Формы технологической карты лесосечных работ, Формы акта осмотра лесосеки и Порядка осмотра лесосеки».

Методические рекомендации по сохранению биологического разнообразия и установлению размеров буферных зон при осуществлении лесосечных работ для Республики Бурятия указаны в приказе Республиканского агентства лесного хозяйства от 17.02.2020 № 173 «Об утверждении методических рекомендаций по сохранению биологического разнообразия и установлению буферных зон при осуществлении лесосечных работ для Республики Бурятия»

1.1.10. Характеристика существующих объектов лесной, лесоперерабатывающей инфраструктуры, объектов, не связанных с созданием лесной инфраструктуры, мероприятий по строительству, реконструкции и эксплуатации указанных объектов, предусмотренных документами территориального планирования

Существующие объекты лесной инфраструктуры – это лесные дороги, лесные проезды, кварталные просеки, лесные склады и другие объекты, предназначенные для использования, охраны, защиты и воспроизводства лесов, перечень которых утвержден распоряжением Правительства Российской Федерации от 17.07. 2012 № 1283-р «Об утверждении Перечня объектов лесной инфраструктуры для защитных лесов, эксплуатационных лесов и резервных лесов».

Характеристика существующих объектов лесной, лесоперерабатывающей инфраструктуры, объектов, не связанных с созданием лесной инфраструктуры, мероприятий по строительству, реконструкции и эксплуатации указанных объектов, предусмотрена Постановлением Правительства Республики Бурятия от 03.12.2010 № 524 «Об утверждении Схемы территориального планирования Республики Бурятия».

В районе расположения лесничества имеется довольно густая сеть лесохозяйственных и лесовозных дорог. Это связано с интенсивным освоением лесных ресурсов.

Наличие щебня и песка в местах строительства дорог позволяет строить дороги быстро, качественно и с незначительными затратами. Все лесовозные дороги служат целям лесохозяйственной деятельности, в связи с этим, доступные для движения круглый год - отнесены к противопожарным, а доступные в зимний период – к лесохозяйственным дорогам.

Общая протяженность лесохозяйственных дорог составляет 1739 км. Качественное их состояние следует признать весьма низким, они пригодны для движения автомобильного транспорта в большинстве своем лишь в зимнее время по мере промерзания заболоченных участков.

На территории лесничества имеются объекты, не связанные с созданием лесной инфраструктуры, перечень которых утвержден распоряжением Правительства Российской Федерации от 23.04.2022 № 999-р «Об утверждении Перечня некапитальных строений, сооружений, не связанных с созданием лесной инфраструктуры, для защитных лесов, эксплуатационных лесов, резервных лесов», в первую очередь к ним следует отнести региональную автомобильную дорогу общего пользования Сосново-Озерское-Могзон протяженностью по территории лесничества 10,8 км, связывающую село Сосново-Озерское с железнодорожной станцией Могзон. По территории сельского участкового лесничества проходит автомобильная дорога республиканского значения Улан-Удэ-Сосново-Озерское-Романовка-Чита протяженностью которой 297 км.

Кроме того, имеется 81 км грунтовых дорог местного и республиканского значения. Общее состояние грунтовых дорог, проходящих через лесные массивы, неудовлетворительное.

Предусмотрено строительство одноколейной железнодорожной дороги от станции Могзон (Читинская область) до станции «Озерный горно-обогатительный комбинат» 48 км. На первом этапе строительство железной дороги будет осуществляться на участке «Могзон – Озерный горно-обогатительный комбинат» для промышленного освоения месторождений «Озерное». Объемы перевозок по железной дороге будут составлять 3, 9 млн. тонн в год, в том числе свыше 570 тыс. тонн свинцово-цинкового концентрата, 1753 тыс. тонн пиритного концентрата, 1 млн. куб. м. щебня, до 400 тыс. тонн угля, 200 тыс. куб. м. лесоматериалов.

По территории сельского участкового лесничества проходит высоковольтная линия электропередачи: технический участок № 8 СПК «Сосновский» кварталы 11-22, 112-114; технический участок № 5 СПК «Улхасаа» кварталы 118-120, 125-127, 134; технический участок № 10 СПК «Еравнинский» кварталы 3, 5, 6, 10, 18, 19, 26.

Объекты лесоперерабатывающей инфраструктуры находятся за пределами лесных массивов лесничества.

Поквартальная карта-схема 3 подразделения лесов по целевому назначению с нанесением местоположения существующих и проектируемых особо охраняемых природных территорий и объектов, объектов лесной, лесоперерабатывающей инфраструктуры, объектов, не связанных с созданием лесной инфраструктуры приведена ниже.

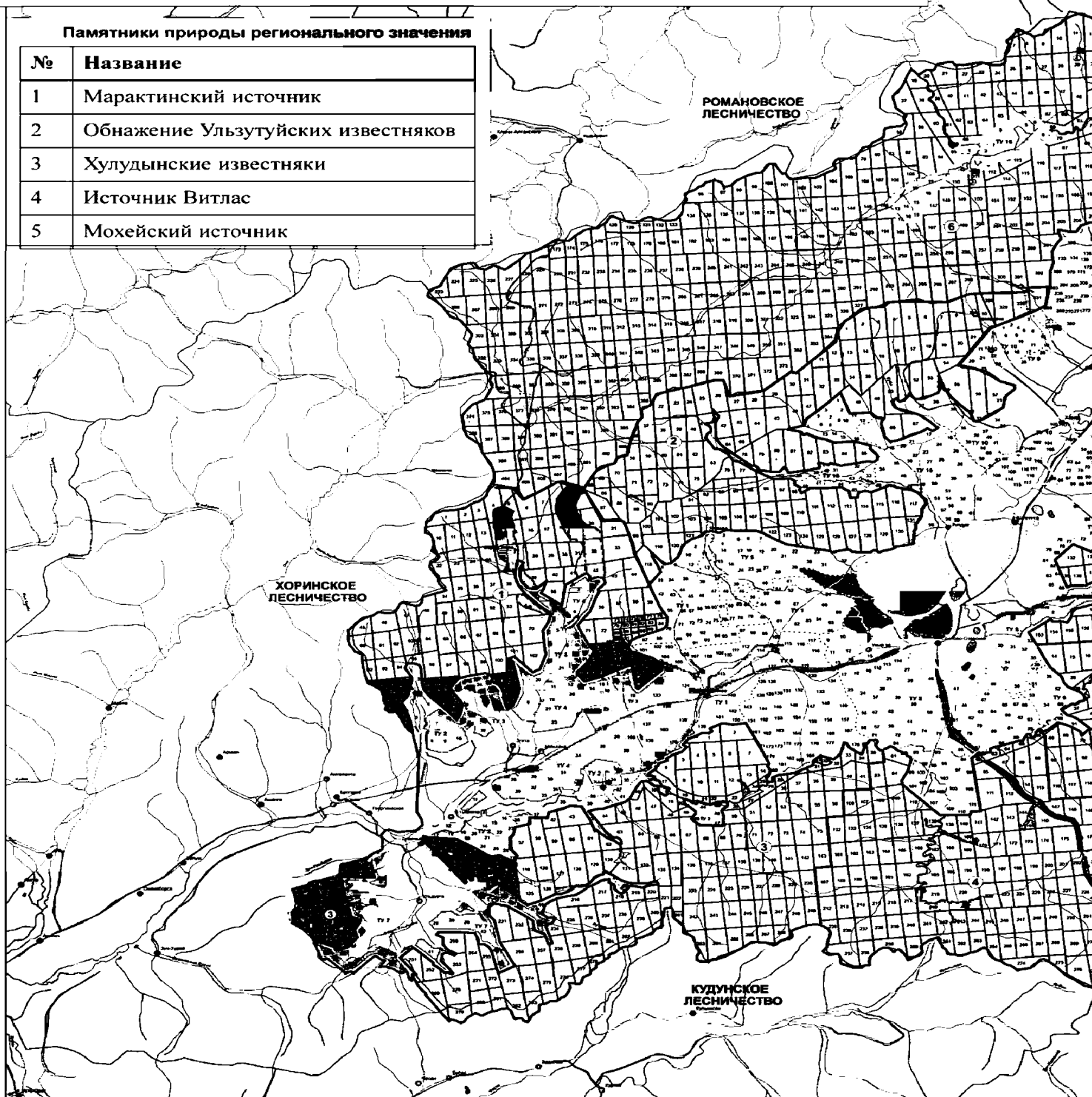
**ПОКВАРТАЛЬНАЯ КАРТА - СХЕМА
ЕРАВНИНСКОГО ЛЕСНИЧЕСТВА
ПОДРАЗДЕЛЕНИЯ ПЕСОВ ПО ЦЕЛЕВОМУ НАЗНАЧЕНИЮ С НАНЕСЕНИЕМ МЕСТОПОЛОЖЕНИЯ СУЩЕСТВУЮЩИХ И
ПРОЕКТИРУЕМЫХ ОСОБО ОХРАНЯЕМЫХ ПРИРОДНЫХ ТЕРРИТОРИЙ И ОБЪЕКТОВ, ОБЪЕКТОВ ЛЕСНОЙ,
ЛЕСОПЕРЕРАБАТЫВАЮЩЕЙ ИНФРАСТРУКТУРЫ, ОБЪЕКТОВ, НЕ СВЯЗАННЫХ С СОЗДАНИЕМ
ЛЕСНОЙ ИНФРАСТРУКТУРЫ**

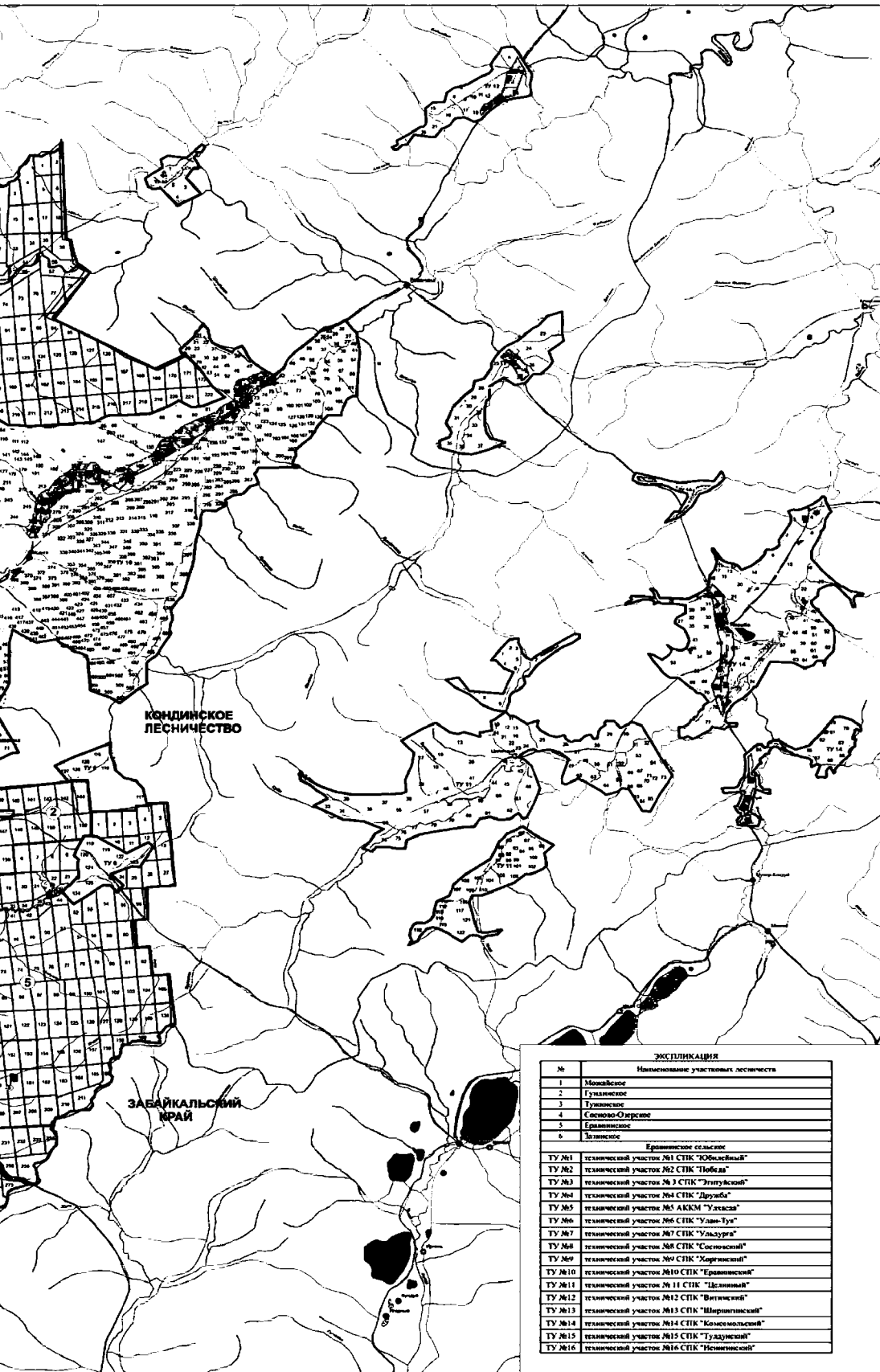
УСЛОВНЫЕ ОБОЗНАЧЕНИЯ

- | | | |
|--|--------------------------------|---|
| ■ Памятник природы | ● ГОРОДА, ПОСЕЛОК | ■ ЗАЩИТНЫЕ ПОЛОСЫ ЛЕСОВ, РАСПОЛОЖЕННЫЕ ВДОЛЬ ЖЕЛЕЗНОДОРОЖНЫХ ПУТЕЙ ОБЩЕГО ПОЛЬЗОВАНИЯ, НАХОДЯЩИЕСЯ В СОБСТВЕННОСТИ СУБЪЕКТОВ РОССИЙСКОЙ ФЕДЕРАЦИИ |
| — Граница лесничества | — автодорога | ■ НЕРЕСТОРАННЫЕ ПОЛОСЫ ЛЕСОВ |
| — Граница участкового лесничества | — усовершенствованное покрытие | ■ ЛЕСА, РАСПОЛОЖЕННЫЕ В ПУСТЫНЯХ, ПОЛУПУСТЫНЯХ, ЛЕСОСТЕПНЫХ, ЛЕСОТУНДРОВЫХ ЗОНАХ, СТЕПЯХ, ГРАЙХ |
| — Граница Еравнинского сельского участкового лесничества | — с покрытием (шоссе) | ■ ЭКСПЛУАТАЦИОННЫЕ ЛЕСА |
| — Граница сельского участкового лесничества | — улучшенная грунтовая | ■ ЗАПРЕТНЫЕ ПОЛОСЫ ЛЕСОВ, РАСПОЛОЖЕННЫЕ ВДОЛЬ ВОДНЫХ ОБЪЕКТОВ |
| | — РЕКИ | |
| | ■ ОЗЕРА | |

Памятники природы регионального значения

№	Название
1	Марактинский источник
2	Обнажение Ульзутуйских известняков
3	Хулудынские известняки
4	Источник Витлас
5	Мохейский источник





1.2. Виды разрешенного использования лесов на территории лесничества с распределением по кварталам

Виды разрешенного использования лесов на территории лесничества с распределением по кварталам представлены в таблице 5.

Таблица 5

Виды разрешенного использования лесов*

Виды разрешенного использования лесов	Наименование участкового лесничества	Перечень кварталов или их частей	Площадь, га
1	2	3	4
Заготовка древесины	Можайское	кварталы 1-180	76007
	Гундинское	кварталы 1-159	123815
	Тужинское	кварталы 1-283	128693
	Сосново-Озерское	кварталы 61-66, 83-89, 106-115, 132-149, 161-177, 187-204, 212-277	102395
	Еравнинское	кварталы 1-60, 67-82, 90-105, 116-131, 150-152, 154-160, 178-186, 205-211, часть квартала 153	94925
Заготовка древесины (погибших и поврежденных лесных насаждений) гражданами для собственных нужд для целей отопления на участках и в сроки, согласованные с ООПТ	Еравнинское*	часть квартала 153	
Заготовка древесины	Зазинское	кварталы 1-298, 230-407, часть квартала 299	315307
Заготовка древесины (погибших и поврежденных лесных насаждений) гражданами для собственных нужд для целей отопления на участках и в сроки, согласованные с ООПТ	Зазинское*	часть квартала 299	
Еравнинское сельское участковое, всего, в том числе:			219455
Заготовка древесины	технический участок № 1 СПК « Юбилейный»	кварталы 1-4, 8-15, 33-38, 41-96, 113, 121-124, 135-143, 150-151, 158-160, 168-170	20898
	технический участок № 2 СПК « Победа»	кварталы 1,3 – 52, часть квартала 2	7644
	технический участок № 2 СПК « Победа»*	часть квартала 2	
	технический участок № 3 СПК « Эгитуйский »	кварталы 1-38, 125, 126, 128, 129, 132, 133, 135-137	5961

Виды разрешенного использования лесов	Наименование участкового лесничества	Перечень кварталов или их частей	Площадь, га
1	2	3	4
	технический участок № 4 СПК « Дружба »	кварталы 1-24, 27, 29-31, 34, 35	4795
	технический участок № 5 АККМ « Улхасаа »	кварталы 3-7, 11, 13-32, 38-40, 48, 61, 76, 97-118, 119*,120, 125-134, 143-149, 151-157, 161-167, 171-185	21351
	технический участок № 6 СПК « Улан-Туя »	кварталы 5-8, 30-36, 50-54, 69, 90, 91, 115-128	7627
	технический участок № 7 СПК « Ульдурга »	кварталы 1 - 46	6503
	технический участок № 8 СПК « Сосновский»	кварталы 1-4, 9-29, 37-49, 54-90, 92-114	24027
	технический участок № 9 СПК « Хоргинский »	кварталы 25, 26	243
	технический участок № 10 СПК « Еравнинский»	кварталы 1-117	13839
	технический участок № 11 СПК « Целинный»	кварталы 1- 22	14826

Заготовка древесины	технический участок № 12 СПК « Витимский »	кварталы 1-37	7225
	технический участок № 13 СПК « Ширингинский »	кварталы 31-33, 40-43, 63-86	3701
	технический участок № 14 СПК « Комсомольский»	кварталы 1 - 91	11098
	технический участок № 15 СПК « Тулдунский»	кварталы 1-30, 34-39, 44-62	7582
	технический участок № 16 СПК « Исингинский»	кварталы 1-3,6-74,76-507 части кварталов 4,5,75	62135
Заготовки древесины (погибших и поврежденных лесных насаждений) гражданами для собственных нужд для целей отопления на участках и в сроки, согласованные с ООПТ	технический участок № 16 СПК « Исингинский»*	части кварталов 4,5,75	
	Всего по лесничеству		1060597

Виды разрешенного использования лесов	Наименование участкового лесничества	Перечень кварталов или их частей	Площадь, га
1	2	3	4
Заготовка живицы	-	-	-
Заготовка и сбор недревесных лесных ресурсов	Можайское	кварталы 1-180	76007
	Гундинское	кварталы 1-159	123815
	Тужинское	кварталы 1-283	128693
	Сосново-Озерское	кварталы 61-66, 83-89, 106-115, 132-149, 161-177, 187-204, 212-277	102395
	Еравнинское	кварталы 1-60, 67-82, 90-105, 116-131, 150-152, 154-160, 178-186, 205-211, часть квартала 153	94925
Заготовка и сбор недревесных лесных ресурсов гражданами для собственных нужд на участках и в сроки, согласованные с ООПТ, вне особо значимых и особо защитных участков леса	Еравнинское*	часть квартала 153	
Заготовка и сбор недревесных лесных ресурсов	Зазинское	кварталы 1-298, 300-407 часть квартала 299	315307
Заготовка и сбор недревесных лесных ресурсов гражданами для собственных нужд на участках и в сроки, согласованные с ООПТ, вне особо значимых и особо защитных участков леса	Зазинское*	часть квартала 299	

Виды разрешенного использования лесов	Наименование участкового лесничества	Перечень кварталов или их частей	Площадь, га
1	2	3	4
Заготовка и сбор недревесных лесных ресурсов	Еравнинское сельское участковое, всего: в том числе:		219455
	технический участок № 1 СПК « Юбилейный »	кварталы 1-4, 8-15, 33-38, 41-96, 113, 121-124, 135-143, 150-151, 158-160, 168-170	20898
	технический участок № 2 СПК « Победа »	кварталы 1,3 – 52, часть квартала 2	7644
	технический участок № 2 СПК « Победа »*	часть квартала 2	
	технический участок № 3 СПК « Эгитуйский »	кварталы 1-38, 125, 126, 128, 129, 132, 133, 135-137	5961
	технический участок № 4 СПК « Дружба»	кварталы 1-24, 27, 29-31, 34, 35	4795
	технический участок № 5 АККМ « Улхасаа»	кварталы 3-7, 11, 13-32, 38-40, 48, 61, 76, 97-120, 125-134, 143-149, 151-157, 161-167, 171-185	21351
	технический участок № 6 СПК « Улан-Туя»	кварталы 5-8, 30-36, 50-54, 69, 90, 91, 115-128	7627
	технический участок № 7 СПК « Ульдурга »	кварталы 1 - 46	6503
	технический участок № 8 СПК « Сосновский »	кварталы 1-4, 9-29, 37-49, 54-90, 92-114	24027
	технический участок № 9 СПК « Хоргинский »	кварталы 25, 26	243
	технический участок № 10 СПК « Еравнинский »	кварталы 1-117	13839
	технический участок № 11 СПК « Целинный»	кварталы 1- 22	14826
	технический участок № 12 СПК « Витимский»	кварталы 1-37	7225
	технический участок № 13 СПК « Ширингинский»	кварталы 31-33, 40-43, 63-86	3701
	технический участок № 14 СПК « Комсомольский»	кварталы 1 - 91	11098
	технический участок № 15 СПК « Тулдунский »	кварталы 1-30, 34-39, 44-62	7582
Заготовка и сбор недревесных лесных ресурсов гражданами для собственных нужд на участках и в сроки, согласованные с ООПТ, вне особо значимых и особо защитных участков леса	технический участок № 16 СПК « Исингинский »*	части кварталов 4,5,75	62135

Виды разрешенного использования лесов	Наименование участкового лесничества	Перечень кварталов или их частей	Площадь, га
1	2	3	4
	Всего по лесничеству		1060597
Заготовка пищевых лесных ресурсов и сбор лекарственных растений	Можайское	кварталы 1-180	76007
	Гундинское	кварталы 1-159	123815
	Тужинское	кварталы 1-283	128693
	Сосново-Озерское	кварталы 61-66, 83-89, 106-115, 132-149, 161-177, 187-204, 212-277	102395
	Еравнинское	кварталы 1-60, 67-82, 90-105, 116-131, 150-152, 154-160, 178-186, 205-211, часть квартала 153	94925
Заготовка пищевых лесных ресурсов гражданами для собственных нужд на участках и в сроки, согласованные с ООПТ, вне особо значимых и особо защитных участков леса	Еравнинское*	часть квартала 153	
Заготовка пищевых лесных ресурсов и сбор лекарственных растений	Зазинское	кварталы 1-298, 300-407, часть квартала 299	315307
Заготовка пищевых лесных ресурсов гражданами для собственных нужд на участках и в сроки, согласованные с ООПТ, вне особо значимых и особо защитных участков леса	Зазинское*	часть квартала 299	

Виды разрешенного использования лесов	Наименование участкового лесничества	Перечень кварталов или их частей	Площадь, га
1	2	3	4
Заготовка пищевых лесных ресурсов и сбор лекарственных растений	Еравнинское сельское участковое, всего: в том числе:		219455
	технический участок № 1 СПК « Юбилейный »	кварталы 1-4, 8-15, 33-38, 41-96, 113, 121-124, 135-143, 150-151, 158-160, 168-170	20898
	технический участок № 2 СПК « Победа »	кварталы 1,3 – 52, часть квартала 2	7644
	технический участок № 2 СПК « Победа »*	часть квартала 2	
	технический участок № 3 СПК « Эгитуйский »	кварталы 1-38, 125, 126, 128, 129, 132, 133, 135-137	5961
	технический участок № 4 СПК « Дружба »	кварталы 1-24, 27, 29-31, 34, 35	4795
	технический участок № 5 АККМ « Улхасаа »	кварталы 3-7, 11, 13-32, 38-40, 48, 61, 76, 97- 118, 119*,120, 125-134, 143-149, 151-157, 161-167, 171-185	21351
	технический участок № 6 СПК « Улан-Туя »	кварталы 5-8, 30-36, 50-54, 69, 90, 91, 115-128	7627
	технический участок № 7 СПК « Ульдурга »	кварталы 1 - 46	6503
	технический участок № 8 СПК « Сосновский »	кварталы 1-4, 9-29, 37-49, 54-90, 92-114	24027
	технический участок № 9 СПК « Хоргинский »	кварталы 25, 26	243
	технический участок № 10 СПК « Еравнинский »	кварталы 1-117	13839
	технический участок № 11 СПК « Целинный »	кварталы 1- 22	14826
	технический участок № 12 СПК « Витимский »	кварталы 1-37	7225
технический участок № 13 СПК « Ширингинский »	кварталы 31-33, 40-43, 63-86	3701	

Виды разрешенного использования лесов	Наименование участкового лесничества	Перечень кварталов или их частей	Площадь, га
1	2	3	4
	технический участок № 14 СПК «Комсомольский»	кварталы 1 - 91	11098
	технический участок № 15 СПК «Тулдунский»	кварталы 1-30, 34-39, 44-62	7582
	технический участок № 16 СПК «Исингинский»	кварталы 1,3,6-74,76-507, части кварталов 4,5,75	
Заготовка пищевых лесных ресурсов гражданами для собственных нужд на участках и в сроки, согласованные с ООПТ, вне особо значимых и особо защитных участков леса	технический участок № 16 СПК «Исингинский»*	части кварталов 4,5,75	62135
Всего по лесничеству			1060597
Осуществление видов деятельности в сфере охотничьего хозяйства	Можайское	кварталы 1-180	76007
	Гундинское	кварталы 1-159	123815
	Тужинское	кварталы 1-283	128693
	Сосново-Озерское	кварталы 61-66, 83-89, 106-115, 132-149, 161-177, 187-204, 212-277	102395
	Еравнинское	кварталы 1-60, 67-82, 90-105, 116-131, 150-152, 154-160, 178-186, 205-211, часть квартала 153	94925
	Зазинское	кварталы 1-298, 300-407, часть квартала 299	315307
	Еравнинское сельское участковое, всего: в том числе:		219455
	технический участок № 1 СПК «Юбилейный»	кварталы 1-4, 8-15, 33-38, 41-96, 113, 121-124, 135-143, 150-151, 158-160, 168-170	20898
	технический участок № 2 СПК «Победа»	кварталы 1,3 – 52, часть квартала 2	7644
	технический участок № 3 СПК «Эгитуйский»	кварталы 1-38, 125, 126, 128, 129, 132, 133, 135-137	5961
технический участок № 4 СПК «Дружба»	кварталы 1-24, 27, 29-31, 34, 35	4795	

Виды разрешенного использования лесов	Наименование участкового лесничества	Перечень кварталов или их частей	Площадь, га	
1	2	3	4	
	технический участок № 5 АККМ « Улхасаа »	кварталы 3-7, 11, 13-32, 38-40, 48, 61, 76, 97- 118, 119*,120, 125-134, 143-149, 151-157, 161-167, 171-185	21351	
	технический участок № 6 СПК « Улан-Туя »	кварталы 5-8, 30-36, 50-54, 69, 90, 91, 115-128	7627	
	технический участок № 7 СПК « Ульдурга »	кварталы 1 - 46	6503	
	технический участок № 8 СПК « Сосновский »	кварталы 1-4, 9-29, 37-49, 54-90, 92-114	24027	
	технический участок № 9 СПК « Хоргинский»	кварталы 25, 26	243	
	технический участок № 10 СПК « Еравнинский »	кварталы 1-117	13839	
	технический участок № 11 СПК « Целинный »	кварталы 1- 22	14826	
	технический участок № 12 СПК « Витимский »	кварталы 1-37	7225	
	технический участок № 13 СПК « Ширингинский »	кварталы 31-33, 40-43, 63-86	3701	
	технический участок № 14 СПК « Комсомольский»	кварталы 1 - 91	11098	
	технический участок № 15 СПК « Тулдунский »	кварталы 1-30, 34-39, 44-62	7582	
	технический участок № 16 СПК « Исингинский »	кварталы 1-3,6-74,76-507, части кварталов 4,5,75	62135	
	Всего по лесничеству			1060597
Ведение сельского хозяйства	Можайское	кварталы 1-180	76007	
	Гундинское	кварталы 1-159	123815	
	Тужинское	кварталы 1-283	128693	
	Сосново-Озерское	кварталы 61-66, 83-89, 106-115, 132-149, 161-177, 187-204, 212-277	102395	
	Еравнинское	кварталы 1-60, 67-82, 90-105, 116-131, 150-152,154-160, 178-186, 205-211, часть квартала 153	94925	
	Зазинское	кварталы 1-298,300-407, часть квартала 299	315307	
	Еравнинское сельское участковое, всего: в том числе:			219455
	технический участок № 1 СПК « Юбилейный »	кварталы 1-4, 8-15, 33-38, 41-96, 113, 121-124, 135-143, 150-151, 158-160, 168-170	20898	
	технический участок № 2 СПК « Победа »	кварталы 1,3 – 52, часть квартала 2	7644	

Виды разрешенного использования лесов	Наименование участкового лесничества	Перечень кварталов или их частей	Площадь, га
1	2	3	4
	технический участок № 3 СПК « Эгитуйский »	кварталы 1-38, 125, 126, 128, 129, 132, 133, 135-137	5961
	технический участок № 4 СПК « Дружба »	кварталы 1-24, 27, 29-31, 34, 35	4795
	технический участок № 5 АККМ « Улхасаа »	кварталы 3-7, 11, 13-32, 38-40, 48, 61, 76, 97- 118, 119*,120, 125-134, 143-149, 151-157, 161-167, 171-185	21351
	технический участок № 6 СПК « Улан-Туя »	кварталы 5-8, 30-36, 50-54, 69, кварталы 90, 91, 115-128	7627
	технический участок № 7 СПК « Ульдурга »	кварталы 1 - 46	6503
	технический участок № 8 СПК « Сосновский»	кварталы 1-4, 9-29, 37-49, 54-90, 92-114	24027
	технический участок № 9 СПК « Хоргинский »	кварталы 25, 26	243
	технический участок № 10 СПК « Еравнинский»	кварталы 1-117	13839
	технический участок № 11 СПК « Целинный»	кварталы 1- 22	14826
	технический участок № 12 СПК « Витимский »	кварталы 1-37	7225
	технический участок № 13 СПК « Ширингинский»	кварталы 31-33, 40-43, 63-86	3701
	технический участок № 14 СПК « Комсомольский»	кварталы 1 - 91	11098
	технический участок № 15 СПК « Тулдунский »	кварталы 1-30, 34-39, 44-62	7582
	технический участок № 16 СПК « Исингинский»	кварталы 1-3,6-74,76-507, части кварталов 4,5,75	62135
Всего по лесничеству			1060597
Осуществление рыболовства, исключением любительского рыболовства за	Можайское	кварталы 1-180	76007
	Гундинское	кварталы 1-159	123815
	Тужинское	кварталы 1-283	128693
	Сосново-Озерское	кварталы 61-66, 83-89, 106-115, 132-149, 161-177, 187-204, 212-277	102395
	Еравнинское	кварталы 1-60, 67-82, 90-105, 116-131, 150-152,154-160, 178-186, 205-211, часть квартала 153	94925
Осуществление рыболовства на утвержденных Министерством сельского хозяйства и продовольствия Республики Бурятия рыболовных участках, аквакультуры (рыбоводства), на участках и в сроки, согласованные с ООПТ	Еравнинское*	часть квартала 153	

Виды разрешенного использования лесов	Наименование участкового лесничества	Перечень кварталов или их частей	Площадь, га
1	2	3	4
Осуществление рыболовства, за исключением любительского рыболовства	Зазинское	кварталы 1-298,300-407, часть квартала 299	315307
Осуществление рыболовства на утвержденных Министерством сельского хозяйства и продовольствия Республики Бурятия рыболовных участках, аквакультуры (рыбоводства), на участках и в сроки, согласованные с ООПТ	Зазинское*	часть квартала 299	
Осуществление рыболовства, за исключением любительского рыболовства	Еравнинское сельское участковое, всего: в том числе		219455
	технический участок № 1 СПК « Юбилейный »	кварталы 1-4, 8-15, 33-38, 41-96, 113, 121-124, 135-143, 150-151, 158-160, 168-170	20898
	технический участок № 2 СПК « Победа »	кварталы 1,3 – 52,6 часть квартала 2	
Осуществление рыболовства на утвержденных Министерством сельского хозяйства и продовольствия Республики Бурятия рыболовных участках, аквакультуры (рыбоводства), на участках и в сроки, согласованные с	технический участок № 2 СПК « Победа »*	часть квартала 2	7644

Виды разрешенного использования лесов	Наименование участкового лесничества	Перечень кварталов или их частей	Площадь, га
1	2	3	4
ООПТ			
Осуществление рыболовства, исключением любительского рыболовства	технический участок № 3 СПК « Эгитуйский »	кварталы 1-38, 125, 126, 128, 129, 132, 133, 135-137	5961
	технический участок № 4 СПК « Дружба »	кварталы 1-24, 27, 29-31, 34, 35	4795
	технический участок № 5 АККМ « Улхасаа »	кварталы 3-7, 11, 13-32, 38-40, 48, 61, 76, 97- 118, 119*,120, 125-134, 143-149, 151-157, 161-167, 171-185	21351
	технический участок № 6 СПК « Улан-Туя »	кварталы 5-8, 30-36, 50-54, 69, кварталы 90, 91, 115-128	7627
	технический участок № 7 СПК « Ульдурга »	кварталы 1 - 46	6503
	технический участок № 8 СПК « Сосновский»	кварталы 1-4, 9-29, 37-49, 54-90, 92-114	24027
	технический участок № 9 СПК « Хоргинский »	кварталы 25, 26	243
	технический участок № 10 СПК « Еравнинский»	кварталы 1-117	13839
	технический участок № 11 СПК « Целинный»	кварталы 1- 22	14826
	технический участок № 12 СПК « Витимский »	кварталы 1-37	7225
	технический участок № 13 СПК « Ширингинский»	кварталы 31-33, 40-43, 63-86	3701
	технический участок № 14 СПК « Комсомольский»	кварталы 1 - 91	11098
		технический участок № 15 СПК « Тулдунский »	кварталы 1-30, 34-39, 44-62
	технический участок № 16 СПК « Исингинский»	кварталы 1-3,6-74,76-507, части кварталов 4,5,75	62135
Осуществление рыболовства на утвержденных Министерством сельского хозяйства и продовольствия Республики Бурятия рыболовных участках, аквакультуры (рыбоводства), на участках и в сроки, согласованные с ООПТ	технический участок № 16 СПК « Исингинский»*	части кварталов 4,5,75	

Виды разрешенного использования лесов	Наименование участкового лесничества	Перечень кварталов или их частей	Площадь, га
1	2	3	4
	Всего по лесничеству		1060597
Осуществление научно-исследовательской деятельности, образовательной деятельности	Можайское	кварталы 1-180	76007
	Гундинское	кварталы 1-159	123815
	Тужинское	кварталы 1-283	128693
	Сосново-Озерское	кварталы 61-66, 83-89, 106-115, 132-149, 161-177, 187-204, 212-277	102395
	Еравнинское	кварталы 1-60, 67-82, 90-105, 116-131, 150-160, 178-186, 205-211	94925
	Зазинское	кварталы 1-407	315307
	Еравнинское сельское участковое, всего:		219455
	в том числе:		
	технический участок № 1 СПК « Юбилейный »	кварталы 1-4, 8-15, 33-38, 41-96, 113, 121-124, 135-143, 150-151, 158-160, 168-170	20898
	технический участок № 2 СПК « Победа »	кварталы 1 - 52	7644
	технический участок № 3 СПК « Эгитуйский »	кварталы 1-38, 125, 126, 128, 129, 132, 133, 135-137	5961
	технический участок № 4 СПК « Дружба »	кварталы 1-24, 27, 29-31, 34, 35	4795
	технический участок № 5 АКМ « Улхасаа »	кварталы 3-7, 11, 13-32, 38-40, 48, 61, 76, 97- 118, 119*, 120, 125-134, 143-149, 151-157, 161-167, 171-185	21351
технический участок № 6 СПК « Улан-Туя »	кварталы 5-8, 30-36, 50-54, 69, 90, 91, 115-128	7627	
технический участок № 7 СПК « Ульдурга »	кварталы 1 - 46	6503	

Виды разрешенного использования лесов	Наименование участкового лесничества	Перечень кварталов или их частей	Площадь, га	
1	2	3	4	
	технический участок № 8 СПК « Сосновский »	кварталы 1-4, 9-29, 37-49, 54-90, 92-114	24027	
	технический участок № 9 СПК « Хоргинский »	кварталы 25, 26	243	
	технический участок № 10 СПК « Еравнинский »	кварталы 1-117	13839	
	технический участок № 11 СПК « Целинный »	кварталы 1- 22	14826	
	технический участок № 12 СПК « Витимский »	кварталы 1-37	7225	
	технический участок № 13 СПК « Ширингинский »	кварталы 31-33, 40-43, 63-86	3701	
	технический участок № 14 СПК « Комсомольский »	кварталы 1 - 91	11098	
	технический участок № 15 СПК « Тулдунский »	кварталы 1-30, 34-39, 44-62	7582	
	технический участок № 16 СПК « Исингинский »	кварталы 1-507	62135	
	Всего по лесничеству			1060597
Осуществление рекреационной деятельности	Можайское	кварталы 1-180	76007	
	Гундинское	кварталы 1-159	123815	
	Тужинское	кварталы 1-283	128693	
	Сосново-Озерское	кварталы 61-66, 83-89, 106-115, 132-149, 161-177, 187-204, 212-277	102395	
	Еравнинское	кварталы 1-60, 67-82, 90-105, 116-131, 150-160, 178-186, 205-211	94925	
	Зазинское	кварталы 1-407	315307	
	Еравнинское сельское участковое, всего:			219455
	в том числе:			
	технический участок № 1 СПК « Юбилейный »	кварталы 1-4, 8-15, 33-38, 41-96, 113, 121-124, 135-143, 150-151, 158-160, 168-170	20898	
	технический участок № 2 СПК « Победа »	кварталы 1 - 52	7644	
	технический участок № 3 СПК « Эгитуйский »	кварталы 1-38, 125, 126, 128, 129, 132, 133, 135-137	5961	
	технический участок № 4 СПК « Дружба »	кварталы 1-24, 27, 29-31, 34, 35	4795	
	технический участок № 5 АККМ « Улхасаа »	кварталы 3-7, 11, 13-32, 38-40, 48, 61, 76, 97- 118, 119*,120, 125-134, 143-149, 151-157, 161-167, 171-185	21351	
технический участок № 6	кварталы 5-8, 30-36, 50-54, 69, 90, 91,	7627		

Виды разрешенного использования лесов	Наименование участкового лесничества	Перечень кварталов или их частей	Площадь, га	
1	2	3	4	
	СПК « Улан-Туя »	115-128		
	технический участок № 7 СПК « Ульдурга »	кварталы 1 - 46	6503	
	технический участок № 8 СПК « Сосновский »	кварталы 1-4, 9-29, 37-49, 54-90, 92-114	24027	
	технический участок № 9 СПК « Хоргинский »	кварталы 25, 26	243	
	технический участок № 10 СПК « Еравнинский »	кварталы 1-117	13839	
	технический участок № 11 СПК « Целинный »	кварталы 1- 22	14826	
	технический участок № 12 СПК « Витимский»	кварталы 1-37	7225	
	технический участок № 13 СПК « Ширингинский»	кварталы 31-33, 40-43, 63-86	3701	
	технический участок № 14 СПК « Комсомольский»	кварталы 1 - 91	11098	
	технический участок № 15 СПК « Тулдунский »	кварталы 1-30, 34-39, 44-62	7582	
	технический участок № 16 СПК « Исингинский»	кварталы 1-507	62135	
	Всего по лесничеству			1060597
	Создание лесных плантаций и их эксплуатация	Можайское	кварталы 1-180	76007
Гундинское		кварталы 1-159	123815	
Тужинское		кварталы 1-283	128693	
Сосново-Озерское		кварталы 61-66, 83-89, 106-115, 132-149, 161-177, 187-204, 212-277	102395	
Еравнинское		кварталы 1-60, 67-82, 90-105, 116-131, 150-160, 178-186, 205-211	94925	
Зазинское		кварталы 1-407	315307	
Еравнинское сельское участковое, всего:			219455	
в том числе:				
технический участок № 1 СПК « Юбилейный »		кварталы 1-4, 8-15, 33-38, 41-96, 113, 121-124, 135-143, 150-151, 158-160, 168-170	20898	
технический участок № 2 СПК « Победа »		кварталы 1 - 52	7644	
технический участок № 3 СПК « Эгитуйский »		кварталы 1-38, 125, 126, 128, 129, 132, 133, 135-137	5961	
технический участок № 4 СПК « Дружба »		кварталы 1-24, 27, 29-31, 34, 35	4795	
технический участок № 5 АККМ « Улхасаа »	кварталы 3-7, 11, 13-32, 38-40, 48, 61, 76, 97- 118, 119*,120, 125-134, 143-149, 151-157, 161-167, 171-185	21351		

Виды разрешенного использования лесов	Наименование участкового лесничества	Перечень кварталов или их частей	Площадь, га
1	2	3	4
	технический участок № 6 СПК « Улан-Туя »	кварталы 5-8, 30-36, 50-54, 69, 90, 91, 115-128	7627
	технический участок № 7 СПК « Ульдурга »	кварталы 1 - 46	6503
	технический участок № 8 СПК « Сосновский »	кварталы 1-4, 9-29, 37-49, 54-90, 92-114	24027
	технический участок № 9 СПК « Хоргинский »	кварталы 25, 26	243
	технический участок № 10 СПК « Еравнинский »	кварталы 1-117	13839
	технический участок № 11 СПК « Целинный»	кварталы 1- 22	14826
	технический участок № 12 СПК « Витимский »	кварталы 1-37	7225
	технический участок № 13 СПК « Ширингинский »	кварталы 31-33, 40-43, 63-86	3701
	технический участок № 14 СПК « Комсомольский»	кварталы 1 - 91	11098
	технический участок № 15 СПК « Тулдунский »	кварталы 1-30, 34-39, 44-62	7582
	технический участок № 16 СПК « Исингинский »	кварталы 1-507	62135
	Всего по лесничеству	1060597	
	Выращивание лесных плодовых, ягодных, декоративных растений, лекарственных растений	Можайское	кварталы 1-180
Гундинское		кварталы 1-159	123815
Тужинское		кварталы 1-283	128693
Сосново-Озерское		кварталы 61-66, 83-89, 106-115, 132-149, 161-177, 187-204, 212-277	102395
Еравнинское		кварталы 1-60, 67-82, 90-105, 116-131, 150-160, 178-186, 205-211	94925
Зазинское		кварталы 1-407	315307
Еравнинское сельское участковое, всего:		219455	
в том числе:			
технический участок № 1 СПК « Юбилейный »		кварталы 1-4, 8-15, 33-38, 41-96, 113, 121-124, 135-143, 150-151, 158-160, 168-170	20898
технический участок № 2 СПК « Победа »		кварталы 1 - 52	7644
технический участок № 3		кварталы 1-38, 125, 126, 128, 129, 132, 133, 135-137	5961

Виды разрешенного использования лесов	Наименование участкового лесничества	Перечень кварталов или их частей	Площадь, га	
1	2	3	4	
	СПК « Эгитуйский » технический участок № 4 СПК « Дружба »	кварталы 1-24, 27, 29-31, 34, 35	4795	
	технический участок № 5 АККМ « Улхасаа »	кварталы 3-7, 11, 13-32, 38-40, 48, 61, 76, 97- 118, 119*,120, 125-134, 143-149, 151-157, 161-167, 171-185	21351	
	технический участок № 6 СПК « Улан-Туя »	кварталы 5-8, 30-36, 50-54, 69, 90, 91, 115-128	7627	
	технический участок № 7 СПК « Ульдурга »	кварталы 1 - 46	6503	
	технический участок № 8 СПК « Сосновский »	кварталы 1-4, 9-29, 37-49, 54-90, 92-114	24027	
	технический участок № 9 СПК « Хоргинский »	кварталы 25, 26	243	
	технический участок № 10 СПК « Еравнинский »	кварталы 1-117	13839	
	технический участок № 11 СПК « Целинный »	кварталы 1- 22	14826	
	технический участок № 12 СПК « Витимский »	кварталы 1-37	7225	
	технический участок № 13 СПК « Ширингинский »	кварталы 31-33, 40-43, 63-86	3701	
	технический участок № 14 СПК « Комсомольский »	кварталы 1 - 91	11098	
	технический участок № 15 СПК « Тулдунский »	кварталы 1-30, 34-39, 44-62	7582	
	технический участок № 16 СПК « Исингинский »	кварталы 1-507	62135	
	Всего по лесничеству			1060597
	Создание лесных питомников и их эксплуатация	Тужинское	части кварталов 58, 59,63	6,0
Осуществление геологического изучения недр, разведки и добычи полезных ископаемых	Можайское	кварталы 1-180	76007	
	Гундинское	кварталы 1-159	123815	
	Тужинское	кварталы 1-283	128693	
	Сосново-Озерское	кварталы 61-66, 83-89, 106-115, 132-149, 161-177, 187-204, 212-277	102395	
	Еравнинское	кварталы 1-60, 67-82, 90-105, 116-131, 150-152,154-160, 178-186, 205-211, часть квартала 153	94925	
Еравнинское*	часть квартала 153			

Виды разрешенного использования лесов	Наименование участкового лесничества	Перечень кварталов или их частей	Площадь, га
1	2	3	4
Осуществление геологического изучения недр, разведки и добычи полезных ископаемых	Зазинское	кварталы 1-298,300-407, часть квартала 299	315307
Осуществление геологического изучения недр	Зазинское*	часть квартала 299	
Осуществление геологического изучения недр, разведки и добычи полезных ископаемых	Еравнинское сельское участковое, всего: в том числе:		219455
	технический участок № 1 СПК « Юбилейный»	кварталы 1-4, 8-15, 33-38, 41-96, 113, 121-124, 135-143, 150-151, 158-160, 168-170	20898
	технический участок № 2 СПК « Победа»	кварталы 1,3- 52, часть квартала 2	7644
Осуществление геологического изучения недр	технический участок № 2 СПК « Победа»*	часть квартала 2	
Осуществление геологического изучения недр, разведки и добычи полезных ископаемых	технический участок № 3 СПК « Эгитуйский»	кварталы 1-38, 125, 126, 128, 129, 132, 133, 135-137	5961
	технический участок № 4 СПК « Дружба»	кварталы 1-24, 27, 29-31, 34, 35	4795
	технический участок № 5 АККМ « Улхасаа»	кварталы 3-7, 11, 13-32, 38-40, 48, 61, 76, 97- 118, 119*,120, 125-134, 143-149, 151-157, 161-167, 171-185	21351
	технический участок № 6 СПК « Улан-Туя»	кварталы 5-8, 30-36, 50-54, 69, 90, 91, 115-128	7627
	технический участок № 7 СПК « Ульдурга»	кварталы 1 - 46	6503
	технический участок № 8 СПК « Сосновский»	кварталы 1-4, 9-29, 37-49, 54-90, 92-114	24027
	технический участок № 9 СПК « Хоргинский»	кварталы 25, 26	243
	технический участок № 10 СПК « Еравнинский»	кварталы 1-117	13839
	технический участок № 11 СПК « Целинный»	кварталы 1- 22	14826
	технический участок № 12 СПК « Витимский»	кварталы 1-37	7225
	технический участок № 13 СПК « Ширингинский»	кварталы 31-33, 40-43, 63-86	3701

Виды разрешенного использования лесов	Наименование участкового лесничества	Перечень кварталов или их частей	Площадь, га
1	2	3	4
	технический участок № 14 СПК «Комсомольский»	кварталы 1 - 91	11098
	технический участок № 15 СПК «Тулдунский»	кварталы 1-30, 34-39, 44-62	7582
	технический участок № 16 СПК «Исингинский»	кварталы 1-3,6-74,76-507, части кварталов 4,5,75	62135
Осуществление геологического изучения недр	технический участок № 16 СПК «Исингинский»*	части кварталов 4,5,75	
Всего по лесничеству			1060597
Строительство и эксплуатация водохранилищ и иных искусственных водных объектов, а также гидротехнических сооружений, морских портов, морских терминалов, речных портов, причалов	Можайское	кварталы 1-180	76007
	Гундинское	кварталы 1-159	123815
	Тужинское	кварталы 1-283	128693
	Сосново-Озерское	кварталы 61-66, 83-89, 106-115, 132-149, 161-177, 187-204, 212-277	102395
	Еравнинское	кварталы 1-60, 67-82, 90-105, 116-131, 150-160, 178-186, 205-211	94925
	Зазинское	кварталы 1-407	315307
	Еравнинское сельское участковое, всего: в том числе:		219455
	технический участок № 1 СПК «Юбилейный»	кварталы 1-4, 8-15, 33-38, 41-96, 113, 121-124, 135-143, 150-151, 158-160, 168-170	20898
	технический участок № 2 СПК «Победа»	кварталы 1 - 52	7644
	технический участок № 3 СПК «Эгитуйский»	кварталы 1-38, 125, 126, 128, 129, 132, 133, 135-137	5961
	технический участок № 4 СПК «Дружба»	кварталы 1-24, 27, 29-31, 34, 35	4795
	технический участок № 5 АККМ «Улхасаа»	кварталы 3-7, 11, 13-32, 38-40, 48, 61, 76, 97-118, 119*,120, 125-134, 143-149, 151-157, 161-167, 171-185	21351
	технический участок № 6 СПК «Улан-Туя»	кварталы 5-8, 30-36, 50-54, 69, 90, 91, 115-128	7627
	технический участок № 7 СПК «Ульдурга»	кварталы 1 - 46	6503
технический участок № 8 СПК «Сосновский»	кварталы 1-4, 9-29, 37-49, 54-90, 92-114	24027	
технический участок № 9 СПК «Хоргинский»	кварталы 25, 26	243	
технический участок № 10 СПК «Еравнинский»	кварталы 1-117	13839	

Виды разрешенного использования лесов	Наименование участкового лесничества	Перечень кварталов или их частей	Площадь, га
1	2	3	4
	технический участок № 11 СПК «Целинный»	кварталы 1- 22	14826
	технический участок № 12 СПК «Витимский»	кварталы 1-37	7225
	технический участок № 13 СПК «Ширингинский»	кварталы 31-33, 40-43, 63-86	3701
	технический участок № 14 СПК «Комсомольский»	кварталы 1 - 91	11098
	технический участок № 15 СПК «Тулдунский»	кварталы 1-30, 34-39, 44-62	7582
	технический участок № 16 СПК «Исингинский»	кварталы 1-507	62135
	Всего по лесничеству		
Строительство, реконструкция, эксплуатация линейных объектов	Можайское	кварталы 1-180	76007
	Гундинское	кварталы 1-159	123815
	Тужинское	кварталы 1-283	128693
	Сосново-Озерское	кварталы 61-66, 83-89, 106-115, 132-149, 161-177, 187-204, 212-277	102395
	Еравнинское	кварталы 1-60, 67-82, 90-105, 116-131, 150-152, 154-160, 178-186, 205-211, часть квартала 153	94925
Еравнинское*	часть квартала 153		
Строительство, реконструкция, эксплуатация линейных объектов	Зазинское	кварталы 1-298, 300-407, часть квартала 299	315307
Реконструкция, эксплуатация линейных объектов, строительство линейных объектов связанных с функционированием и развитием ООПТ	Зазинское*	часть квартала 299	
Строительство, реконструкция, эксплуатация линейных объектов	Еравнинское сельское участковое, всего: в том числе:		219455
	технический участок № 1 СПК «Юбилейный» технический участок № 2 СПК «Победа»	кварталы 1-4, 8-15, 33-38, 41-96, 113, 121-124, 135-143, 150-151, 158-160, 168-170 кварталы 1,3 – 52, часть квартала 2	20898

Виды разрешенного использования лесов	Наименование участкового лесничества	Перечень кварталов или их частей	Площадь, га
1	2	3	4
Реконструкция, эксплуатация линейных объектов, строительство линейных объектов связанных с функционированием и развитием ООПТ	технический участок № 2 СПК «Победа»*	часть квартала 2	7644
Строительство, реконструкция, эксплуатация линейных объектов	технический участок № 3 СПК «Эгитуйский»	кварталы 1-38, 125, 126, 128, 129, 132, 133, 135-137	5961
	технический участок № 4 СПК «Дружба»	кварталы 1-24, 27, 29-31, 34, 35	4795
	технический участок № 5 АККМ «Улхасаа»	кварталы 3-7, 11, 13-32, 38-40, 48, 61, 76, 97- 118, 119*, 120, 125-134, 143-149, 151-157, 161-167, 171-185	21351
	технический участок № 6 СПК «Улан-Туя»	кварталы 5-8, 30-36, 50-54, 69, 90, 91, 115-128	7627
	технический участок № 7 СПК «Ульдурга»	кварталы 1 - 46	6503
	технический участок № 8 СПК «Сосновский»	кварталы 1-4, 9-29, 37-49, 54-90, 92-114	24027
	технический участок № 9 СПК «Хоргинский»	кварталы 25, 26	243
	технический участок № 10 СПК «Еравнинский»	кварталы 1-117	13839
	технический участок № 11 СПК «Целинный»	кварталы 1- 22	14826
	технический участок № 12 СПК «Витимский»	кварталы 1-37	7225
	технический участок № 13 СПК «Ширингинский»	кварталы 31-33, 40-43, 63-86	3701
	технический участок № 14 СПК «Комсомольский»	кварталы 1 - 91	11098
	технический участок № 15 СПК «Тулдунский»	кварталы 1-30, 34-39, 44-62	7582
Реконструкция, эксплуатация линейных объектов, строительство линейных объектов связанных с функционированием и	технический участок № 16 СПК «Исингинский»*	кварталы 1-3,6-74,76-507, части кварталов 4,5,75	62135
		части кварталов 4,5,75	

Виды разрешенного использования лесов	Наименование участкового лесничества	Перечень кварталов или их частей	Площадь, га
1	2	3	4
развитием ООПТ			
	Всего по лесничеству		1060597
Создание и эксплуатация объектов лесоперерабатывающей инфраструктуры	Можайское	кварталы 1-180	76007
	Гундинское	кварталы 1-159	123815
	Тужинское	кварталы 1-283	128693
	Сосново-Озерское	кварталы 61-66, 83-89, 106-115, 132-149, 161-177, 187-204, 212-277	102395
	Еравнинское	кварталы 1-60, 67-82, 90-105, 116-131, 150-152, 154-160, 178-186, 205-211, часть квартала 153	94925
	Зазинское	кварталы 1-298, 300-407, часть квартала 299	315307
	Еравнинское сельское участковое, всего: в том числе:		219455
	технический участок № 1 СПК « Юбилейный»	кварталы 1-4, 8-15, 33-38, 41-96, 113, 121-124, 135-143, 150-151, 158-160, 168-170	20898
	технический участок № 2 СПК « Победа»	кварталы 1,3 – 52, часть квартала 2	7644
	технический участок № 3 СПК « Эгитуйский»	кварталы 1-38, 125, 126, 128, 129, 132, 133, 135-137	5961
	технический участок № 4 СПК « Дружба»	кварталы 1-24, 27, 29-31, 34, 35	4795
	технический участок № 5 АККМ « Улхасаа»	кварталы 3-7, 11, 13-32, 38-40, 48, 61, 76, 97- 118, 119*, 120, 125-134, 143-149, 151-157, 161-167, 171-185	21351
	технический участок № 6 СПК « Улан-Туя»	кварталы 5-8, 30-36, 50-54, 69, 90, 91, 115-128	7627
	технический участок № 7 СПК « Ульдурга»	кварталы 1 - 46	6503
технический участок № 8 СПК « Сосновский»	кварталы 1-4, 9-29, 37-49, 54-90, 92-114	24027	
технический участок № 9 СПК « Хоргинский»	кварталы 25, 26	243	

Виды разрешенного использования лесов	Наименование участкового лесничества	Перечень кварталов или их частей	Площадь, га	
1	2	3	4	
	технический участок № 10 СПК « Еравнинский»	кварталы 1-117	13839	
	технический участок № 11 СПК « Целинный»	кварталы 1- 22	14826	
	технический участок № 12 СПК « Витимский»	кварталы 1-37	7225	
	технический участок № 13 СПК « Ширингинский»	кварталы 31-33, 40-43, 63-86	3701	
	технический участок № 14 СПК « Комсомольский»	кварталы 1 - 91	11098	
	технический участок № 15 СПК « Тулдунский»	кварталы 1-30, 34-39, 44-62	7582	
	технический участок № 16 СПК « Исингинский»	кварталы 1-3,6-74,76-507, части кварталов 4,5,75	62135	
	Всего по лесничеству			1060597
Осуществление религиозной деятельности	Можайское	кварталы 1-180	76007	
	Гундинское	кварталы 1-159	123815	
	Тужинское	кварталы 1-283	128693	
	Сосново-Озерское	кварталы 61-66, 83-89, 106-115, 132-149, 161-177, 187-204, 212-277	102395	
	Еравнинское	кварталы 1-60, 67-82, 90-105, 116-131, 150-160, 178-186, 205-211	94925	
	Зазинское	кварталы 1-407	315307	
	Еравнинское сельское участковое, всего: в том числе:			219455
	технический участок № 1 СПК « Юбилейный»	кварталы 1-4, 8-15, 33-38, 41-96, 113, 121-124, 135-143, 150-151, 158-160, 168-170	20898	
	технический участок № 2 СПК « Победа»	кварталы 1 - 52	7644	
	технический участок № 3 СПК « Эгитуйский»	кварталы 1-38, 125, 126, 128, 129, 132, 133, 135-137	5961	
	технический участок № 4 СПК « Дружба»	кварталы 1-24, 27, 29-31, 34, 35	4795	
	технический участок № 5 АККМ « Улхасаа»	кварталы 3-7, 11, 13-32, 38-40, 48, 61, 76, 97- 118, 119*,120, 125-134, 143-149, 151-157, 161-167, 171-185	21351	
	технический участок № 6 СПК « Улан-Тужа»	кварталы 5-8, 30-36, 50-54, 69, 90, 91, 115-128	7627	
	технический участок № 7 СПК « Ульдурга»	кварталы 1 - 46	6503	
технический участок № 8 СПК « Сосновский»	кварталы 1-4, 9-29, 37-49, 54-90, 92-114	24027		

Виды разрешенного использования лесов	Наименование участкового лесничества	Перечень кварталов или их частей	Площадь, га
1	2	3	4
	технический участок № 9 СПК « Хоргинский»	кварталы 25, 26	243
	технический участок № 10 СПК « Еравнинский»	кварталы 1-117	13839
	технический участок № 11 СПК « Целинный»	кварталы 1- 22	14826
	технический участок № 12 СПК « Витимский»	кварталы 1-37	7225
	технический участок № 13 СПК « Ширингинский»	кварталы 31-33, 40-43, 63-86	3701
	технический участок № 14 СПК « Комсомольский»	кварталы 1 - 91	11098
	технический участок № 15 СПК « Тулдунский»	кварталы 1-30, 34-39, 44-62	7582
	технический участок № 16 СПК « Исингинский»	кварталы 1-507	62135
	Всего по лесничеству		1060597

Примечание:

* ограничения по видам разрешенного использования устанавливаются:

- на территориях, на которых находятся памятники природы, и в границах их охранных зон запрещается всякая деятельность, влекущая за собой нарушение сохранности памятников природы (ст. 27 Федерального закона от 14.03.1995 № 33-ФЗ «Об особо охраняемых природных территориях»); и имеются ограничения природопользования, установленные на территории памятников природы регионального значения согласно постановлению Правительства Республики Бурятия от 04.06.2019 № 292 «Об утверждении Положений об особо охраняемых природных территориях регионального значения – памятниках природы», и охранных зон памятников природы согласно указу Главы Республики Бурятия от 14.04.2021 № 117 «О создании охранных зон особо охраняемых природных территорий регионального значения - памятников природы и утверждении Положений об охранных зонах особо охраняемых природных территорий регионального значения - памятников природы»;

- в защитных лесах запрещается создание лесоперерабатывающей инфраструктуры (ч.2 ст. 14 ЛК РФ);

- в соответствии с подпунктом 8 пункта 15 статьи 65 ВК РФ в границах водоохраных зон запрещается разведка и добыча общераспространенных полезных ископаемых (за исключением случаев, если разведка и добыча общераспространенных полезных ископаемых осуществляются пользователями недр, осуществляющими разведку и добычу иных видов полезных ископаемых, в границах предоставленных им в соответствии с законодательством Российской Федерации о недрах горных отводов и (или) геологических отводов на основании утвержденного технического проекта в соответствии со статьей 19.1 Закона Российской Федерации от 21.02.1992 № 2395-1 «О недрах»).

- учитывая выписку из приказа Республиканского агентства лесного хозяйства от 25.02.2021 № 2 «О подготовке лесосечного фонда для выполнения мобилизационного задания», исключить все виды использования лесов, предусмотренные ст. 25 ЛК РФ в

Еравнинском лесничестве, Еравнинское сельское участковое лесничество, технический участок № 5 АККМ «Улхасаа», квартал 119, выдел 6, на площади 14,2 га.

ГЛАВА II

2.1. Нормативы, параметры и сроки использования лесов для заготовки древесины

Заготовка древесины представляет собой предпринимательскую деятельность, связанную с рубкой лесных насаждений, а также с вывозом из леса древесины.

Граждане, юридические лица осуществляют заготовку древесины на основании договоров аренды лесных участков.

В случае, если федеральными законами допускается осуществление заготовки древесины федеральными государственными учреждениями, лесные участки, находящиеся в государственной собственности, могут предоставляться этим учреждениям для указанной цели в постоянное (бессрочное) пользование.

В исключительных случаях, предусмотренных законами субъектов Российской Федерации, допускается осуществление заготовки древесины для обеспечения государственных нужд или муниципальных нужд на основании договоров купли-продажи лесных насаждений.

При осуществлении мероприятий, предусмотренных статьей 19 ЛК РФ, заготовка соответствующей древесины осуществляется на основании договора купли-продажи лесных насаждений или указанного в части 5 статьи 19 ЛК РФ контракта.

В лесничествах, расположенных на землях лесного фонда, допускается осуществление заготовки древесины юридическими лицами и индивидуальными предпринимателями, относящимися в соответствии с Федеральным законом от 24.07.2007 № 209-ФЗ «О развитии малого и среднего предпринимательства в Российской Федерации» к субъектам малого и среднего предпринимательства, на основании договоров купли-продажи лесных насаждений.

Заготовка древесины осуществляется в соответствии с лесохозяйственным регламентом лесничества, Лесным планом Республики Бурятия, «Правилами заготовки древесины и особенности заготовки древесины в лесничествах, указанных в статье 23 ЛК РФ», утвержденными приказом Министерства природных ресурсов и экологии Российской Федерации от 01.12.2020 № 993, приказом Министерства природных ресурсов и экологии Российской Федерации от 27.06.2016 № 367 «Об утверждении Видов лесосечных работ, порядка и последовательности их проведения, Формы технологической карты лесосечных работ, Формы акта осмотра лесосеки и Порядка осмотра лесосеки», а также проектом освоения лесов и лесной декларацией (за исключением случаев заготовки древесины на основании договора купли-продажи лесных насаждений или указанного в части 5 статьи 19 ЛК РФ контракта).

Граждане вправе заготавливать древесину для целей отопления, возведения строений и иных собственных нужд (часть 1 статьи 30 ЛК РФ).

Граждане осуществляют заготовку древесины для собственных нужд на основании договоров купли-продажи лесных насаждений (часть 4 статьи 30 ЛК РФ).

Порядок и нормативы заготовки гражданами древесины для собственных нужд устанавливаются Законом Республики Бурятия от 07.09.2007 № 2455-III «О порядке и нормативах заготовки гражданами древесины для собственных нужд».

Граждане, юридические лица в целях заготовки древесины вправе осуществлять строительство лесных дорог, лесных складов, других строений и сооружений.

Согласно части 2 статьи 23.1 ЛК РФ для заготовки древесины на лесосеке (территории, на которой расположены предназначенные для рубки лесные насаждения) допускается осуществление рубок:

- а) спелых, перестойных лесных насаждений;
- б) средневозрастных, припевающих, спелых, перестойных лесных насаждений при вырубке погибших и поврежденных лесных насаждений, при уходе за лесами;
- в) лесных насаждений любого возраста на лесных участках, предназначенных для строительства, реконструкции и эксплуатации объектов, предусмотренных статьями 13, 14 и 21 и 21.1 ЛК РФ, для выполнения работ, предусмотренных статьей 68.3 ЛК РФ.

Без проведения торгов договоры аренды лесных участков, находящихся в государственной или муниципальной собственности, заключаются в случаях: предусмотренных статьями 36, 38.1, 43 - 45 ЛК РФ; реализации приоритетных инвестиционных проектов в области освоения лесов; заготовки древесины на лесных участках, предоставленных юридическим лицам или индивидуальным предпринимателям для использования лесов в соответствии со статьями 43 - 46 ЛК РФ; нахождения на таких лесных участках зданий, сооружений (указанные договоры аренды заключаются с собственниками этих зданий, сооружений, помещений в них или юридическими лицами, которым эти объекты предоставлены на праве хозяйственного ведения или оперативного управления).

Заготовка древесины осуществляется в пределах расчетной лесосеки лесничества, лесопарка по видам целевого назначения лесов, хозяйствам и преобладающим породам.

Лица, использующие леса для заготовки древесины на основании договора аренды лесного участка или права постоянного (бессрочного) пользования лесным участком, используют дополнительный объем древесины в текущем году за счет неиспользованного установленного объема изъятия древесины по лесному участку за предыдущие три года при условии полного использования установленного на текущий год объема изъятия древесины по договору аренды или проекту освоения лесов (при предоставлении лесного участка на праве постоянного (бессрочного) пользования).

Неиспользованный объем древесины определяется как разница между установленным допустимым объемом изъятия древесины по договору аренды

лесного участка или по проекту освоения лесов и объемом фактически заготовленной древесины за соответствующий год.

При этом суммарный объем заготовки древесины в лесничестве, лесопарке не должен превышать расчетную лесосеку, установленную для соответствующего лесничества.

Объем древесины, заготовленной при ликвидации чрезвычайных ситуаций в лесах, возникших вследствие лесных пожаров, и последствий этих чрезвычайных ситуаций, а также при ликвидации очагов вредных организмов в расчетную лесосеку не включается (часть 5 статьи 53.7 и часть 3 статьи 60.8 ЛК РФ).

Заготовка древесины осуществляется в эксплуатационных лесах, защитных лесах, если иное не предусмотрено ЛК РФ, другими федеральными законами (часть 2 статьи 29 ЛК РФ)

В эксплуатационных лесах с целью заготовки древесины, осуществляются сплошные и выборочные рубки.

Сплошные рубки в защитных лесах осуществляются в случаях, предусмотренных частью 5.1 статьи 21 ЛК РФ, и в случаях, если выборочные рубки не обеспечивают замену лесных насаждений, утрачивающих свои средообразующие, водоохранные, санитарно-гигиенические, оздоровительные и иные полезные функции.

2.1.1. Расчетная лесосека для осуществления рубок спелых и перестойных лесных насаждений

Расчетная лесосека для осуществления рубок спелых и перестойных лесных насаждений исчислена в соответствии с Порядком исчисления расчетной лесосеки, утвержденным приказом Рослесхоза от 27.05.2011 № 191.

Расчетная лесосека для осуществления выборочных рубок спелых и перестойных лесных насаждений приведена в таблице 6, для осуществления сплошных рубок спелых и перестойных лесных насаждений - в таблице 7.

Расчетная лесосека для осуществления выборочных рубок
спелых и перестойных лесных насаждений на срок действия лесохозяйственного регламента

Показатели	Всего		В том числе по полнотам											
	га	тыс.м ³	1		0,9		0,8		0,7		0,6		0,3-0,5	
			га	тыс.м ³	га	тыс.м ³	га	тыс.м ³	га	тыс.м ³	га	тыс.м ³	га	тыс.м ³
1	2	3	4	5	6	7	8	9	10	11	12	13	14	15
Равномерно-постепенные рубки														
Целевое назначение лесов: <u>защитные леса</u>														
Категории защитных лесов: <u>запретные полосы лесов, расположенные вдоль водных объектов; нерестоохранные полосы лесов; леса, расположенные в пустынных, полупустынных, лесостепных, лесотундровых зонах, степях, горах; защитные полосы лесов, расположенные вдоль железнодорожных путей общего пользования, федеральных автомобильных дорог общего пользования, автомобильных дорог общего пользования, находящихся в собственности субъектов Российской Федерации</u>														
Хозяйственная секция: <u>сосновая</u>														
Всего включено в расчет	631	128,1	-	-	-	-	14	3,8	140	33,6	477	90,7	-	-
Средний процент выборки от общего запаса	-	28,7	-	-	-	-	-	35	-	30	-	21	-	-
Запас, вырубаемый за один прием	-	30,7	-	-	-	-	-	1,3	-	10,0	-	19,4	-	-
Средний период повторяемости	-	-	-	-	-	-	-	15	-	15	-	15	-	-
Ежегодная расчетная лесосека:	42	-	-	-	-	-	1	-	9	-	32	-	-	-
корневой	-	2,0	-	-	-	-	-	0,1	-	0,7	-	1,2	-	-
ликвид	-	1,7	-	-	-	-	-	0,1	-	0,6	-	1,0	-	-
деловая	-	1,4	-	-	-	-	-	0,1	-	0,4	-	0,9	-	-
Хозяйственная секция: <u>лиственничная</u>														
Всего включено в расчет	1020	201,3	-	-	-	-	-	-	39	9,0	981	192,3	-	-

Показатели	Всего		В том числе по полнотам											
	га	тыс.м ³	1		0,9		0,8		0,7		0,6		0,3-0,5	
			га	тыс.м ³	га	тыс.м ³	га	тыс.м ³	га	тыс.м ³	га	тыс.м ³	га	тыс.м ³
1	2	3	4	5	6	7	8	9	10	11	12	13	14	15
Средний процент выборки от общего запаса	-	26,0	-	-	-	-	-	-	-	30	-	22	-	-
Запас, вырубаемый за один прием	-	44,9	-	-	-	-	-	-	-	2,7	-	42,2	-	-
Средний период повторяемости	-	-	-	-	-	-	-	-	-	15	-	15	-	-
Ежегодная расчетная лесосека:	68	-	-	-	-	-	-	-	3,0	-	65,0	-	-	-
корневой	-	3,0	-	-	-	-	-	-	-	0,2	-	2,8	-	-
ликвид	-	2,4	-	-	-	-	-	-	-	0,2	-	2,2	-	-
деловая	-	1,9	-	-	-	-	-	-	-	0,1	-	1,8	-	-
Итого хвойных:														
Всего включено в расчет	1651,0	329,4	-	-	-	-	14,0	3,8	179,0	42,6	1458,0	283,0	-	-
Средний процент выборки от общего запаса	-	54,7	-	-	-	-	-	35,0	-	60,0	-	43,0	-	-
Запас, вырубаемый за один прием	-	75,6	-	-	-	-	-	1,3	-	12,7	-	61,6	-	-
Средний период повторяемости	-	-	-	-	-	-	-	-	-	-	-	-	-	-
Ежегодная расчетная лесосека:	110,0	-	-	-	-	-	1,0	-	12,0	-	97,0	-	-	-
корневой	-	5,0	-	-	-	-	-	0,1	-	0,9	-	4,0	-	-
ликвид	-	4,1	-	-	-	-	-	0,1	-	0,8	-	3,2	-	-
деловая	-	3,3	-	-	-	-	-	0,1	-	0,5	-	2,7	-	-
Хозяйственная секция: <u>березовая</u>														
Всего включено в расчет	144	20,9	-	-	-	-	-	-	16	2,9	128	18	-	-
Средний процент выборки от общего	-	20,5	-	-	-	-	-	-	-	25	-	16	-	-

Показатели	Всего		В том числе по полнотам											
	га	тыс.м ³	1		0,9		0,8		0,7		0,6		0,3-0,5	
			га	тыс.м ³	га	тыс.м ³	га	тыс.м ³	га	тыс.м ³	га	тыс.м ³	га	тыс.м ³
1	2	3	4	5	6	7	8	9	10	11	12	13	14	15
запаса														
Запас, вырубаемый за один прием	-	3,6	-	-	-	-	-	-	-	0,6	-	3,0	-	-
Средний период повторяемости	-	-	-	-	-	-	-	-	-	-	-	-	-	-
Ежегодная расчетная лесосека:	-	-	-	-	-	-	-	-	-	-	-	-	-	-
корневой	-	-	-	-	-	-	-	-	-	-	-	-	-	-
ликвид	-	-	-	-	-	-	-	-	-	-	-	-	-	-
деловая	-	-	-	-	-	-	-	-	-	-	-	-	-	-
Итого равномерно-постепенных рубок в защитных лесах														
Всего включено в расчет	1795,0	350,3	-	-	-	-	14,0	3,8	195,0	45,5	1586,0	301,0	-	-
Средний процент выборки от общего запаса	-	75,2	-	-	-	-	-	35,0	-	85,0	-	59,0	-	-
Запас, вырубаемый за один прием	-	79,2	-	-	-	-	-	1,3	-	13,3	-	64,6	-	-
Средний период повторяемости	-	-	-	-	-	-	-	-	-	-	-	-	-	-
Ежегодная расчетная лесосека:	110,0		-	-	-	-	1,0	-	12,0	-	97,0	-	-	-
корневой		5,0	-	-	-	-	-	0,1	-	0,9	-	4,0	-	-
ликвид		4,1	-	-	-	-	-	0,1	-	0,8	-	3,2	-	-
деловая		3,3	-	-	-	-	-	0,1	-	0,5	-	2,7	-	-
Равномерно-постепенные рубки														
Целевое назначение лесов: <u>эксплуатационные леса</u>														
Хозяйственная секция: <u>сосновая</u>														
Всего включено в расчет	3490	676,8	-	-	-	-	66	18,6	936	225,9	2488	432,3	-	-
Средний процент	-	25,0	-	-	-	-	-	30	-	25	-	20	-	-

Показатели	Всего		В том числе по полнотам											
	га	тыс.м ³	1		0,9		0,8		0,7		0,6		0,3-0,5	
			га	тыс.м ³	га	тыс.м ³	га	тыс.м ³	га	тыс.м ³	га	тыс.м ³	га	тыс.м ³
1	2	3	4	5	6	7	8	9	10	11	12	13	14	15
выборки от общего запаса														
Запас, вырубаемый за один прием	-	148,0	-	-	-	-	-	5,6	-	56,5	-	85,9	-	-
Средний период повторяемости	-	15	-	-	-	-	-	15	-	15	-	15	-	-
Ежегодная расчетная лесосека:	233	-	-	-	-	-	4,0	-	62,0	-	167,0	-	-	-
корневой	-	9,9	-	-	-	-	-	0,4	-	3,8	-	5,7	-	-
ликвид	-	8,5	-	-	-	-	-	0,3	-	3,2	-	5,0	-	-
деловая	-	6,8	-	-	-	-	-	0,2	-	2,8	-	3,8	-	-
Хозяйственная секция: лиственничная														
Всего включено в расчет	6380	1187,3	-	-	-	-	58	13,8	1987	417,2	4335	756,3	-	-
Средний процент выборки от общего запаса	-	25	-	-	-	-	-	30	-	25	-	20	-	-
Запас, вырубаемый за один прием	-	261,4	-	-	-	-	-	4,1	-	104,3	-	153,0	-	-
Средний период повторяемости	-	15	-	-	-	-	-	15	-	15	-	15	-	-
Ежегодная расчетная лесосека:	425,0	-	-	-	-	-	4,0	-	132,0	-	289,0	-	-	-
корневой	-	17,5	-	-	-	-	-	0,3	-	7,0	-	10,2	-	-
ликвид	-	13,8	-	-	-	-	-	0,2	-	5,6	-	8,0	-	-
деловая	-	11,2	-	-	-	-	-	0,1	-	4,5	-	6,6	-	-
Итого хвойных в эксплуатационных лесах:														
Всего включено в расчет	9870,0	1864,1	-	-	-	-	124,0	32,4	2923,0	643,1	6823,0	1188,6	-	-
Средний процент выборки от общего	-	50,0	-	-	-	-	-	60,0	-	50,0	-	40,0	-	-

Продолжение таблицы 6

Показатели	Всего		В том числе по полнотам											
	га	тыс.м ³	1		0,9		0,8		0,7		0,6		0,3-0,5	
			га	тыс.м ³	га	тыс.м ³	га	тыс.м ³	га	тыс.м ³	га	тыс.м ³	га	тыс.м ³
1	2	3	4	5	6	7	8	9	10	11	12	13	14	15
запаса														
Запас, вырубаемый за один прием	-	409,4	-	-	-	-	-	9,7	-	160,8	-	238,9	-	-
Средний период повторяемости	-	-	-	-	-	-	-	-	-	-	-	-	-	-
Ежегодная расчетная лесосека:	658,0	-	-	-	-	-	8,0	-	194,0	-	456,0	-	-	-
корневой	-	27,4	-	-	-	-	-	0,7	-	10,8	-	15,9	-	-
ликвид	-	22,3	-	-	-	-	-	0,5	-	8,8	-	13,0	-	-
деловая	-	18,0	-	-	-	-	-	0,3	-	7,3	-	10,4	-	-
Хозяйственная секция: <u>березовая</u>														
Всего включено в расчет	2530	346,1	-	-	82	16,8	218	37,3	890	106,0	1340	186,0	-	-
Средний процент выборки от общего запаса	-	28	-	-	-	35	-	30	-	25	-	20	-	-
Запас, вырубаемый за один прием	-	80,9	-	-	-	5,8	-	11,0	-	26,5	-	37,6	-	-
Средний период повторяемости	-	15	-	-	-	15	-	15	-	15	-	15	-	-
Ежегодная расчетная лесосека:	169	-	-	-	5	-	14	-	59	-	91	-	-	-
корневой	-	5,4	-	-	-	0,4	-	0,7	-	1,8	-	2,5	-	-
ликвид	-	4,6	-	-	-	0,3	-	0,6	-	1,6	-	2,1	-	-
деловая	-	2,5	-	-	-	0,2	-	0,3	-	0,8	-	1,2	-	-
Хозяйственная секция: <u>осиновая</u>														
Всего включено в расчет	255	32,4	-	-	23	4,1	56	10,2	70	9	106	9,1	-	-
Средний процент	-	26	-	-	-	35	-	30	-	25	-	15	-	-

Показатели	Всего		В том числе по полнотам											
	га	тыс.м ³	1		0,9		0,8		0,7		0,6		0,3-0,5	
			га	тыс.м ³	га	тыс.м ³	га	тыс.м ³	га	тыс.м ³	га	тыс.м ³	га	тыс.м ³
1	2	3	4	5	6	7	8	9	10	11	12	13	14	15
Запас, вырубаемый за один прием	-	630,5	-	-	-	7,2	-	26,5	-	211,8	-	385,0	-	-
Средний период повторяемости	-	-	-	-	-	-	-	-	-	-	-	-	-	-
Ежегодная расчетная лесосека:	1035	-	-	-	7	-	28	-	278	-	722	-	-	-
корневой	-	40,8	-	-	-	0,5	-	1,8	-	14,1	-	24,4	-	-
ликвид	-	33,1	-	-	-	0,4	-	1,4	-	11,6	-	19,7	-	-
деловая	-	25,3	-	-	-	0,2	-	0,9	-	8,9	-	15,3	-	-
в том числе хвойные:														
Всего включено в расчет	13512,0	2532,5	-	-	-	-	162,0	41,7	3314,0	730,2	10036,0	1760,6	-	-
Средний процент выборки от общего запаса	-	-	-	-	-	-	-	-	-	-	-	-	-	-
Запас, вырубаемый за один прием	-	538,2	-	-	-	-	-	12,4	-	182,4	-	343,4	-	-
Средний период повторяемости	-	25,0	-	-	-	-	-	25,0	-	25,0	-	25,0	-	-
Ежегодная расчетная лесосека:	848,0	-	-	-	-	-	10,0	-	214,0	-	624,0	-	-	-
корневой	-	34,8	-	-	-	-	-	0,9	-	12,1	-	21,8	-	-
ликвид	-	28,1	-	-	-	-	-	0,7	-	9,9	-	17,5	-	-
деловая	-	22,6	-	-	-	-	-	0,5	-	8,0	-	14,1	-	-
в том числе мягколиственные:														
Всего включено в расчет	2929,0	399,4	-	-	105,0	20,9	274,0	47,5	976,0	117,9	1574,0	213,1	-	-
Средний процент выборки от общего запаса	-	-	-	-	-	-	-	-	-	-	-	-	-	-
Запас, вырубаемый	-	92,3	-	-	-	7,2	-	14,1	-	29,4	-	41,6	-	-

Лиственничная, лиственница IV и ниже бонитета	432064	69178	179365	139032	112845	70676	12620	8477,5	120	488,5		3298	5376	4588	4566	4588	550,6	423,9	326,4	77	15	178393	69623	
											121/7													
Еловая, ель	-	-	-	-	-	-	-	-	-	-	-	-	-	-	-	-	-	-	-	-	-	-	-	
Пихтовая, пихта	-	-	-	-	-	-	-	-	-	-	-	-	-	-	-	-	-	-	-	-	-	-	-	
Березовая, береза	28303	13331	12989	3214	1502	481	105	59,9	124	35,6		429	173	99	193	48	6,0	5,3	2,9	54	10	3214	1502	
											61/7													
Осиновая, осина	11592	4591	6561	1060	402	38	8	5,1	134	17,7		207	50	22	118	4	0,5	0,4	0,2	51	10	1060	400	
Итого по способу рубок																								
	551266	114868	228709	158330	128050	79639	14831	9748,3	122	649,2		4539	6212	5253	5489	5184	634,9	495,8	369,9	75	15	200390	79247	
В том числе по группам пород:																								
Хвойные																								
	511371	96946	209159	154056	126146	79120	14718	9683,3	122	595,9		3903	5989	5132	5178	5132	628,4	490,1	366,8	75	15	196116	77345	
Мягколиственные																								
	39895	17922	19550	4274	1904	519	113	65,0	125	53,3		636	223	121	311	52	6,5	5,7	3,1	54	10	4274	1902	

Исчисленные лесосеки соответствуют порядку исчисления расчетной лесосеки, утвержденному приказом Рослесхоза от 27.05.2011 № 191. Принятая расчетная лесосека соответствует ее оптимальному размеру, учитывающему возрастную структуру лесов лесничества и необходимость соблюдения принципа непрерывного и неистощительного использования лесов. Предполагаемый остаток спелых насаждений к концу действия настоящего лесохозяйственного регламента позволит сохранить принятый объем заготовки древесины на следующее десятилетие. По породам расчет произведен по следующим бонитетам: сосна высокобонитетная I-III бонитета, сосна низкобонитетная IV бонитета и ниже, лиственница высокобонитетная I-III бонитета, лиственница низкобонитетная IV бонитета и ниже.

2.1.2. Расчетная лесосека (ежегодный допустимый объем изъятия древесины) для осуществления рубок средневозрастных, приспевающих, спелых, перестойных лесных насаждениях при уходе за лесами

Расчетная лесосека (ежегодный допустимый объем изъятия древесины) для осуществления рубок средневозрастных, приспевающих, спелых, перестойных лесных насаждениях при уходе за лесами представлена в таблице 8.

Таблица 8

Расчетная лесосека (ежегодный допустимый объем изъятия древесины) в средневозрастных, приспевающих, спелых, перестойных лесных насаждениях при уходе за лесами

№ п/п	Показатели	Ед. изм.	Виды ухода за лесами						Итого
			прореживания	проходные рубки	рубки обновления	рубки переформирования	рубки реконструкции	рубка единичных деревьев	
1	2	3	4	5	6	7	8	9	10
Защитные леса									
Преобладающая порода – сосна									
1	Выявленный фонд	га	-	-	-	-	-	874	874
	по лесоводственным требованиям	тыс.м ³	-	-	-	-	-	15,5	-
2	Срок повторяемости	лет	-	-	-	-	-	10	-
3	Ежегодный размер пользования:		-	-	-	-	-		-
	площадь	га	-	-	-	-	-	87	87
	выбираемый запас:		-	-	-	-	-		
	корневой	тыс. м ³	-	-	-	-	-	1,6	1,6
	ликвидный	- « -	-	-	-	-	-	1,4	1,4
	деловой	- « -	-	-	-	-	-	1,0	1,0
Преобладающая порода – лиственница									
1	Выявленный фонд	га	249	767	-	-	-	1028	2044
	по лесоводственным требованиям	тыс.м ³	10,3	35,2	-	-	-	17,7	63,2
2	Срок повторяемости	лет	15	20	-	-	-	10	

№ п/п	Показатели	Ед. изм.	Виды ухода за лесами						Итого
			прореживания	проходные рубки	рубки обновления	рубки переформирования	рубки реконструкции	рубка единичных деревьев	
1	2	3	4	5	6	7	8	9	10
3	Ежегодный размер пользования:		-	-	-	-	-	-	-
	площадь	га	17	38	-	-	-	103	158
	выбираемый запас:		-	-	-	-	-	-	-
	корневой	тыс. м ³	0,7	1,8	-	-	-	1,8	4,3
	ликвидный	- « -	0,6	1,6	-	-	-	1,4	3,6
	деловой	- « -	0,3	1,0	-	-	-	1,0	2,3
Итого хвойные:									
1	Выявленный фонд	га	249	767	-	-	-	1902	2918
	по лесоводственным требованиям	тыс. м ³	10,3	35,2	-	-	-	33,2	63,2
2	Срок повторяемости	лет	-	-	-	-	-	-	-
3	Ежегодный размер пользования:		-	-	-	-	-	-	-
	площадь	га	17	38	-	-	-	190	245
	выбираемый запас:								
	корневой	тыс. м ³	0,7	1,8	-	-	-	3,4	5,9
	ликвидный	- « -	0,6	1,6	-	-	-	2,8	5,0
	деловой	- « -	0,3	1,0	-	-	-	2,0	3,3
Итого в защитных лесах:									
1	Выявленный фонд	га	249	767	-	-	-	1902	2918
	по лесоводственным требованиям	тыс. м ³	10,3	35,2	-	-	-	33,2	63,2
2	Срок повторяемости	лет	-	-	-	-	-	-	-
3	Ежегодный размер пользования:		-	-	-	-	-	-	-
	площадь	га	17	38	-	-	-	190	245
	выбираемый		-	-	-	-	-	-	-

№ п/п	Показатели	Ед. изм.	Виды ухода за лесами						Итого
			прореживания	проходные рубки	рубки обновления	рубки переформирования	рубки реконструкции	рубка единичных деревьев	
1	2	3	4	5	6	7	8	9	10
	запас:								
	корневой	тыс. м ³	0,7	1,8	-	-	-	3,4	5,9
	ликвидный	- « -	0,6	1,6	-	-	-	2,8	5,0
	деловой	- « -	0,3	1,0	-	-	-	2,0	3,3
Эксплуатационные леса									
Преобладающая порода – сосна									
1	Выявленный фонд	га	-	3260	-	-	3620	2960	9840
	по лесоводственным требованиям	тыс. м ³	-	124,0	-	-	108,0	55,0	287,0
2	Срок повторяемости	лет	-	20	-	-	10	10	-
3	Ежегодный размер пользования:		-		-	-	-	-	-
	площадь	га	-	163	-	-	362	296	821
	выбираемый запас:		-	-	-	-	-	-	-
	корневой	тыс. м ³	-	6,2	-	-	10,8	5,5	22,5
	ликвидный	- « -	-	5,0	-	-	8,6	4,4	18,0
	деловой	- « -	-	4,0	-	-	7,0	3,4	14,4
Преобладающая порода – лиственница									
1	Выявленный фонд	га	1250	4499	-	-	2510	14924	23183
	по лесоводственным требованиям	тыс. м ³	41,2	192,2	-	-	75,3	219,3	528,0
2	Срок повторяемости	лет	15	20	-	-	10	10	
3	Ежегодный размер пользования:		-	-	-	-	-	-	-
	площадь	га	83	225	-	-	251	1492	2051
	выбираемый запас:		-	-	-	-	-	-	-
	корневой	тыс. м ³	2,7	9,6	-	-	7,5	14,5	34,3
	ликвидный	- « -	2,3	7,7	-	-	6,0	12,6	28,6

№ п/п	Показатели	Ед. изм.	Виды ухода за лесами						Итого
			прореживания	проходные рубки	рубки обновления	рубки переформирования	рубки реконструкции	рубка единичных деревьев	
1	2	3	4	5	6	7	8	9	10
	деловой	- « -	1,3	5,3	-	-	4,8	10,1	21,5
Итого хвойные:									
1	Выявленный фонд	га	1250	7759	-	-	6130	17884	33023
	по лесоводственным требованиям	тыс. м ³	41,2	316,2	-	-	183	274,3	815,0
2	Срок повторяемости	лет	-	-	-	-	-	-	-
3	Ежегодный размер пользования:		-	-	-	-	-	-	-
	площадь	га	83	388	-	-	613	1788	2872
	выбираемый запас:		-	-	-	-	-	-	-
	корневой	тыс. м ³	2,7	15,8	-	-	18,3	20,0	56,8
	ликвидный	- « -	2,3	12,7	-	-	14,6	17,0	46,6
	деловой	- « -	1,3	9,3	-	-	11,8	13,5	35,9
Итого в эксплуатационных лесах									
1	Выявленный фонд	га	1250	7759	-	-	6130	17884	33023
	по лесоводственным требованиям	тыс. м ³	41,2	316,2	-	-	183	274,3	815,0
2	Срок повторяемости	лет	-	-	-	-	-	-	-
3	Ежегодный размер пользования:		-	-	-	-	-	-	-
	площадь	га	83	388	-	-	613	1788	2872
	выбираемый запас:		-	-	-	-	-	-	-
	корневой	тыс. м ³	2,7	15,8	-	-	18,3	20,0	56,8
	ликвидный	- « -	2,3	12,7	-	-	14,6	17,0	46,6
	деловой	- « -	1,3	9,3	-	-	11,8	13,5	35,9
Всего по лесничеству:									
1	Выявленный фонд	га	1499	8526	-	-	6130	19786	35941
	по	тыс. м ³	52	351	-	-	183	308	878

№ п/п	Показатели	Ед. изм.	Виды ухода за лесами						Итого
			прореживания	проходные рубки	рубки обновления	рубки переформирования	рубки реконструкции	рубка единичных деревьев	
1	2	3	4	5	6	7	8	9	10
	лесоводственным требованиям								
2	Срок повторяемости	лет	-	-	-	-	-	-	-
3	Ежегодный размер пользования:		-	-	-	-	-	-	-
	площадь	га	100	426	-	-	613	1978	3117
	выбираемый запас:				-	-			
	корневой	тыс. м ³	3,4	17,6	-	-	18,3	23,4	62,7
	ликвидный	- « -	2,9	14,3	-	-	14,6	19,8	51,6
	деловой	- « -	1,6	10,3	-	-	11,8	15,5	39,2
в том числе хвойные:									
1	Выявленный фонд	га	1499	8526	-	-	6130	19786	35941
	по лесоводственным требованиям	тыс. м ³	51,5	351,4	-	-	183	307,5	878,2
2	Срок повторяемости	лет	-	-	-	-	-	-	-
3	Ежегодный размер пользования:		-	-	-	-	-	-	-
	площадь	га	100	426	-	-	613	1978	3117
	выбираемый запас:		-	-	-	-	-	-	-
	корневой	тыс. м ³	3,4	17,6	-	-	18,3	23,4	62,7
	ликвидный	- « -	2,9	14,3	-	-	14,6	19,8	51,6
	деловой	- « -	1,6	10,3	-	-	11,8	15,5	39,2

Ниже приведены показатели рубок ухода с указанием типов условий местопроизрастания, группы насаждений по составу до ухода, классов бонитетов, минимальная сомкнутость полога после ухода, процент выборки по числу деревьев или массе, а также критерии для назначения рубок реконструкции и технические требования к проведению рубок реконструкции и рубок сохранения лесных насаждений.

Показатели рубок ухода

Состав лесных насаждений до рубки	Группы типов леса	Возраст начала ухода, лет	Рубки осветления		Рубки прочистки		Рубки прореживания		Проходные рубки		Целевой состав к возрасту рубки (спелости)
			Минимальная сомкнутость крон до ухода	Интенсивность рубки, % по запасу	Минимальная сомкнутость крон до ухода	Интенсивность рубки, % по запасу	Минимальная полнота до ухода	Интенсивность рубки, % по запасу	Минимальная полнота до ухода	Интенсивность рубки, % по запасу	
			после ухода		после ухода		после ухода		повторяемость (лет)		
1	2	3	4	5	6	7	8	9	10	11	12
Смешанные с долей лиственницы 5 - 7 единиц состава	Зеленомошные, рододендроново-брусничные	13 - 20	0,7 - 0,8 0,5 - 0,6	30 - 40	0,7 - 0,8 0,6 - 0,5	30 - 40	0,7 0,6	30 - 40 10 - 12	0,7 0,6	25 - 30 15 - 20	8 - 9Лц 1 - 2 Б, Ос
Лиственничные чистые и с примесью лиственных до 2 единиц состава	Ольховниково-голубично-агульниковые, моховые	15 - 25	0,9 - 0,8 0,6 - 0,7	35 - 40	0,9 - 0,8 0,6 - 0,7	35 - 40	0,7 0,6	30 - 40 10 - 12	0,8 0,6	20 - 30 25	10Лц 9Лц1Б

Критерии для назначения рубок реконструкции

№ п/п	Показатели	Значение показателей для назначения	Примечания
<u>Эксплуатационные леса</u>			
1.	Цель проведения	Замена малопродуктивных и низкокачественных древостоев (низкополнотных, неудовлетворительного состава, низкотоварных) древостоями целевых пород.	п. 61 Правил ухода за лесами, утвержденных приказом Министерства природных ресурсов и экологии Российской Федерации от 30.07.2020 № 534
2.	Класс возраста	Средневозрастные, приспевающие, спелые и перестойные	
3.	Полнота	Низкополнотные – от 0,5 и ниже	п. 5.2. Руководства по проведению лесовосстановительных работ в лесах Восточной Сибири, утвержденного Рослесхозом от 22 января 1997 г
4.	Товарность	Низкотоварные насаждения – 3 класс товарности, выход деловой до 60 %	п. 72 Лесоустроительной инструкции, утвержденной приказом Министерства природных ресурсов и экологии Российской Федерации от 29.03.2018 № 122
5.	Нормативы рубок	Нормативы рубок (ширина и площадь лесосек, срок примыкания лесосек) определяются в соответствии с нормативами сплошных рубок лесных насаждений мягколиственных древесных пород, установленных <u>Правилами</u> заготовки древесины.	п. 64 Правил ухода за лесами, утвержденных приказом Министерства природных ресурсов и экологии Российской Федерации от 30.07.2020 № 534
<u>Защитные леса</u>			
1.	Цель проведения	Замена лесных насаждений, утрачивающих свои средообразующие, водоохранные, санитарно-гигиенические, оздоровительные и иные полезные функции, на лесные насаждения, обеспечивающие сохранение целевого назначения защитных лесов и выполняемых ими полезных функций.	п. 62 Правил ухода за лесами, утвержденных приказом Министерства природных ресурсов и экологии Российской Федерации от 30.07.2020 № 534
2.	Класс возраста	Средневозрастные, приспевающие, спелые и перестойные	
3.	Полнота	Разнополнотные насаждения	
4.	Ценность насаждения	Малоценные насаждения: Лесные насаждения, не отвечающие хозяйственным и экологическим целям и не имеющие в составе любого яруса и в целом количестве деревьев главных пород, достаточное для формирования рубок ухода, в т.ч. с мерами СЕВ леса, ценных насаждений, соответствующих данным лесорастительным условиям и целевому назначению.	

5.	Нормативы рубок	Применяются виды многоприемной, несплошной и неполной реконструкции. В малоценных лесных насаждениях в защитных лесах площадь участков одноприемной реконструкции не должна превышать 5 га, при двух-трехприемной реконструкции - 10 га.	п. 65 Правил ухода за лесами, утвержденных приказом Министерства природных ресурсов и экологии Российской Федерации от 30.07.2020 № 534
----	-----------------	--	---

**Нормативы проведения рубок реконструкции
(рубки производятся на склонах до 20 градусов)**

Характеристика насаждения (хозяйство, категория,	Группа возраста (приспевающие, спелые и перестойные, разновозрастные)	Период повторения класс возраста		Интенсивность рубки %	Полнота до рубки	Полнота после рубки	Метод и площадь рубки	Наличие подроста	Лесовосстановление
		С наличием подроста	Без подроста						
Эксплуатационные леса, низкополнотные, низкотоварные, неудовлетворительного состава древостоев нецелевых пород	Средневозрастные, приспевающие, спелые, перестойные насаждения	Определяются в соответствии нормативами сплошных рубок лесных насаждений мягколиственных древесных пород, установленных Правилами заготовки древесины							Создание полных лесных культур
Защитные леса, малоценные лесные насаждения	Средневозрастные, приспевающие, спелые, перестойные насаждения	Неполная 2-3 приема (РНП)	Неполная 2-3 приема	70-30	Низкополнотные	-	Равномерные рубки, не более 10 га.	-	Создание лесных культур

Технические требования к проведению рубок реконструкции и рубок сохранения лесных насаждений

Агролесомелиоративные мероприятия осуществляются путем создания и восстановления защитных лесных насаждений, их реконструкции и направленного формирования, омолаживания кустарников, содействия естественному возобновлению лесных растений, ухода за подростом, закрепления подвижных песков, облесения деградированных земель и подверженных эрозии почв.

В соответствии с Правилами ухода за лесами, утвержденными приказом Министерства природных ресурсов и экологии Российской Федерации от 30.07.2020 № 534, мероприятия по реконструкции лесных насаждений не проводятся в лесных насаждениях, произрастающих на склонах крутизной выше 20 градусов, а также в лесах, расположенных в лесотундровых зонах, в нерестоохранных полосах лесов.

Мероприятия по реконструкции лесных насаждений должны осуществляться путем полной (сплошной), частичной, а также неполной вырубki малоценного древостоя за один или несколько приемов с полным или неполным, дополняющим сохраненную часть насаждения, лесовосстановлением.

В эксплуатационных лесах нормативы мероприятий по реконструкции лесных насаждений, в том числе рубок (ширина и площадь лесосек, срок примыкания лесосек) в средневозрастных, приспевающих, спелых и перестойных малоценных лесных насаждениях должны определяться в соответствии с нормативами сплошных рубок лесных насаждений мягколиственных древесных пород, установленными Правилами заготовки древесины, утвержденные приказом Министерство природных ресурсов и экологии Российской Федерации от 01.12.2020 № 993 «Об утверждении Правил заготовки древесины и особенностей заготовки древесины в лесничествах, указанных в статье 23 Лесного кодекса Российской Федерации».

При проведении мероприятий по реконструкции молодняков площадь лесных участков, на которых проводятся рубки реконструкции, не должна ограничиваться, а лесовосстановительные мероприятия должны быть проведены в течение одного года после рубки реконструкции.

При проведении мероприятий по реконструкции лесных насаждений в защитных лесах должны применяться виды многоприемной, несплошной и неполной реконструкции. В малоценных лесных насаждениях в защитных лесах площадь участков одноприемной реконструкции не должна превышать 5 га, при двух-трехприемной реконструкции - 10 га. При этом, площадь лесосеки не должна быть больше половины реконструируемого участка, расположенного среди других участков земель, занятых лесными насаждениями, при ширине лесосеки не более 100 м и ее протяженности, равной не более одной трети реконструируемого участка.

Площадь лесосеки должна составлять не более 3 га при реконструкции малоценных лесных насаждений на участке, примыкающем к участкам земель, не занятых лесными насаждениями, а также планируемым на ближайшие 5 лет вырубкам, в лесах, расположенных на склонах крутизной свыше 6 градусов.

Проведение каждой последующей рубки реконструкции на соседних участках допускается только после того, как на примыкающих к нему участках произошло лесовосстановление лесными насаждениями ценных пород, соответствующими критериям и требованиям к молоднякам, площади которых подлежат отнесению к землям, занятым лесными насаждениями, установленным Правилами лесовосстановления.

Лесотаксационные выделы малоценных лесных насаждений, превышающие по площади, установленные предельно допустимые размеры менее чем в 1,5 раза, расположенные среди ценных лесных насаждений, могут назначаться в рубку полностью, если это не ведет к отрицательным экологическим и иным последствиям. При необходимости проведения такого мероприятия в больших выделах или группах из нескольких выделов, занимающих большую площадь, допускается закладка двух и более участков на расстоянии, превышающем в любом направлении ширину участка не менее чем в 2-3 раза.

В горных лесах при проведении мероприятий по реконструкции малоценных насаждений на склонах до 20 градусов предельная площадь участков должна быть в 1,5 раза меньше, чем в равнинных лесах.

В условиях с пересеченным рельефом овражно-балочных систем в зависимости от крутизны и протяженности склонов, а также их использования, с учетом устойчивости почв к эрозии и действиям других факторов предельная площадь участков должна быть меньше установленной для равнинных условий в 1,5 раза на склонах 6-20 градусов и в 2 раза на склонах более 20 градусов, при протяженности участка сплошной рубки вдоль склона не более чем на половину его протяженности.

Рубки сохранения лесных насаждений в целях поддержания на стадии зрелости (приспевающие, спелые, целевые устойчивые перестойные насаждения) в состоянии эффективного функционирования, накопления ресурсного и экологического потенциала должны проводиться слабой и очень слабой интенсивности (до 10-15% по запасу) путем удаления деревьев неудовлетворительного санитарного состояния, других нежелательных деревьев, оказывающих отрицательное влияние на лучшие, перспективные деревья. Рубки сохранения лесных насаждений не проводятся в орехово-промысловых зонах.

Нормативы рубок сохранения лесных насаждений

Виды целевого назначения лесов	Хозяйство	Крутизна склона	Период повторности	% вырубки						Минимальная полнота после рубки
				0,3-0,5	0,6	0,7	0,8	0,9	1,0 и больше	
Защитные	Хвойное	0-30 °	не менее	-	10-20					0,5
	Мягколистве	0-30 °		-	10-20					0,5

	нное					
Эксплуатационные леса	Хвойное	0-30 °	10 лет	-	10-20	0,5
	Мягколистве нное	0-30 °		-	10-20	0,5

2.1.3. Расчетная лесосека (ежегодный допустимый объем изъятия древесины) при всех видах рубок

В таблице 9 приведена расчетная лесосека (ежегодный допустимый объем изъятия древесины) при всех видах рубок по хозяйствам.

Расчетная лесосека, в соответствии с Порядком исчисления расчетной лесосеки, утвержденным приказом Рослесхоза от 27.05.2011 № 191, устанавливается на срок действия лесохозяйственного регламента лесничества и вводится в действие с начала календарного года.

Таблица 9

Расчетная лесосека (ежегодный допустимый объем изъятия древесины) при всех видах рубок

Площадь, га; запас, тыс.м³

Хозяйства	Ежегодный допустимый объем изъятия древесины														
	при рубке спелых и перестойных лесных насаждений			при рубке лесных насаждений при уходе за лесами			при рубке поврежденных и погибших лесных насаждений			при рубке лесных насаждений на лесных участках, предназначенных для строительства, реконструкции и эксплуатации объектов лесной, лесоперерабатывающей инфраструктуры и объектов, не связанных с созданием лесной инфраструктуры*			всего		
	пло- щадь	запас		пло- щадь	запас		пло- щадь	запас		пло- щадь	запас		пло- щадь	запас	
		лик- видн ый	дело- вой		лик- видн ый	дело- вой		лик- видн ый	дело- вой		лик- видн ый	дело- вой		лик- видн ый	дело- вой
1	2	3	4	5	6	7	8	9	10	11	12	13	14	15	16
Хвойные	5980	518,2	389,4	3117	51,6	39,2	-	-	-	15	1,3	0,6	9112	571,1	429,2
Твердолиств енные	-	-	-	-	-	-	-	-	-	-	-	-	-	-	-
Мягколистве нные	239	10,7	5,8	0	0,0	0,0	-	-	-	2	0,2	0,1	241	10,9	5,9
Итого	6219	528,9	395,2	3117	51,6	39,2	-	-	-	17	1,5	0,7	9353	582	435,1

Примечание: * - В том числе при рубках, связанных с созданием лесной инфраструктуры в целях охраны, защиты, воспроизводства лесов (разрубка, расчистка квартальных просек, визиров, строительство, ремонт, эксплуатация лесохозяйственных и противопожарных дорог, устройство противопожарных разрывов и т.п.).

2.1.4. Возрасты рубок

В соответствии с приказом Рослесхоза от 09.04.2015 № 105 «Об установлении возрастов рубок» в лесничестве устанавливаются возрасты рубок в соответствии с данными таблицы 10.

Таблица 10

Возрасты рубок

Виды целевого назначения лесов, в т.ч. категории защитных лесов	Хозяйственная секции и входящие в них преобладающие породы	Классы бонитета	Возрасты рубок, лет
1	2	3	4
Защитные леса леса, расположенные на особо охраняемых природных территориях; - леса, расположенные в водоохраных зонах; - ценные леса; - противозерозивные леса; - орехово-промысловые зоны; - нерестоохраняемые полосы лесов	Сосновая, сосна	III и выше IV и ниже	121-140 141-160
	Лиственничная, лиственница	III и выше IV и ниже	121-140 141-160
	Кедровая, кедр	Все бонитеты	241-280
	Еловая, ель	Все бонитеты	121-140
	Пихтовая, пихта	Все бонитеты	121-140
	Березовая, береза	Все бонитеты	71-80
	Осиновая, осина	Все бонитеты	61-70
Защитные леса - запретные полосы лесов, расположенные вдоль водных объектов Эксплуатационные леса	Сосновая, сосна	III и выше IV и ниже	101-120 121-140
	Лиственничная, лиственница	III и выше IV и ниже	101-120 121-140
	Кедровая, кедр	Все бонитеты	201-240
	Еловая, ель	Все бонитеты	101-120
	Пихтовая, пихта	Все бонитеты	101-120
	Березовая, береза	Все бонитеты	61-70
	Осиновая, осина	Все бонитеты	51-60

В соответствии с пунктом 2 приказа Рослесхоза от 09.04.2015 № 105 «Об установлении возраста рубок», в запретных полосах лесов, расположенных вдоль водных объектов, устанавливается возраст рубки, соответствующий возрасту рубок в эксплуатационных лесах.

2.1.5. Процент (интенсивность) выборки древесины с учетом полноты древостоя, состава

Процент (интенсивность) выборки древесины с учетом полноты древостоя, и состава приведены ниже.

2.1.6. Размеры лесосек

Размеры лесосек в лесничестве установлены в соответствии с Правилами заготовки древесины и особенностями заготовки древесины в лесничествах, указанных в статье 23 Лесного кодекса Российской Федерации, утвержденными приказом Министерства природных ресурсов и экологии Российской Федерации от 01.12.2020 № 993.

Параметры основных организационно - технических элементов сплошных рубок спелых и перестойных лесных насаждений в эксплуатационных лесах:

Состав лесных насаждений по преобладающим породам	Предельная ширина лесосек, м	Предельная площадь лесосек, га
1	2	3
Забайкальский горный лесной район		
Сосна, лиственница	350 / 250	35 / 25
Ель, пихта	200 / 150	20 / 15
Мягколиственные	300 / 200	30 / 20

Примечание: В знаменателе предельная ширина и предельная площадь лесосеки приводится для крутизны склонов свыше 20 градусов.

Параметры основных организационно-технических элементов выборочных рубок спелых, перестойных лесных насаждений:

Виды рубок	Предельная площадь лесосек, га	
	Защитные леса	Эксплуатационные леса
1	2	3
Забайкальский горный лесной район		
Добровольно-выборочные рубки, группово-выборочные рубки	10	20
Равномерно-постепенные рубки, группово-постепенные рубки	5	10

2.1.7. Сроки примыкания лесосек

Сроки примыкания лесосек на территории лесничества устанавливаются в соответствии с Правилами заготовки древесины и особенностей заготовки древесины в лесничествах, указанных в статье 23 ЛК РФ, утвержденными приказом Министерства природных ресурсов и экологии Российской Федерации от 01.12.2020 № 993.

Во всех лесах устанавливается непосредственное примыкание лесосек сплошных рубок, как по короткой, так и по длинной стороне, а в лесах, произрастающих в поймах рек - чересполосное примыкание лесосек.

При непосредственном примыкании очередная лесосека вырубается с учетом срока примыкания следом за предыдущей лесосекой.

При чересполосном примыкании очередная лесосека размещается через полосу леса шириной, равной ширине лесосек.

Срок примыкания лесосек при сплошных рубках устанавливается, не считая года рубки, с учетом периодичности плодоношения древесных пород, обеспечения их успешного естественного восстановления лесов или условий создания лесных культур, сохранения экологических свойств лесов.

При искусственном восстановлении лесов на лесосеке или при сохранении подроста целевых пород допускается установление срока примыкания по любой стороне лесосеки не менее двух лет.

Сроки примыкания лесосек при выборочных рубках спелых, перестойных лесных насаждений не устанавливаются.

В случае примыкания лесосек при выборочных рубках спелых, перестойных лесных насаждений, интенсивностью 30 процентов и более, при их примыкании к лесосекам сплошных рубок спелых, перестойных лесных насаждений сроки примыканий устанавливаются такие же, как и для сплошных рубок спелых, перестойных лесных насаждений.

Сроки примыкания лесосек по преобладающим породам при рубке спелых, перестойных лесных насаждений в эксплуатационных лесах:

Состав лесных насаждений по преобладающим породам	Срок примыкания, лет
Забайкальский горный лесной район	
Сосна, лиственница	5
Ель, пихта	6
Мягколиственные	2

2.1.8. Количество зарубов

Лесосеки одного года рубки (зарубы) размещаются на определенном расстоянии друг от друга в зависимости от ширины лесосеки и других условий. Количество зарубов устанавливается в расчете на 1 км. Направление рубки характеризуется направлением, в котором каждая последующая лесосека примыкает к предыдущей лесосеке.

Количество зарубов (лесосек) в расчете на 1 км., в зависимости от установленной ширины лесосек, ветроустойчивости оставляемых полос леса, устанавливается: при ширине (протяженности) лесосек до 50 м – не более 4; при ширине (протяженности) лесосек 51 – 150 м – не более 3; при ширине (протяженности) лесосек 151 – 250 м – не более 2, при ширине (протяженности) лесосек свыше 250 м – 1.

Между зарубами оставляются участки леса, равные ширине лесосек, установленной для этих насаждений.

2.1.9. Сроки повторяемости рубок

Сроки повторяемости выборочных рубок спелых и перестойных насаждений приводятся в таблице 6, для рубок ухода за лесом - в таблице 8.

2.1.10. Методы лесовосстановления

В соответствии с частью 1 статьи 61 ЛК РФ вырубленные, погибшие и поврежденные леса подлежат воспроизводству, которое включает в себя лесовосстановление.

Лесовосстановление осуществляется на основании проекта лесовосстановления:

- лицами, осуществляющими рубки лесных насаждений в соответствии с ЛК РФ, за исключением случаев, предусмотренных частями 2 и 4 статьи 29.1, статьей 30, частью 4.1 статьи 32 ЛК РФ;

- органами государственной власти, органами местного самоуправления в пределах их полномочий, определенных в соответствии со статьями 81 - 84 ЛК РФ;

- лицами, осуществляющими рубку лесных насаждений при использовании лесов в соответствии со статьями 43 - 46 ЛК РФ, в том числе при создании охранных зон, предназначенных для обеспечения безопасности граждан и создания необходимых условий для эксплуатации объектов, связанных с выполнением работ по геологическому изучению недр и разработкой месторождений полезных ископаемых, линейных объектов, за исключением случая, предусмотренного частью 3 статьи 63.1 ЛК РФ и лицами, обратившимися с ходатайством или заявлением об изменении целевого назначения лесного участка, в том числе в связи с переводом земель лесного фонда в земли иных категорий, за исключением случаев перевода земель лесного фонда в земли особо охраняемых территорий и объектов;

- лицами, осуществляющими строительство зданий, строений, сооружений в границах лесопарковых зеленых поясов либо ходатайствующими об изменении их границ, в том числе в целях перевода земель лесного фонда, включенных в состав лесопарковых зеленых поясов, в земли иных категорий.

Лесовосстановление осуществляется путем естественного, искусственного или комбинированного восстановления лесов (статья 62 ЛК РФ).

Естественное восстановление лесов (далее - естественное лесовосстановление) осуществляется вследствие как природных процессов, так и мер содействия лесовосстановлению: путем сохранения подроста лесных древесных пород при проведении рубок лесных насаждений, минерализации почвы, огораживании (далее - содействие естественному лесовосстановлению).

В целях содействия естественному лесовосстановлению осуществляются следующие мероприятия:

сохранение возобновившегося под пологом лесных насаждений жизнеспособного поколения главных лесных древесных пород лесных насаждений (подрост) (далее - главные лесные древесные породы), способного образовывать в данных природно-климатических условиях новые лесные насаждения. Древесные растения в возрасте до двух лет (самосев) в числе подроста не учитываются;

сохранение жизнеспособного укоренившегося подроста и молодняка (экземпляров высотой более 2,5 метров) главных лесных древесных пород при проведении рубок лесных насаждений;

уход за подростом главных лесных древесных пород на площадях, не занятых лесными насаждениями (приземление подроста, оправка подроста, окашивание подроста, изреживание подроста, внесение удобрений, обработка гербицидами);

минерализация поверхности почвы на местах планируемых рубок спелых и перестойных насаждений и на вырубках;

оставление семенных деревьев, куртин и групп;

огораживание площадей;

подавление корнеотпрысковой способности деревьев (инъекции арборицидов или окольцовывание).

Меры по сохранению подроста лесных насаждений ценных лесных древесных пород осуществляются одновременно с проведением рубок лесных насаждений. Рубка в таких случаях проводится преимущественно в зимнее время по снежному покрову с применением технологий, позволяющих обеспечить сохранение от уничтожения и повреждения подроста и молодняка ценных лесных древесных пород в количестве, определенном при отводе лесосек. После проведения рубок проводится уход за сохраненным подростом и молодняком лесных древесных пород путем освобождения от завалов порубочными остатками, вырубки сломанных и поврежденных экземпляров.

Сохранению подлежит жизнеспособный подрост и молодняк главных лесных древесных пород в соответствующих им природно-климатических условиях.

Содействие естественному лесовосстановлению путем огораживания площадей проводится в случае опасности повреждения и уничтожения всходов и подроста древесных растений дикими или домашними животными.

Содействие естественному лесовосстановлению путем минерализации поверхности почвы проводится на площадях, на которых имеются источники семян главных лесных древесных пород лесных насаждений (примыкающие лесные насаждения, отдельные семенные деревья или их группы, куртины, полосы, под пологом поступающих в рубку лесных насаждений с полнотой не более 0,6).

На участках проводится минерализация не менее 25 - 30% поверхности почвы в годы удовлетворительного и обильного урожая семян лесных растений до начала опадения семян главных лесных древесных пород. Минерализация поверхности почвы проводится как в виде отдельного

мероприятия по содействию естественному лесовосстановлению, так и в комплексе с сохранением семенников, семенных куртин и групп деревьев.

Минерализация поверхности почвы осуществляется путем обработки почвы механическими средствами в зависимости от механического состава и влажности почвы, густоты и высоты травяного покрова, мощности лесной подстилки, количества семенных деревьев.

Учет результатов мер содействия естественному лесовосстановлению проводится не ранее чем через два года после проведения работ.

Искусственное лесовосстановление проводится в случае, если невозможно обеспечить естественное лесовосстановление или нецелесообразно комбинированное лесовосстановление хозяйственно ценными лесными древесными породами, а также на лесных участках, на которых погибли лесные культуры.

При обследовании лесного участка определяются его состояние и пригодность для выращивания лесных насаждений, устанавливаются количество и размещение жизнеспособного подроста и молодняка главных лесных древесных пород, уровень захламленности валежной древесиной и лесосечными отходами, количество и высота пней, пригодность участка для работы техники, заселенность почвы вредными организмами, уточняется тип лесорастительных условий и определяется технология создания лесных культур.

Основным методом создания лесных культур является посадка, которая осуществляется различными видами посадочного материала. На почвах, подверженных водной и ветровой эрозии, на избыточно увлажненных почвах и на участках с быстрым зарастанием посадочных мест растительностью, а также в лесорастительных условиях с недостаточным увлажнением, выполняется посадка лесных культур.

Лесные культуры могут создаваться из лесных растений одной главной лесной древесной породы (чистые культуры) или из лесных растений нескольких главных и сопутствующих лесных древесных и кустарниковых пород (смешанные культуры).

Посадка лесных культур может сочетаться с внесением в почву удобрений, средств защиты растений, а также с посевом специальных почвоулучшающих трав.

В большинстве случаев лучшим сроком посадки и посева лесных культур является ранняя весна, до начала распускания почек.

Лесные культуры с приживаемостью менее 25% считаются погибшими. Дополнению (посадке взамен погибших растений) подлежат лесные культуры с приживаемостью 25 - 85%.

Комбинированное лесовосстановление осуществляется путем посадки на лесных участках, на которых естественное лесовосстановление лесных насаждений главными лесными древесными породами не обеспечивается.

Комбинированное лесовосстановление под пологом лесных насаждений проводится в зеленых зонах в целях повышения санитарно-гигиенических функций, в противоэрозионных и других защитных лесах.

Первоначальная густота лесных культур при комбинированном лесовосстановлении под пологом лесных насаждений должна составлять не менее 50% от первоначальной густоты.

Площади лесных участков, на которых проведено искусственное и (или) комбинированное лесовосстановление, относятся к землям, занятым лесными насаждениями, при достижении лесными растениями параметров главной лесной древесной породы.

На основании ст.63.1 ЛК РФ арендаторы, использующие леса в соответствии со статьями 43-46 ЛК РФ, обязаны выполнить работы по лесовосстановлению или лесоразведению в границах территории Республики Бурятия на площади, равной площади вырубленных лесных насаждений, в том числе при создании охранных зон, предназначенных для обеспечения безопасности граждан и создания необходимых условий для эксплуатации объектов, связанных с линейными объектами, не позднее чем через год после рубки лесных насаждений в соответствии с проектом лесовосстановления или проектом лесоразведения в порядке, установленном Правительством РФ.

Согласно ст.89.1 ЛК РФ лица, на которых в соответствии с ЛК РФ возложена обязанность по выполнению работ по лесовосстановлению, составляют проект лесовосстановления.

Способы лесовосстановления в зависимости от количества
жизнеспособного подроста и молодняка главных лесных
древесных пород

Способы лесовосстановления		Древесные породы	Группы типов леса, типы лесорастительных условий	Количество жизнеспособного подроста и молодняка, тыс. штук на 1 га
1		2	3	4
Естественное лесовосстановление	путем мероприятий по сохранению подроста, уход за подростом	Береза, осина, тополь, ольха, береза кустарниковая (ерник)	Для всех лесовосстановительных условий	Более 3,0
		Кедровый стланик	Для всех лесовосстановительных условий	более 1,0

Естественное лесовосстановление Комбинированное лесовосстановление	путем минерализации почвы	Береза, осина, тополь, ольха, береза кустарниковая (ерник)	Для всех лесовосстановительных условий	1,0 - 3,0
		Кедровый стланик	Для всех лесовосстановительных условий	0,5 - 1,0

Ведение лесопитомнического хозяйства

Ведение лесопитомнического хозяйства

На территории Еравнинского лесничества, имеется два временных питомника:

- Тужинское участковое лесничество: квартал 63,58,59 общая площадь 1,5 га;

Ежегодный посев составляет 0,5 га, выход посадочного материала в год составляет 0,55 млн. штук.

Для быстрого схода снежного покрова в марте – апреле месяце производится рассылка золы.

Фенологические наблюдения и учет ожидаемого урожая семян деревьев

Для выяснения размера ожидаемого урожая шишек, плодов и семян деревьев и кустарников, и своевременной организации работ по заготовке семян ежегодно проводят простейшие фенологические наблюдения и учет плодоношения.

Фенологические наблюдения и учет ожидаемого урожая семян основных лесообразующих пород проводят на пробных площадях, специально закладываемых на постоянных и временных лесосеменных участках, лесосеменных плантациях, в поступающих в рубку насаждениях, пригодных для сбора семян.

На постоянных лесосеменных участках и лесосеменных плантациях закладывают постоянные пробные площади. Во всех других местах сбора семян закладывают временные пробные площади.

Фенологические наблюдения должны проводиться ежегодно на тех же объектах, на которых проводится учет плодоношения. Они могут проводиться также и за отдельными деревьями.

При фенологических наблюдениях фиксируются особенности вегетационного периода данного года и все неблагоприятные факторы, которые могут отрицательно сказаться на формировании урожая.

2.1.11. Сроки использования лесов для заготовки древесины и другие сведения

Рубка лесных насаждений, трелевка (транспортировка), частичная переработка, хранение, вывоз заготовленной древесины осуществляются лицом, использующим лесной участок в целях заготовки древесины, в течение 12 месяцев с даты начала декларируемого периода согласно лесной декларации. В случае заготовки древесины на основании договора купли-продажи лесных насаждений или контракта, рубка лесных насаждений, трелевка (транспортировка), частичная переработка, хранение, вывоз осуществляются в течение срока, установленного договором или контрактом соответственно.

Увеличение сроков рубки лесных насаждений, трелевки (транспортировки), частичной переработки, хранения, вывоза древесины, указанных в настоящем пункте, допускаются в случае возникновения неблагоприятных погодных условий, исключающих своевременное исполнение данных требований, подтвержденных справкой Федеральной службы по гидрометеорологии и мониторингу окружающей среды.

Срок рубки лесных насаждений, трелевки (транспортировки), частичной переработки, хранения, вывоза древесины может быть увеличен не более чем на 12 месяцев уполномоченным органом по письменному заявлению лица, использующего леса.

Разрешение на изменение сроков рубки лесных насаждений, трелевки (транспортировки), частичной переработки, хранения, вывоза древесины выдается в письменном виде с указанием местонахождения лесосеки (участковое лесничество, номер лесного квартала, номер лесотаксационного выдела, номер лесосеки), площади лесосеки, объема древесины и вновь установленного (продленного) срока (даты) рубки лесных насаждений, трелевки, частичной переработки, хранения, вывозки древесины.

Конкретные сроки использования лесов для осуществления видов использования лесов, предусмотренных статьей 25 ЛК РФ определены главой 6 ЛК РФ.

2.2. Нормативы, параметры и сроки использования лесов для заготовки живицы

2.2.1 Фонд подсочки древостоев

В подсочку передаются спелые и перестойные лесные насаждения:
 сосновые насаждения I - IV классов бонитета;
 еловые насаждения I - III классов бонитета;
 лиственничные насаждения I - III классов бонитета;
 средневозрастные, приспевающие и спелые пихтовые насаждения I - III классов бонитета.

Сырьевую базу подсочки составляют сосновые спелые и перестойные насаждения, назначаемые в рубки I-IV классов бонитета с участием сосны в составе не менее 4 единиц.

Пригодными для проведения подсочки являются здоровые, без значительных повреждений дерева, диаметром 20 см и более.

Здоровые деревья с диаметром ствола от 16 до 20 см могут отводиться в подсочку не ранее чем за 2 года до рубки.

Сосновые насаждения, назначенные в выборочные рубки, передаются в подсочку за 5 лет до первого приема рубки. Продолжительность проведения подсочки сосновых насаждений зависит от продолжительности периода между рубками, но не может превышать 15 лет.

При недостатке спелых и перестойных сосновых насаждений для обеспечения 10-15-летнего срока проведения подсочки допускается проведение подсочки приспевающих древостоев, которые к сроку окончания проведения подсочки достигнут возраста рубки и предназначаются для рубки.

В районе расположения лесничества использование лесов в целях заготовки живицы не планируется.

Таблица 11

Фонд подсочки древостоев

площадь, тыс. га

№ п/п	Показатели	Подсочка		
		целевое назначение лесов		
		защитные леса	эксплуатационные леса	итого
1	2	3	4	5
1	Всего спелых и перестойных насаждений, пригодных для подсочки:	-	-	-
1.1	Из них:			
	не вовлеченные в подсочку	-	-	-
	нерентабельные для подсочки	-	-	-
2	Ежегодный объем подсочки	-	-	-

2.2.2. Виды подсочки

Виды подсочки не приводятся так как в районе расположения лесничества использование лесов в целях заготовки живицы не планируется.

2.2.3. Количество карр на дереве и ширина межкарровых ремней в зависимости от диаметра деревьев

Количество карр на дереве и ширина межкарровых ремней в зависимости от диаметра деревьев, не приводятся ввиду того в районе расположения лесничества использование лесов в целях заготовки живицы не планируется.

2.2.4. Сроки использования лесов для заготовки живицы

Сроки использования лесов для заготовки живицы не приводятся, ввиду того что в районе расположения лесничества использование лесов в целях заготовки живицы не планируется.

2.3. Нормативы, параметры и сроки использования лесов для заготовки и сбора недревесных лесных ресурсов

2.3.1. Нормативы (ежегодные допустимые объёмы) и параметры использования лесов для заготовки недревесных лесных ресурсов по их видам

В соответствии со статьей 32 ЛК РФ и приказом Рослесхоза от 28.07.2020 № 496 « Об утверждении правил заготовки и сбора недревесных лесных ресурсов» заготовка и сбор недревесных лесных ресурсов представляют собой предпринимательскую деятельность, связанную с изъятием, хранением и вывозом соответствующих лесных ресурсов из леса.

Законом Республики Бурятия от 02.07.2007 № 2366-III «О порядке заготовки и сбора гражданами недревесных лесных ресурсов для собственных нужд» регламентируется заготовка и сбор гражданами недревесных лесных ресурсов для собственных нужд, которая предусматривает заготовку валежника, пней, бересты, коры деревьев и кустарников, хвороста, веточного корма, еловых, пихтовых, сосновых лап, мха, лесной подстилки, камыша, тростника и подобных лесных ресурсов.

Параметры использования лесов для заготовки недревесных лесных ресурсов по их видам приведены в таблице 12.

Таблица 12

Параметры использования лесов для заготовки недревесных лесных ресурсов

№ п/п	Вид недревесного лесного ресурса	Единица измерения	Ежегодный допустимый объем заготовки
1	2	3	4
1.	Ели и (или) деревья других хвойных пород для новогодних праздников	т. шт.	5,2
2.	Кустарники для метел	т. шт.	3,0
3.	Веники	т. шт.	5,0

№ п/п	Вид недревесного лесного ресурса	Единица измерения	Ежегодный допустимый объем заготовки
4.	Валежник	м ³	-
5.	Береста	т	-

Заготовка елей и деревьев других хвойных пород для проведения новогодних праздников, кустарников лиственных пород (берёза, осина, ива и др.) для метел и банных веников производится в первую очередь на лесных участках, подлежащих расчистке (квартальные просеки, минерализованные полосы, противопожарные разрывы, трассы противопожарных и лесохозяйственных дорог и другие площади, где не требуется сохранение подроста и насаждений).

Допускается заготовка елей и деревьев других хвойных пород для проведения новогодних праздников и кустарников лиственных пород (берёза, осина, ива и др.) для метел и банных веников и при заготовке древесины, в том числе из вершинной части срубленных деревьев.

При заготовке валежника осуществляется сбор лежащих на поверхности земли остатков стволов деревьев, сучьев, не являющихся порубочными остатками в местах проведения лесосечных работ и (или) образовавшихся вследствие естественного отмирания деревьев, при их повреждении вредными организмами, буреломе, снеговале.

Заготовка и сбор валежника на особо охраняемых природных территориях осуществляется с учетом требований законодательства об особо охраняемых природных территориях.

Заготовка бересты допускается с растущих деревьев за 1 - 2 года до назначения в рубку, с сухостойных и валежных деревьев. Рубка деревьев с целью заготовки бересты запрещается.

2.3.2. Сроки использования лесов для заготовки и сбора недревесных лесных ресурсов

Заготовка елей или деревьев других хвойных пород для новогодних праздников осуществляется в декабре месяце.

Заготовка растущих кустарников для метел осуществляется в период окончания сокодвижения и до начала сокодвижения, а со срубленных деревьев на действующих лесосеках за счёт крон срубленных деревьев – без ограничения по срокам заготовки.

Заготовку мха разрешается производить на одной и той же площади не чаще одного раза в пять лет в конце летнего периода, но до наступления листопада, чтобы опадение листвы и хвои последнего года создало естественное удобрение лесной почвы.

Заготовка валежника осуществляется в течение всего года.

В соответствии со статьей 32 ЛК РФ заготовка и сбор недревесных лесных ресурсов представляют собой предпринимательскую деятельность,

осуществляемую юридическими лицами и индивидуальными предпринимателями на основании договоров аренды лесных участков. Срок аренды лесного участка составляет от 10 до 49 лет. Заключение вышеуказанных договоров аренды осуществляется на основании открытых аукционов.

Объектом аренды могут быть только лесные участки, находящиеся в государственной или муниципальной собственности и прошедшие государственный кадастровый учет.

2.4. Нормативы, параметры и сроки использования лесов для заготовки пищевых лесных ресурсов и сбора лекарственных растений

2.4.1. Нормативы (ежегодные допустимые объёмы) и параметры использования лесов для заготовки пищевых лесных ресурсов и сбора лекарственных растений по их видам

Заготовка пищевых лесных ресурсов и сбор лекарственных растений представляет собой предпринимательскую деятельность, связанную с изъятием, хранением и вывозом таких лесных ресурсов из леса. К пищевым лесным ресурсам относятся дикорастущие плоды, ягоды, орехи, грибы, семена, березовый сок и подобные лесные ресурсы.

Граждане и юридические лица, в соответствии со статьей 34 ЛК РФ, могут осуществлять заготовку пищевых лесных ресурсов и сбор лекарственных растений на основании договоров аренды лесного участка.

Промышленная заготовка пищевых лесных ресурсов и сбор лекарственных растений на территории лесничества не осуществляется.

Статьей 35 ЛК РФ предусмотрена заготовка и сбор гражданами пищевых лесных ресурсов для собственных нужд.

Порядок заготовки и сбора гражданами пищевых лесных ресурсов на территории лесничества регламентируется:

- приказом Министерства природных ресурсов и экологии Российской Федерации от 28.07.2020 № 494 «Об утверждении Правил заготовки пищевых лесных ресурсов и сбора лекарственных растений;

- Законом Республики Бурятия от 08.10.2007 № 2538 –III «О порядке заготовки пищевых лесных ресурсов и сбора лекарственных растений гражданами для собственных нужд».

В таблице 13 определены нормативы (ежегодные допустимые объёмы) заготовки по видам пищевых лесных ресурсов и сбора лекарственных растений.

Таблица 13

Параметры использования лесов при заготовке пищевых лесных ресурсов и сборе лекарственных растений

№ п/п	Вид пищевых лесных ресурсов, лекарственных растений	Единица измерения	Ежегодный допустимый объем заготовки
1	2	3	4
Пищевые ресурсы			
1.	Орехи по видам	-	-
	Итого по орехам:		
2.	Ягоды по видам		
	брусника	т.	1,55
	голубика	т.	2,55
	Итого по ягодам:	т.	4,1
3.	Грибы по видам		
	рыжик	т.	0,02
	груздь	т.	0,04
	масленок	т.	0,06
	опята	т.	0,005
	сыроежки	т.	0,005
	волнушки	т.	0,01
	Итого по грибам:	т.	0,14
4.	Древесные соки		
	Березовый сок	л	-
Лекарственное сырье по видам			
	лист брусники	т.	0,15
	багульник болотный (побеги)	т.	0,02
	плоды шиповника	т.	0,02

2.4.2. Сроки заготовки и сбора

В соответствии с Правилами заготовки пищевых лесных ресурсов и сбора лекарственных растений, утвержденными приказом Министерства природных ресурсов и экологии Российской Федерации от 28.07.2020 № 494 «Об утверждении Правил заготовки пищевых лесных ресурсов и сбора лекарственных растений» заготовка дикорастущих плодов и ягод осуществляется строго в установленные сроки.

Плодоношение кедра начинается в 40-50 лет, наиболее обильные урожаи дают насаждения в 100-200 – летнем возрасте. Урожайные годы повторяются через 4-6 лет. Семена (кедровые орехи) созревают в конце августа – сентябре. Собирают кедровые орехи только в стадии полной зрелости и заготавливают с 01 сентября по октябрь. При заготовке орехов запрещается рубка деревьев, а также применение способов, приводящих к повреждению деревьев и кустарников. При заготовке орехов в промышленных целях способы его заготовки указываются в договоре аренды. Лица, которым лесные участки предоставлены в аренду для заготовки орехов, обеспечивают сохранность орехоплодных насаждений.

Сроки заготовки ягод зависят от времени наступления массового созревания урожая. Не допускается повреждение до степени прекращения роста плодоносящих кустарников и кустарничков. В зависимости от назначения ягоды собирают различной стадии зрелости. Сроки заготовки ягод в лесничестве в июле голубика, смородина в августе черника, с 01 сентября брусника, клюква.

Грибы, в урожайный год, растут в лесах лесничества до поздней осени (сентябрь и частично октябрь). Заготовка грибов должна производиться способами, обеспечивающими сохранность их ресурсов. Запрещается вырывать грибы с грибницей, переворачивать при сборе грибов мох и лесную подстилку, а также уничтожать старые грибы.

Заготовка черемши должна вестись способами, не ухудшающими состояние их зарослей. Запрещается вырывать растения с корнями. Сроки заготовки черемши на территории лесничества начинается с середины мая и по конец июня.

Листья толокнянки собирают ранней весной, до цветения, листья, собранные летом, чернеют. Собирают листья путем обрывания руками в вертикальном направлении от основания стебля или надрезания острым инструментом черешков растения у основания листовой пластинки. Повреждение кожицы стебля, а также оставление растения совсем без листьев не допускается.

В соответствии со статьей 34 ЛК РФ заготовка пищевых лесных ресурсов и сбор лекарственных растений представляют собой предпринимательскую деятельность, осуществляемую юридическими лицами и индивидуальными предпринимателями на основании договоров аренды лесных участков. Срок аренды лесного участка составляет от 10 до 49 лет. Заключение вышеуказанных договоров аренды осуществляется на основании открытых аукционов.

Объектом аренды могут быть только лесные участки, находящиеся в государственной или муниципальной собственности и прошедшие государственный кадастровый учет.

2.4.3. При заготовке древесных соков - нормативы количества высверливаемых каналов в зависимости от диаметра ствола деревьев и класса бонитета насаждения; при заготовке папоротника-орляка - параметры куста (высота, возраст)

Заготовка древесных соков

На территории лесничества заготовка древесных соков не планируется.

Сроки заготовки папоротника-орляка

Заготовка папоротника-орляка на территории лесничества не планируется.

2.4.4. Сроки использования лесов для заготовки пищевых лесных ресурсов и сбора лекарственных растений

Сбор и заготовка плодов, ягод и грибов должны производиться способами, не наносящими вред плодовым насаждениям, ягодникам и грибницам и обеспечивающими своевременное воспроизводство их запасов.

Повторный сбор сырья лекарственных растений в одной и той же заросли допускается только после полного восстановления запасов сырья конкретного вида растения. Заготовка соцветий и надземных органов («травы») однолетних растений проводится на одной заросли один раз в два года, заготовка надземных органов многолетних растений – один раз в 4-6 лет. Заготовка подземных органов большинства видов лекарственных растений производится не чаще одного раза в 15-20 лет.

2.5. Нормативы, параметры (ежегодные допустимые объемы) и сроки использования лесов для осуществления видов деятельности в сфере охотничьего хозяйства

Нормативы допустимого изъятия объектов животного мира, отнесенных к объектам охоты на территории лесничества, и порядок их установления, определяются следующими нормативно-правовыми актами:

- Указ Главы Республики Бурятия от 21.06.2022 № 134 «Об определении видов разрешенной охоты и ограничений охоты в охотничьих угодьях на территории Республики Бурятия, за исключением особо охраняемых природных территорий»;

- постановление Правительства Республики Бурятия от 13.01.2012 № 7 «Об утверждении норм допустимой добычи охотничьих ресурсов, в

отношении которых не устанавливается лимит добычи, и пропускной способности охотничьих угодий на территории Республики Бурятия»;

- постановление Правительства Республики Бурятия от 14.12.2011 № 667 «Об утверждении Порядка добычи объектов животного мира, не отнесенных к охотничьим ресурсам и водным биологическим ресурсам, на территории Республики Бурятия».

В соответствии с федеральным законодательством, охотничье хозяйство – это сфера деятельности по сохранению и использованию охотничьих ресурсов и среды их обитания, по созданию охотничьей инфраструктуры, оказанию услуг в данной сфере, а также по закупке, производству и продаже продукции охоты. Использование лесов для осуществления видов деятельности в сфере охотничьего хозяйства осуществляется в соответствии с Лесным планом Республики Бурятия, схемой размещения, использования и охраны охотничьих угодий на территории Республики Бурятия и настоящим лесохозяйственным регламентом.

Согласно статьям 24 и 33 Федерального закона от 24.07.2009 № 209-ФЗ «Об охоте и о сохранении охотничьих ресурсов и о внесении изменений в отдельные законодательные акты Российской Федерации» ежегодно указом Главы Республики Бурятия утверждаются лимиты и квоты добычи охотничьих ресурсов в Республике Бурятия на очередной год в разрезе охотничьих угодий.

Перечень охотничьих животных, разрешенных к добыче, предельные сроки охоты устанавливаются перед каждым сезоном охоты в соответствии с Правилами охоты, утвержденными приказом Министерства природных ресурсов и экологии Российской Федерации от 24.07.2020 № 477 «Об утверждении Правил охоты».

В соответствии со статьей 36 ЛК РФ использование лесов для осуществления видов деятельности в сфере охотничьего хозяйства осуществляется на основании охотхозяйственных соглашений с предоставлением или без предоставления лесных участков, на срок, не превышающий срока действия охотхозяйственных соглашений.

2.5.1. Перечень и нормы проведения биотехнических мероприятий

Перечень и нормы проведения биотехнических мероприятий:

№ п/п	Виды мероприятий	Единица измерения	Ежегодный допустимый объем
1	2	3	4
1	Устройство подкормочных площадок	шт	22
2	Устройство кормушек	шт	22
3	Устройство солонцов	шт	33

4	Подрубка осины, ивы	куб.м	-
5	Устройство охотничьих вышек	шт	4
6	Устройство охотничьих баз	шт	4
7	Заготовка дров	куб.м	400

2.5.2. Перечень разрешенных для размещения объектов охотничьей инфраструктуры

Охотничья инфраструктура включает в себя вертолетные площадки, охотничьи базы, дома охотника, егерские кордоны, иные остановочные пункты, лодочные пристани, питомники диких животных, кинологические сооружения и питомники собак охотничьих пород, стрелковые вышки, тир, кормохранилища, подкормочные сооружения, прокосы, просеки, другие временные постройки, сооружения и объекты благоустройства, предназначенные для осуществления видов деятельности в сфере охотничьего хозяйства, лесные дороги и другие линейные объекты, необходимые для осуществления видов деятельности в сфере охотничьего хозяйства.

Перечень разрешенных для размещения объектов охотничьей инфраструктуры устанавливается для конкретной территории в правоустанавливающих документах и проектах освоения лесов после проведения дополнительных обследований.

2.6. Нормативы, параметры и сроки использования лесов для ведения сельского хозяйства

2.6.1. Сведения о площадях лесных участков, на которых возможно сенокошение, выпас сельскохозяйственных животных, пчеловодство, северное оленеводство, мараловодство, выращивание сельскохозяйственных культур и иной сельскохозяйственной деятельности, рыбоводство, а также соответствующие нормативы (допустимые объемы)

Использование пашни, сенокошение, выпас сельскохозяйственных животных должны осуществляться в соответствии с Правилами использования лесов для ведения сельского хозяйства, утвержденными Приказом Министерства природных ресурсов и экологии Российской Федерации от 02.07.2020 № 408 «Об утверждении Правил использования лесов для ведения сельского хозяйства и Перечня случаев использования лесов для ведения сельского хозяйства без предоставления лесного участка, с установлением или без установления сервитута, публичного сервитута».

Пашни, как не покрытые лесной растительностью земли, используются для выращивания сельскохозяйственных культур и иной сельскохозяйственной деятельности.

Для выпаса сельскохозяйственных животных, в дополнение к имеющимся выгонам и пастбищам, статьей 38 ЛК РФ предусмотрено, что леса могут использоваться для выпаса сельскохозяйственных животных. Под выпас намечены лесные участки вблизи населенных пунктов в местах, где не может быть нанесен существенный вред лесу.

Для сенокосения должны использоваться нелесные земли, а также необлесившиеся лесосеки, прогалины и другие, не покрытые лесной растительностью земли, до проведения на них лесовосстановления.

Пчеловодство на территории лесничества в промышленных масштабах не ведется. При необходимости, базой для развития пчеловодства могут служить земли с растениями – медоносами, которые широко представлены в лесном фонде лесничества травами на сенокосах. На лесных вырубках и гарях, где растет вереск, кипрей, чабрец, малина и багульник, создаются благоприятные условия для развития пчеловодства – раннего медосбора. При грамотном подходе есть реальная возможность получения большого количества товарного меда. Различное время цветения трав – медоносов обеспечит постоянный взятки мёда в течение всего периода медосбора.

Лесные участки для размещения ульев и пасек могут выставляться, в первую очередь, на опушках леса, прогалинах и других не покрытых лесной растительностью землях.

Для успешного развития пчеловодства необходимо в обязательном порядке проводить работы по повышению нектаропродуктивности местности. Улучшение лугов и пастбищ, особенно подсев нектароносов, будет способствовать созданию лучшей кормовой базы пчеловодства.

Для усиления семей и увеличения количества товарного мёда семьи надо своевременно вывозить к медоносным угодьям. Хорошие результаты даёт кочёвка пасеки с одних участков леса на другие в зависимости от цветения медоносов.

В соответствии с лесным законодательством лесные участки для ведения сельского хозяйства предоставляются индивидуальным предпринимателям и юридическим лицам в аренду сроком от 10 до 49 лет по результатам аукционов по продаже права на заключение договора аренды, гражданам для собственных нужд - в безвозмездное пользование на срок не более 5 лет.

2.6.1.1. Параметры использования лесов для осуществления рыболовства, за исключением любительского рыболовства

Использование лесов для осуществления рыболовства, за исключением любительского рыболовства, осуществляется с предоставлением или без предоставления лесного участка, установлением или без установления сервитута, публичного сервитута.

При использовании лесов для осуществления рыболовства допускается возведение на лесных участках некапитальных строений, сооружений, необходимых для осуществления рыболовства.

Лесные участки, находящиеся в государственной или муниципальной собственности, предоставляются для целей рыболовства на территориях, примыкающих к береговой линии водного объекта или его части, отнесенных к рыболовному участку.

Правила использования лесов для осуществления рыболовства утверждены приказом Министерства природных ресурсов и экологии Российской Федерации от 13.10.2021 № 742 «Об утверждении Правил использования лесов для осуществления рыболовства».

2.6.2. Параметры использования лесов для ведения сельского хозяйства

В таблице 14 приведены параметры использования лесов для ведения сельского хозяйства.

Таблица 14

Параметры использования лесов для ведения сельского хозяйства

№ п/п	Виды пользования	Единица измерения	Ежегодный допустимый объем
1	2	3	4
1.	Использование пашни	га	-
2.	Сенокошение	га/тонн	14858 / 118864
3.	Выпас сельскохозяйственных животных	га/голов	
	а) в лесу	га/голов	-
	б) на выгонах, пастбищах	га/голов	45300 / 18000
4.	Пчеловодство		
	а) медоносы:		-
	липа	га	-
	травы	га	-
	б) медопродуктивность:		
	липа	кг/га	-
	травы	кг/га	-
	в) возможное к содержанию количество пчелосемей	количество пчелосемей	-
5.	Северное оленеводство	га/голов	-
6.	Выращивание сельскохозяйственных культур	га	-
7.	Иная сельскохозяйственная деятельность	-	-

Параметры использования лесов для ведения сельского хозяйства определяются в соответствии с действующим законодательством Российской Федерации.

2.7. Нормативы, параметры и сроки использования лесов для осуществления научно-исследовательской и образовательной деятельности

Использование лесов для осуществления научно – исследовательской, образовательной деятельности осуществляется в соответствии с Правилами использования лесов для осуществления научно-исследовательской деятельности, образовательной деятельности, утвержденными Приказом Министерства природных ресурсов и экологии Российской Федерации от 27.07.2020 № 487 «Об утверждении Правил использования лесов для осуществления научно-исследовательской деятельности, образовательной деятельности».

Для осуществления научно-исследовательской деятельности, образовательной деятельности, лесные участки предоставляются государственным учреждениям, муниципальным учреждениям в постоянное (бессрочное) пользование, другим научным организациям, образовательным организациям - в аренду (часть 2 статьи 40 ЛК РФ).

Виды научно-исследовательской и образовательной деятельности, ее параметры, сроки и объемы определяются договором аренды на право использования соответствующего лесного участка и проектом освоения лесов.

Нормативы, параметры и сроки использования лесов для осуществления научно-исследовательской и образовательной деятельности устанавливаются для конкретной территории в правоустанавливающих документах и проектах освоения лесов после проведения дополнительных обследований.

2.8. Нормативы, параметры и сроки использования лесов для осуществления рекреационной деятельности

2.8.1. Нормативы использования лесов для осуществления рекреационной деятельности (допустимая рекреационная нагрузка по типам ландшафтов и другое)

Использование лесов для ведения рекреационной деятельности должно осуществляться в соответствии со статьей 41 ЛК РФ и с Правилами использования лесов для осуществления рекреационной деятельности, утвержденными приказом Министерства природных ресурсов и экологии Российской Федерации от 09.11.2020 № 908.

Для осуществления рекреационной деятельности лесные участки предоставляются государственным учреждениям, муниципальным

учреждениям в постоянное (бессрочное) пользование, другим лицам – в аренду.

При проведении лесоустройства ландшафтная таксация территории лесничества не проводилась, в связи, с чем данные о степени устойчивости рекреационных территорий к рекреационным нагрузкам отсутствуют, тем не менее, при определении размеров лесных участков, выделяемых для осуществления рекреационной деятельности, необходимо руководствоваться оптимальной рекреационной нагрузкой на лесные экосистемы, при соблюдении условий не нанесения ущерба лесным насаждениям и окружающей среде.

Для осуществления рекреационной деятельности в целях организации отдыха, туризма, физкультурно-оздоровительной и спортивной деятельности лица, использующие леса, могут организовывать туристические станции, новые туристические маршруты, проведение культурно-массовых мероприятий, пешеходные, велосипедные и лыжные прогулки, конные прогулки (верхом или на повозках), занятия изобразительным искусством, познавательные и экологические экскурсии, спортивные соревнования по отдельным видам спорта, специфика которых соответствует проведению соревнований в лесу, тренировочные сборы, а также другие виды организации рекреационной деятельности.

На лесных участках, предоставленных для осуществления рекреационной деятельности, подлежат сохранению природные ландшафты, объекты животного мира, растительного мира, водные объекты.

Леса для осуществления рекреационной деятельности используются способами, не наносящими вреда окружающей среде и здоровью человека.

Использование лесов для осуществления рекреационной деятельности не должно препятствовать праву граждан пребывать в лесах.

При осуществлении рекреационной деятельности в лесах допускается возведение временных построек на лесных участках (беседок, пунктов хранения инвентаря и др.) и осуществление благоустройства лесных участков (размещение дорожно-тропиночной сети, информационных стендов и аншлагов по природоохранной тематике, скамей, навесов от дождя, указателей направления движения, контейнеров для сбора и хранения мусора и др.).

Детальное благоустройство лесов и туристических маршрутов должно производиться по специальным проектам, которые разрабатываются в соответствии с предложениями проектов районной планировки.

Нормативы разрешенного использования лесов для осуществления рекреационной деятельности устанавливаются для конкретной территории в правоустанавливающих документах и проектах освоения лесов после проведения дополнительных обследований, при этом рекреационные нагрузки на лесные природные комплексы определяются в соответствии с ОСТ 56-100-95 «Методы и единицы измерения рекреационных нагрузок на лесные природные комплексы».

2.8.2 Перечень кварталов и (или) частей кварталов зоны рекреационной деятельности, в том числе перечень кварталов и (или) их частей, в которых допускается возведение физкультурно-оздоровительных, спортивных и спортивно-технических сооружений

Зоны рекреационной деятельности на территории лесничества не выделены.

2.8.3. Функциональное зонирование территории зоны рекреационной деятельности

В связи с отсутствием выделенных рекреационных зон функциональное зонирование территории не проводилось и будет осуществляться при составлении проекта освоения лесов.

2.8.4. Перечень временных построек на лесных участках и нормативы их благоустройства

Детальное благоустройство лесов, посещаемых населением, должно производиться по специальным рабочим проектам, составляемым в установленном порядке проектными организациями в соответствии с документами территориального планирования.

На лесных участках, предоставляемых для осуществления рекреационной деятельности, подлежат сохранению природные ландшафты, объекты животного мира, растительного мира, водные объекты.

При осуществлении рекреационной деятельности в лесах допускается возведение временных построек на лесных участках и осуществление их благоустройства.

Перечень временных построек на лесных участках и нормативы их благоустройства определяются правоустанавливающими документами на лесной участок и проектом освоения лесов после проведения специальных обследований.

2.8.5. Параметры и сроки использования лесов для осуществления рекреационной деятельности

Для осуществления рекреационной деятельности лесные участки предоставляются государственным учреждениям, муниципальным учреждениям в постоянное (бессрочное) пользование, другим лицам - в аренду.

В соответствии с частью 3 статьи 72 ЛК РФ договор аренды лесного участка, находящегося в государственной или муниципальной собственности, для осуществления рекреационной деятельности заключается на срок от десяти до сорока девяти лет.

Параметры использования лесов для осуществления рекреационной деятельности определяются в соответствии с действующим законодательством Российской Федерации.

Рекреационная деятельность на территории лесничества осуществляется круглогодично.

2.9. Нормативы, параметры и сроки использования лесов для создания лесных плантаций и их эксплуатации

Создание лесных плантаций и их эксплуатация ведется в соответствии со ст.42 ЛК РФ и представляет собой предпринимательскую деятельность, связанную с выращиванием лесных насаждений целевых пород.

Нормативы, параметры и сроки разрешенного использования лесов для создания лесных плантаций и их эксплуатации устанавливаются для конкретной территории в правоустанавливающих документах и проектах освоения лесов после проведения дополнительных обследований.

В соответствии с ч. 3 ст. 72 ЛК РФ договор аренды лесного участка, находящегося в государственной или муниципальной собственности, для создания лесных плантаций и их эксплуатации заключается на срок от десяти до сорока девяти лет.

2.10. Нормативы, параметры и сроки использования лесов для выращивания лесных плодовых, ягодных, декоративных растений и лекарственных растений

В соответствии с ч. 3 ст. 72 ЛК РФ договор аренды лесного участка, находящегося в государственной или муниципальной собственности, для выращивания лесных плодовых, ягодных, декоративных растений и лекарственных растений заключается на срок от десяти до сорока девяти лет.

На лесных участках, используемых для выращивания лесных плодовых, ягодных, декоративных растений, лекарственных растений, допускается размещение некапитальных строений, сооружений, создание лесной инфраструктуры.

Для выращивания лесных плодовых, ягодных декоративных растений, лекарственных растений используют в первую очередь нелесные земли из состава земель лесного фонда, а также невозобновившиеся вырубки, прогалины и другие, не покрытые лесной растительностью земли, на которых невозможно естественное возобновление леса до посадки на них лесных культур; земли, подлежащие рекультивации (выработанные торфяники и др.).

Использование лесных участков, на которых встречаются виды растений, занесенных в Красную книгу Российской Федерации, Красную книгу Республики Бурятия, для выращивания лесных плодовых, ягодных,

декоративных растений, лекарственных растений осуществляется с учетом Особенности охраны в лесах редких и находящихся под угрозой исчезновения деревьев, кустарников, лиан, иных лесных растений, занесенных в Красную книгу Российской Федерации или красные книги субъектов Российской Федерации, утвержденных Приказом Министерства природных ресурсов и экологии Российской Федерации от 29.05.2017 № 264.

Нормативы, параметры и сроки разрешенного использования лесов для выращивания лесных плодовых, ягодных, декоративных растений и лекарственных растений устанавливаются для конкретной территории в правоустанавливающих документах и проектах освоения лесов после проведения дополнительных обследований.

2.11. Нормативы, параметры и сроки использования лесов для выращивания посадочного материала лесных растений (саженцев, семянцев)

Создание лесных питомников (постоянных, временных) и их эксплуатация представляют собой деятельность, связанную с выращиванием саженцев, семянцев основных лесных древесных пород.

Для целей настоящего Кодекса под лесными питомниками понимаются территории, на которых расположены земельные, лесные участки с необходимой инфраструктурой, предназначенной для обеспечения выращивания саженцев, семянцев основных лесных древесных пород.

На лесных участках, предоставленных для создания и эксплуатации лесных питомников, допускаются строительство, реконструкция и эксплуатация объектов капитального строительства и возведение некапитальных строений, сооружений, которые предназначены для обеспечения выращивания саженцев, семянцев основных лесных древесных пород (в том числе складов для хранения семян лесных растений, теплиц и других подобных объектов) и признаются объектами лесной инфраструктуры, перечень которых утверждается Правительством Российской Федерации в соответствии с частью 5 статьи 13 ЛК РФ.

Для создания лесных питомников и их эксплуатации лесные участки государственным (муниципальным) учреждениям, указанным в части 2 статьи 19 ЛК РФ, предоставляются в постоянное (бессрочное) пользование, другим лицам - в аренду.

Создание лесных питомников и их эксплуатация допускаются на землях лесного фонда и землях иных категорий, если такая деятельность не противоречит их правовому режиму.

Деятельность по созданию лесных питомников и их эксплуатации регламентирована приказом Министерства природных ресурсов и экологии Российской Федерации от 12.10.2021 № 737 «Об утверждении Правил создания лесных питомников и их эксплуатации».

Для выращивания посадочного материала лесных растений (саженцев, сеянцев) лесные участки государственным учреждениям, муниципальным учреждениям предоставляются в постоянное (бессрочное) пользование, другим лицам - в аренду.

В соответствии с ч. 3 ст. 72 ЛК РФ договор аренды лесного участка, находящегося в государственной или муниципальной собственности, заключается на срок от десяти до сорока девяти лет.

Для выращивания посадочного материала лесных растений (саженцев, сеянцев) используются улучшенные и сортовые семена лесных растений или, если такие семена отсутствуют, нормальные семена лесных растений.

Использование лесных участков, на которых встречаются виды растений, занесенные в Красную книгу Российской Федерации, Красную книгу Республики Бурятия, для выращивания посадочного материала лесных растений (саженцев, сеянцев) осуществляется с учетом Особенности охраны в лесах редких и находящихся под угрозой исчезновения деревьев, кустарников, лиан, иных лесных растений, занесенных в Красную книгу Российской Федерации или красные книги субъектов Российской Федерации, утвержденных Приказом Министерства природных ресурсов и экологии Российской Федерации от 29.05.2017 № 264.

Лица, использующие леса для создания лесных питомников и их эксплуатации обязаны осуществлять использование лесов для выращивания посадочного материала лесных растений (саженцев, сеянцев) способами и технологиями, предотвращающими возникновение эрозии почв, исключая или ограничивающими негативное воздействие на последующее воспроизводство лесов, а также на состояние водных и других природных объектов.

Нормативы, параметры и сроки разрешенного использования лесов устанавливаются для конкретной территории в правоустанавливающих документах и проектах освоения лесов после проведения дополнительных обследований.

2.12. Нормативы, параметры и сроки использования лесов для выполнения работ по геологическому изучению недр, разведки и добычи полезных ископаемых, ископаемых

Использование лесов в целях осуществления геологического изучения недр, разведки и добычи полезных ископаемых осуществляется с предоставлением или без предоставления лесных участков, с установлением или без установления сервитута.

Для использования лесов в целях осуществления геологического изучения недр, разведки и добычи полезных ископаемых лесной участок, находящийся в государственной или муниципальной собственности, предоставляется в аренду или в отношении этого лесного участка может быть установлен сервитут.

В соответствии со статьей 43 ЛК РФ, для осуществления геологического

изучения недр, разведки и добычи полезных ископаемых лесные участки, находящиеся в государственной или муниципальной собственности, предоставляются в аренду, за исключением случаев, предусмотренных частью 3 статьи 43 ЛК РФ, в соответствии с которой на основании разрешений Республиканского агентства лесного хозяйства допускается выполнение работ по геологическому изучению недр на землях лесного фонда без предоставления лесного участка, если выполнение таких работ не влечет за собой проведение рубок лесных насаждений, строительство объектов капитального строительства.

В соответствии с Правилами использования лесов для осуществления геологического изучения недр, разведки и добычи полезных ископаемых и Перечнем случаев использования лесов в целях осуществления геологического изучения недр, разведки и добычи полезных ископаемых без предоставления лесного участка, с установлением или без установления сервитута, утвержденным приказом Министерства природных ресурсов и экологии Российской Федерации от 07.07.2020 № 417, лица, осуществляющие использование лесов в целях осуществления геологического изучения недр, разведки и добычи полезных ископаемых, обеспечивают:

- регулярное проведение очистки используемых лесов и примыкающих опушек леса искусственных и естественных водотоков от захламления строительными, промышленными, древесными, бытовыми и иными отходами, мусором;

- восстановление нарушенных производственной деятельностью дорог, осушительных канав, дренажных систем, мостов, других гидромелиоративных сооружений, квартальных столбов, квартальных просек, аншлагов, элементов благоустройства территории лесов;

- консервацию или ликвидацию объектов, связанных с осуществлением геологического изучения недр, разведки и добычи полезных ископаемых, по истечении сроков выполнения соответствующих работ и рекультивацию земель, которые использовались для строительства, реконструкции и (или) эксплуатации указанных объектов, не связанных с созданием лесной инфраструктуры, в соответствии с законодательством Российской Федерации;

- принятие необходимых мер по устранению аварийных ситуаций и лесных пожаров, а также ликвидации их последствий, возникших по вине указанных лиц;

- максимальное использование земель, занятых квартальными просеками, лесными дорогами, и других не покрытых лесом земель в целях планирования и проведения сейсморазведочных работ, в том числе перебазировки подвижного состава и грузов.

При проведении работ по осуществлению геологического изучения недр, разведки и добычи полезных ископаемых используются в первую очередь нелесные земли, а при отсутствии на лесном участке таких земель –

участки невозобновившихся вырубок, гарей, пустырей, прогалины, а также площади, на которых произрастают низкополнотные и наименее ценные лесные насаждения.

Все работы должны проводиться в соответствии с Лесным планом Республики Бурятия и лесохозяйственным регламентом лесничества. Нормативы, параметры и сроки устанавливаются проектом освоения лесов и другими правоустанавливающими документами.

Для использования лесов в целях осуществления геологического изучения недр, разведки и добычи полезных ископаемых лесной участок, находящийся в государственной собственности, предоставляется в аренду или в отношении этого лесного участка может быть установлен сервитут в соответствии со статьей 9 ЛК РФ.

Срок сервитута определяется по соглашению сторон. Срок сервитута в отношении земельного участка, находящегося в государственной или муниципальной собственности, определяется с учетом ограничений, предусмотренных частью 4 статьи 39.24 ЗК РФ.

Договор аренды лесного в целях осуществления геологического изучения недр, разведки и добычи полезных ископаемых заключается на срок до сорока девяти лет без проведения торгов (часть 3 ст. 72 и часть 3 ст. 73.1 ЛК РФ).

2.13. Нормативы, параметры и сроки использования лесов для строительства и эксплуатация водохранилищ и иных искусственных водных объектов, а также гидротехнических сооружений и специализированных портов

Лесные участки используются для строительства и эксплуатации водохранилищ, иных искусственных водных объектов, а также гидротехнических сооружений, морских портов, морских терминалов, речных портов, причалов в соответствии с водным законодательством (часть 2 статьи 44 ЛК РФ).

Лесные участки, находящиеся в государственной собственности, для строительства и эксплуатации водохранилищ и иных искусственных водных объектов, а также гидротехнических сооружений, морских портов, морских терминалов, речных портов, причалов могут предоставляться в постоянное (бессрочное) пользование. Кроме того, такие лесные участки также могут быть обременены сервитутами.

Вместе с тем необходимо учитывать, что, помимо лесного участка, для строительства и эксплуатации водохранилищ и иных искусственных водных объектов, а также гидротехнических сооружений, морских портов, морских терминалов, речных портов, причалов может потребоваться и предоставление в пользование водного объекта.

Согласно ст. 11 ВК РФ строительство причалов, а также гидротехнических сооружений, если такое строительство связано с

изменением дна и берегов водных объектов, возможно только на основании решения о предоставлении водных объектов в пользование.

Правила подготовки и принятия решения о предоставлении водного объекта в пользование утверждены постановлением Правительства Российской Федерации от 19.01.2022 № 18.

Использование лесов для строительства и эксплуатации водохранилищ, иных искусственных водных объектов, а также гидротехнических сооружений, морских портов, морских терминалов, речных портов, причалов осуществляется в соответствии со статьей 21 ЛК РФ.

Нормативы, параметры и сроки разрешенного использования лесов для строительства и эксплуатации водохранилищ и иных искусственных водных объектов, а также гидротехнических сооружений и морских портов, морских терминалов, речных портов, причалов устанавливаются для конкретной территории в правоустанавливающих документах и проектах освоения лесов после проведения дополнительных обследований.

На период действия лесохозяйственного регламента строительство вышеуказанных объектов не планируется.

При необходимости строительства водохранилища или искусственных водоёмов, прежде всего, должны использоваться нелесные земли, а при их отсутствии – участки невозобновившихся вырубок, гарей, пустырей, прогалины, а также площади низкополнотных и малоценных насаждений.

Все работы должны проводиться в соответствии с проектом освоения лесов и лесохозяйственным регламентом.

Право собственности на древесину, полученную от рассматриваемого использования лесов, расположенных на землях лесного фонда, принадлежит Российской Федерации (часть 2 ст. 20 ЛК РФ).

Места нахождения (хранения) древесины, являющейся собственностью Российской Федерации в соответствии со статьей 20 ЛК РФ, проектируются в проектах освоения и указываются в лесных декларациях.

2.14. Нормативы, параметры и сроки использования лесов для строительства, реконструкции, эксплуатации линейных объектов

Использование лесов для строительства, реконструкции и эксплуатации линейных объектов осуществляется на основании статьи 45 ЛК РФ, в соответствии с Правилами использования лесов для строительства, реконструкции, эксплуатации линейных объектов, утвержденными приказом Министерства природных ресурсов и экологии Российской Федерации от 10.07.2020 № 434.

Использование лесов для строительства, реконструкции, эксплуатации линейных объектов осуществляется с предоставлением или без предоставления лесного участка, установлением или без установления сервитута, публичного сервитута.

Договор аренды лесного участка для строительства, реконструкции, эксплуатации линий электропередачи, линий связи, дорог, трубопроводов и других линейных объектов заключается на срок до сорока девяти лет без проведения торгов (часть 3 ст. 72 и часть 3 ст. 73.1 ЛК РФ).

Лесные участки, находящиеся в государственной или муниципальной собственности, предоставляются гражданам и юридическим лицам в соответствии со статьей 9 ЛК РФ для строительства линейных объектов.

Лесные участки, которые находятся в государственной или муниципальной собственности и на которых расположены линейные объекты, предоставляются на правах, предусмотренных статьей 9 ЛК РФ, гражданам, юридическим лицам, имеющим в собственности, безвозмездном пользовании, аренде, хозяйственном ведении или оперативном управлении такие линейные объекты.

В целях обеспечения безопасности граждан и создания необходимых условий для эксплуатации линейных объектов, в том числе в охранных зонах линейных объектов, осуществляется использование лесов для проведения выборочных рубок и сплошных рубок деревьев, кустарников, лиан без предоставления лесных участков, установления сервитута, публичного сервитута.

Строительство, реконструкция и эксплуатация объектов, не связанных с созданием лесной инфраструктуры, на землях лесного фонда допускаются для использования линий электропередачи, линий связи, дорог, трубопроводов и других линейных объектов, а также сооружений, являющихся неотъемлемой технологической частью указанных объектов в соответствии со статьей 21 ЛК РФ.

В целях строительства линейных объектов используются, прежде всего, нелесные земли, а при отсутствии на лесном участке таких земель - участки невозобновившихся вырубок, гарей, пустырей, прогалины, а также площади, на которых произрастают низкополнотные и наименее ценные лесные насаждения.

Осуществление строительства, реконструкции и эксплуатации линейных объектов должно исключать развитие эрозионных процессов на занятой и прилегающей территории.

При использовании лесов в целях строительства, реконструкции и эксплуатации автомобильных и железных дорог исключаются случаи, вызывающие нарушение поверхностного и внутрипочвенного стока вод, затопление или заболачивание лесных участков вдоль дорог.

На лесных участках, предоставленных в пользование в целях строительства, реконструкции линейных объектов использование лесов осуществляется в соответствии с проектом освоения лесов.

В целях использования линейных объектов, обеспечения их безаварийного функционирования и эксплуатации, в целях обеспечения безопасности граждан и создания необходимых условий для эксплуатации линейных объектов, в том числе в охранных зонах линейных объектов (в том

числе в целях проведения аварийно-спасательных работ) гражданами, юридическими лицами, имеющими в собственности, безвозмездном пользовании, аренде, хозяйственном ведении или оперативном управлении линейные объекты, осуществляются:

а) прокладка и содержание в безлесном состоянии просек вдоль и по периметру линейных объектов.

Ширина просеки для линий электропередачи определяется в соответствии с требованиями и размерами охранных зон воздушных линий электропередачи, предусмотренными пунктом «а» Приложения к Правилам установления охранных зон объектов электросетевого хозяйства и особых условий использования земельных участков, расположенных в границах таких зон, утвержденным постановлением Правительства Российской Федерации от 24.02.2009 № 160;

б) обрезка крон, вырубка и опиловка деревьев, высота которых превышает расстояние по прямой от дерева до крайней точки линейного объекта, сооружения, являющегося его неотъемлемой технологической частью, или крайней точки его вертикальной проекции, увеличенное на 2 метра;

в) вырубка сильно ослабленных, усыхающих, сухостойных, ветровальных и буреломных деревьев, угрожающих падением на линейные объекты.

В целях обеспечения безопасности граждан и создания необходимых условий для эксплуатации линейных объектов, в том числе в охранных зонах линейных объектов, осуществляется использование лесов для проведения выборочных рубок и сплошных рубок деревьев, кустарников, лиан без предоставления лесных участков.

При использовании лесов в целях строительства, реконструкции и эксплуатации линейных объектов не допускается:

повреждение лесных насаждений, растительного покрова и почв за пределами предоставленного лесного участка и соответствующей охранной зоны;

захламление прилегающих территорий за пределами предоставленного лесного участка строительным и бытовым мусором, отходами древесины, иными видами отходов;

загрязнение площади предоставленного лесного участка и территории за его пределами химическими и радиоактивными веществами;

проезд транспортных средств и иных механизмов по произвольным, неустановленным маршрутам за пределами предоставленного лесного участка и соответствующей охранной зоны.

Лица, осуществляющие использование лесов в целях строительства, реконструкции и эксплуатации линейных объектов, обеспечивают:

- регулярное проведение очистки просеки, примыкающих опушек леса, искусственных и естественных водотоков от захламления строительными,

лесосечными, бытовыми и иными отходами, от загрязнения отходами производства, токсичными веществами;

- восстановление нарушенных производственной деятельностью лесных дорог, осушительных канав, дренажных систем, шлюзов, мостов, других гидромелиоративных сооружений, квартальных столбов, квартальных просек;

- принятие необходимых мер по устранению аварийных ситуаций, а также ликвидации их последствий, возникших по вине указанных лиц.

Земли, нарушенные или загрязненные при использовании лесов для строительства, реконструкции и эксплуатации линейных объектов, подлежат рекультивации в соответствии с требованиями законодательства Российской Федерации.

Нормативы, параметры и сроки использования лесов для данного вида деятельности устанавливаются договором аренды лесного участка, если иное не предусмотрено ЛК РФ и другими нормативными документами.

2.15. Нормативы, параметры и сроки использования лесов для переработки древесины и иных лесных ресурсов

Использование лесов для создания и эксплуатации объектов лесоперерабатывающей инфраструктуры осуществляется на основании статьи 46 ЛК РФ в соответствии с Правилами использования лесов для переработки древесины и иных лесных ресурсов, утвержденными приказом Министерства природных ресурсов и экологии Российской Федерации от 31.01.2020 № 54.

Нормативы, параметры и сроки использования для данного вида деятельности устанавливаются договором аренды лесного участка, если иное не предусмотрено ЛК РФ и другими нормативными документами.

2.16. Нормативы, параметры и сроки использования лесов для религиозной деятельности

На основании статьи 47 ЛК РФ, в соответствии с Федеральным законом от 26.09.1997 № 125-ФЗ «О свободе совести и о религиозных объединениях» леса могут использоваться религиозными организациями для осуществления религиозной деятельности.

Лесные участки, находящиеся в государственной или муниципальной собственности, предоставляются религиозным организациям в безвозмездное пользование для осуществления религиозной деятельности.

На лесных участках, предоставленных для осуществления религиозной деятельности, допускается возведение зданий, строений, сооружений религиозного и благотворительного назначения в соответствии с распоряжением Правительства РФ от 23.04.2022 № 999-р «Об утверждении Перечня некапитальных строений, сооружений, не

связанных с созданием лесной инфраструктуры, для защитных лесов, эксплуатационных лесов, резервных лесов».

Земельные участки, находящиеся в государственной или муниципальной собственности, могут быть предоставлены в безвозмездное пользование:

- религиозным организациям для размещения зданий, сооружений религиозного или благотворительного назначения на срок до десяти лет;
- религиозным организациям, если на таких земельных участках расположены принадлежащие им на праве безвозмездного пользования здания, сооружения, на срок до прекращения прав на указанные здания, сооружения.

2.17. Требование к охране, защите и воспроизводству лесов

Статья 50.7 ЛК РФ определяет общие положения об охране, о защите, воспроизводстве лесов.

Леса подлежат охране от пожаров, от загрязнения (в том числе радиоактивного и нефтяного) и от иного негативного воздействия, защите от вредных организмов, а также подлежат воспроизводству.

Охрана и защита лесов направлены на выявление негативно воздействующих на леса процессов, явлений, а также на их предупреждение и ликвидацию.

Охрана, защита, воспроизводство лесов осуществляются органами государственной власти, органами местного самоуправления в пределах их полномочий, определенных в соответствии со статьями 81-84 ЛК РФ.

Орган исполнительной власти Республики Бурятия, осуществляющий полномочия в области лесных отношений – Республиканское агентство лесного хозяйства Республики Бурятия.

Кроме того, в практической деятельности необходимо учитывать следующие нормативные правовые документы:

Постановления Правительства Российской Федерации:

от 16.04.2011 № 281 «О мерах противопожарного обустройства лесов»;

от 17.05.2011 № 376 «О чрезвычайных ситуациях в лесах, возникших вследствие лесных пожаров»;

от 17.05.2011 № 377 «Об утверждении Правил разработки и утверждения плана тушения лесных пожаров и его формы».

Приказы Министерства природных ресурсов и экологии Российской Федерации:

от 16.12.2013 № 591 «Об утверждении Методических указаний по заполнению формы плана тушения лесных пожаров»;

от 28.03.2014 № 161 «Об утверждении видов средств предупреждения и тушения лесных пожаров, нормативов обеспеченности данными средствами лиц, использующих леса, норм наличия средств предупреждения и тушения лесных пожаров при использовании лесов»;

от 23.06.2014 № 275 «Об утверждении Методики инструментального замера площади лесного пожара»;

от 23.06.2014 № 276 «Об утверждении Порядка осуществления мониторинга пожарной опасности в лесах и лесных пожаров»;

от 08.07.2014 № 313 «Об утверждении Правил тушения лесных пожаров».

Приказы Федерального агентства лесного хозяйства:

от 05.07.2011 № 287 «Об утверждении классификации природной пожарной опасности лесов и классификация пожарной опасности в лесах в зависимости от условий погоды»;

от 27.04.2012 № 174 «Об утверждении Нормативов противопожарного обустройства лесов».

2.17.1. Требования к мерам пожарной безопасности в лесах, охране лесов от загрязнения радиоактивными веществами и иного негативного воздействия

На основании статьи 51 ЛК РФ леса подлежат охране от пожаров. Охрана лесов от пожаров включает в себя выполнение мер пожарной безопасности в лесах и тушение пожаров в лесах.

В соответствии со статьей 53 ЛК РФ меры пожарной безопасности в лесах включают в себя:

- 1) предупреждение лесных пожаров;
- 2) мониторинг пожарной опасности в лесах и лесных пожаров;
- 3) разработку и утверждение планов тушения лесных пожаров;
- 4) иные меры пожарной безопасности в лесах.

Меры пожарной безопасности в лесах осуществляются в соответствии с лесным планом субъекта Российской Федерации, лесохозяйственным регламентом лесничества, лесопарка и проектом освоения лесов.

На основании статьи 53.1 ЛК РФ предупреждение лесных пожаров включает в себя противопожарное обустройство лесов и обеспечение средствами предупреждения и тушения лесных пожаров.

Меры противопожарного обустройства лесов включают в себя:

- 1) строительство, реконструкцию и эксплуатацию лесных дорог, предназначенных для охраны лесов от пожаров;
- 2) строительство, реконструкцию и эксплуатацию посадочных площадок для самолетов, вертолетов, используемых в целях проведения авиационных работ по охране и защите лесов;
- 3) прокладку просек, противопожарных разрывов, устройство противопожарных минерализованных полос;
- 4) строительство, реконструкцию и эксплуатацию пожарных наблюдательных пунктов (вышек, мачт, павильонов и других наблюдательных пунктов), пунктов сосредоточения противопожарного инвентаря;

5) устройство пожарных водоемов и подъездов к источникам противопожарного водоснабжения;

6) проведение работ по гидромелиорации;

7) снижение природной пожарной опасности лесов путем регулирования породного состава лесных насаждений;

8) проведение профилактического контролируемого противопожарного выжигания хвороста, лесной подстилки, сухой травы и других лесных горючих материалов;

9) иные определенные Правительством Российской Федерации меры.

Постановлением Правительства Российской Федерации от 16.04.2011 № 281 «О мерах противопожарного обустройства лесов» определено, что к мерам противопожарного обустройства лесов помимо мер, указанных в части 2 статьи 53.1 ЛК РФ, относятся:

- прочистка просек, прочистка противопожарных минерализованных полос и их обновление;

- эксплуатация пожарных водоемов и подъездов к источникам водоснабжения;

- благоустройство зон отдыха граждан, пребывающих в лесах в соответствии со статьей 11 ЛК РФ;

- установка и эксплуатация шлагбаумов, устройство преград, обеспечивающих ограничение пребывания граждан в лесах в целях обеспечения пожарной безопасности;

- создание и содержание противопожарных заслонов и устройство листовенных опушек;

- установка и размещение стендов и других знаков и указателей, содержащих информацию о мерах пожарной безопасности в лесах.

Объемы мероприятий по противопожарному обустройству лесов Еравнинского лесничества определяются Приказом Федерального агентства лесного хозяйства от 27.04.2012 № 174 «Об утверждении Нормативов противопожарного обустройства лесов».

Минерализованные полосы (далее – минполосы) шириной не менее 1,4 м, должны прокладываться вдоль автомобильных дорог общего пользования, вокруг молодняков хвойных пород ранней весной сразу после таяния снега. Предусмотрено производить ежегодный уход за минполосами, чтобы не допускать зарастания или захламления их осенью после листопада. Через каждые 3 года минполосы должны устраиваться заново. При создании минполос и уходе за ними рекомендуется использовать различные виды землеройной техники: тракторные плуги типа ПКЛ-70-4, ПДП-1,2-0,1, фрезерные полосопрокладыватели ПФ-1, бульдозеры и другие машины и механизмы.

ГОСТ Р 57972-2017 «Объекты противопожарного обустройства лесов. Общие требования» устанавливает общие требования к объектам противопожарного обустройства лесов в зависимости от целевого назначения земель, лесов и требований пожарной безопасности в лесах, при использовании, охране, защите и воспроизводстве лесов и осуществлении

иной деятельности в лесах.

Обеспечение средствами предупреждения и тушения лесных пожаров включает в себя:

- 1) приобретение противопожарного снаряжения и инвентаря;
- 2) содержание пожарной техники и оборудования, систем связи и оповещения;
- 3) создание резерва пожарной техники и оборудования, противопожарного снаряжения и инвентаря, а также горюче-смазочных материалов.

Виды средств предупреждения и тушения лесных пожаров, нормативы обеспеченности данными средствами лиц, использующих леса, нормы наличия средств предупреждения и тушения лесных пожаров при использовании лесов утверждены приказом Минприроды России от 28.03.2014 № 161.

Мониторинг пожарной опасности в лесах и лесных пожаров выполняется в соответствии со статьей 53.2 ЛК РФ и включает в себя:

- 1) наблюдение и контроль за пожарной опасностью в лесах и лесными пожарами;
- 2) организацию системы обнаружения и учета лесных пожаров, системы наблюдения за их развитием с использованием наземных, авиационных или космических средств;
- 3) организацию патрулирования лесов;
- 4) прием и учет сообщений о лесных пожарах, а также оповещение населения и противопожарных служб о пожарной опасности в лесах и лесных пожарах специализированными диспетчерскими службами.

Порядок осуществления мониторинга пожарной опасности в лесах и лесных пожаров утвержден приказом Минприроды России от 23.06.2014 № 276.

Лесопожарное зонирование ежегодно устанавливается в зависимости от площади земель лесного фонда Республики Бурятия приказом Республиканского агентства лесного хозяйства «О разделении зоны лесоавиационных работ земель лесного фонда на территории Республики Бурятия на районы применения авиационных и наземных сил и средств пожаротушения».

В целях своевременного обнаружения лесных пожаров и организации оперативного их тушения территория лесничества разбита на зоны лесоавиационных работ и наземной охраны лесов от пожаров. Главным критерием при определении наземной зоны является расчетная возможность доставки средств пожаротушения и людей к месту пожара в течение 3-х часов.

Основными службами, осуществляющими мероприятия по охране лесов от пожаров на территории лесничества, являются лесопожарные станции (далее - ЛПС). За ЛПС закреплена территория наземной зоны охраны лесов.

Количество и протяженность маршрутов ежегодно может корректироваться исходя из перераспределения лесов по зонам охраны и наличия существующей дорожной сети.

Разработка и утверждение планов тушения лесных пожаров регламентируется статьей 53.3 ЛК РФ.

Органы государственной власти в пределах своих полномочий, определенных

в соответствии со статьями 81-83 ЛК РФ, разрабатывают планы тушения лесных пожаров, устанавливающие:

1) перечень и состав лесопожарных формирований, пожарной техники и оборудования, противопожарного снаряжения и инвентаря, иных средств предупреждения и тушения лесных пожаров на соответствующей территории, порядок привлечения и использования таких средств в соответствии с уровнем пожарной опасности в лесах;

2) перечень сил и средств подразделений пожарной охраны и аварийно-спасательных формирований, которые могут быть привлечены в установленном порядке к тушению лесных пожаров, и порядок привлечения таких сил и средств в соответствии с уровнем пожарной опасности в лесах;

3) мероприятия по координации работ, связанных с тушением лесных пожаров;

4) меры по созданию резерва пожарной техники и оборудования, противопожарного снаряжения и инвентаря, транспортных средств и горюче-смазочных материалов;

5) иные мероприятия.

Правила разработки и утверждения плана тушения лесных пожаров и его формы утверждены постановлением Правительства Российской Федерации от 17.05.2011 № 377.

Правила тушения лесных пожаров устанавливаются уполномоченным федеральным органом исполнительной власти.

Правила тушения лесных пожаров утверждены приказом Министерства природных ресурсов и экологии Российской Федерации от 08.07.2014 № 313.

Правила тушения пожаров устанавливаются в целях:

а) организации руководства работами по тушению лесных пожаров;

б) предупреждения и ликвидации чрезвычайных ситуаций в лесах, возникших вследствие лесных пожаров;

в) организации межведомственного взаимодействия при выполнении работ по тушению лесных пожаров.

Тушение лесного пожара включает в себя:

1) обследование лесного пожара с использованием наземных, авиационных или космических средств в целях уточнения вида и интенсивности лесного пожара, его границ, направления его движения, выявления возможных границ его распространения и локализации, источников противопожарного водоснабжения, подъездов к ним и к месту

лесного пожара, а также других особенностей, определяющих тактику тушения лесного пожара;

2) доставку людей и средств тушения лесных пожаров к месту тушения лесного пожара и обратно;

3) локализацию лесного пожара;

4) ликвидацию лесного пожара;

4.1) выполнение взрывных работ в целях локализации и ликвидации лесного пожара;

4.2) осуществление мероприятий по искусственному вызыванию осадков в целях тушения лесного пожара;

5) наблюдение за локализованным лесным пожаром и его дотушивание;

б) предотвращение возобновления лесного пожара.

Классификация чрезвычайных ситуаций в лесах, возникших вследствие лесных пожаров, порядок введения чрезвычайных ситуаций в лесах, возникших вследствие лесных пожаров, и взаимодействия органов государственной власти, органов местного самоуправления в условиях таких чрезвычайных ситуаций, установлены Правилами введения чрезвычайных ситуаций в лесах, возникших вследствие лесных пожаров, и взаимодействия органов государственной власти, органов местного самоуправления в условиях таких чрезвычайных ситуаций, утвержденных постановлением Правительством Российской Федерации от 17.05.2011 № 376.

Правила пожарной безопасности в лесах, утвержденные постановлением Правительства Российской Федерации от 07.10.2020 № 1614 «Об утверждении Правил пожарной безопасности в лесах» устанавливают единые требования к мерам пожарной безопасности в лесах в зависимости от целевого назначения земель и целевого назначения лесов и обеспечению пожарной безопасности в лесах при использовании, охране, защите, воспроизводстве лесов, осуществлении иной деятельности в лесах, а также при пребывании граждан в лесах и являются обязательными для исполнения органами государственной власти, органами местного самоуправления, а также юридическими лицами и гражданами.

Предупреждение лесных пожаров (противопожарное обустройство лесов и обеспечение средствами предупреждения и тушения лесных пожаров) на лесных участках, предоставленных в постоянное (бессрочное) пользование или аренду, осуществляется лицами, использующими леса на основании проекта освоения лесов.

Лица, виновные в нарушении требований Правил пожарной безопасности в лесах, несут ответственность в соответствии с законодательством Российской Федерации.

Классификация природной пожарной опасности лесов и классификация пожарной опасности в лесах в зависимости от условий погоды утверждены приказом Федерального агентства лесного хозяйства от 05.07.2011 № 287.

Основой борьбы с лесными пожарами является лесопожарная профилактика. Усилия работников лесничеств должны быть направлены на

проведение систематической разъяснительной работы среди населения перед началом и во время пожароопасного сезона, на улучшение наблюдения за лесом, на противопожарное обустройство территории, на создание пожароустойчивых насаждений.

Для проведения разъяснительной работы среди населения должны широко использоваться интернет, печать, радио, телевидение, кино, беседы на предприятиях и в организациях, в школах, клубах, кинотеатрах, библиотеках, домах отдыха, детских лагерях, туристических базах и в местах лесозаготовок. Важное место в комплексе предупредительных мероприятий должно отводиться средствам наглядной агитации: организации выставок и агитвитрин, вывешиванию предупредительных аншлагов и агитплакатов, распространению буклетов, листовок, благоустройство зон отдыха граждан. Необходимо привлечение общественных организаций (общество охотников и рыболовов и др.).

Источников загрязнения лесов радиоактивными веществами и иного негативного воздействия на территории лесничества не выявлено, в связи, с чем охрана не предусматривается.

2.17.2. Требования к защите лесов (нормативы и параметры санитарно-оздоровительных мероприятий, профилактических мероприятий по защите лесов, мероприятий по ликвидации очагов вредных организмов, а также других определенных уполномоченным федеральным органом исполнительной власти мероприятий)

Защита лесов направлена на выявление негативно воздействующих на леса процессов, явлений, а также на их предупреждение и ликвидацию.

Защита лесов от вредных организмов, внесенных в перечень карантинных объектов, осуществляется в соответствии с Федеральным законом от 21.07.2014 № 206-ФЗ «О карантине растений».

Защита лесов осуществляется органами государственной власти, органами местного самоуправления в пределах их полномочий, определенных в соответствии со статьями 81-84 ЛК РФ, если иное не предусмотрено ЛК РФ, другими федеральными законами.

Защита лесов проводится в соответствии с главой 3.1. ЛК РФ, Правилами санитарной безопасности в лесах, утвержденные постановлением Правительства Российской Федерации от 09.12.2020 № 2047 (далее по тексту – Правила).

Меры санитарной безопасности в лесах включают в себя:

- лесозащитное районирование (определение зон слабой, средней и сильной лесопатологической угрозы);
- государственный лесопатологический мониторинг;
- проведение лесопатологических обследований;

- предупреждение распространения вредных организмов;
- иные меры санитарной безопасности в лесах: рубку аварийных деревьев, агитационные мероприятия.

Лесозащитное районирование на землях лесного фонда осуществляется Федеральным агентством лесного хозяйства в соответствии с приказом Министерства природных ресурсов и экологии Российской Федерации от 09.01.2017 №1.

Лесозащитное районирование, утверждено приказом Федерального агентства лесного хозяйства от 26.12.2018 № 1067 «Об установлении лесозащитного районирования в лесах, расположенных на землях лесного фонда, и признании утратившим силу приказа Федерального агентства лесного хозяйства от 25.04.2017 № 179».

Государственный лесопатологический мониторинг в соответствии с частью 1 статьи 60.5 ЛК РФ представляет собой систему наблюдений (с использованием наземных и (или) дистанционных методов) за санитарным и лесопатологическим состоянием лесов и за происходящими в них процессами и явлениями, а также анализа, оценки и прогноза изменения санитарного и лесопатологического состояния лесов.

Государственный лесопатологический мониторинг является частью государственного экологического мониторинга (государственного мониторинга окружающей среды).

Осуществление государственного лесопатологического мониторинга обеспечивается в отношении лесов, расположенных на землях лесного фонда, - Федеральным агентством лесного хозяйства.

Порядок осуществления государственного лесопатологического мониторинга утвержден приказом Министерства природных ресурсов и экологии Российской Федерации от 05.04.2017 № 156.

Лесопатологическое обследование

Лесопатологические обследования (далее по тексту – ЛПО) проводятся в лесах с учетом данных государственного лесопатологического мониторинга, а также иной информации о санитарном и лесопатологическом состоянии лесов.

Порядок проведения, форма акта ЛПО утверждены приказом Министерства природных ресурсов и экологии Российской Федерации от 09.11.2020 № 910 «Об утверждении проведения лесопатологических обследований и формы акта лесопатологического обследования» (далее по тексту – Порядок).

ЛПО проводятся в целях получения информации о текущем санитарном и лесопатологическом состоянии лесных участков, а также для обоснования и назначения мероприятий по предупреждению распространения вредных организмов.

Граждане и юридические лица, осуществляющие использование, охрану, защиту и воспроизводство лесов, в случае обнаружения признаков появления вредителей, болезней, неблагополучного состояния, значительного или

массового повреждения или поражения обязаны в пятидневный срок с даты обнаружения проинформировать об этом уполномоченные органы.

Информация направляется в письменном или электронном виде с указанием места выявления повреждения, причины повреждения (с описанием признаков повреждения), поврежденной породы деревьев, примерной площади повреждения и контактных данных заявителя: фамилия, имя, отчество (при наличии) и телефон).

Проверка информации, проводится уполномоченными органами в срок указанный в Правилах и Порядке.

ЛПО проводятся с использованием наземных и (или) дистанционных методов, визуальными и (или) инструментальными способами, обеспечивающими необходимую точность оценки санитарного и лесопатологического состояния лесов.

Объемы лесопатологических обследований в лесохозяйственном регламенте лесничеств не указываются и определяются ежегодно, в том числе с учетом данных государственного лесопатологического мониторинга и иной информации о санитарном и лесопатологическом состоянии лесов.

Проведение ЛПО обеспечивается органами государственной власти или органами местного самоуправления в пределах их полномочий, (далее - уполномоченные органы), определенных статьями 81 – 84 ЛК РФ, либо гражданами, в том числе индивидуальными предпринимателями, и юридическими лицами, осуществляющими использование лесов.

Проведение ЛПО обеспечивается:

а) на лесных участках, предоставленных в постоянное (бессрочное) пользование, аренду, - лицами, использующими леса на основании проекта освоения лесов;

б) на лесных участках, не предоставленных в постоянное (бессрочное) пользование, аренду: в отношении лесов, расположенных на землях лесного фонда, осуществление полномочий по защите которых передано органам государственной власти субъектов Российской Федерации в соответствии с частью 1 статьи 83 ЛК РФ, - органами исполнительной власти субъектов Российской Федерации (Республиканское агентство лесного хозяйства).

По результатам лесопатологического обследования составляется акт лесопатологического обследования, который утверждается органом государственной власти или органом местного самоуправления в пределах их полномочий, определенных в соответствии со статьями 81-84 Лесного кодекса Российской Федерации, и в срок не позднее трех рабочих дней со дня его утверждения размещается на официальном сайте органа государственной власти или органа местного самоуправления в информационно-телекоммуникационной сети «Интернет» и направляется в форме электронного документа, подписанного усиленной квалифицированной электронной подписью, с использованием единой системы межведомственного электронного взаимодействия или информационно-телекоммуникационных сетей общего пользования, в том числе сети

«Интернет», в уполномоченный Правительством Российской Федерации федеральный орган исполнительной власти.

Предупреждение распространения вредных организмов регламентируется статьей 60.7 ЛК РФ и включает в себя проведение профилактических, санитарно-оздоровительных и другие мероприятия определенные уполномоченным федеральным органом исполнительной власти.

Предупреждение распространения вредных организмов обеспечивается:

а) на лесных участках, предоставленных в постоянное (бессрочное) пользование, аренду, - лицами, использующими леса на основании проекта освоения лесов;

б) на лесных участках, не предоставленных в постоянное (бессрочное) пользование, аренду: в отношении лесов, расположенных на землях лесного фонда, осуществление полномочий по защите которых передано органам государственной власти субъектов Российской Федерации в соответствии с частью 1 статьи 83 ЛК РФ, - органами исполнительной власти субъектов Российской Федерации (Республиканское агентство лесного хозяйства).

Не допускается осуществление мероприятий по предупреждению распространения вредных организмов:

в случае, если такие мероприятия не предусмотрены соответствующим актом лесопатологического обследования;

в случае, если уполномоченным федеральным органом исполнительной власти направлено предписание об отмене соответствующего акта лесопатологического обследования или о внесении в него изменений;

в течение двадцати дней после размещения в соответствии с частью 3 статьи 60.6 ЛК РФ акта лесопатологического обследования на официальном сайте уполномоченных органов в информационно-телекоммуникационной сети «Интернет».

Документированная информация, получаемая при осуществлении таких мер санитарной безопасности в лесах, как проведение лесопатологических обследований, предупреждение распространения вредных организмов, иные меры санитарной безопасности в лесах, в установленном порядке представляется для внесения в государственный лесной реестр.

В лесах, расположенных на особо охраняемых природных территориях, проведение мероприятий по предупреждению распространения вредных организмов осуществляется с учетом особенностей режима особой охраны территорий.

Профилактические мероприятия направлены на повышение устойчивости лесов и предотвращение неблагоприятных воздействий на леса.

Основанием для планирования профилактических мероприятий являются результаты ЛПО. Результаты планирования профилактических мероприятий отражаются в лесохозяйственных регламентах и проектах освоения лесов.

Профилактические мероприятия подразделяются на лесохозяйственные, биотехнические и агитационные.

К профилактическим лесохозяйственным мероприятиям относятся:

- использование удобрений и минеральных добавок для повышения устойчивости лесных насаждений в неблагоприятные периоды (засуха, повреждение насекомыми);

- лечение деревьев;

- применение пестицидов для предотвращения появления очагов вредных организмов.

Профилактическими биотехническими мероприятиями являются:

- улучшение условий обитания и размножения насекомоядных птиц и других насекомоядных животных;

- охрана местообитаний, выпуск, расселение и интродукция насекомых-энтомофагов;

- посев травянистых нектароносных растений.

К агитационным мероприятиям относятся:

- беседы с населением;

- проведение открытых уроков в образовательных учреждениях;

- развешивание аншлагов и плакатов;

- размещение информационных материалов в средствах массовой информации.

В соответствии со ст. 60.1 ЛК РФ невыполнение гражданами, юридическими лицами, осуществляющими использование лесов, лесохозяйственного регламента и проекта освоения лесов в части защиты лесов является основанием для досрочного расторжения договоров аренды лесных участков, договоров купли-продажи лесных насаждений, а также для принудительного прекращения права постоянного (бессрочного) пользования лесными участками или права безвозмездного пользования лесными участками.

Санитарно-оздоровительные мероприятия (далее по тексту – СОМ) проводятся с целью улучшения санитарного состояния лесных насаждений, уменьшения угрозы распространения вредных организмов, обеспечения лесными насаждениями своих целевых функций, а также снижения ущерба от воздействия неблагоприятных факторов (вредные организмы, воздействие огня, погодные условия, почвенно-климатические факторы и другие, биотические и абиотические факторы, наносящие ущерб устойчивости или целевой функции лесов).

СОМ проводятся в соответствии с приказом Министерства природных ресурсов и экологии Российской Федерации от 09.11.2020 № 912 «Об утверждении Правил осуществления мероприятий по предупреждению распространения вредных организмов», в соответствии с приказом Министерства природных ресурсов и экологии Российской Федерации от 01.12.2020 № 993 «Об утверждении Правил заготовки древесины и особенностей заготовки древесины в лесничествах, указанных в статье 23

Лесного кодекса Российской Федерации» и другими нормативно-правовыми актами в соответствии с законодательством Российской Федерации.

Сведения о видах и объемах СОМ, планируемых к проведению лицами, использующими леса на основании договора аренды, права постоянного (бессрочного) пользования лесным участком, отражаются в лесной декларации.

Планируемые объемы санитарно – оздоровительных мероприятий приведены в таблице 15.

Нормативы и параметры санитарно – оздоровительных мероприятий

№ п/п	Показатели	Ед. изм.	Рубка погибших и поврежденных лесных насаждений			Уборка аварийных деревьев	Уборка неликвидной древесины	Итого
			всего	в том числе				
				сплошная	выборочная			
1	2	3	4	5	6	7	8	9
Хвойное хозяйства								
1	Выявленный фонд по лесоводственным требованиям	га	0	0	0	0	0	0
		мЗ	0	0	0	0	0	0
2	Срок вырубki или уборки	лет	1	1	1	1	1	1
3	Ежегодный допустимый объем изъятия древесины:							
	Площадь	га	0	0	0	0	0	0
	выбираемый запас, всего:							
	корневой	м ³	0	0	0	0	0	0
	ликвидный	м ³	0	0	0	0	0	0
	деловой	м ³	0	0	0	0	0	0
Порода - Лиственница								
1	Выявленный фонд по лесоводственным требованиям	га	0	0	0	0	0	0
		мЗ	0	0	0	0	0	0
2	Срок вырубki или уборки	лет	1	1	1	1	1	1
3	Ежегодный допустимый объем изъятия древесины:							
	Площадь	га	0	0				0
	выбираемый запас, всего:							
	корневой	м ³	0	0				0
	ликвидный	м ³	0	0				0
	деловой	м ³	0	0				0

Профилактические мероприятия планируются по мере необходимости, в зависимости от выявления очагов вредителей леса.

Таблица 15.1

Параметры профилактических и других мероприятий по предупреждению распространения вредных организмов

Наименование мероприятия	Единицы измерения	Объем мероприятия	Срок проведения	Ежегодный объем мероприятия
1. Профилактические				
1.1 Лесохозяйственные				
-	-	-	-	-
1.2. Биотехнические				
-	-	-	-	-
2. Другие мероприятия				
-	-	-	-	-

Мероприятия по ликвидации очагов вредных организмов проводятся в соответствии с приказом Министерства природных ресурсов и экологии Российской Федерации от 09.11.2020 № 913 «Об утверждении Правил ликвидации очагов вредных организмов».

Данные Правила устанавливают порядок назначения, организации и осуществления мероприятий по защите леса от вредных организмов, а также методы оценки эффективности их проведения.

Меры по ликвидации очагов вредных организмов, в том числе на лесных участках, предоставленных в аренду для заготовки древесины, осуществляются в соответствии со статьей 19 ЛК РФ органами государственной власти или органами местного самоуправления в пределах полномочий указанных органов, определенных в соответствии со статьями 81-84 ЛК РФ.

Ликвидация очагов вредных организмов в лесах включает в себя следующие меры:

- проведение обследований очагов вредных организмов;
- уничтожение или подавление численности вредных организмов, в том числе с применением химических препаратов (препаратов, в которых действующим началом являются химические вещества);
- рубка лесных насаждений в целях регулирования породного и возрастного составов лесных насаждений, зараженных вредными организмами.

Объем древесины, заготовленной при проведении мероприятий по ликвидации очагов вредных организмов, в расчетную лесосеку не включается.

В лесах, расположенных на особо охраняемых природных территориях, проведение мероприятий по ликвидации очагов вредных организмов осуществляется с учетом особенностей правового режима особой охраны территорий.

Параметры мероприятий по ликвидации очагов вредных организмов приведены в таблице 15.2

Параметры мероприятий по ликвидации очагов вредных организмов

Таблица 15.2

Наименование мероприятия	Единицы измерения	Объем мероприятия	Срок проведения	Ежегодный объем мероприятия
-	-	-	-	-

Очаги вредных организмов на территории лесничества отсутствуют, параметры мероприятий по ликвидации очагов вредных организмов не устанавливаются.

В соответствии со статьей 60.9 ЛК РФ органы государственной власти, органы местного самоуправления в пределах своих полномочий, определенных в соответствии со статьями 81-84 ЛК РФ, ограничивают пребывание граждан в лесах и въезд в них транспортных средств, проведение в лесах определенных видов работ в целях обеспечения санитарной безопасности в лесах в порядке, установленном уполномоченным федеральным органом исполнительной власти.

Порядок ограничения пребывания граждан в лесах и въезда в них транспортных средств, проведения в лесах определенных видов работ в целях обеспечения санитарной безопасности в лесах утвержден приказом Министерства природных ресурсов и экологии Российской Федерации от 06.09.2016 № 457 «Об утверждении Порядка ограничения пребывания граждан в лесах и въезда в них транспортных средств, проведения в лесах определенных видов работ в целях обеспечения пожарной безопасности в лесах и Порядка ограничения пребывания граждан в лесах и въезда в них транспортных средств, проведения в лесах определенных видов работ в целях обеспечения санитарной безопасности в лесах».

2.17.3. Требования к воспроизводству лесов (нормативы, параметры, сроки проведения мероприятий по лесовосстановлению, лесоразведению, уходу за лесами)

Согласно статьи 61 ЛК РФ воспроизводство лесов включает в себя:

- лесное семеноводство;
- лесовосстановление;
- уход за лесами;

- осуществление отнесения земель, предназначенных для лесовосстановления, к землям, занятым лесными насаждениями.

Нормативы и параметры ухода за молодняками и иных мероприятий по уходу за лесами, не связанных с рубками ухода, приведены в таблице 16.

Нормативы и параметры по лесовосстановлению и лесоразведению приведены в таблице 17.

Таблица 17

Нормативы и параметры мероприятий по лесовосстановлению и лесоразведению

площадь, га

Показатели	Не покрытые лесной растительностью земли				Лесосеки сплошных рубок предстоящего периода	Лесоразведение	Всего
	гари и погибшие насаждения	вырубки	прогалины и пустыри	итого			
1	2	3	4	5	6	7	8
Земли, нуждающиеся в лесовосстановлении, всего:	3674	10789	3318	17781	5184	-	22965
В том числе по породам:							
хвойным	-	-	-	-	5132		5132
твердолиственные	-	-	-	-	-	-	-
мягколиственным	32030	10267	3318	16788	52		15930
В том числе по способам:							
искусственное (создание лесных культур), всего	471	522	-	993	-*	-	993
из них по породам:							
хвойным	471	522	-	993	-	-	993
твердолиственные	-	-	-	-	-	-	-
мягколиственным	-	-	-	-	-	-	-
Комбинированное, всего:	-	-	-	-	-	-	-
из них по породам:							
хвойным	-	-	-	-	-	-	-
твердолиственные	-	-	-	-	-	-	-
мягколиственным	-	-	-	-	-	-	-
Естественное зарращивание, всего	3203	10267	3318	16788	5184	-	21972
из них по породам:							
хвойным	-	-	-	-	5132		5132
твердолиственным	-	-	-		-	-	
мягколиственным	3203	10267	3318	16788	52	-	16840
Земли, нуждающиеся в лесоразведении	-	-	-	-	-	-	-

Примечание:

*в насаждениях, не обеспеченных подростом, сплошные рубки спелых и перестойных насаждений не проводятся.

На лесных участках, в целях восстановления вырубленных, погибших, поврежденных лесов, а также сохранения полезных функций лесов, их биологического разнообразия осуществляется лесовосстановление естественным, искусственным или комбинированным способом.

Выбор способа восстановления лесов зависит от количества жизнеспособного подроста и молодняка главных лесных древесных пород в соответствии с Правилами лесовосстановления, утвержденными приказом Минприроды России от 04.12.2020 № 1014 «Об утверждении Правил лесовосстановления, состава проекта лесовосстановления, порядка разработки проекта лесовосстановления и внесения в него изменений».

Критерии по способам лесовосстановления в зависимости от количества жизнеспособного подроста и молодняка главных лесных древесных пород:

- Естественное лесовосстановление путем мероприятий по сохранению подроста, ухода за подростом: кедр - для всех лесовосстановительных условий более 1,0 тыс.шт на 1 га; сосна, лиственница – сухие лишайниковые, остепненные, мертвопокровные более 3,0 тыс.шт на 1 га, свежие, влажные и сырые более 2,0 тыс.шт на 1 га; ель, пихта – для всех лесовосстановительных условий более 2,0 тыс.шт на 1 га; береза, осина, тополь, ольха, береза кустарниковая (ерник) – для всех лесовосстановительных условий более 3,0 тыс.шт на 1 га; кедровый стланик – для всех лесовосстановительных условий более 1,0 тыс.шт на 1 га.

- Естественное лесовосстановление путем минерализации почвы, комбинированное лесовосстановление: кедр - для всех лесовосстановительных условий 0,5-1,0 тыс.шт на 1 га; сосна, лиственница – сухие лишайниковые, остепненные, мертвопокровные, 0,5-3,0 тыс.шт на 1 га, свежие, влажные и сырые 0,5-2,0 тыс.шт на 1 га; ель, пихта – для всех лесовосстановительных 1,0-2,0 тыс.шт на 1 га; береза, осина, тополь, ольха, береза кустарниковая (ерник) – для всех лесовосстановительных условий 1,0-3,0 тыс.шт на 1 га; кедровый стланик – для всех лесовосстановительных условий 0,5 - 1,0 тыс.шт на 1 га.

- Искусственное лесовосстановление: кедр - для всех лесовосстановительных условий менее 0,5 тыс.шт на 1 га; сосна, лиственница – сухие лишайниковые, остепненные, мертвопокровные менее 0,5 тыс.шт на 1 га, свежие, влажные и сырые менее 0,5 тыс.шт на 1 га; ель, пихта – для всех лесовосстановительных менее 1,0 тыс.шт на 1 га; береза, осина, тополь, ольха, береза кустарниковая (ерник) – для всех лесовосстановительных условий менее 1,0 тыс.шт на 1 га; кедровый стланик – для всех лесовосстановительных условий менее 0,5 тыс.шт на 1 га.

Искусственное лесовосстановление проводится — черенками, сеянцами, саженцами с открытой корневой системой осуществляется весной, до начала разветывания почек у черенков, сеянцев, саженцев или осенью не позднее, чем за 2 недели до устойчивого замерзания почвы, за исключением участков с

переувлажненными, глинистыми и тяжело суглинистыми избыточно увлажненными почвами.

В целях предотвращения зарастания поверхности почвы сорной травянистой и древесно-кустарниковой растительностью, накопления влаги в почве, проводится агротехнический и лесоводственный уход за лесными культурами.

Нормативы, параметры и сроки проведения мероприятий по уходу за лесом

Для Восточной Сибири в соответствии с приказом Министерства природных ресурсов и экологии Российской Федерации от 30.07.2020 № 534 «Об утверждении Правил ухода за лесами» устанавливаются следующие возрастные периоды проведения различных видов рубок ухода за лесом.

Возрастные периоды проведения различных видов рубок ухода за лесом

Виды рубок ухода за лесом	Возраст лесных насаждений по преобладающим древесным породам, лет			
	сосна и лиственница	кедр	ель и пихта	береза и осина
1	2	3	4	5
Уход за молодняками (осветления и прочистки)	до 40	до 40	до 40	до 20
Прореживания	41-60	41-80	41-60	21-40
Проходные рубки	более 60	более 80	более 60	более 40

В чистых молодняках рубки ухода проводятся при высокой сомкнутости крон (0,8 и выше). Проведение рубок ухода заканчивается в хвойных насаждениях за 20 лет до установленного возраста рубки спелых насаждений, а в мягколиственных насаждениях - за 10 лет.

Выделяют четыре группы очередности проведения рубок ухода за лесами:

- к первой группе относятся рубки ухода в молодняках и прореживание в смешанных лесных насаждениях;
- ко второй группе относятся прореживание в перегушенных чистых насаждениях, первый прием проходных рубок в смешанных насаждениях;
- к третьей группе относятся заключительные приемы проходных рубок в смешанных лесных насаждениях, рубки обновления, переформирования;
- к четвертой группе относятся проходные рубки в чистых лесных насаждениях (в том числе в хвойных с долей мягколиственных пород в общем запасе древесины до 30 процентов).

Осветление и прочистка проводятся при облиственном состоянии деревьев в течение всего вегетационного периода. Прореживание и проходные рубки проводятся в течение всего года. Рубки ухода в лесных насаждениях с ягодниками (брусничники, черничники и др.) с целью их сохранения рекомендуется проводить при снежном покрове. Интенсивность рубок должна быть слабой, полнота не должна снижаться ниже 0,7. В лесных культурах и в молодняках естественного происхождения, где

ценные древесные породы находятся под пологом малоценных мягколиственных пород, допускается полная вырубка верхнего полога малоценных древесных пород.

2.18. Особенности требований к использованию лесов по лесорастительным зонам и лесным районам, включающих схему лесорастительного районирования лесничества, особенности требований (по нормативам, параметрам и срокам использования) к различным видам использования лесов в соответствии с лесорастительными зонами и лесными районами

Согласно Перечню лесорастительных зон Российской Федерации и Перечню лесных районов Российской Федерации, утвержденного приказом Министерства природных ресурсов и экологии Российской Федерации от 18.08.2014 № 367, вся территория лесничества отнесена к Южно-Сибирской горной зоне Байкальского горного лесного района.

Основной лесообразующей породой является сосна, образующая чистые, или с незначительной примесью других пород насаждения.

С учетом целевого назначения лесов и природно-экономических особенностей лесорастительных районов составлены системы лесохозяйственных мероприятий, которые рекомендуется исполнять при проектировании и выполнении лесохозяйственных мероприятий в лесничестве. Основной задачей при ведении лесного хозяйства в лесах лесничества является формирование долговечных и устойчивых насаждений, непрерывно и эффективно выполняющих целевые функции.

Нормативы, параметры и сроки различных видов использования лесов должны соответствовать действующим нормативно-правовым актам:

- Правилам заготовки древесины и особенностям заготовки древесины в лесничествах, указанных в статье 23 Лесного кодекса Российской Федерации, утвержденными приказом Министерства природных ресурсов и экологии Российской Федерации от 01.12.2020 № 993;

- Правилам ухода за лесами, утвержденными приказом Министерства природных ресурсов и экологии Российской Федерации от 30.07.2020 № 534;

- Правилам лесовосстановления, утвержденным приказом Министерства природных ресурсов и экологии Российской Федерации от 04.12.2020 № 1014 «Об утверждении Правил лесовосстановления, состава проекта лесовосстановления, порядка разработки проекта лесовосстановления и внесения в него изменений».

ГЛАВА III

3.1. Ограничения по видам целевого назначения лесов

Ограничения по видам целевого назначения лесов и категориям защитных лесов приведены в таблице 18.

Таблица 18

Ограничения по видам целевого назначения лесов

	Целевое назначение лесов	Ограничения использования лесов
1	2	3
1	Защитные леса, в том числе по категориям	<p>В защитных лесах запрещается осуществление деятельности, несовместимой с их целевым назначением и полезными функциями - ч. 6 ст. 111 ЛК РФ.</p> <p>Проведение сплошных рубок в защитных лесах осуществляется в случаях, предусмотренных ч. 5.1 ст. 21 ЛК РФ, и в случаях, если выборочные рубки не обеспечивают замену лесных насаждений, утрачивающих свои средообразующие, водоохранные, санитарно-гигиенические, оздоровительные и иные полезные функции, на лесные насаждения, обеспечивающие сохранение целевого назначения защитных лесов и выполняемых ими полезных функций, если иное не установлено ЛК РФ.</p> <p>Запрещается: создание лесоперерабатывающей инфраструктуры – ч. 2 ст. 14 ЛК РФ.</p> <p>Размещение объектов лесной инфраструктуры для использования, охраны, защиты и воспроизводства лесов осуществляется в соответствии с Распоряжением Правительства РФ от 17.07.2012 № 1283-р « Об утверждении Перечня объектов лесной инфраструктуры для защитных лесов, эксплуатационных лесов и резервных лесов».</p> <p>Размещение объектов не связанных с созданием лесной инфраструктуры, осуществляется в соответствии с Распоряжением Правительства РФ от 23.04.2022 № 999-р «Об утверждении Перечня некапитальных строений, сооружений, не связанных с созданием лесной инфраструктуры, для защитных лесов, эксплуатационных лесов, резервных лесов» .</p>
	Леса, выполняющие функции защиты природных и иных объектов, всего в том числе:	Запрещается проведение сплошных рубок лесных насаждений, за исключением случаев, предусмотренных ст. 21 ч. 5.1 ЛК РФ, и случаев проведения сплошных рубок в зонах с особыми условиями использования территорий, на которых расположены соответствующие леса, если режим указанных зон предусматривает вырубку деревьев, кустарников, лиан.
	защитные полосы лесов, расположенные вдоль железнодорожных путей общего пользования, федеральных автомобильных дорог общего	Размещение объектов не связанных с созданием лесной инфраструктуры, осуществляется в соответствии с Распоряжением Правительства РФ от 23.04.2022 № 999-р «Об утверждении Перечня некапитальных строений, сооружений, не связанных с созданием лесной инфраструктуры, для защитных лесов, эксплуатационных лесов, резервных лесов» .

	Целевое назначение лесов	Ограничения использования лесов
1	2	3
	пользования, автомобильных дорог общего пользования, находящихся в собственности субъектов Российской Федерации	
	Ценные леса, в том числе:	Запрещается размещение объектов капитального строительства, за исключением линейных объектов и гидротехнических сооружений – ч. 2 ст. 115 ЛК РФ.
	Леса, расположенные в пустынных, полупустынных, лесостепных, лесотундровых зонах, степях, горах	Запрещается размещение объектов капитального строительства, за исключением линейных объектов и гидротехнических сооружений – ч. 2 ст. 115 ЛК РФ.
	Запретные полосы лесов, расположенные вдоль водных объектов	В запретных полосах лесов, расположенных вдоль водных объектов, запрещаются строительство и эксплуатация объектов капитального строительства, за исключением линейных объектов, гидротехнических сооружений и объектов, необходимых для геологического изучения, разведки и добычи нефти и природного газа. - ч. 3 ст. 115 ЛК РФ.
	Нерестоохранные полосы лесов	Запрещается размещение объектов капитального строительства, за исключением линейных объектов и гидротехнических сооружений – ч. 2 ст. 115 ЛК РФ.
2	Эксплуатационные леса	<p>Эксплуатационные леса подлежат освоению в целях устойчивого, максимально эффективного получения высококачественной древесины и других лесных ресурсов, продуктов их переработки с обеспечением сохранения полезных функций лесов.</p> <p>Допускается использование лесов, предусмотренных ст. 25 ЛК РФ.</p> <p>Размещение объектов лесной инфраструктуры для использования, охраны, защиты и воспроизводства лесов осуществляется в соответствии с Распоряжением Правительства РФ от 17.07.2012 № 1283-р « Об утверждении Перечня объектов лесной инфраструктуры для защитных лесов, эксплуатационных лесов и резервных лесов».</p> <p>Размещение объектов не связанных с созданием лесной инфраструктуры, осуществляется в соответствии с Распоряжением Правительства РФ от 23.04.2022 № 999-р «Об утверждении Перечня некапитальных строений, сооружений, не связанных с созданием лесной инфраструктуры, для защитных лесов, эксплуатационных лесов, резервных лесов» .</p>

3.2. Ограничения по видам особо защитных участков лесов

В таблице 19 указаны ограничения, установленные законодательством, по видам особо защитных участков лесов.

Таблица 19

Ограничения по видам особо защитных участков лесов

№ п/п	Виды особо защитных участков лесов (ОЗУ)	Ограничения использования лесов
1	2	3
1	Заповедные лесные участки	<p>Запрещено, в соответствии с ч. 3 и 4 ст. 119 ЛК РФ:</p> <ol style="list-style-type: none"> 1) Проведение рубок лесных насаждений; 2) Использование токсичных химических препаратов; 3) Ведение сельского хозяйства; 4) Разведка и добыча полезных ископаемых; 5) Строительство и эксплуатация объектов капитального строительства. <p>Размещение объектов лесной инфраструктуры для использования, охраны, защиты и воспроизводства лесов осуществляется в соответствии с Распоряжением Правительства РФ от 17.07.2012 № 1283-р «Об утверждении Перечня объектов лесной инфраструктуры для защитных лесов, эксплуатационных лесов и резервных лесов».</p>
2	<p>Берегозащитные, почвозащитные участки лесов, расположенные вдоль водных объектов, склонов оврагов</p> <p>Участки леса на крутых склонах оврагов, балок, берегов рек и т.д. (для равнинных лесов)</p> <p>Участки леса на крутых горных склонах</p> <p>Особо охраняемые части государственных природных заказников и других особо охраняемых природных территорий</p> <p>Участки лесов (1 км) вокруг санаториев, детских лагерей, домов отдыха, пансионатов, туристических баз и других лечебных и оздоровительных учреждений</p>	<ol style="list-style-type: none"> 1. Запрещено: <ol style="list-style-type: none"> 1) Проведение сплошных рубок лесных насаждений, за исключением случаев, предусмотренных ч. 5.1 ст. 21 ЛК РФ, и случаев, если выборочные рубки не обеспечивают замену лесных насаждений, утрачивающих свои средообразующие, водоохранные, санитарно-гигиенические, оздоровительные и иные полезные функции, на лесные насаждения, обеспечивающие сохранение целевого назначения защитных лесов и выполняемых ими полезных функций; 2) Ведение сельского хозяйства, за исключением сенокошения и пчеловодства; 3) Строительство и эксплуатация объектов капитального строительства, за исключением линейных объектов и гидротехнических сооружений; 2. Проведение выборочных рубок допускается только в целях вырубki погибших и поврежденных лесных насаждений (ч. 5 ст. 119 ЛК РФ); 3. Размещение объектов не связанных с созданием лесной инфраструктуры, осуществляется в соответствии с Распоряжением Правительства РФ от 23.04.2022 № 999-р «Об утверждении Перечня некапитальных строений, сооружений, не связанных с созданием лесной инфраструктуры, для защитных лесов, эксплуатационных лесов, резервных лесов» . 4. Размещение объектов лесной инфраструктуры для использования, охраны, защиты и воспроизводства лесов осуществляется в соответствии с Распоряжением Правительства РФ от 17.07.2012 № 1283-р «Об утверждении Перечня объектов лесной инфраструктуры для защитных лесов, эксплуатационных лесов и резервных лесов» .

Примечание: местоположение и площадь особо защитных участков лесов указываются при их проектировании лесоустройством.

Нормативы и параметры объектов биологического разнообразия и буферных зон, подлежащих сохранению при осуществлении лесосечных работ приведены в таблице 20.

Таблица 20

Нормативы и параметры объектов биологического разнообразия и буферных зон, подлежащих сохранению при осуществлении лесосечных работ

№ п/п	Наименование объектов биологического разнообразия	Характеристика объектов биологического разнообразия	Размеры буферных зон (при необходимости)
1	2	3	4
Ключевые биотопы			
1	Участки леса вокруг постоянных и временных водных объектов	<p>Включает:</p> <ul style="list-style-type: none"> - участки леса вокруг ручьев, рек; - берега озер и лесных ламб, родников; - приручейные типы смешанных и лиственных лесов; - русло ручья неочищенное от валежа или очистка давняя и незначительная; - вдоль ручья - валеж и фаутные деревья; - замшелый валеж пересекает ручей; <p>Учитываются любые водные объекты (ручьи, родники, ключи и др.), как постоянные, так и временные, для которых не установлены водоохранные зоны. Древостой не специфичен, но часто встречаются еловые и/или пихтовые леса с примесью осины и березы. Преобладают приручейные (пойменные, травяные заболоченные) или высокотравные типы лесов. Класс бонитета от III-IV до V.</p>	<p>Ширина буферной зоны вокруг выявленных объектов составляет 20 метров.</p> <p>Выявленные объекты и прилегающие буферные зоны, рубке не подлежат, в эксплуатационную площадь лесосеки не включаются и выделяются в неэксплуатационные участки.</p> <p>Пути прохождения техники не должны пересекать ключевые биотопы, за исключением прокладки зимников по естественным прогалинам и рединам.</p>
2	Участки леса на каменистых россыпях (курумах) и скальных обнажениях	<p>Включает лесные участки с выходом на поверхность скалистых горных пород (в виде скального обнажения, скал- останцев, моренных осыпей, каменистых россыпей (курумов) и т.д.).</p> <p>В древесном ярусе могут доминировать сосна, лиственница с примесью березы и кедра. Преобладают скальные, беломошные и брусничные типы леса.</p>	<p>Ширина буферной зоны вокруг выявленных объектов составляет 30 метров - равная средней зрелой высоте древостоя, что позволяет сохранять микроклиматические условия коренного сообщества на границе выделенного участка.</p> <p>Выявленные объекты и прилегающие буферные зоны, рубке не подлежат, в эксплуатационную площадь лесосеки не включаются и</p>

№ п/п	Наименование объектов биологического разнообразия	Характеристика объектов биологического разнообразия	Размеры буферных зон (при необходимости)
			<p>выделяются в неэксплуатационные участки.</p> <p>Установление границ выявленного участка должно соответствовать естественному контуру ландшафта.</p> <p>Пути прохождения техники не должны пересекать ключевые биотопы.</p>
3	Участки леса на карстовых образованиях	Включает участки леса вокруг карстовых образований (щели, воронки, исчезающие водотоки и водоемы, суходольные болота в местностях, где близко к поверхности залегают породы, содержащие сравнительно легкорастворимые породы) от края понижений.	Ширина буферной зоны при размере карста в 1 метр составляет - 20 метров, более 1 метра - 30 метров. Выявленные объекты и прилегающие буферные зоны, рубке не подлежат, в эксплуатационную площадь лесосеки не включаются и выделяются в неэксплуатационные участки.
4	Участки леса с видами растений и грибов, включенными в Красные книги Российской Федерации и Республики Бурятия	Участки лесов и не лесные участки, являющиеся местами произрастания видов растений и грибов, включенных в Красную книгу Российской Федерации и Красную книгу Республики Бурятия. Виды могут быть представлены единичными особями, их компактными группами. Выделяются при проведении натурных исследований специалистами ¹ .	Ширина буферной зоны вокруг выявленных объектов устанавливается в соответствии с мерами охраны, предложенными в Красной книге Российской Федерации и Красной книге Республики Бурятия для данного вида. В прочих случаях она устанавливается в соответствии с биологией данного вида.
5	Участки леса, прилегающие к территориям с активными эоловыми процессами	Включает участки леса, служащие препятствием на пути перемещения эоловых массивов (песчаных дюн) и препятствуют активизации эрозийных процессов, приводящих к опустыниванию.	Ширина буферной зоны вокруг выявленных объектов составляет 20 метров. Наносятся на технологические карты как неэксплуатационные площади.
6	Участки леса на многолетнемерзлых участках долин	Близкое (от 0 до 1,5 м.) залегание многолетней мерзлоты. Хорошо развитый мохово-кустарничковый покров, редкостойность, близкое расположение корневой системы деревьев к поверхности. Нарушение мохово-кустарничкового покрова повлечет таяние многолетней мерзлоты и спровоцирует заболачивание территории. Древостой характеризуется	Ширина буферной зоны вокруг выявленных объектов составляет 30 метров. Выявленные объекты и прилегающие буферные зоны, рубке не подлежат, в эксплуатационную площадь

№ п/п	Наименование объектов биологического разнообразия	Характеристика объектов биологического разнообразия	Размеры буферных зон (при необходимости)
		<p>низким классом бонитета (V-V6). Характерны сфагновые, осоково-сфагновые, багульниковые, долгомошные типы леса.</p>	<p>лесосеки не включаются и выделяются в неэксплуатационные участки. (Выделяются для таежно-мерзлотных, горно-мерзлотных районов).</p>
Ключевые объекты			
1	Деревья с большими гнездами	<p>Наличие крупных гнезд птиц диаметром более 1 метра на дереве. При обнаружении гнезд видов, включенных в Красную книгу Российской Федерации и Красную книгу Республики Бурятия (черный аист, беркут, скопа, орлан-белохвост, степной орел, могильник, большой подорлик, орел-карлик, хохлатый осоед) обязательно приглашение специалиста (орнитолога или охотоведа). Для уточнения вида и мер охраны необходимы консультации со специалистом. Размер буферной зоны может быть увеличен после консультации со специалистом¹.</p>	<p>Ширина буферной зоны составляет:</p> <ul style="list-style-type: none"> - для гнезд диаметром 1 метр и более 500 метров; - для остальных гнезд 200 метров в период гнездования (в зависимости от предполагаемого вида птицы); - в остальное время 50 метров. Размер буферной зоны может быть уточнен по результатам обследования специалистом (орнитолог или охотовед) при определении принадлежности гнезда и его статуса. <p>В пределах буферной зоны приостанавливаются все виды рубок в любое время года.</p>
2	Убежища животных	<p>Наличие жилых нор барсука и берлог медведя.</p>	<p>Ширина буферной зоны составляет:</p> <ul style="list-style-type: none"> - для нор барсука от 50 до 100 метров в зависимости от размера колонии; - для берлог медведя 300 метров. <p>В пределах буферной зоны приостанавливаются все виды рубок в любое время года.</p>
3	Естественные солонцы	<p>Участки лесов вокруг выходов горных пород или водных источников с повышенным содержанием веществ и элементов (в первую очередь солей натрия), необходимых копытным. Определяется по естественным границам.</p>	<p>Ширина буферной зоны вокруг выявленных объектов составляет 100 метров для исключения фактора беспокойства. В пределах буферной зоны приостанавливаются все виды рубок в любое время</p>

№ п/п	Наименование объектов биологического разнообразия	Характеристика объектов биологического разнообразия	Размеры буферных зон (при необходимости)
			года.
4	Крупные муравейники	Муравейники высотой более 1 м.	Ширина буферной зоны вокруг муравейников высотой более 1 метра составляет 20 метров. В пределах буферной зоны приостанавливаются все виды рубок в любое время года.

Примечание: - в случае изменения объектов биологического разнообразия, необходимо обратиться в комиссию, утвержденную приказом Министерства природных ресурсов Республики Бурятия от 17.12.2019 № 488-ПР «О внесении изменений в приказ Министерства природных ресурсов Республики Бурятия от 14.11.2011 № 292-ПР «О Комиссии по редким и находящимся под угрозой исчезновения животным, растениям, лишайникам и грибам»;

- местоположение объектов биологического разнообразия и площадь буферных зон указываются при их проектировании при осуществлении лесосечных работ;

- наименование объектов биологического разнообразия утверждено приказом Республиканского агентства лесного хозяйства Республики Бурятия от 17.02.2020 № 173 « Об утверждении методических рекомендаций по сохранению биологического разнообразия и установлению размеров буферных зон при осуществлении лесосечных работ для Республике Бурятия»

3.3. Ограничения по видам использования лесов

Ограничения, установленные законодательством, по видам использования лесов приведены ниже.

Ограничения по видам использования лесов

Виды использования лесов	Ограничения по видам использования лесов
Заготовка древесины	<p>-Запрещается заготовка древесины:</p> <ul style="list-style-type: none">- на территории ООПТ за исключением заготовки древесины (погибших и поврежденных лесных насаждений) гражданами для собственных нужд для целей отопления на участках и в сроки, согласованные с учреждением, осуществляющим управление ООПТ;- в объеме, превышающем расчетную лесосеку (допустимый объем изъятия древесины), а также с нарушением возрастов рубок. <p>При заготовке древесины:</p> <ul style="list-style-type: none">- не допускается использование русел рек и ручьев в качестве трасс волоков и лесных дорог;- не допускается повреждение лесных насаждений, растительного покрова и почв, захламление лесов промышленными и иными отходами за пределами лесосеки;- необходимо сохранять дороги, мосты и просеки, а также осушительную сеть, дорожные, гидромелиоративные и другие сооружения, водотоки, ручьи, реки;- запрещается оставление завалов (включая срубленные и оставленные на лесосеке деревья) и срубленных зависших деревьев, повреждение или уничтожение подроста, подлежащего сохранению;- запрещается уничтожение или повреждение граничных, квартальных, лесосечных и других столбов и знаков, клейм и номеров на деревьях и пнях;
Заготовка древесины	<ul style="list-style-type: none">- запрещается рубка и повреждение деревьев, не предназначенных для рубки и подлежащих сохранению в соответствии с Правилами заготовки древесины и лесным <u>законодательством</u> Российской Федерации, в том числе источников обсеменения и плюсовых деревьев;- не допускается заготовка древесины по истечении разрешенного срока (включая предоставление отсрочки), а также заготовка древесины после приостановления или прекращения права пользования;- не допускается оставление не вывезенной в установленный срок (включая предоставление отсрочки) древесины на лесосеке;- не допускается вывозка, трелевка древесины в места, не предусмотренные технологической картой разработки лесосеки;- не допускается невыполнение или несвоевременное выполнение работ по очистке лесосеки;- не допускается уничтожение верхнего плодородного слоя почвы, вне волоков и погрузочных площадок. <p>При заготовке древесины на лесосеках не допускается рубка жизнеспособных деревьев ценных древесных пород (дуба, бука, ясеня, кедра, липы, граба, ильма, ольхи черной, каштана посевного),</p>

	<p>берегозащитных, почвозащитных участках лесов, расположенных вдоль водных объектов, склонов оврагов, а также в молодняках с полнотой 0,8 – 1,0 и несомкнувшихся лесных культурах (п. 13 Правил заготовки недревесных лесных ресурсов).</p> <p>Запрещается рубка деревьев для заготовки бересты (п. 14 Правил заготовки недревесных лесных ресурсов).</p> <p>При заготовке мха, лесной подстилки, опавших листьев, камыша, тростника и подобных лесных ресурсов не должен быть нанесен вред окружающей природной среде.</p> <p>Заготовка мха с помощью бензопил осуществляется только под контролем работников лесничества.</p> <p>Запрещается сбор подстилки в лесах, выполняющих функции защиты природных и иных объектов.</p> <p>Запрещается сбор подстилки на бедных органическими веществами песчаных почвах лишайниковых боров, хрящевато-скелетных почвах каменистых боров (ч. 8 ст.3 Закона Республики Бурятия от 02.07.2007 № 2366-III « О порядке заготовки и сбора гражданами недревесных лесных ресурсов для собственных нужд «).</p> <p>Размещение объектов лесной инфраструктуры для использования лесов в целях заготовки и сбора недревесных лесных ресурсов, осуществляется в соответствии с Распоряжением Правительства РФ от 17.07.2012 № 1283-р «Об утверждении Перечня объектов лесной инфраструктуры для защитных лесов, эксплуатационных лесов и резервных лесов» .</p>
<p>Осуществление научно-исследовательской, образовательной деятельности</p>	<p>При осуществлении использования лесов для научно-исследовательской деятельности, образовательной деятельности не допускается:</p> <ul style="list-style-type: none"> - повреждение лесных насаждений, растительного покрова и почв за пределами предоставленного лесного участка; - захламление предоставленного лесного участка и территории за его пределами строительным и бытовым мусором, отходами древесины, иными видами отходов; - загрязнение площади предоставленного лесного участка и территории за его пределами химическими и радиоактивными веществами. <p>Размещение объектов лесной инфраструктуры для использования лесов в целях осуществления научно-исследовательской деятельности образовательной деятельности, осуществляется в соответствии с Распоряжением Правительства РФ от 17.07.2012 № 1283-р «Об утверждении Перечня объектов лесной инфраструктуры для защитных лесов, эксплуатационных лесов и резервных лесов».</p>
<p>Заготовка пищевых лесных ресурсов и сбор лекарственных растений</p>	<p>Запрещается заготовка пищевых лесных ресурсов на территории ООПТ за исключением заготовки гражданами таких ресурсов для собственных нужд на участках и в сроки, согласованные с учреждением, осуществляющим управление ООПТ, вне особо значимых и особо защитных участков леса).</p> <p>В районах, загрязненных радиоактивными веществами, заготовка пищевых лесных ресурсов и сбор лекарственных растений могут быть ограничены или запрещены в порядке, установленном законодательством Российской Федерации (п. 9 Правил заготовки пищевых лесных ресурсов и сбора лекарственных растений).</p> <p>Запрещается рубка плодоносящих деревьев и обрезка ветвей для заготовки плодов. .</p> <p>Не допускается рубка плодоносящих деревьев и кустарников для заготовки плодов и кедровых шишек, а также с применением механического воздействия на кроны деревьев (ч.3 ст.3 Закона Республики Бурятия от 08.10.2007 № 2538-III «О порядке заготовки пищевых лесных ресурсов и сбора лекарственных растений гражданами для собственных нужд»). Гражданам запрещается осуществлять</p>

заготовку и сбор грибов и дикорастущих растений, виды которых занесены в Красную книгу Российской Федерации, Красную книгу Республики Бурятия, а также грибов и дикорастущих растений, которые признаются наркотическими средствами в соответствии с Федеральным законом от 8 января 1998 № 3-ФЗ «О наркотических средствах и психотропных веществах».

При заготовке орехов запрещается рубка деревьев и кустарников, а также применение способов, приводящих к повреждению деревьев и кустарников. Заготовка грибов должна проводиться способами, обеспечивающими сохранность их ресурсов. Заготовка березового сока допускается на участках спелого леса не ранее чем за 5 лет до рубки. Заготовка березового сока должна производиться способами, обеспечивающими сохранение технических свойств древесины. Заготовка других видов пищевых ресурсов должна вестись способами, не ухудшающими состояние их зарослей. Запрещается вырывать растения с корнями, повреждать листья (вайи) и корневища. Заготовка сырья папоротника орляка ведется на одном участке в течение 3 - 4 лет. Затем следует перерыв для восстановления заросли: при одноразовом (за сезон) сборе сырья - 2 - 3 года, двухразовом - 3 - 4 года. Заготовка лекарственных растений допускается в объемах, обеспечивающих своевременное восстановление растений и воспроизводство запасов сырья. Повторный сбор сырья лекарственных растений в одной и той же заросли (уголье) допускается только после полного восстановления запасов сырья конкретного вида растения. При отсутствии данных о сроках ведения повторных заготовок сырья для какого-либо вида лекарственного растения рекомендуется руководствоваться следующим:

- заготовка соцветий и надземных органов («травы») однолетних растений проводится на одной заросли один раз в 2 года;
- надземных органов («травы») многолетних растений - один раз в течение 4 - 6 лет;
- подземных органов большинства видов лекарственных растений - не чаще одного раза в 15 - 20 лет.

Размещение объекты лесной инфраструктуры для использования лесов в целях заготовки пищевых лесных ресурсов и сбора лекарственных растений, осуществляется в соответствии с Распоряжением Правительства РФ от 17.07.2012 № 1283-р «Об утверждении Перечня объектов лесной инфраструктуры для защитных лесов, эксплуатационных лесов и резервных лесов» .

<p>Ведение сельского хозяйства</p>	<p>На территории ООПТ запрещается:</p> <ul style="list-style-type: none"> - распашка земель (за исключением земель, уже используемых собственниками, землепользователями, землевладельцами и арендаторами для производства сельскохозяйственной продукции); - сенокосение, выпас скота, размещение ульев; - в границах прибрежных защитных полос водных объектов выпас сельскохозяйственных животных и организация для них летних лагерей, ванн. <p>В соответствии с Правилами использования лесов для ведения сельского хозяйства в лесах, Ведение сельского хозяйства запрещается:</p> <ul style="list-style-type: none"> в лесах, расположенных в водоохранных зонах, за исключением сенокосения и пчеловодства в лесопарковых зонах; в зеленых зонах, за исключением сенокосения и пчеловодства. Также в зеленых зонах запрещено возведение изгородей в целях сенокосения и пчеловодства; в городских лесах; на заповедных лесных участках; <p>В соответствии с Правилами использования лесов для ведения сельского хозяйства в лесах, Ведение сельского хозяйства запрещается:</p> <ul style="list-style-type: none"> в лесах, расположенных в водоохранных зонах, за исключением сенокосения и пчеловодства в лесопарковых зонах; в зеленых зонах, за исключением сенокосения и пчеловодства. Также в зеленых зонах запрещено возведение изгородей в целях сенокосения и пчеловодства; в городских лесах; на заповедных лесных участках; на особо защитных участках лесов, указанных в п.2 ч. 4 ст. 119 ЛК РФ, за исключением сенокосения и пчеловодства; <p>В границах прибрежных защитных полос запрещается распашка земель, выпас сельскохозяйственных животных и организация для них летних лагерей, ванн.</p> <p>Запрещается использовать земли, занятые лесными культурами, естественными молодняками ценных древесных пород, селекционно-лесосеменных, сосновых, елово-пихтовых, ивовых, твердолиственных, ореховых плантаций, с проектируемыми мероприятиями по содействию естественному лесовосстановлению и лесовосстановлению хвойными и твердолиственными породами, с легкоразмываемыми и развеиваемыми почвами.</p> <p>Размещение объектов лесной инфраструктуры для использования лесов в целях ведения сельского хозяйства, осуществляется в соответствии с Распоряжением Правительства РФ от 17.07.2012 № 1283-р «Об утверждении Перечня объектов лесной инфраструктуры для защитных лесов, эксплуатационных лесов и резервных лесов».</p>
<p>Осуществление рыболовства, за исключением любительского рыболовства</p>	<p>На территории ООПТ запрещается промышленное, спортивное и любительское рыболовство, аквакультура (рыбоводство), за исключением спортивной и любительской рыбалки, а также рыболовство на утвержденных Министерством сельского хозяйства и продовольствия Республики Бурятия рыболовных участках, аквакультуры (рыбоводства), на участках и в сроки, согласованные с учреждением, осуществляющим управление ООПТ.</p>
<p>Осуществление рекреационной деятельности</p>	<p>На лесных участках, предоставленных для осуществления рекреационной деятельности, подлежат сохранению природные ландшафты, объекты животного мира, растительного мира, водные</p>

	<p>объекты. Леса для осуществления рекреационной деятельности используются способами, не наносящими вреда окружающей среде и здоровью человека.</p> <p>Осуществлять использование лесов способами и технологиями, предотвращающими возникновение эрозии почв, исключаящими или ограничивающими негативное воздействие на последующее воспроизводство лесов, а также на состояние водных и других природных объектов.</p> <p>Размещение объектов, не связанных с созданием лесной инфраструктуры, для осуществления рекреационной деятельности, осуществляется в соответствии с распоряжением Правительства РФ от 23.04.2022 № 999-р «Об утверждении Перечня некапитальных строений, сооружений, не связанных с созданием лесной инфраструктуры, для защитных лесов, эксплуатационных лесов, резервных лесов».</p>
Создание лесных плантаций и их эксплуатация	<p>Размещение объектов лесной инфраструктуры для использования лесов в целях создания лесных плантаций и их эксплуатации, осуществляется в соответствии с Распоряжением Правительства РФ от 17.07.2012 № 1283-р « Об утверждении Перечня объектов лесной инфраструктуры для защитных лесов, эксплуатационных лесов и резервных лесов» .</p>
Выращивание лесных плодовых, ягодных, декоративных растений, лекарственных растений	<p>Запрещается использование защитных лесов и особо защитных участков лесов.</p> <p>Использование лесных участков, на которых встречаются виды растений, занесенные в Красную книгу Российской Федерации, Красную книгу Республики Бурятия, для выращивания лесных плодовых, ягодных, декоративных растений, лекарственных растений запрещается в соответствии со статьей 39 ЛК РФ.</p> <p>Размещение объектов лесной инфраструктуры для использования лесов в целях выращивания лесных плодовых, ягодных, декоративных растений, лекарственных растений, осуществляется в соответствии с Распоряжением Правительства РФ от 17.07.2012 № 1283-р « Об утверждении Перечня объектов лесной инфраструктуры для защитных лесов, эксплуатационных лесов и резервных лесов» .</p>
Создание лесных питомников и их эксплуатация	<p>Запрещается использовать семена лесных растений для посева в случаях, если их сортовые или посевные качества не проверены или не соответствуют требованиям государственных стандартов, иных нормативных документов в области семеноводства.</p>

<p>Осуществление геологического изучения недр, разведки и добычи полезных ископаемых</p>	<p>На территории ООПТ запрещается разведка и разработка полезных ископаемых.</p> <p>Не допускается:</p> <ul style="list-style-type: none">-валка деревьев и расчистка лесных участков от древесной растительности с помощью бульдозеров, захламление древесными остатками приграничных полос и опушек, повреждение стволов и скелетных корней опушечных деревьев, хранение свежесрубленной древесины в лесу в летний период без специальных мер защиты;-затопление и длительное подтопление лесных насаждений;-повреждение лесных насаждений, растительного покрова и почв за пределами предоставленного лесного участка;-захламление лесов строительными, промышленными, древесными, бытовыми и иными отходами, мусором;-загрязнение площади предоставленного лесного участка и территории за его пределами химическими и радиоактивными веществами;-проезд транспортных средств и иных механизмов по произвольным, неустановленным маршрутам, в том числе за пределами предоставленного лесного участка. <p>Запрещается разработка месторождений полезных ископаемых в лесопарковых зонах.</p> <p>Обустройство объектов, связанных с выполнением работ по геологическому изучению недр, разработкой месторождений полезных ископаемых, должно исключать развитие эрозионных процессов на занятой и прилегающей территории. Размещение объектов, не связанных с созданием лесной инфраструктуры, для осуществления работ по геологическому изучению недр, разработки месторождений полезных ископаемых и разработке месторождений углеводородного сырья осуществляется в соответствии с распоряжением Правительства РФ от 23.04.2022 № 999-р «Об утверждении Перечня некапитальных строений, сооружений, не связанных с созданием лесной инфраструктуры, для защитных лесов, эксплуатационных лесов, резервных лесов»</p>
--	---

<p>Строительство и эксплуатация водохранилищ и иных искусственных водных объектов, а также гидротехнических сооружений, морских портов, морских терминалов, речных портов, причалов</p>	<p>На территории ООПТ запрещается деятельность, влекущая за собой изменения гидрологического режима.</p> <p>Не допускается:</p> <ul style="list-style-type: none">-ввод в эксплуатацию объектов, предназначенных для орошения и удобрения земель сточными водами, без создания пунктов наблюдения за водным режимом и качеством воды в водных объектах;-проектирование прямоточных систем технического водоснабжения (ч. 3 и ч.4 ст. 60 ВК РФ). <p>Запрещается ввод в эксплуатацию объектов, предназначенных для транспортирования, хранения нефти и (или) продуктов ее переработки, без оборудования таких объектов средствами предотвращения загрязнения водных объектов и контрольно-измерительной аппаратурой для обнаружения утечки указанных веществ (ч. 5 ст. 60 ВК РФ).</p> <p>При эксплуатации водохозяйственной системы запрещается:</p> <ul style="list-style-type: none">-осуществлять сброс в водные объекты сточных вод, не подвергшихся санитарной очистке, обезвреживанию (исходя из недопустимости превышения нормативов допустимого воздействия на водные объекты и нормативов предельно допустимых концентраций вредных веществ в водных объектах);-производить забор (изъятие) водных ресурсов из водного объекта в объеме, оказывающем негативное воздействие на водный объект;-осуществлять сброс в водные объекты сточных вод, в которых содержатся возбудители инфекционных заболеваний, а также вредные вещества, для которых не установлены нормативы предельно допустимых концентраций (ч. 6 ст. 60 ВК РФ). <p>Размещение объектов, не связанных с созданием лесной инфраструктуры, для использования водохранилищ и иных искусственных водных объектов, а также гидротехнических сооружений и специализированных портов, осуществляется в соответствии с распоряжением Правительства РФ от 23.04.2022 № 999-р «Об утверждении Перечня некапитальных строений, сооружений, не связанных с созданием лесной инфраструктуры, для защитных лесов, эксплуатационных лесов, резервных лесов»</p>
---	---

<p>Строительство, реконструкция, эксплуатация линейных объектов</p>	<p>На территории ООПТ запрещается строительство линейных объектов (или их частей), а также строительство хозяйственных и жилых объектов, за исключением объектов, связанных с функционированием и развитием ООПТ.</p> <p>Не допускается:</p> <ul style="list-style-type: none"> -повреждение лесных насаждений, растительного покрова и почв за пределами предоставленного лесного участка и соответствующей охранной зоны; -захламление прилегающих территорий за пределами предоставленного лесного участка строительным и бытовым мусором, отходами древесины, иными видами отходов; -загрязнение площади предоставленного лесного участка и территории за его пределами химическими и радиоактивными веществами; -проезд транспортных средств и иных механизмов по произвольным, неустановленным маршрутам за пределами предоставленного лесного участка и соответствующей охранной зоны. <p>Осуществление строительства, реконструкции и эксплуатации линейных объектов должно исключать развитие эрозионных процессов на занятой и прилегающей территории.</p> <p>Размещение объектов, не связанных с созданием лесной инфраструктуры, для использования линий электропередачи, линий связи, дорог, трубопроводов и других линейных объектов, а также сооружений, являющихся неотъемлемой технологической частью указанных объектов, осуществляется в соответствии с распоряжением Правительства РФ от 23.04.2022 № 999-р «Об утверждении Перечня некапитальных строений, сооружений, не связанных с созданием лесной инфраструктуры, для защитных лесов, эксплуатационных лесов, резервных лесов».</p>
<p>Создание и эксплуатация объектов лесоперерабатывающей инфраструктуры</p>	<p>На территории ООПТ запрещается строительство объектов капитального строительства (или их частей), не связанных с функционированием и развитием ООПТ, строительство (реконструкция) объектов капитального строительства (или их частей), строительство (реконструкция) которых допускается на ООПТ, без государственной экологической экспертизы.</p> <p>При использовании лесов для переработки древесины и иных лесных ресурсов должны исключаться случаи:</p> <ul style="list-style-type: none"> загрязнения (в том числе радиоактивными веществами) лесов и иного негативного воздействия на леса в соответствии со ст. ст. 51, 58 ЛК РФ; въезда транспортных средств в целях обеспечения пожарной и санитарной безопасности в лесах в соответствии со ст. ст. 60.12, 60.13, 60.14 ЛК РФ. <p>В соответствии с ч. 2 ст. 14 Лесного кодекса Российской Федерации в защитных лесах, запрещается создание лесоперерабатывающей инфраструктуры.</p> <p>Размещение объектов, не связанных с созданием лесной инфраструктуры, для переработки древесины и иных лесных ресурсов осуществляется в соответствии с распоряжением Правительства РФ от 23.04.2022 № 999-р «Об утверждении Перечня некапитальных строений, сооружений, не связанных с созданием лесной инфраструктуры, для защитных лесов, эксплуатационных лесов, резервных лесов»</p>

<p>Осуществление религиозной деятельности</p>	<p>Запрещается засорение леса бытовыми, строительными, промышленными и иными отходами и мусором. Размещение объектов, не связанные с созданием лесной инфраструктуры, для осуществления религиозной деятельности, осуществляется в соответствии с распоряжением Правительства РФ от 23.04.2022 № 999-р «Об утверждении Перечня некапитальных строений, сооружений, не связанных с созданием лесной инфраструктуры, для защитных лесов, эксплуатационных лесов, резервных лесов».</p>
---	--

Таблица 21

Нормативы и параметры существующих и проектируемых объектов лесного семеноводства

№ п/п	Наименование объектов лесного семеноводства	Характеристика объектов лесного семеноводства	Местоположение	Мероприятия (по годам)
1	2	3	4	5

Лесохозяйственный регламент лесничества обязателен для исполнения гражданами, юридическими лицами, осуществляющими использование, охрану, защиту, воспроизводство лесов в границах лесничества. Невыполнение гражданами, юридическими лицами, осуществляющими использование лесов, лесохозяйственного регламента является основанием для досрочного расторжения договоров аренды лесного участка или договоров купли-продажи лесных насаждений, а также принудительного прекращения права постоянного (бессрочного) пользования лесным участком или безвозмездного срочного пользования лесным участком.

Внесение изменений в лесохозяйственные регламенты осуществляется в случаях:

1) изменения структуры и состояния лесов, выявленных в процессе проведения лесоустройства, специальных обследований, включающих в себя сведения о лесных пожарах и лесных насаждениях поврежденных вредными организмами, промышленными выбросами, ветровалами (буреломами) и другими негативными воздействиями, а также в результате лесопатологических обследований;

2) принятия или изменения нормативных правовых актов в области лесных отношений;

3) осуществления санитарно-оздоровительных мероприятий и мероприятий по ликвидации очагов вредных организмов (по результатам их осуществления);

4) выявления технических ошибок.

Внесение изменений в лесохозяйственные регламенты по результатам осуществления санитарно-оздоровительных мероприятий и мероприятий по ликвидации очагов вредных организмов осуществляется ежегодно не позднее 30

января года, следующего за отчетным.

Внесение изменений в лесохозяйственный регламент осуществляется в порядке, установленном пунктами 9-17 приказа Министерства природных ресурсов и экологии Российской Федерации от 27.02.2017 № 72 «Об утверждении состава лесохозяйственных регламентов, порядка их разработки, сроков их действия и порядка внесения в них изменений».