

АДМИНИСТРАЦИЯ ГЛАВЫ РЕСПУБЛИКИ БУРЯТИЯ И ПРАВИТЕЛЬСТВА РЕСПУБЛИКИ БУРЯТИЯ  
БУРЯД УЛАСАЙ ТОЛГОЙГОТШЫН БА БУРЯД УЛАСАЙ ЗАСАГАЙ ГАЗАРАЙ ЗАХИРГААН  
ЗАРЕГИСТРИРОВАНО В РЕЕСТРЕ НОРМАТИВНЫХ ПРАВОВЫХ АКТОВ  
ИСПОЛНИТЕЛЬНЫХ ОРГАНОВ ГОСУДАРСТВЕННОЙ  
ВЛАСТИ РЕСПУБЛИКИ БУРЯТИЯ  
БУРЯД УЛАСАЙ ГҮРЭНЭЙ ЗАСАГАЙ ГҮСЭДСКИ ЗУРГААНУУДАЙ ГҮРИМШУУЛГЫН  
ХОЛЛИТА ШИНДСЭБЭРХИНҮҮДЭЙ РЕЕСТРЭЗ БУРАДСЭЛДЭ АБТАА  
НОМЕР ГОСУДАРСТВЕННОЙ РЕГИСТРАЦИИ  
ГҮРЭНЭЙ БУРИДСЭДЭЗ АБТААН ДУГААР  
№ 032024 068  
• 01 • 03 20 24 с



МИНИСТЕРСТВО ПРИРОДНЫХ РЕСУРСОВ  
И ЭКОЛОГИИ РЕСПУБЛИКИ БУРЯТИЯ

БУРЯД УЛАСАЙ БАЙГААЛИНН  
НӨӨСЭНҮҮДЭЙ БОЛОН БАЙГААЛИ  
ХАМГААЛГЫН ЯАМАН

РЕСПУБЛИКАНСКОЕ АГЕНТСТВО  
ЛЕСНОГО ХОЗЯЙСТВА

УЛАС ТУРЫН  
ОЙН АЖАХЫН АГЕНТСТВО

## ПРИКАЗ

14.02.2024

№ 80

г. Улан-Удэ

### Об утверждении Лесохозяйственного регламента Прибайкальского лесничества и о признании утратившими силу некоторых нормативных правовых актов Республиканского агентства лесного хозяйства

В соответствии со ст. 87 Лесного кодекса Российской Федерации, пунктом 10 приказа Министерства природных ресурсов и экологии Российской Федерации от 27.02.2017 № 72 «Об утверждении состава лесохозяйственных регламентов, порядка их разработки, сроков их действия и порядка внесения в них изменений», пунктом 3.1.1 Положения о Республиканском агентстве лесного хозяйства, утвержденного постановлением Правительства Республики Бурятия от 25.01.2007 № 13, п р и к а з ы в а ю:

1. Утвердить прилагаемый Лесохозяйственный регламент Прибайкальского лесничества.
2. Признать утратившими силу:
  - приказ Республиканского агентства лесного хозяйства от 28.09.2017 № 791 «Об утверждении лесохозяйственного регламента Прибайкальского лесничества» (зарегистрирован в реестре нормативных правовых актов исполнительных органов государственной власти Республики Бурятия от 20.10.2017 № 032017351);
  - приказ Республиканского агентства лесного хозяйства от 29.08.2018 № 892 «О внесении изменений в приказ Республиканского агентства лесного хозяйства от 28.09.2017 № 791 «Об утверждении Лесохозяйственного регламента Прибайкальского лесничества» (зарегистрирован в реестре нормативных правовых актов исполнительных органов государственной власти Республики Бурятия от 28.09.2018 № 032018397);
  - приказ Республиканского агентства лесного хозяйства от 25.09.2020 № 1079 «О внесении изменений в приказ Республиканского агентства лесного

001208

хозяйства от 28.09.2017 № 791 «Об утверждении Лесохозяйственного регламента Прибайкальского лесничества» (зарегистрирован в реестре нормативных правовых актов исполнительных органов государственной власти Республики Бурятия от 10.12.2020 № 032020526).

3. Контроль за исполнением настоящего приказа оставляю за собой.

4. Настоящий приказ вступает в силу со дня его официального опубликования и распространяет свое действие на правоотношения, возникшие с 01.01.2024.

Руководитель



С.Г. Борошноев

## **Лесохозяйственный регламент Прибайкальского лесничества**

### **Введение**

Лесохозяйственный регламент является основой осуществления использования, охраны, защиты и воспроизводства лесов, расположенных в границах Прибайкальского лесничества. Лесохозяйственный регламент обязателен для исполнения гражданами, юридическими лицами, осуществляющими использование, охрану, защиту, воспроизводство лесов в границах Прибайкальского лесничества.

Лесохозяйственный регламент Прибайкальского лесничества (далее – лесохозяйственный регламент) разработан Республиканским агентством лесного хозяйства.

Юридический адрес разработчика лесохозяйственного регламента:  
670023, Республика Бурятия, г. Улан-Удэ, ул. Ключевская, д. 39 а.

Срок действия лесохозяйственного регламента Прибайкальского лесничества составляет на срок до 10 лет.

Основой для разработки лесохозяйственного регламента являются сведения, содержащиеся в государственном лесном реестре, материалы лесоустройства лесничества, материалы специальных изысканий и исследований, документы территориального планирования

### **Основание для разработки лесохозяйственного регламента:**

Кодексы и Федеральные законы:

- Лесной кодекс Российской Федерации (далее – ЛК РФ);
- Водный кодекс Российской Федерации (далее – ВК РФ);
- Земельный кодекс Российской Федерации (далее – ЗК РФ);
- Федеральный закон от 21.12.1994 № 69-ФЗ «О пожарной безопасности»;
- Федеральный закон от 14.03.1995 № 33-ФЗ «Об особо охраняемых природных территориях»;
- Федеральный закон от 26.09.1997 №125-ФЗ «О свободе совести и о религиозных объединениях»;
- Федеральный закон от 30.12.2021 № 454-ФЗ «О семеноводстве»;
- Федеральный закон от 01.05.1999 № 94-ФЗ «Об охране озера Байкал»;

- Федеральный закон от 07.05.2001 № 49-ФЗ «О территориях традиционного природопользования коренных малочисленных народов Севера, Сибири и Дальнего Востока Российской Федерации»;
- Федеральный закон от 24.07.2009 № 209-ФЗ «Об охоте и о сохранении охотничьих ресурсов и о внесении изменений в отдельные законодательные акты Российской Федерации»;
- Федеральный закон от 21.07.2014 № 206-ФЗ «О карантине растений»;
- Федеральный закон от 24.07.2007 № 209-ФЗ «О развитии малого и среднего предпринимательства в Российской Федерации».

Постановления и распоряжения Правительства Российской Федерации:

- постановление Правительства Российской Федерации от 24.02.2009 № 160 «О порядке установления охранных зон объектов электросетевого хозяйства и особых условий использования земельных участков, расположенных в границах таких зон»;
- постановление Правительства Российской Федерации от 16.04.2011 № 281 «О мерах противопожарного обустройства лесов»;
- постановление Правительства Российской Федерации от 17.05.2011 № 376 «О чрезвычайных ситуациях в лесах, возникших вследствие лесных пожаров»;
- постановление Правительства Российской Федерации от 17.05.2011 № 377 «Об утверждении Правил разработки и утверждения плана тушения лесных пожаров и его формы»;
- постановление Правительства Российской Федерации от 09.12.2020 № 2047 «Об утверждении Правил санитарной безопасности в лесах»;
- постановление Правительства Российской Федерации от 07.10.2020 № 1614 «Об утверждении Правил пожарной безопасности в лесах»;
- постановление Правительства Российской Федерации от 19.01.2022 № 18 «О подготовке и принятии решения о предоставлении водного объекта в пользование»;
- постановление Правительства Российской Федерации от 31.12.2020 № 2399 «Об утверждении перечня видов деятельности, запрещенных в центральной экологической зоне Байкальской природной территории»;
- распоряжение Правительства Российской Федерации от 27.11.2006 № 1641-р «О границах Байкальской природной территории и ее экологических зон - центральной экологической зоны, буферной экологической зоны и экологической зоны атмосферного влияния»;



- распоряжение Правительства Российской Федерации от 17.07.2012 № 1283-р <Об утверждении перечня объектов лесной инфраструктуры для защитных лесов, эксплуатационных лесов и резервных лесов>;

- распоряжение Правительства Российской Федерации от 19.07.2019 № 1605-р <Об утверждении нормативов обеспеченности субъекта Российской Федерации лесопожарными формированиями, пожарной техникой и оборудованием, противопожарным снаряжением и инвентарем, иными средствами предупреждения и тушения лесных пожаров>;

- распоряжение Правительства Российской Федерации от 23.04.2022 № 999-р <Об утверждении перечня некапитальных строений, сооружений, не связанных с созданием лесной инфраструктуры, для защитных лесов, эксплуатационных лесов, резервных лесов>;

- распоряжение Правительства Российской Федерации от 30.04.2022 № 1084-р <Об утверждении перечня объектов капитального строительства, не связанных с созданием лесной инфраструктуры, для защитных лесов, эксплуатационных лесов, резервных лесов>.

#### Ведомственные правовые акты:

- приказ Министерства природных ресурсов и экологии Российской Федерации от 23.05.2023 № 320 «Об утверждении Перечня объектов растительного мира, занесенных в Красную книгу Российской Федерации»;

- приказ Министерства природных ресурсов и экологии Российской Федерации от 18.08.2014 № 367 «Об утверждении Перечня лесорастительных зон Российской Федерации и Перечня лесных районов Российской Федерации»;

- приказ Министерства природных ресурсов и экологии Российской Федерации от 27.02.2017 № 72 «Об утверждении состава лесохозяйственных регламентов, порядка их разработки, сроков их действия и порядка внесения в них изменений»;

- приказ Министерства природных ресурсов и экологии Российской Федерации от 05.08.2022 № 510 «Об утверждении Лесоустроительной инструкции»;

- приказ Министерства природных ресурсов и экологии Российской Федерации от 02.07.2020 № 408 «Об утверждении Правил использования лесов для ведения сельского хозяйства и Перечня случаев использования лесов для ведения сельского хозяйства без предоставления лесного участка, с установлением или без установления сервитута, публичного сервитута»;

- приказ Министерства природных ресурсов и экологии Российской Федерации от 07.07.2020 № 417 «Об утверждении Правил

использования лесов для осуществления геологического изучения недр, разведки и добычи полезных ископаемых и Перечня случаев использования лесов в целях осуществления геологического изучения недр, разведки и добычи полезных ископаемых без предоставления лесного участка, с установлением или без установления сервитута»;

- приказ Министерства природных ресурсов и экологии Российской Федерации от 10.07.2020 № 434 «Об утверждении Правил использования лесов для строительства, реконструкции, эксплуатации линейных объектов и Перечня случаев использования лесов для строительства, реконструкции, эксплуатации линейных объектов без предоставления лесного участка, с установлением или без установления сервитута, публичного сервитута»;

- приказ Министерства природных ресурсов и экологии Российской Федерации от 27.07.2020 № 487 «Об утверждении Правил использования лесов для осуществления научно-исследовательской деятельности, образовательной деятельности»;

- приказ Министерства природных ресурсов и экологии Российской Федерации от 28.07.2020 № 494 «Об утверждении Правил заготовки пищевых лесных ресурсов и сбора лекарственных растений»;

- приказ Министерства природных ресурсов и экологии Российской Федерации от 28.07.2020 № 496 «Об утверждении Правил заготовки и сбора недревесных лесных ресурсов»;

- приказ Министерства природных ресурсов и экологии Российской Федерации от 31.01.2022 № 54 «Об утверждении Правил использования лесов для создания и эксплуатации объектов лесоперерабатывающей инфраструктуры»;

- приказ Министерства природных ресурсов и экологии Российской Федерации от 28.07.2020 № 497 «Об утверждении Правил использования лесов для выращивания лесных плодовых, ягодных, декоративных растений, лекарственных растений»;

- приказ Министерства природных ресурсов и экологии Российской Федерации от 30.07.2020 № 534 «Об утверждении Правил ухода за лесами»;

- приказ Министерства природных ресурсов и экологии Российской Федерации от 09.11.2020 № 908 «Об утверждении Правил использования лесов для осуществления рекреационной деятельности»;

- приказ Министерства природных ресурсов и экологии Российской Федерации от 09.11.2020 № 909 «Об утверждении Порядка использования районированных семян лесных растений основных лесных древесных пород»;

- приказ Министерства природных ресурсов и экологии Российской Федерации от 09.11.2020 № 910 «Об утверждении Порядка проведения лесопатологических обследований и формы акта лесопатологического обследования»;

- приказ Министерства природных ресурсов и экологии Российской Федерации от 09.11.2020 № 911 «Об утверждении Правил заготовки живицы»;

- приказ Министерства природных ресурсов и экологии Российской Федерации от 09.11.2020 № 912 «Об утверждении Правил осуществления мероприятий по предупреждению распространения вредных организмов»;

- приказ Министерства природных ресурсов и экологии Российской Федерации от 09.11.2020 № 913 «Об утверждении Правил ликвидации очагов вредных организмов»;

- приказ Министерства природных ресурсов и экологии Российской Федерации от 01.12.2020 № 993 «Об утверждении Правил заготовки древесины и особенностей заготовки древесины в лесничествах, указанных в статье 23 Лесного кодекса Российской Федерации»;

- приказ Министерства природных ресурсов и экологии Российской Федерации от 29.12.2021 № 1024 «Об утверждении Правил лесовосстановления, формы, состава, порядка согласования проекта лесовосстановления, оснований для отказа в его согласовании, а также требований к формату в электронной форме проекта лесовосстановления»;

- приказ Министерства природных ресурсов и экологии Российской Федерации от 17.01.2022 № 23 «Об утверждении видов лесосечных работ, порядка и последовательности их выполнения, формы технологической карты лесосечных работ, формы акта заключительного осмотра лесосеки и порядка заключительного осмотра лесосеки»;

- приказ Министерства природных ресурсов и экологии Российской Федерации от 01.04.2022 № 244 «Об утверждении Правил тушения лесных пожаров»;

- приказ Федерального агентства лесного хозяйства от 16.10.2008 № 310 «Об определении количества лесничеств на территории Республики Бурятия и установлении их границ»;

- приказ Федерального агентства лесного хозяйства от 17.11.2010 № 436 «Об отнесении лесов на территории Республики Бурятия к ценным лесам, эксплуатационным лесам, резервным лесам и установлении их границ»;

- приказ Федерального агентства лесного хозяйства от 27.05.2011 № 191 «Об утверждении Порядка исчисления расчетной лесосеки»;

- приказ Федерального агентства лесного хозяйства от 05.12.2011 № 513 «Об утверждении Перечня видов (пород) деревьев и кустарников, заготовка древесины которых не допускается»;

- приказ Федерального агентства лесного хозяйства от 09.04.2015 № 105 «Об установлении возрастов рубок»;
- приказ Федерального агентства лесного хозяйства от 27.04.2012 № 174 «Об утверждении Нормативов противопожарного обустройства лесов».

#### Законы Республики Бурятия:

- Закон Республики Бурятия от 29.12.2005 № 1438-III «Об особо охраняемых природных территориях Республики Бурятия»;
- Закон Республики Бурятия от 02.07.2007 № 2366-III «О порядке заготовки и сбора гражданами недревесных лесных ресурсов для собственных нужд»;
- Закон Республики Бурятия от 07.09.2007 № 2455-III «О порядке и нормативах заготовки гражданами древесины для собственных нужд»;
- Закон Республики Бурятия от 08.10.2007 № 2538-III «О порядке заготовки пищевых лесных ресурсов и сбора лекарственных растений гражданами для собственных нужд»;
- Закон Республики Бурятия от 10.12.2009 № 1195-IV «Об исключительных случаях заготовки древесины и елей и (или) деревьев других хвойных пород на основании договоров купли-продажи лесных насаждений».

#### Постановления и распоряжения Правительства Республики Бурятия:

- постановление Правительства Республики Бурятия от 25.01.2007 № 13 «Об утверждении Положения о Республиканском агентстве лесного хозяйства»;
- постановление Правительства Республики Бурятия от 31.08.2009 № 324 «Об утверждении Требований к предотвращению гибели объектов животного мира при осуществлении производственных процессов, а также при эксплуатации транспортных магистралей, трубопроводов и линий связи и электропередач на территории Республики Бурятия»;
- постановление Правительства Республики Бурятия от 14.12.2011 № 667 «Об утверждении Порядка добычи объектов животного мира, не отнесенных к охотничьим ресурсам и водным биологическим ресурсам, на территории Республики Бурятия»;
- постановление Правительства Республики Бурятия от 13.01.2012 № 7 «Об утверждении норм допустимой добычи охотничьих ресурсов, в отношении которых не устанавливается лимит добычи, и пропускной способности охотничьих угодий на территории Республики Бурятия»;
- постановление Правительства Республики Бурятия от 22.01.2020 № 24 «Об утверждении Схемы развития и размещения особо охраняемых природных территорий Республики Бурятия».

Иные документы:

- данные Государственного лесного реестра по состоянию на 01.01.2024 г.;
- материалы лесоустройства Прибайкальского лесничества;
- ОСТ 56-100-95 «Методы и единицы измерения рекреационных нагрузок на лесные природные комплексы»;
- ГОСТ Р 57972-2017 «Объекты противопожарного обустройства лесов. Общие требования».

## **ГЛАВА I**

### **1.1. Краткая характеристика лесничества**

#### **1.1.1. Наименование и местоположение лесничества**

Прибайкальское лесничество (именуемое в дальнейшем – лесничество) расположено в центральной части Республики Бурятия на территории муниципального образования «Прибайкальский район» с центром в с. Турунтаево. Лесничество граничит на западе, северо-западе с территорией Кабанского лесничества, на северо-востоке - с Кикинским лесничеством, на востоке - с Заиграевским лесничеством, на юге - с Улан-Удэнским и Иволгинским лесничествами.

Отдел организации и обеспечения деятельности Прибайкальского лесничества находится в с. Турунтаево, в 52 км от столицы Республики Бурятия г. Улан-Удэ.

Почтовый адрес: 671260, Республика Бурятия, Прибайкальский район, с. Турунтаево, ул. Патрахина, 31.

#### **1.1.2. Общая площадь лесничества и участковых лесничеств**

По данным материалов лесоустройство (2020-2023) и государственного лесного реестра общая площадь лесничества составляет 248331 га.

В состав лесничества входит 5 участковых лесничеств: Покровское – 54326 га, Иркиликское – 52957 га, Татауровское – 37745 га, Итанцинское – 47666 га, Прибайкальское сельское – 55637 га.

В состав Прибайкальского сельского участкового лесничества входит семь технических участков: технический участок № 1 СПК «Прибайкалец» – 17478 га, технический участок № 2 СПК «Зырянский» – 10720 га, технический участок № 3 СПК «Нестеровский» – 9114 га, технический участок № 4 СПК «Ильинка» – 3985 га, технический участок № 5 СПК «Троицкая Нива» – 5977 га, технический участок № 6 СПК «Юговский» – 6692 га, технический участок № 7 Совхоз «Прибайкальский» – 1671 га.

#### **1.1.3. Распределение территории лесничества по муниципальным образованиям**

Распределение территории лесничества по муниципальным образованиям приведено в таблице 1.

Таблица 1

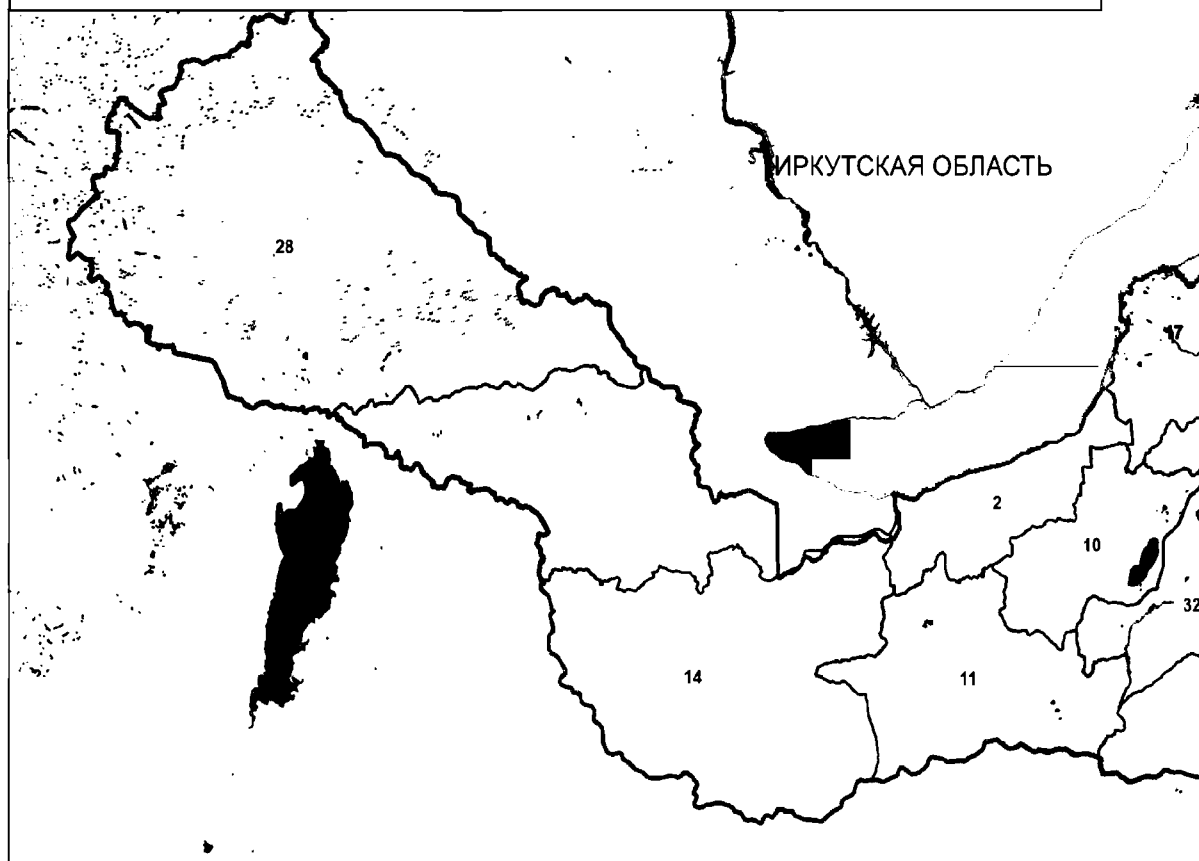
## Структура лесничества

№ пп	Наименование участковых лесничеств	Административный район (муниципальное образование)	Общая площадь, га
1	2	3	4
1	Иркиликское	Прибайкальский	52957
2	Итанцинское	Прибайкальский	47666
3	Покровское	Прибайкальский	54326
4	Татауровское	Прибайкальский, Иволгинский	37745
5	Прибайкальское сельское	Прибайкальский	55637
	технический участок № 1 СПК «Прибайкалец»	Прибайкальский	17478
	технический участок № 2 СПК «Зырянский»	Прибайкальский	10720
	технический участок № 3 СПК «Нестеровский»	Прибайкальский	9114
	технический участок № 4 СПК «Ильинка»	Прибайкальский	3985
	технический участок № 5 СПК «Троицкая Нива»	Прибайкальский	5977
	технический участок № 6 СПК «Юговский»	Прибайкальский	6692
	технический участок № 7 Совхоз «Прибайкальский»	Прибайкальский	1671
Всего по лесничеству:			248331

Территория лесничества показана на прилагаемой карте-схеме 1 Республики Бурятия.

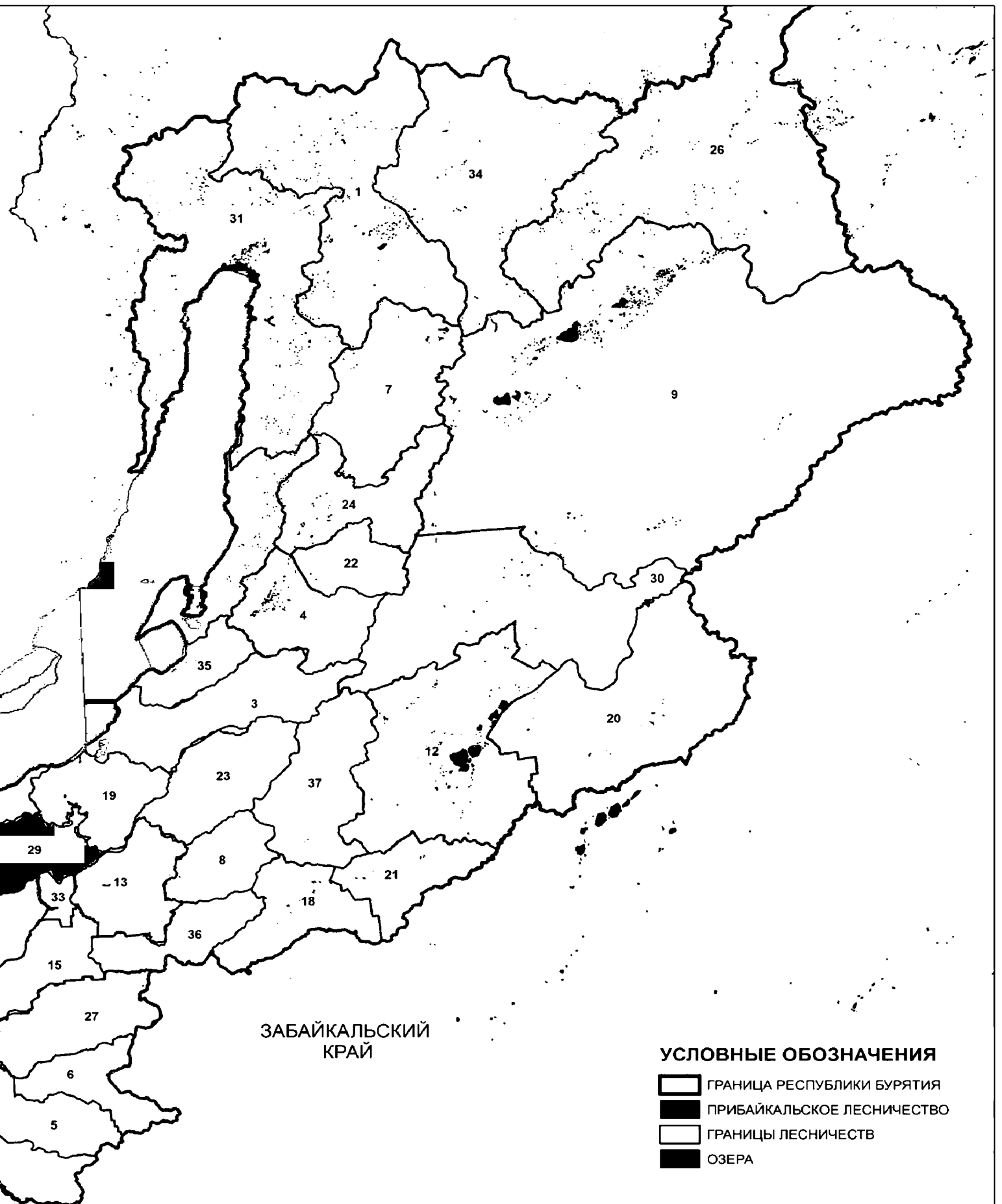
**КАРТА-СХЕМА**  
РЕСПУБЛИКИ БУРЯТИЯ  
С ВЫДЕЛЕНИЕМ ТЕРРИТОРИИ ПРИБАЙКАЛЬСКОГО ЛЕСНИЧЕСТВА

№	Наименование лесничества	№	Наименование лесничества
1	Ангоянское	19	Кикинское
2	Бабушкинское	20	Кондинское
3	Байкальское	21	Кудунское
4	Баргузинское	22	Куйтунское
5	Бичурское	23	Курбинское
6	Буйское	24	Курумканское
7	Верхне-Баргузинское	25	Кяхтинское
8	Верхне-Талецкое	26	Муйское
9	Витимское	27	Мухоршибирское
10	Гусиноозерское	28	Окинское
11	Джидинское	29	Прибайкальское
12	Еравнинское	30	Романовское
13	Заиграевское	31	Северо-Байкальское
14	Закаменское	32	Селенгинское
15	Заудинское	33	Улан-Удэнское
16	Иволгинское	34	Уоянское
17	Кабанское	35	Усть-Баргузинское
18	Кижингинское	36	Хандагатайское
		37	Хоринское





Карта-схема 1



### 1.1.4. Распределение лесов лесничества по лесорастительным зонам, лесным районам и зонам лесозащитного и лесосеменного районирования

Согласно Перечня лесорастительных зон Российской Федерации и Перечня лесных районов Российской Федерации, утвержденных приказом Министерства природных ресурсов и экологии Российской Федерации от 18.08.2014 № 367, вся территория лесничества отнесена к Южно-Сибирской горной зоне Байкальского горного лесного района.

Лесосеменное районирование утверждено приказом Федерального агентства лесного хозяйства от 19.12.2022 № 1032.

В соответствии со ст. 60.4 ЛК РФ и Порядком лесозащитного районирования, утвержденного приказом Министерства природных ресурсов и экологии Российской Федерации от 09.01.2017 № 1, лесозащитное районирование осуществляется Федеральным агентством лесного хозяйства.

Распределение лесов лесничества по лесорастительным зонам, лесным районам и зонам лесозащитного и лесосеменного районирования представлено в таблице 2.

Таблица 2

Распределение лесов лесничества по лесорастительным зонам и лесным районам

№ пп	Наименование участков лесничеств	Лесорастительная зона	Лесной район	Зона лесозащитного районирования	Лесосеменной район	Перечень лесных кварталов	Площадь, га
1	2	3	4	5	6	7	8
1	Иркиликское	Южно-Сибирская горная	Байкальский горный	средняя	Сосна обыкновенная – 21 Ель - 12, Лиственница - 13, Сосна кедровая сибирская - 9	1-213, 103а, 105а, 107а - 126а	52957
2	Итанцинское					1-138, 1а - 19а, 25а - 33а, 40а - 62а, 70а - 77а, 91а - 94а, 101а, 102а, 106а, 127а	47666
3	Покровское					1-153, 20а - 24а, 34а - 39а, 63а - 69а, 78а - 90а, 95а - 100а, 104а	54326

№ пп	Наименование участков лесничеств	Лесорастительная зона	Лесной район	Зона лесозащитного районирования	Лесосеменной район	Перечень лесных кварталов	Площадь, га
4	Татауровское					1-12, 14-31, 33-133	37745
5	Прибайкальское сельское						55637
	в том числе						
	технический участок № 1 СПК «Прибайкалец»	Южно-Сибирская горная	Байкальский горный	средняя	Сосна обыкновенная – 21 Ель - 12, Лиственница - 13, Сосна кедровая сибирская - 9	1-52, 54-100	17478
	технический участок № 2 СПК «Зырянский»					1-64	10720
	технический участок № 3 СПК «Нестеровский»					1-62	9114
	технический участок № 4 СПК «Ильинка»					32-35, 43-57, 71, 72	3985
	технический участок № 5 СПК «Троицкая Нива»					2, 3, 7-9, 15-19, 27-31, 39-42, 61-67, 77	5977
	технический участок № 6 СПК «Юговский»					1, 4-6, 10-14, 20-26, 36-38, 58-60, 68-70, 73-76, 78-81	6692
	технический участок № 7 Совхоз «Прибайкальский»					1-6	1671
							248331

По характеру рельефа вся территория лесничества относится к горным лесам. Высота над уровнем моря составляет в среднем от 700 до 1700 м. Изрезанность рельефа высокая с преобладанием склонов крутизной более 20 градусов.

Климат расположения лесничества резко-континентальный, с резкими суточными и годовыми колебаниями температуры при значительном дефиците атмосферных осадков (около 340 мм в год).

Продолжительность вегетационного периода около 130-140 дней.

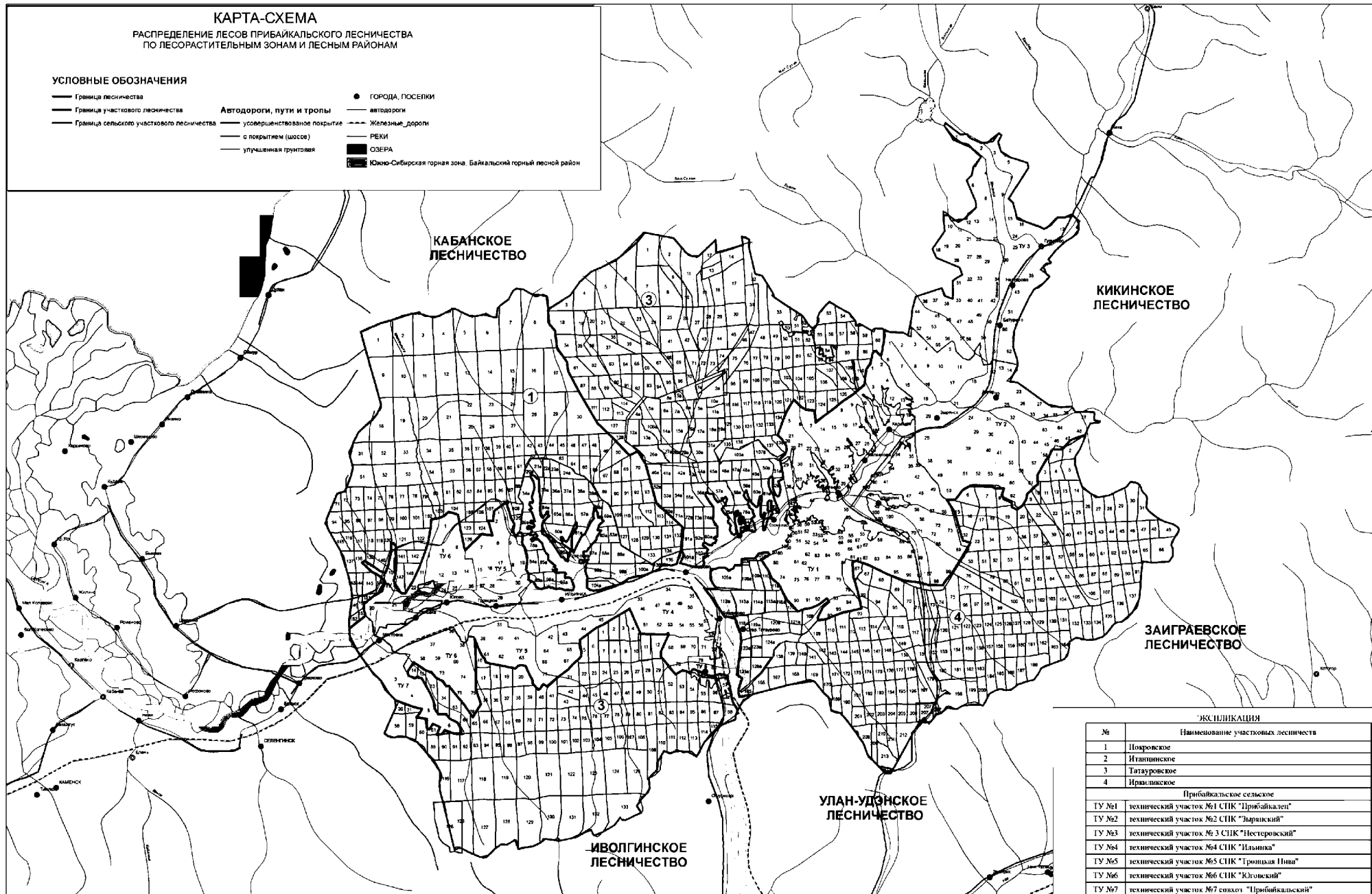
Среднегодовая температура -2.2<sup>0</sup>С.

Основную часть площади лесничества занимают древостои, произрастающие в бедных по плодородию условиях местопроизрастания. Кроме того, небольшое количество осадков, резкие колебания температур оказывают отрицательное влияние на производительность древостоев.

По типу почвообразования почвы лесничества в большинстве своём относятся к зоне горно-таёжных ожелезненных почв. Основными типами почв являются свежие, слабо оподзоленные супесчаные и суглинистые почвы, с примесью гравия и валунов. На крутых склонах гор и отдельных сопках преобладают каменисто-скелетные маломощные почвы с выходом на поверхность камней, каменистых россыпей и скальных обнажений. В долинах рек и ручьёв распространены торфянистые и торфяно-перегнойные почвы с отдельными локальными образованиями «вечной» мерзлоты.

В гидрологическом отношении территория лесничества характеризуется практически оптимальной дренированностью благодаря хорошо развитой гидрографической сети. Среднее расстояние между водотоками составляет около 3-4 км. Все реки и ручьи, протекающие по территории лесничества, впадают в итоге в р. Селенга, которая является основной водной артерией озера Байкал. Озёр и водохранилищ в зоне расположения лесничества нет.

Территория лесничества с распределением по лесорастительным зонам и лесным районам показана на прилагаемой карте-схеме 2.



**ЭКСПЛИКАЦИЯ**

№	Наименование участковых лесничеств
1	Цовровское
2	Итагинское
3	Татауровское
4	Иркинское
Прибайкальское сельское	
ТУ №1	технический участок №1 СПК "Прибайкален"
ТУ №2	технический участок №2 СПК "Зарянский"
ТУ №3	технический участок №3 СПК "Нестеровский"
ТУ №4	технический участок №4 СПК "Ильинка"
ТУ №5	технический участок №5 СПК "Грицкая Пыла"
ТУ №6	технический участок №6 СПК "Югольский"
ТУ №7	технический участок №7 совхоз "Прибайкальский"

### **1.1.5. Распределение лесов по целевому назначению и категориям защитных лесов по кварталам или их частям, а также основания выделения защитных, эксплуатационных и резервных лесов**

В соответствии со статьей 10 ЛК РФ все леса лесничества отнесены к защитным и эксплуатационным.

В соответствии со статьями 111, 113, 114, 115 ЛК РФ и приказом Федерального агентства лесного хозяйства от 17.11.2010 № 436 «Об отнесении лесов на территории Республики Бурятия к ценным лесам, эксплуатационным лесам, резервным лесам и установлении их границ», с учетом особенностей правового режима лесов, определены категории защитных лесов:

Защитные леса:

1. Леса, расположенные в водоохраных зонах.

2. Леса, выполняющие функции защиты природных и иных объектов:

– леса, расположенные в защитных полосах лесов. Данная категория лесов выполняет функции защиты дорог от снежных заносов, размывов и эрозионных воздействий воды и ветра. По территории лесничества проходит железная дорога федерального назначения Москва - Владивосток протяженностью 3 км, автомобильная дорога федерального значения Улан-Удэ - Иркутск, автомобильные дороги республиканского назначения: Улан-Удэ - Курумкан протяженностью 15 км и Турунтаево - Шергино – 20 км, вдоль которых выделены защитные полосы.

3. Ценные леса:

– горные леса. Леса, расположенные в Южно-Сибирской горной зоне, имеющие защитное и противоэрозионное значение;

– леса, расположенные в орехово-промысловых зонах. Леса, являющиеся сырьевой базой для заготовки кедровых орехов;

– запретные полосы лесов, расположенные вдоль водных объектов. Запретные полосы лесов, расположенные вдоль водных объектов, выполняют особо важную роль в сохранении водного режима рек, а также препятствуют ветровой и водной эрозии почв;

– нерестоохранные полосы лесов. Нерестоохранные полосы лесов выделены по нерестовым рекам, имеющим важное рыбохозяйственное значение: Селенга, Итанца.

Распределение лесов лесничества по целевому назначению и категориям защитных лесов приведено в таблице 3.

Таблица 3

**Распределение лесов по целевому назначению и категориям  
защитных лесов**

Целевое назначение лесов	Участковое лесничество	Номера лесных кварталов или их частей	Площадь, га	Основания деления лесов по целевому назначению
<b>Всего лесов</b>			<b>248331</b>	
в том числе:				
<b>Защитные леса, всего</b>			<b>167710,6</b>	
в том числе:				
Леса, расположенные в водоохраных зонах	всего:		<b>19605,3</b>	
	Иркиликское	части кварталов 3-5, 9, 15-20, 22-29, 32-36, 39-41, 43-49, 53-57, 61-63, 65-66, 71-78, 80-82, 84-90, 93-102, 104-107, 109, 110, 112-129, 131-163, 165-168, 170-174, 176-181, 183-186, 188-193, 195-205, 207-211, 213, 103а, 105а, 109а-119а, 121а-125а	3767,7	<b>ВК РФ</b>
	Итанцинское	части кварталов 1, 2, 4-15, 18, 19, 21, 23, 25-28, 31, 32, 34-40, 42, 43, 46, 47, 51, 54-58, 60, 62, 63, 65-67, 71, 72, 75, 81, 82, 84-86, 88, 89, 91-95, 97, 102, 103, 105-108, 110, 114-116, 119-122, 124-126, 128-134, 136-138, 1а, 2а, 4а, 7а-9а, 11а-13а, 16а-19а, 25а-27а, 29а, 32а, 33а, 40а-43а, 47а-50а, 55а, 58а-61а, 74а, 101а	3048,3	
	Покровское	части кварталов 1-37, 40, 41, 43, 44, 45, 48-55, 57, 58, 61, 62, 64-67, 70-83, 85-87, 89-113, 115-117, 120-123, 125, 127-138, 153, 20а-24а, 35а, 38а, 39а, 64а-69а, 78а, 79а, 81а-87а, 89а, 90а, 95а-100а, 104а	4781,9	

Целевое назначение лесов	Участковое лесничество	Номера лесных кварталов или их частей	Площадь, га	Основания деления лесов по целевому назначению
Леса, расположенные в водоохранных зонах	Татауровское	части кварталов 1, 2, 4-12, 14, 16-30, 35-61, 64-79, 81-84, 86-133	4076,6	ВК РФ
	Прибайкальское сельское, в том числе		<b>3930,8</b>	
	Технический участок № 1 СПК «Прибайкалец»	части кварталов 1- 9, 15-23, 26-30, 32, 34, 35, 37, 39, 40, 44, 50-52, 56, 57, 69-73, 87, 90, 92-94, 97, 99, 100	645,9	
	Технический участок № 2 СПК «Зырянский»	части кварталов 1, 5, 6, 7, 13, 14, 18, 20, 21, 24, 30-32, 36, 37, 42, 44, 55-58, 60, 62-64	603,1	
	Технический участок № 3 СПК «Нестеровский»	части кварталов 1, 2, 4, 8, 10, 14, 17-21, 23, 25-30, 32-34, 42-44, 50, 53, 56, 59, 60, 62	752,8	
	Технический участок № 4 СПК «Ильинка»	части кварталов 32, 33, 43-46, 51	98,8	
	Технический участок № 5 СПК «Троицкая Нива»	части кварталов 2, 3, 7-9, 15-19, 27-31, 39, 41, 42, 61-67, 77	665,4	
	Технический участок № 6 СПК «Юговский»	части кварталов 1, 4, 10-12, 14, 20-26, 36-38, 58-60, 68, 69, 73-76, 78-81	823,2	
	Технический участок № 7 Совхоз «Прибайкальский»	части кварталов 1-6	341,6	
Леса, выполняющие функции защиты природных и иных объектов, всего			<b>578,0</b>	
из них:				
Леса, расположенные в защитных полосах лесов	всего:		<b>578,0</b>	ЛК РФ
	Иркиликское	части кварталов 72, 73, 118, 119, 151, 152, 179, 180, 198, 207	185,1	
	Покровское	части кварталов 85, 86, 104-107, 121, 122, 140, 145, 146, 149-151	140,4	
	Татауровское	части кварталов 54-56	28,6	



Целевое назначение лесов	Участковое лесничество	Номера лесных кварталов или их частей	Площадь, га	Основания деления лесов по целевому назначению
Леса, расположенные в защитных полосах лесов	Прибайкальское сельское, в том числе		<b>223,9</b>	
	Технический участок № 1 СПК «Прибайкалец»	части кварталов 34, 35, 40, 55, 68, 69, 85, 86, 97	109,1	
	Технический участок № 2 СПК «Зырянский»	части кварталов 21, 24	3,4	
	Технический участок № 4 СПК «Ильинка»	часть квартала 72	4,4	
	Технический участок № 5 СПК «Троицкая Нива»	часть квартала 3, 9	24,7	
	Технический участок № 6 СПК «Юговский»	части кварталов 1, 4, 5, 79, 80	82	
	Технический участок № 7 Совхоз «Прибайкальский»	часть квартала 2	0,3	
Ценные леса, всего			<b>147527,3</b>	
из них:				
Горные леса	всего:		<b>9039,4</b>	ЛК РФ
	Иркиликское	Квартал 31, 182, части кварталов 30, 46-49, 64-66, 89-91, 130-137, 161-164, 179-181, 183-188, 198-200	6983,9	
	Итанцинское	части кварталов 2-6, 18	2055,5	
Леса, расположенные в орехово-промысловых зонах	всего:		<b>20276,5</b>	ЛК РФ
	Иркиликское	части кварталов 2, 6, 12, 14, 18, 23, 25-30, 36-38, 41-45, 47-49, 53-55, 58-66, 68, 72, 78, 80-86, 88-92, 94-96, 98-104, 106, 107, 109-116, 120-127, 129-134, 136, 137, 144-151, 153-164, 174-179, 181, 183, 184, 186-188, 193-202, 204-213	8281,9	

Целевое назначение лесов	Участковое лесничество	Номера лесных кварталов или их частей	Площадь, га	Основания деления лесов по целевому назначению
	Итанцинское	части кварталов 1- 9, 11, 12, 16, 18-24, 33-38, 40, 49-53, 55-57, 78-82, 103-106, 111, 112, 114, 127, 132	4295	ЛК РФ
	Покровское	части кварталов 1-12, 14, 16-19, 25, 26, 30-32, 34-36, 51, 72,74, 86а	2317	
	Татауровское	части кварталов 11,49,80,82,83,89-94,109,116-122,124-133	5291,8	
	Прибайкальское сельское, в том числе		<b>90,8</b>	
	Технический участок № 1 СПК «Прибайкалец»	части кварталов 20, 95, 96	74,2	
	Технический участок № 3 СПК «Нестеровский»	части кварталов 37, 43	13,8	
	Технический участок № 4 СПК «Ильинка»	часть квартала 53	2,8	
Запретные полосы лесов, расположенные вдоль водных объектов	всего:		<b>111075,9</b>	
	Иркиликское	Кварталы 108, 169, 107а, 108а, 120а, 126а, части кварталов 9, 22, 39, 57, 72-74, 84, 85, 92-95, 104-107, 109-116, 118-120, 138-153, 165-168, 170-178, 189-197, 201-213, 109а-111а, 113а-117а, 119а, 121а, 123а, 124а	14986,2	
	Итанцинское	Кварталы 52а-54а, 70а-73а, 91а-93а, части кварталов 40а, 41а, 42а, 43а, 55а, 74а	2874	ЛК РФ; Приказ Государственного комитета

Целевое назначение лесов	Участковое лесничество	Номера лесных кварталов или их частей	Площадь, га	Основания деления лесов по целевому назначению
Запретные полосы лесов, расположенные вдоль водных объектов	Покровское	Кварталы 38, 39, 42, 46, 47, 56, 59-60, 63, 68, 69, 84, 88, 114, 118, 119, 124, 126, 139, 141-144, 34а, 36а, 37а, 63а, 80а, 88а; части кварталов 1-37, 40, 41, 43-45, 48-55, 57, 58, 60, 62, 64-67, 70-83, 85-87, 89-113, 115-117, 120-123, 125, 127-134, 136-138, 140, 145-152, 20а-24а, 35а, 38а, 39а, 64а-69а, 78а, 79а, 81а-87а, 89а, 90а, 104а	45509,9	СССР по лесному хозяйству № 157 от 24.09.1979 г.  ЛК РФ; Приказ Государственного комитета СССР по лесному хозяйству № 157 от 24.09.1979 г.
	Татауровское	Кварталы 3, 15, 31, 33, 34, 62, 63, 85, части кварталов 1,2, 4-12, 14, 16-30, 35-61, 64-84, 86-133	28181,4	
	Прибайкальское сельское, в том числе		<b>19524,4</b>	
	Технический участок № 1 СПК «Прибайкалец»	Кварталы 54, 61-65, 74-79, 91, части кварталов 19, 34, 39, 40, 44, 50-52, 60, 69, 70, 87, 90, 92-94, 97, 100	3984,3	
	Технический участок № 2 СПК «Зырянский»	части кварталов 5, 12, 13, 18, 20, 21, 24, 29-32, 37, 42-44, 55, 56, 60-64	694,9	
	Технический участок № 3 СПК «Нестеровский»	части кварталов 1-5, 8, 14, 23, 30, 34, 42, 44-46, 50, 53, 56, 59	316,8	
	Технический участок № 4 СПК «Ильинка»	Кварталы 47-50, 52, 54-56, 71; части кварталов 32-35, 43-46, 51, 53, 57, 72	3442,2	
	Технический участок № 5 СПК «Троицкая Нива»	Квартал 40; части кварталов 2, 3, 7-9, 15-19, 31, 39, 41, 42, 61-67, 77	4812	
	Технический участок № 6 СПК «Юговский»	Кварталы 6, 70; части кварталов 1, 4, 5, 10-14, 20, 22, 36-38, 58-60, 68, 69, 73-76, 78-80	5076,1	

Целевое назначение лесов	Участковое лесничество	Номера лесных кварталов или их частей	Площадь, га	Основания деления лесов по целевому назначению	
	Технический участок № 7 Совхоз «Прибайкальский»	части кварталов 1-6	1198,1		
Нерестоохранные полосы лесов	всего:		<b>7135,5</b>		
	Иркиликское	части кварталов 165, 103а, 105а, 112а, 118а, 122а, 125а	976,6	ЛК РФ	
	Итанцинское	Кварталы 102а, 127а, часть квартала 101а	289		
	Покровское	части кварталов 133-136, 147-153, 95а-100а, 104а	1576,8		
	Тататуровское	части кварталов 4,56,57,88	166,6		
	Прибайкальское сельское, в том числе		<b>4126,5</b>		
	Технический участок № 1 СПК «Прибайкалец»	части кварталов 11, 13, 19, 33-35, 38-41, 43, 44, 50-52, 60	754,7		
	Технический участок № 2 СПК «Зырянский»	части кварталов 12, 17, 18, 20-22	490,2		
	Технический участок № 3 СПК «Нестеровский»	части кварталов 1-4, 6, 8, 9, 13-15, 22-24, 30, 33, 34, 41, 42, 48-50, 58-61	1128,2		
	Технический участок № 4 СПК «Ильинка»	части кварталов 32-35, 46, 57, 72	436,8		
	Технический участок № 5 СПК «Троицкая Нива»	части кварталов 15-18, 27-31	474,9		ЛК РФ
	Технический участок № 6 СПК «Юговский»	части кварталов 10-14, 20-26, 80, 81	710,7		
		Технический участок № 7 Совхоз «Прибайкальский»	части кварталов 1, 2	131	
Эксплуатационные	всего:		<b>80620,4</b>		

Целевое назначение лесов	Участковое лесничество	Номера лесных кварталов или их частей	Площадь, га	Основания деления лесов по целевому назначению	
леса	Иркиликское	Кварталы 1, 7-8, 10, 11, 13, 21, 50-52, 67, 69, 70, 79, части кварталов 2-6, 9, 12, 14-20, 22-29, 32-45, 53-63, 68, 71-78, 80-88, 96-107, 117-129, 151-160	17775,6	ЛК РФ	
	Итанцинское	Кварталы 17, 29, 30, 41, 44, 45, 48, 59, 61, 64, 68-70, 73, 74, 76, 77, 83, 87, 90, 96, 98-101, 109, 113, 117, 118, 123, 135, 3а, 5а, 6а, 10а, 14а, 15а, 28а, 30а, 31а, 44а-46а, 51а, 56а, 57а, 62а, 75а-77а, 94а; части кварталов 7-16, 19-28, 31-40, 42, 43, 46, 47, 49-58, 60, 62, 63, 65-67, 71, 72, 75, 78-82, 84-86, 88, 89, 91-95, 97, 102-108, 110-112, 114-116, 119-122, 124-134, 136-138, 1а, 2а, 4а, 7а-9а, 11а-13а, 16а-19а, 25а-27а, 29а, 32а, 33а, 47а-50а, 58а-61а	35104,2		
	Прибайкальское сельское, в том числе				
	Технический участок № 1 СПК «Прибайкалец»	Кварталы 10, 12, 14, 24, 25, 31, 36, 42, 45-49, 58, 59, 66, 67, 80-84, 88, 89, 98; части кварталов 1-9, 11, 13, 15-23, 26-30, 32-35, 37-41, 43, 44, 55-57, 68-73, 85-87, 95-97, 99, 100	11909,8		ЛК РФ
	Технический участок № 2 СПК «Зырянский»	Кварталы 2-4, 8-11, 15, 16, 19, 23, 25-28, 33-35, 38-41, 45-54, 59; части кварталов 1, 5-7, 12-14, 17, 18, 21, 22, 24, 29-32, 36, 37, 42-44, 55-58, 60-64	8928,4		
Технический участок № 3 СПК	Кварталы 7, 11, 12, 16, 19, 31, 35, 36, 38-40, 47, 51, 52, 54, 55, 57; части	6902,4			
Эксплуатационные леса					

Целевое назначение лесов	Участковое лесничество	Номера лесных кварталов или их частей	Площадь, га	Основания деления лесов по целевому назначению
	«Нестеровский»	кварталов 3-6, 8-10, 13-15, 17, 18, 20-30, 32-34, 37, 41-46, 48, 49, 53, 56, 58-62		
Резервные леса				

На территории лесничества при проведении лесоустроительных работ (2020-2023) выделена территория, относящаяся к Центральной экологической зоне Байкальской природной территории, перечень кварталов, выделов, участковых лесничеств представлен в таблице.

Наименование участкового лесничества	№ лесного квартала	№ лесотаксационного выдела (№ части лесотаксационного выдела)
Покровское	1	2, 34, 38, 39
Покровское	2	1, 5, 7, 10
Покровское	3	1
Покровское	4	1, 2
Покровское	5	1, 2
Покровское	6	1, 5, 6
Покровское	7	1, 3, 5, 10
Покровское	9	1
Покровское	18	12ч., 42, 43
Итанцинское	3	1
Итанцинское	4	5, 7, 26, 30
Прибайкальское сельское участковое лесничество, технический участок № 3 «Нестеровский»	1	1-9, 12, 25, 35, 40-43, 45, 50, 51, 66ч.-ручей, 68ч.-дорога, 67ч.-квартальная просека
	17	1-15, 17, 20, 22-33, 35-38, 39-ручей, 41-дорога, 40-квартальная просека,

Перечень рек, озер и водохранилищ, вдоль которых выделены категории защитных лесов: нерестоохранные полосы лесов, запретные полосы лесов, расположенные вдоль водных объектов, представлен в таблице.

## Перечень рек, озер и водохранилищ

№ пп	Название рек	Ширина выделенных категорий защитных лесов вдоль рек, озер и водохранилищ, м		
		Нерестоохранные полосы лесов	Запретные полосы ле- сов, расположенные вдоль водных объектов	Водоохранная зона*
1	Ангыр	-	1000	200
2	Вакулиха	-	1000	100
3	Селенга	1000	-	200
3	Инциган	-	1000	50
4	Корнишиха	-	1000	100
5	Падь Слабкота	-	1000	100
6	Широкая Падь	-	1000	50
7	Узкая Падь	-	1000	50
8	Иркилик	-	-	100
9	Малый Иркилик	-	-	100
10	Средний Иркилик	-	1000	100
11	Большой Иркилик	-	1000	100
12	Черемшанка	-	-	50
13	Малый Уналей	-	-	50
14	Большой Уналей	-	-	50
15	Сухая	-	-	100
16	Прямая Вакулиха	-	1000	100
17	Кома	-	1000	100
18	Большая Билюта	-	-	100
19	Малая Билюта	-	-	100
20	Итанца	1000	-	200
21	Захатай	-	-	100
22	Медвежий Ключ	-	-	50
23	Красичиха	-	-	100
24	Метешиха	-	-	100
25	Золотуха	-	-	100
26	Солонечный	-	-	50
27	Яловка	-	-	50
28	Усть - Пихтовый	-	-	50
29	Рассошиха	-	-	50
30	Кочевная	-	-	100
31	Большая	-	1000	100
32	Каменная	-	-	100
33	Черемшанка	-	-	100
34	Прямая	-	1000	100
35	Каштак	-	-	50
36	Мостовка	-	-	100
37	Малая Таловка	-	-	100

38	Большая Таловка	-	-	100
39	Таловка	-	-	100
40	Пьяная	-	-	100
41	Тархов	-	-	50
42	Глубокий	-	-	100
43	Правая Пьяная	-	-	100
44	Левая Пьяная	-	-	100
45	Ловцовая	-	-	50
46	Бурлаковка	-	-	50
47	Прямая	-	-	100
48	Еловка	-	-	100

\*– Водоохранные зоны выделяются по берегам рек, ручьев, озер, водохранилищ в соответствии со статьей 65 ВК РФ. Установление границ водоохранных зон и прибрежных защитных полос и закрепление их на местности специальными информационными знаками должно выполняться за счет субвенций из федерального бюджета бюджетам субъектов Российской Федерации на осуществление отдельных полномочий Российской Федерации в области водных отношений органами государственной власти субъектов Российской Федерации.

#### 1.1.6. Характеристика лесных и нелесных земель из состава земель лесного фонда на территории лесничества

Распределение территории лесничества по категориям земель приведено в таблице 4.

Таблица 4

#### Характеристика лесных и нелесных земель лесного фонда на территории лесничества

Показатели характеристики земель	Всего по лесничеству	
	площадь, га	%
1	2	3
Общая площадь земель	248331	100
Лесные земли, всего	2421697,6	98
Земли, покрытые лесной растительностью, всего	233862,5	95
Земли, не покрытые лесной растительностью, всего	8305,1	3
в том числе:		
вырубки	1225,5	0,44
гари	5395,7	1,94
редины	648,2	0,24
прогалины	1016,5	0,37
другие	19,2	0,01
Нелесные земли, всего	6163,4	2
в том числе:		
просеки	244,4	0,08



Показатели характеристики земель	Всего по лесничеству	
	площадь, га	%
дороги	1198,8	0,39
болота	69,6	0,02
другие	4650,6	1,51

Лесистость составляет 94 %.

### **1.1.7. Характеристика имеющихся и проектируемых особо охраняемых природных территории и объектов, планов по их организации, развитию экологических сетей, сохранению биоразнообразия**

На территории лесничества частично расположены охранные зоны следующих памятников природы:

- «Засухинский разрез», утверждён постановлением Совета Министров Бурятской АССР от 02.12.1981 № 378. Сведения об ООПТ внесены в Единый государственный реестр недвижимости с реестровым номером 03:16-9.8, имеющий местоположение: Республика Бурятия, МО «Прибайкальский район», Прибайкальское лесничество, Прибайкальское сельское участковое лесничество, технический участок № 1 СПК «Прибайкалец», квартал 44, выдел 22, части выделов 17, 18, 20, 24, 26,33; квартал 50, выдел 1, части выделов 2, 4, 45, 46, 53 Территория «Засухинского разрез» показана на прилагаемой карте – схеме 3.1.

- «Клочневский разрез», утвержден постановлением Совета Министров Бурятской АССР от 02.12.1981 № 378. Сведения об ООПТ внесены в Единый государственный реестр недвижимости с реестровым номером 03:16-9.5, имеющий местоположение: Республика Бурятия, МО «Прибайкальский район», Прибайкальское лесничество, Прибайкальское сельское участковое лесничество, технический участок № 1 СПК «Прибайкалец», квартал 44, части выделов 23, 25. Территория «Клочневского разрез» показана на прилагаемой карте – схеме 3.2.

Ограничения в хозяйственной деятельности на территории памятников природы, перечень координат характерных точек границ, а также границ функциональных зон приведены в постановлении Правительства Республики Бурятия от 04.06.2019 № 292 «Об утверждении Положений об особо охраняемых природных территориях регионального значения – памятниках природы».

Ограничения природопользования, установлены указом Главы Республики Бурятия от 14.04.2021 № 117 «О создании охранных зон особо охраняемых природных территорий регионального значения - памятников природы и утверждении Положений об охранных зонах особо охраняемых природных территорий регионального значения - памятников природы».

### **1.1.8. Характеристика проектируемых лесов национального наследия**

Леса национального наследия на территории лесничества, при проведении лесоустройства, не выделены.

### **1.1.9. Перечень видов биологического разнообразия и размера буферных зон, подлежащих сохранению при осуществлении лесосечных работ**

Перечень видов биологического разнообразия и размера буферных зон, подлежащих сохранению при осуществлении лесосечных работ приведен в таблице 20.

Лесосечные работы выполняются юридическими лицами, гражданами, осуществляющими заготовку древесины или мероприятия по охране, защите, воспроизводству лесов, предусматривающие рубки лесных насаждений в соответствии с приказом Министерства природных ресурсов и экологии Российской Федерации от 17.01.2022 № 23 «Об утверждении видов лесосечных работ, порядка и последовательности их выполнения, формы технологической карты лесосечных работ, формы акта заключительного осмотра лесосеки и порядка заключительного осмотра лесосеки».

Методические рекомендации по сохранению биологического разнообразия и установлению размеров буферных зон при осуществлении лесосечных работ для Республики Бурятия указаны в приказе Республиканского агентства лесного хозяйства от 17.02.2020 № 173 «Об утверждении методических рекомендаций по сохранению биологического разнообразия и установлению размеров буферных зон при осуществлении лесосечных работ для Республики Бурятия» (зарегистрирован в реестре нормативных правовых актов исполнительных органов государственной власти Республики Бурятия от 28.02.2020 № 032020078).

### **1.1.10. Характеристика существующих объектов лесной, лесоперерабатывающей инфраструктуры, объектов, не связанных с созданием лесной инфраструктуры, мероприятий по строительству, реконструкции и эксплуатации указанных объектов, предусмотренных документами территориального планирования**

Существующие объекты лесной инфраструктуры – это лесные дороги, лесные проезды, квартальные просеки, лесные склады и другие объекты, предназначенные для использования, охраны, защиты и воспроизводства лесов, перечень которых утвержден распоряжением Правительства Российской Федерации от 17.07.2012 № 1283-р «Об утверждении Перечня объектов лесной инфраструктуры для защитных лесов, эксплуатационных лесов и резервных лесов».

Лесная инфраструктура лесничества представлена лесными дорогами и лесными проездами. Через лесничество проходят лесные дороги (2791,6 км). Средняя протяженность дорожной сети на территории составляет 11,3 км на 1 тыс. га.

Через территорию лесничества проходят: транссибирская железнодорожная магистраль Москва – Владивосток, автомобильная дорога федерального значения Улан-Удэ - Иркутск, а также региональная автомобильная дорога общего пользования Улан-Удэ - Курумкан.

Объекты лесоперерабатывающей инфраструктуры находятся за пределами лесных массивов лесничества.

Поквартальная карта-схема 3 подразделения лесов по целевому назначению с нанесением местоположения существующих и проектируемых особо охраняемых природных территорий и объектов, объектов лесной, лесоперерабатывающей инфраструктуры, объектов, не связанных с созданием лесной инфраструктуры, приведена ниже.

Характеристика существующих объектов лесной, лесоперерабатывающей инфраструктуры, объектов, не связанных с созданием лесной инфраструктуры, мероприятий по строительству, реконструкции и эксплуатации указанных объектов, предусмотрена постановлением Правительства Республики Бурятия от 03.12.2010 № 524 «Об утверждении Схемы территориального планирования Республики Бурятия».

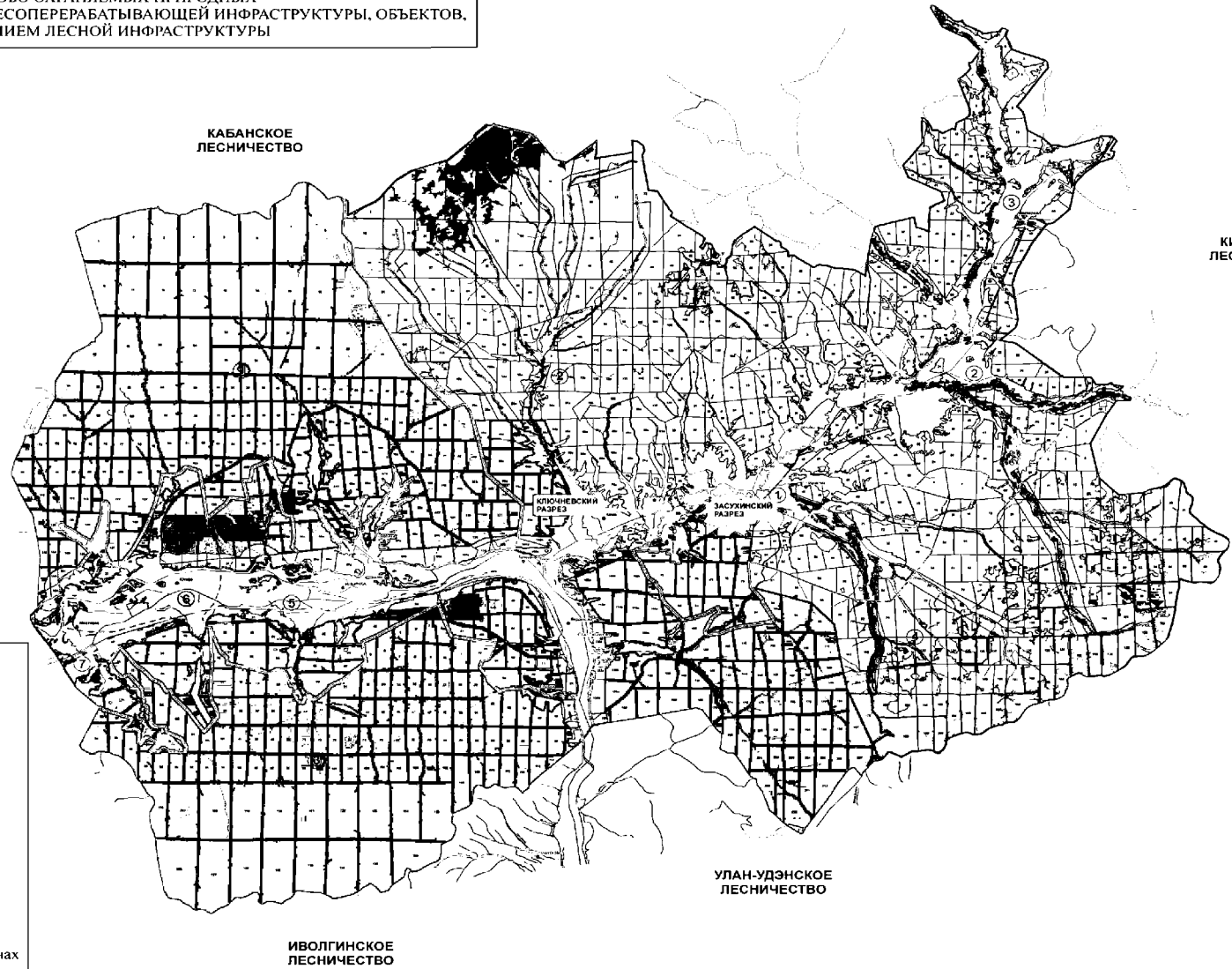
ПОКВАРТАЛЬНАЯ КАРТА-СХЕМА  
МУХОРЩИБИРСКОГО ЛЕСНИЧЕСТВА  
ПОДРАЗДЕЛЕНИЯ ЛЕСОВ ПО ЦЕЛЕВОМУ НАЗНАЧЕНИЮ  
С НАНЕСЕНИЕМ МЕСТОПОЛОЖЕНИЯ СУЩЕСТВУЮЩИХ  
И ПРОЕКТИРУЕМЫХ ОСОБО ОХРАНЯЕМЫХ ПРИРОДНЫХ  
ТЕРРИТОРИЙ И ОБЪЕКТОВ, ОБЪЕКТОВ ЛЕСНОЙ, ЛЕСОПЕРЕРАБАТЫВАЮЩЕЙ ИНФРАСТРУКТУРЫ, ОБЪЕКТОВ,  
НЕ СВЯЗАННЫХ С СОЗДАНИЕМ ЛЕСНОЙ ИНФРАСТРУКТУРЫ

**ЭКСПЛИКАЦИЯ**

№ п/п	НАИМЕНОВАНИЕ УЧАСТКОВЫХ ЛЕСНИЧЕСТВ (ХОЗЯЙСТВ)
1	ПОКРОВСКОЕ
2	ИТАНДИНСКОЕ
3	ТАТАУРОВСКОЕ
4	ИРКИЛИНСКОЕ
1	ТУ 1 СПК "ПРИБАЙКАЛЕЦ"
2	ТУ 2 СПК "ЗЫРЯНСКИЙ"
3	ТУ 3 СПК "ИСТЕРОВСКИЙ"
4	ТУ 4 СПК "ИЛЬИНКА"
5	ТУ 5 СПК "ТРОИЦКАЯ НИВА"
6	ТУ 6 СПК "ЮГОВСКИЙ"
7	ТУ № 7 совхоз "ПРИБАЙКАЛЕЦ"

**УСЛОВНЫЕ ОБОЗНАЧЕНИЯ**

- Населенные пункты
- Граница лесничества
- Граница участкового лесничества
- Граница сельского участкового лесничества
- Реки
- Автомобильные дороги
- Памятники природы
- ▨ Охранная зона памятников природы
- Леса, расположенные в водоохранных зонах
- Леса, расположенные в защитных полосах лесов
- Пустынные, полупустынные леса
- Леса, расположенные в орехово-промысловых зонах
- Запретные полосы лесов, расположенные вдоль водных объектов
- Нерестовоохранные полосы лесов
- Эксплуатационные леса



№ п/п	ПАМЯТНИКИ ПРИРОДЫ
1	ЗАСУХИНСКИЙ РАЗРЕЗ
2	КЛЮЧЕВСКИЙ РАЗРЕЗ

## КАРТА - СХЕМА

Местоположения памятника природы  
"Засухинский разрез"

Субъект: Республика Бурятия

Лесничество: Прибайкальское

Участковое лесничество: Прибайкальское сельское

Технический участок № 1 "Прибайкалец"

Квартал: 44, выдел: 22, части выделов: 17,18,20,24,26,33;

квартал: 50,

выдел: 1, части выделов: 2,4,45,46,53

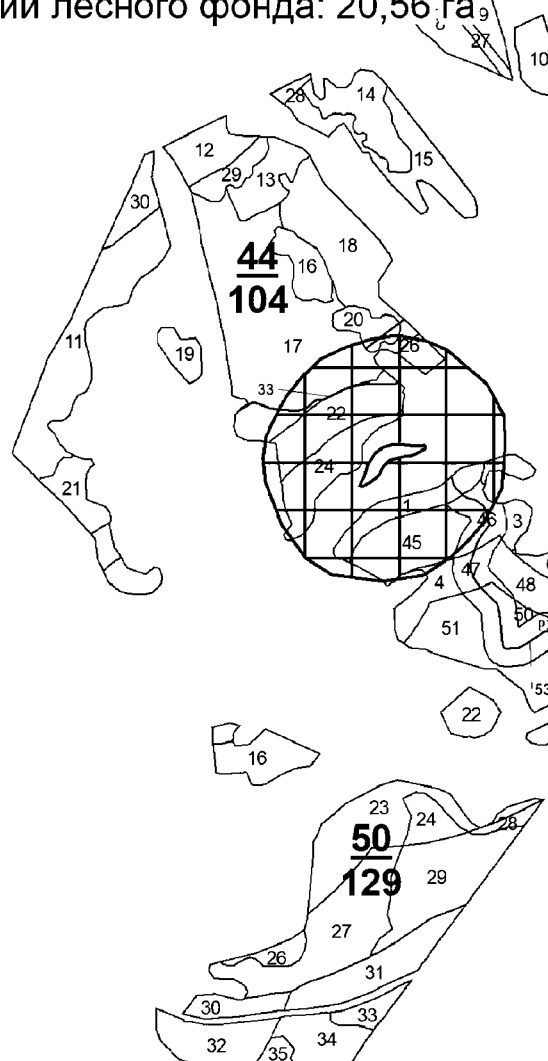
Масштаб: 1:10 000

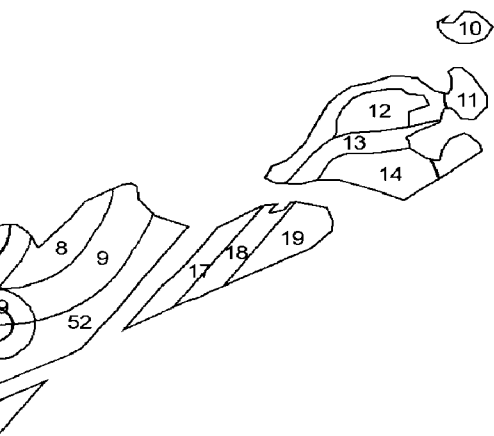
Общая площадь памятника природы: 0,69 га

Общая площадь охранной зоны: 35,02 га

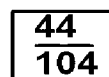
Площадь памятника природы на территории лесного фонда: 0 га

Площадь охранной зоны на территории лесного фонда: 20,56 га






**Условные обозначения:**

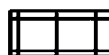


Квартал

..... Выдел



Памятник природы "Засухинский  
разрез"



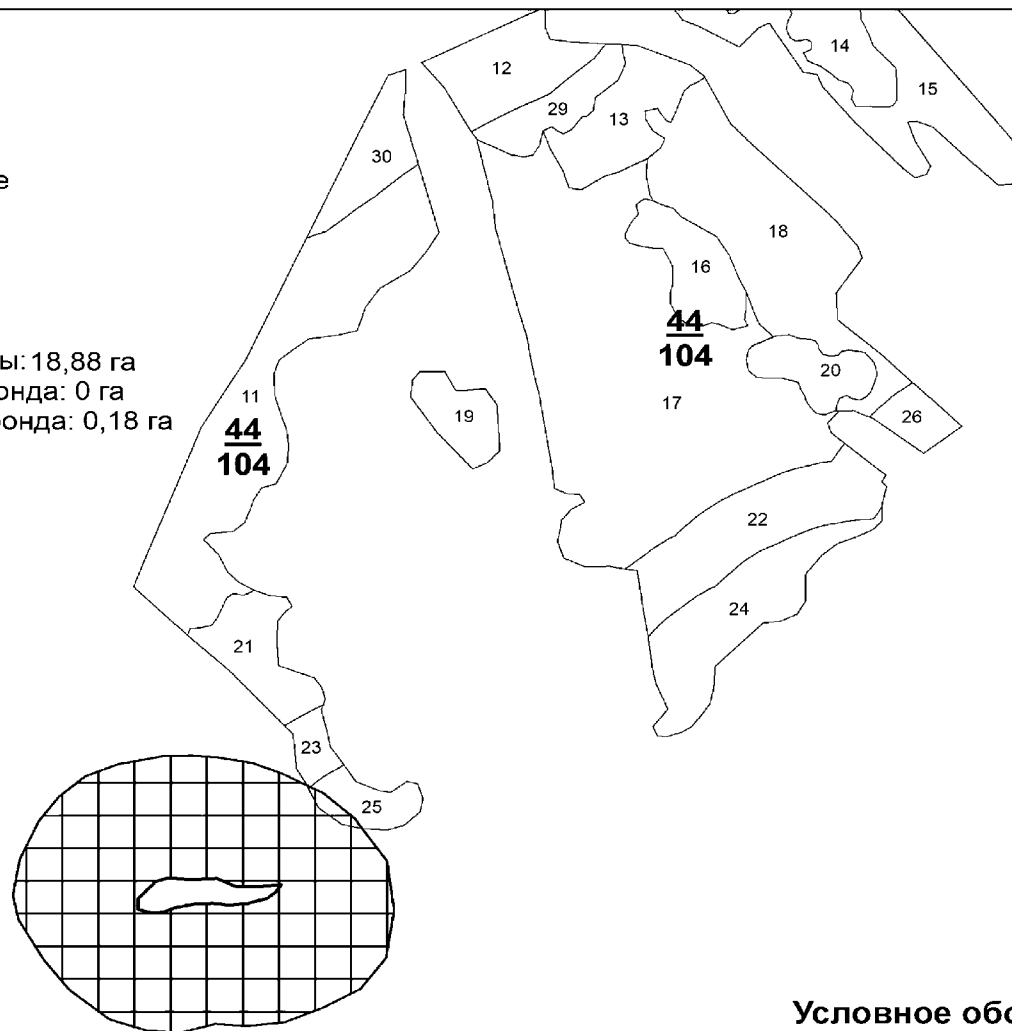
Охранная зона по данным ЕГРН

**КАРТА - СХЕМА**

Местоположения памятника природы  
"Клочневский разрез"

Субъект: Республика Бурятия  
Лесничество: Прибайкальское  
Участковое лесничество: Прибайкальское сельское  
Технический участок № 1 "Прибайкалец"  
Квартал: 44, части выделов: 23,25  
Масштаб: 1:10 000

Общая площадь памятника природы: 0,73 га  
Общая площадь охранной зоны: памятника природы: 18,88 га  
Площадь охранной зоны на территории лесного фонда: 0 га  
Площадь охранной зоны на территории лесного фонда: 0,18 га



**Условные обозначения:**

- Квартал
- Выдел
- Памятник природы "Клочневский разрез"
- Охранная зона по данным ЕГРН

## 1.2. Виды разрешенного использования лесов на территории лесничества с распределением по кварталам

Виды разрешенного использования лесов на территории лесничества с распределением по кварталам представлены в таблице 5.

Таблица 5  
Виды разрешенного использования лесов\*

Виды использования лесов	Наименование участкового лесничества	Перечень кварталов или их частей	Площадь, га
1	2	3	4
Заготовка древесины (на особо защитных участках лесов - проведение выборочных рубок в целях вырубки погибших и поврежденных лесных насаждений)	Иркиликское	кварталы 1,3,4,5,7-11,13,15-17,19-22,24,31-35,39-,40,46,50-52,56,57,67,69-71,73-77,79,87,93,97,105,108,117-119,128,135,138-143,152,165-173,180,182,185,189-192,203,103а, 105а, 107а-126а, части кварталов 2, 6, 12, 14, 18, 23, 25-30, 36-38, 41-45, 47-49, 53-55, 58-66, 68, 72, 78, 80-86, 88-92, 94-96, 98-104, 106, 107, 109-116, 120-127, 129-134, 136, 137, 144-151, 153-164, 174-179, 181, 183, 184, 186-188, 193-202, 204-213	44675,1
	Итанцинское	кварталы 10,13-15,17,25-32,39,41-48,54,58-77,83-102,107-110,113,115-126,128-131,133-138, 1а-19а, 25а- 33а, 40а-62а, 70а- 77а, 91а-94а, 101а, 102а, 106а, части кварталов 1- 9, 11, 12, 16, 18-24, 33-38, 40, 49-53, 55-57, 78-82, 103-106, 111, 112, 114, 127, 132,127а	43245,6
	Покровское	13,15,20-24,27-29,33,37-50,52-71,73,75-153, 20а-24а, 34а-39а, 63а-69а, 78а85а, 87а-90а, 95а-100а, 104а, части кварталов 1-12, 14, 16-19, 25, 26, 30-32, 34-36, 51, 72,74, 86а	51824,4
	Татауровское	кварталы 1-10,12, 14-31, 33-48,50-79,81,84-88,95-108,110-115,123, части кварталов 11,49,80,82,83,89-94,109,116-122,124-133	32453,2
	Прибайкальское сельское, технический участок № 1 СПК «Прибайкалец»	1-19,21-43,45-49,51,52, 54-94,97-100, части кварталов 20, 44,50,95, 96	17405,8
	Прибайкальское сельское, технический участок № 1 СПК «Прибайкалец»* (Выборочные рубки погибших и поврежденных лесных насаждений гражданами для собственных нужд для отопления на участках и в сроки согласованные с ООПТ)	части кварталов 44,50	
	Прибайкальское сельское, технический участок № 2 СПК «Зырянский»	1-64	10720
	Прибайкальское сельское, технический участок № 3 СПК «Несте-	кварталы 1-36,38-42,44-62, части кварталов 37, 43	8919,4



Виды использования лесов	Наименование участкового лесничества	Перечень кварталов или их частей	Площадь, га
Заготовка древесины(на особо защитных участках лесов - проведение выборочных рубок в целях вырубki погибших и поврежденных лесных насаждений)	ровский»		
	Прибайкальское сельское, технический участок № 4 СПК «Ильинка»	32-35, 43-52,54-57, 71, 72, часть квартала 53	3982,2
	Прибайкальское сельское, технический участок № 5 СПК «Троицкая Нива»	2, 3, 7-9, 15-19, 27-31, 39-42, 61-67, 77	5977
	Прибайкальское сельское, технический участок № 6 СПК «Юговский»	1, 4-6, 10-14, 20-26, 36 - 38, 58-60, 68-70, 73-76, 78-81	6692
	Прибайкальское сельское, технический участок № 7 Совхоз «Прибайкальский»	1-6	1671
	Всего по лесничеству:		
Заготовка живицы			
Заготовка и сбор недревесных лесных ресурсов	Иркиликское	1-213, 103а, 105а, 107а-126а	52957
	Итанцинское	1-138, 1а-19а, 25а- 33а, 40а-62а, 70а- 77а, 91а-94а, 101а, 102а, 106а, 127а	47666
	Покровское	1-153, 20а-24а, 34а-39а, 63а-69а, 78а-90а, 95а-100а, 104а	54326
	Татауровское	1-12, 14-31, 33-133	37745
	Прибайкальское сельское, технический участок № 1 СПК «Прибайкалец»	1-43,45-49,51,52, 54-100, части кварталов 44,50	17478
	Прибайкальское сельское, технический участок № 1 СПК «Прибайкалец»* (Заготовка и сбор недревесных лесных ресурсов гражданами для собственных нужд на участках и в сроки согласованные с ООПТ) вне особо значимых участков леса см указ 117	части кварталов 44,50	
	Прибайкальское сельское, технический участок № 2 СПК «Зырянский»	1-64	10720
	Прибайкальское сельское, технический участок № 3 СПК «Нестеровский»	1-62	9114
	Прибайкальское сельское, технический участок № 4 СПК «Ильинка»	32-35, 43-57, 71, 72	3985

Виды использования лесов	Наименование участкового лесничества	Перечень кварталов или их частей	Площадь, га
	Прибайкальское сельское, технический участок № 5 СПК «Троицкая Нива»	2, 3, 7-9, 15-19, 27-31, 39-42, 61-67, 77	5977
	Прибайкальское сельское, технический участок № 6 «СПК Юговский»	1, 4-6, 10-14, 20-26, 36 - 38, 58-60, 68-70, 73-76, 78-81	6692
	Прибайкальское сельское, технический участок № 7 Совхоз «Прибайкальский»	1-6	1671
	Всего по лесничеству:		
Заготовка пищевых лесных ресурсов и сбор лекарственных растений	Иркиликское	1-213, 103а, 105а, 107а-126а	52957
	Итанцинское	1-138, 1а-19а, 25а- 33а, 40а-62а, 70а- 77а, 91а-94а, 101а, 102а, 106а, 127а	47666
	Покровское	1-153, 20а-24а, 34а-39а, 63а-69а, 78а-90а, 95а-100а, 104а	54326
	Татауровское	1-12, 14-31, 33-133	37745
	Прибайкальское сельское, технический участок № 1 СПК «Прибайкалец»	1-43,45-49,51,52, 54-100, части кварталов 44,50	17478
	Прибайкальское сельское, технический участок № 1 СПК «Прибайкалец»* (Заготовка и сбор пищевых лесных ресурсов гражданами для собственных нужд на участках и в сроки согласованные с ООПТ) вне особо значимых участков леса	части кварталов 44,50	
	Прибайкальское сельское, технический участок № 2 СПК «Зырянский»	1-64	10720
	Прибайкальское сельское, технический участок № 3 СПК «Нестеровский»	1-62	9114
	Прибайкальское сельское, технический участок № 4 СПК «Ильинка»	32-35, 43-57, 71, 72	3985
	Прибайкальское сельское, технический участок № 5 СПК «Троицкая Нива»	2, 3, 7-9, 15-19, 27-31, 39-42, 61-67, 77	5977
Прибайкальское сельское, технический участок № 6 «СПК Юговский»	1, 4-6, 10-14, 20-26, 36 - 38, 58-60, 68-70, 73-76, 78-81	6692	

Виды использования лесов	Наименование участкового лесничества	Перечень кварталов или их частей	Площадь, га
	Прибайкальское сельское, технический участок № 7 Совхоз «Прибайкальский»	1-6	1671
	Всего по лесничеству:		248331
Осуществление видов деятельности в сфере охотничьего хозяйства (на особо защитных участках лесов за исключением строительства и эксплуатации объектов капитального строительства)	Иркиликское	1-213, 103а, 105а, 107а-126а	52957
	Итанцинское	1-138, 1а-19а, 25а- 33а, 40а-62а, 70а- 77а, 91а-94а, 101а, 102а, 106а, 127а	47666
	Покровское	1-153, 20а-24а, 34а-39а, 63а-69а, 78а-90а, 95а-100а, 104а	54326
	Татауровское	1-12, 14-31, 33-133	37745
	Прибайкальское сельское, технический участок № 1 СПК «Прибайкалец»	1-52,54-100	17478
	Прибайкальское сельское, технический участок № 2 СПК «Зырянский»	1-64	10720
	Прибайкальское сельское, технический участок № 3 СПК «Нестеровский»	1-62	9114
	Прибайкальское сельское, технический участок № 4 СПК «Ильинка»	32-35, 43-57, 71, 72	3985
	Прибайкальское сельское, технический участок № 5 СПК «Троицкая Нива»	2, 3, 7-9, 15-19, 27-31, 39-42, 61-67, 77	5977
	Прибайкальское сельское, технический участок № 6 «СПК Юговский»	1, 4-6, 10-14, 20-26, 36 - 38, 58-60, 68-70, 73-76, 78-81	6692
	Прибайкальское сельское, технический участок № 7 Совхоз «Прибайкальский»	1-6	1671
		Всего по лесничеству:	
Ведение сельского хозяйства (на особо защитных участках лесов - сенокосение, пчеловодство, товарная аквакультура (товарное рыбоводство))	Иркиликское	1-213, 103а, 105а, 107а-126а	52957
	Итанцинское	1-138, 1а-19а, 25а- 33а, 40а-62а, 70а- 77а, 91а-94а, 101а, 102а, 106а, 127а	47666
	Покровское	1-153, 20а-24а, 34а-39а, 63а-69а, 78а-90а, 95а-100а, 104а	54326
	Татауровское	1-12, 14-31, 33-133	37745
	Прибайкальское сельское, технический участок № 1 СПК «Прибайкалец»	1-43, 45-49,51-54-100, части кварталов 44,50	17457,26
	Прибайкальское сельское, технический участок № 2 СПК «Зырянский»	1-64	10720

Виды использования лесов	Наименование участкового лесничества	Перечень кварталов или их частей	Площадь, га	
	Прибайкальское сельское, технический участок № 3 СПК «Нестеровский»	1-62	9114	
	Прибайкальское сельское, технический участок № 4 СПК «Ильинка»	32-35, 43-57, 71, 72	3985	
	Прибайкальское сельское, технический участок № 5 СПК «Троицкая Нива»	2, 3, 7-9, 15-19, 27-31, 39-42, 61-67, 77	5977	
	Прибайкальское сельское, технический участок № 6 «СПК Юговский»	1, 4-6, 10-14, 20-26, 36 - 38, 58-60, 68-70, 73-76, 78-81	6692	
	Прибайкальское сельское, технический участок № 7 Совхоз «Прибайкальский»	1-6	1671	
	Всего по лесничеству:			248331
Осуществление рыболовства, за исключением любительского рыболовства (за исключением особо защитных участков лесов для товарной аквакультуры и (товарного рыбоводства))	Иркиликское	1-213, 103а, 105а, 107а-126а	52957	
	Итанцинское	1-138, 1а-19а, 25а- 33а, 40а-62а, 70а- 77а, 91а-94а, 101а, 102а, 106а, 127а	47666	
	Покровское	1-153, 20а-24а, 34а-39а, 63а-69а, 78а-90а, 95а-100а, 104а	54326	
	Татауровское	1-12, 14-31, 33-133	37745	
	Прибайкальское сельское, технический участок № 1 СПК «Прибайкалец»	1-52,54-100	17478	
	Прибайкальское сельское, технический участок № 2 СПК «Зырянский»	1-64	10720	
	Прибайкальское сельское, технический участок № 3 СПК «Нестеровский»	1-62	9114	
	Прибайкальское сельское, технический участок № 4 СПК «Ильинка»	32-35, 43-57, 71, 72	3985	
	Прибайкальское сельское, технический участок № 5 СПК «Троицкая Нива»	2, 3, 7-9, 15-19, 27-31, 39-42, 61-67, 77	5977	
	Прибайкальское сельское, технический участок № 6 «СПК Юговский»	1, 4-6, 10-14, 20-26, 36 - 38, 58-60, 68-70, 73-76, 78-81	6692	
	Прибайкальское сельское, технический участок № 7 Совхоз «Прибайкальский»	1-6	1671	
	Всего по лесничеству:			248331

Виды использования лесов	Наименование участкового лесничества	Перечень кварталов или их частей	Площадь, га
Осуществление научно-исследовательской деятельности, образовательной деятельности	Иркиликское	1-213, 103а, 105а, 107а-126а	52957
	Итанцинское	1-138, 1а-19а, 25а- 33а, 40а-62а, 70а- 77а, 91а-94а, 101а, 102а, 106а, 127а	47666
	Покровское	1-153, 20а-24а, 34а-39а, 63а-69а, 78а-90а, 95а-100а, 104а	54326
	Татауровское	1-12, 14-31, 33-133	37745
	Прибайкальское сельское, технический участок № 1 СПК «Прибайкалец»	1-52,54-100	17478
	Прибайкальское сельское, технический участок № 2 СПК «Зырянский»	1-64	10720
	Прибайкальское сельское, технический участок № 3 СПК «Нестеровский»	1-62	9114
	Прибайкальское сельское, технический участок № 4 СПК «Ильинка»	32-35, 43-57, 71, 72	3985
	Прибайкальское сельское, технический участок № 5 СПК «Троицкая Нива»	2, 3, 7-9, 15-19, 27-31, 39-42, 61-67, 77	5977
	Прибайкальское сельское, технический участок № 6 «СПК Юговский»	1, 4-6, 10-14, 20-26, 36 - 38, 58-60, 68-70, 73-76, 78-81	6692
	Прибайкальское сельское, технический участок № 7 Совхоз «Прибайкальский»	1-6	1671
Всего по лесничеству:			248331
Осуществление рекреационной деятельности (на особо защитных участках лесов за исключением строительства и эксплуатация объектов капитального строительства)	Иркиликское	1-213, 103а, 105а, 107а-126а	52957
	Итанцинское	1-138, 1а-19а, 25а- 33а, 40а-62а, 70а- 77а, 91а-94а, 101а, 102а, 106а, 127а	47666
	Покровское	1-153, 20а-24а, 34а-39а, 63а-69а, 78а-90а, 95а-100а, 104а	54326
	Татауровское	1-12, 14-31, 33-133	37745
	Прибайкальское сельское, технический участок № 1 СПК «Прибайкалец»	1-52, 54-100	17478
	Прибайкальское сельское, технический участок № 2 СПК «Зырянский»	1-64	10720

Виды использования лесов	Наименование участкового лесничества	Перечень кварталов или их частей	Площадь, га
	Прибайкальское сельское, технический участок № 3 СПК «Нестеровский»	1-62	9114
	Прибайкальское сельское, технический участок № 4 СПК «Ильинка»	32-35, 43-57, 71, 72	3985
	Прибайкальское сельское, технический участок № 5 СПК «Троицкая Нива»	2, 3, 7-9, 15-19, 27-31, 39-42, 61-67, 77	5977
	Прибайкальское сельское, технический участок № 6 «СПК Юговский»	1, 4-6, 10-14, 20-26, 36 - 38, 58-60, 68-70, 73-76, 78-81	6692
	Прибайкальское сельское, технический участок № 7 Совхоз «Прибайкальский»	1-6	1671
	Всего по лесничеству:		
Создание лесных плантаций и их эксплуатация	Иркиликское	1, 2, 6-8, 10-14, 21, 30, 31, 37, 38, 42, 50-52, 58-60, 64, 67-70, 79, 83, 91, 92, 103, 108, 111, 130, 164, 169, 175, 182, 187, 194, 206, 212, 107а, 108а, 120а, 126а, части кварталов 3-5, 9, 15-20, 22-29, 32-36, 39-41, 43-49, 53-57, 61-63, 65-66, 71-78, 80-82, 84-90, 93-102, 104-107, 109, 110, 112-129, 131-163, 165-168, 170-174, 176-181, 183-186, 188-193, 195-205, 207-211, 213, 103а, 105а, 109а-119а, 121а-125а	49189,3
	Итанцинское	3,16,17,20,22,24,30,33,41,44,45,48-50,52,53,59,61,64,68-70,73,74,76-80,83,87,90,96,98-101,104,109,111-113,117,118,123,127,135, 3а, 5а,6а,10а,14а,15а, 28а,30а,31а, 44а-46а,51а-54а,56а-57а, 62а, 70а-73а,75а-77а, 91а-94а, 102а, 106а, 127а, части кварталов 1, 2, 4-15, 18, 19, 21, 23, 25-28, 31, 32, 34-40, 42, 43, 46, 47, 51, 54-58, 60, 62, 63, 65-67, 71, 72, 75, 81, 82, 84-86, 88, 89, 91-95, 97, 102, 103, 105-108, 110, 114-116, 119-122, 124-126, 128-134, 136-138, 1а, 2а, 4а, 7а-9а, 11а-13а, 16а-19а, 25а-27а, 29а, 32а, 33а, 40а-43а, 47а-50а, 55а, 58а-61а, 74а, 101а	44617,7
	Покровское	38, 39, 42, 46, 47, 56, 59, 60, 63, 68, 69, 84, 88, 114, 118, 119, 124, 126, 139-152, 34а, 36а, 37а, 63а, 80а, 88а, части кварталов 1- 37, 40, 41, 43, 44, 45, 48-55, 57, 58, 61, 62, 64-67, 70-83, 85-87, 89-113, 115-117, 120-123, 125, 127-138, 153, 20а-24а, 35а, 38а, 39а, 64а-69а, 78а, 79а, 81а-87а, 89а, 90а, 95а-100а, 104а	49544,1
	Тагауровское	кварталы 3, 15, 31, 33, 34, 62, 63, 80, 85, части кварталов 1, 2, 4-12, 14, 16-30, 35-61, 64-79, 81-84, 86-133	33668,4
	Прибайкальское сельское, технический участок № 1 СПК «Прибайкалец»	кварталы 10-14, 24, 25, 31, 33, 36, 38, 41-43, 45-49, 54, 55, 58-68, 74-86, 88, 89, 91, 95, 96, 98, части кварталов 1- 9, 15-23, 26-30, 32, 34, 35, 37, 39, 40, 44, 50-52, 56, 57, 69-73, 87, 90, 92-94, 97, 99, 100	16834,1

Виды использования лесов	Наименование участкового лесничества	Перечень кварталов или их частей	Площадь, га
	Прибайкальское сельское, технический участок № 2 СПК «Зырянский»	кварталы 2, 3, 4, 8-12, 15-17, 19, 22, 23, 33, 34, 35, 38-41, 43, 45-54, 59, 61, части кварталов 1, 5, 6, 7, 13, 14, 18, 20, 21, 24, 30-32, 36, 37, 42, 44, 55-58, 60, 62-64	10116,9
	Прибайкальское сельское, технический участок № 3 СПК «Нестеровский»	кварталы 3, 5, 6, 7, 9, 11-13, 15, 16, 22, 24, 31, 35-41, 45-49, 51, 52, 54, 55, 57, 58, 61, части кварталов 1, 2, 4, 8, 10, 14, 17-21, 23, 25-30, 32-34, 42-44, 50, 53, 56, 59, 60, 62	8361,2
	Прибайкальское сельское, технический участок № 4 СПК «Ильинка»	кварталы 34, 35, 47-50, 52-57, 71, 72, части кварталов 32, 33, 43-46, 51	3886,2
	Прибайкальское сельское, технический участок № 5 СПК «Троицкая Нива»	квартал 40, части кварталов 2, 3, 7-9, 15-19, 27-31, 39, 41, 42, 61-67, 77	5311,6
	Прибайкальское сельское, технический участок № 6 «СПК Юговский»	кварталы 5, 6, 13, 70, части кварталов 1, 4, 10-12, 14, 20-26, 36-38, 58-60, 68, 69, 73-76, 78-81	5868,8
	Прибайкальское сельское, технический участок № 7 Совхоз «Прибайкальский»	части кварталов 1-6	1329,4
	Всего по лесничеству:		
Выращивание лесных плодовых, ягодных, декоративных растений, лекарственных растений	Иркиликское	1-213, 103а, 105а, 107а-126а	52957
	Итанцинское	1-138, 1а-19а, 25а-33а, 40а-62а, 70а-77а, 91а-94а, 101а, 102а, 106а, 127а	47666
	Покровское	1-153, 20а-24а, 34а-39а, 63а-69а, 78а-90а, 95а-100а, 104а	54326
	Татауровское	1-12, 14-31, 33-133	37745
	Прибайкальское сельское, технический участок № 1 СПК «Прибайкалец»	1-52, 54-100	17478
	Прибайкальское сельское, технический участок № 2 СПК «Зырянский»	1-64	10720
	Прибайкальское сельское, технический участок № 3 СПК «Нестеровский»	1-62	9114
	Прибайкальское сельское, технический участок № 4 СПК «Ильинка»	32-35, 43-57, 71, 72	3985
	Прибайкальское сельское, технический участок № 5 СПК «Троицкая Нива»	2, 3, 7-9, 15-19, 27-31, 39-42, 61-67, 77	5977
	Прибайкальское сельское, технический участок № 6 «СПК Юговский»	1, 4-6, 10-14, 20-26, 36 - 38, 58-60, 68-70, 73-76, 78-81	6692

Виды использования лесов	Наименование участкового лесничества	Перечень кварталов или их частей	Площадь, га
	Прибайкальское сельское, технический участок № 7 Совхоз «Прибайкальский»	1-6	1671
	Всего по лесничеству:		248331
Создание лесных питомников и их эксплуатация	Иркиликское	1-213, 103а, 105а, 107а-126а	52957
	Итанцинское	1-138, 1а-19а, 25а- 33а, 40а-62а, 70а- 77а, 91а-94а, 101а, 102а, 106а, 127а	47666
	Покровское	1-153, 20а-24а, 34а-39а, 63а-69а, 78а-90а, 95а-100а, 104а	54326
	Татауровское	1-12, 14-31, 33-133	37745
	Прибайкальское сельское, технический участок № 1 СПК «Прибайкалец»	1-52, 54-100	17478
	Прибайкальское сельское, технический участок № 2 СПК «Зырянский»	1-64	10720
	Прибайкальское сельское, технический участок № 3 СПК «Нестеровский»	1-62	9114
	Прибайкальское сельское, технический участок № 4 СПК «Ильинка»	32-35, 43-57, 71, 72	3985
	Прибайкальское сельское, технический участок № 5 СПК «Троицкая Нива»	2, 3, 7-9, 15-19, 27-31, 39-42, 61-67, 77	5977
	Прибайкальское сельское, технический участок № 6 «СПК Юговский»	1, 4-6, 10-14, 20-26, 36 - 38, 58-60, 68-70, 73-76, 78-81	6692
	Прибайкальское сельское, технический участок № 7 Совхоз «Прибайкальский»	1-6	1671
	Всего по лесничеству:		248331
Осуществление геологического изучения недр, разведка и добыча полезных ископаемых (на особо защитных участках лесов за исключением строительства и эксплуатации объектов капитального строительства)	Иркиликское	1-213, 103а, 105а, 107а-126а	52957
	Итанцинское	1-138, 1а-19а, 25а- 33а, 40а-62а, 70а- 77а, 91а-94а, 101а, 102а, 106а 127а	47666
	Покровское	1-153, 20а-24а, 34а-39а, 63а-69а, 78а-90а, 95а-100а, 104а	54326
	Татауровское	1-12, 14-31, 33-133	37745
	Прибайкальское сельское, технический участок № 1 СПК «Прибайкалец»	1-43,45-49,51,52, 54-100, части кварталов 44,50	17478
	Прибайкальское сельское, технический участок № 1 СПК «Прибайкалец»* (геологическое изучение недр)	части кварталов 44,50	



Виды использования лесов	Наименование участкового лесничества	Перечень кварталов или их частей	Площадь, га
	Прибайкальское сельское, технический участок № 2 СПК «Зырянский»	1-64	10720
	Прибайкальское сельское, технический участок № 3 СПК «Нестеровский»	1-62	9114
	Прибайкальское сельское, технический участок № 4 СПК «Ильинка»	32-35, 43-57, 71, 72	3985
	Прибайкальское сельское, технический участок № 5 СПК «Троицкая Нива»	2, 3, 7-9, 15-19, 27-31, 39-42, 61-67, 77	5977
	Прибайкальское сельское, технический участок № 6 «СПК Юговский»	1, 4-6, 10-14, 20-26, 36 - 38, 58-60, 68-70, 73-76, 78-81	6692
	Прибайкальское сельское, технический участок № 7 Совхоз «Прибайкальский»	1-6	1671
	Всего по лесничеству:		
Строительство и эксплуатация водохранилищ и иных искусственных водных объектов, создание и расширение морских и речных портов, строительство, реконструкция и эксплуатация гидротехнических сооружений	Иркиликское	1-213, 103а, 105а, 107а-126а	52957
	Итанцинское	1-138, 1а-19а, 25а- 33а, 40а-62а, 70а- 77а, 91а-94а, 101а, 102а, 106а, часть квартала 127а	47666
	Покровское	1-153, 20а-24а, 34а-39а, 63а-69а, 78а-90а, 95а-100а, 104а	54326
	Татауровское	1-12, 14-31, 33-133	37745
	Прибайкальское сельское, технический участок № 1 СПК «Прибайкалец»	1-43,45-49,51,52, 54-100, части кварталов 44,50	17478
	Прибайкальское сельское, технический участок № 2 СПК «Зырянский»	1-64	10720
	Прибайкальское сельское, технический участок № 3 СПК «Нестеровский»	1-62	9114
	Прибайкальское сельское, технический участок № 4 СПК «Ильинка»	32-35, 43-57, 71, 72	3985
	Прибайкальское сельское, технический участок № 5 СПК «Троицкая Нива»	2, 3, 7-9, 15-19, 27-31, 39-42, 61-67, 77	5977
	Прибайкальское сельское, технический участок № 6 «СПК Юговский»	1, 4-6, 10-14, 20-26, 36 - 38, 58-60, 68-70, 73-76, 78-81	6692

Виды использования лесов	Наименование участкового лесничества	Перечень кварталов или их частей	Площадь, га
	Прибайкальское сельское, технический участок № 7 Совхоз «Прибайкальский»	1-6	1671
	Всего по лесничеству:		248331
Строительство, реконструкция, эксплуатация линейных объектов	Иркиликское	1-213, 103а, 105а, 107а-126а	52957
	Итанцинское	1-138, 1а-19а, 25а- 33а, 40а-62а, 70а- 77а, 91а-94а, 101а, 102а, 106а, 127а	47666
	Покровское	1-153, 20а-24а, 34а-39а, 63а-69а, 78а-90а, 95а-100а, 104а	54326
	Татауровское	1-12, 14-31, 33-133	37745
	Прибайкальское сельское, технический участок № 1 СПК «Прибайкалец»	1-52, 54-100	17478
	Прибайкальское сельское, технический участок № 2 СПК «Зырянский»	1-64	10720
	Прибайкальское сельское, технический участок № 3 СПК «Нестеровский»	1-62	9114
	Прибайкальское сельское, технический участок № 4 СПК «Ильинка»	32-35, 43-57, 71, 72	3985
	Прибайкальское сельское, технический участок № 5 СПК «Троицкая Нива»	2, 3, 7-9, 15-19, 27-31, 39-42, 61-67, 77	5977
	Прибайкальское сельское, технический участок № 6 «СПК Юговский»	1, 4-6, 10-14, 20-26, 36 - 38, 58-60, 68-70, 73-76, 78-81	6692
	Прибайкальское сельское, технический участок № 7 Совхоз «Прибайкальский»	1-6	1671
	Всего по лесничеству:		248331
Создание и эксплуатация объектов лесоперерабатывающей инфраструктуры(на особо защитных участках лесов за исключением строительства и эксплуатации объектов капитального строительства)	Иркиликское	Кварталы 1, 7-8, 10, 11, 13, 21, 50-52, 67, 69, 70, 79, части кварталов 2-6, 9, 12, 14-20, 22-29, 32-45, 53-63, 68, 71-78, 80-88, 96-107, 117-129, 151-160	17775,6
	Итанцинское	Кварталы 17, 29, 30, 41, 44, 45, 48, 59, 61, 64, 68-70, 73, 74, 76, 77, 83, 87, 90, 96, 98-101, 109, 113, 117, 118, 123, 135, 3а, 5а, 6а, 10а, 14а, 15а, 28а, 30а, 31а, 44а-46а, 51а, 56а, 57а, 62а, 75а-77а, 94а; части кварталов 7-16, 19-28, 31-40, 42, 43, 46, 47, 49-58, 60, 62, 63, 65-67, 71, 72, 75, 78-82, 84-86, 88, 89, 91-95, 97, 102-108, 110-112, 114-116, 119-122, 124-134, 136-138, 1а, 2а, 4а, 7а-9а, 11а-13а, 16а-19а, 25а-27а, 29а, 32а, 33а, 47а-50а, 58а-61а	35104,2

Виды использования лесов	Наименование участкового лесничества	Перечень кварталов или их частей	Площадь, га
	Прибайкальское сельское, технический участок № 1 СПК «Прибайкалец»	Кварталы 10, 12, 14, 24, 25, 31, 36, 42, 45-49, 58, 59, 66, 67, 80-84, 88, 89, 98; части кварталов 1-9, 11, 13, 15-23, 26-30, 32-35, 37-41, 43, 44, 55-57, 68-73, 85-87, 95-97, 99, 100	11909,8
	Прибайкальское сельское, технический участок № 2 СПК «Зырянский»	Кварталы 2-4, 8-11, 15, 16, 19, 23, 25-28, 33-35, 38-41, 45-54, 59; части кварталов 1, 5-7, 12-14, 17, 18, 21, 22, 24, 29-32, 36, 37, 42-44, 55-58, 60-64	8928,4
	Прибайкальское сельское, технический участок № 3 СПК «Нестеровский»	Кварталы 7, 11, 12, 16, 19, 31, 35, 36, 38-40, 47, 51, 52, 54, 55, 57; части кварталов 3-6, 8-10, 13-15, 17, 18, 20-30, 32-34, 37, 41-46, 48, 49, 53, 56, 58-62	6902,4
	Всего по лесничеству:		80620,4
Осуществление религиозной деятельности (на особо защитных участках лесов за исключением строительства и эксплуатации объектов капитального строительства)	Иркиликское	1-213, 103а, 105а, 107а-126а	52957
	Итанцинское	1-138, 1а-19а, 25а- 33а, 40а-62а, 70а- 77а, 91а-94а, 101а, 102а, 106а, 127а	47666
	Покровское	1-153, 20а-24а, 34а-39а, 63а-69а, 78а-90а, 95а-100а, 104а	54326
	Татауровское	1-12, 14-31, 33-133	37745
	Прибайкальское сельское, технический участок № 1 СПК «Прибайкалец»	1-52, 54-100	17478
	Прибайкальское сельское, технический участок № 2 СПК «Зырянский»	1-64	10720
	Прибайкальское сельское, технический участок № 3 СПК «Нестеровский»	1-62	9114
	Прибайкальское сельское, технический участок № 4 СПК «Ильинка»	32-35, 43-57, 71, 72	3985
	Прибайкальское сельское, технический участок № 5 СПК «Троицкая Нива»	2, 3, 7-9, 15-19, 27-31, 39-42, 61-67, 77	5977
	Прибайкальское сельское, технический участок № 6 «СПК Юговский»	1, 4-6, 10-14, 20-26, 36 - 38, 58-60, 68-70, 73-76, 78-81	6692
	Прибайкальское сельское, технический участок № 7 Совхоз «Прибайкальский»	1-6	1671
	Всего по лесничеству:		248331

Примечание:

\* ограничения по видам разрешенного использования устанавливаются:

- на территориях, на которых находятся памятники природы, и в границах их охранных зон запрещается всякая деятельность, влекущая за собой нарушение сохранности памятников природы (статья 27 Федерального закона от 14.03.1995 № 33-ФЗ «Об особо охраняемых природных территориях») и имеются ограничения

природопользования, установленные на территории охранной зоны памятника природы регионального значения согласно постановлению Правительства Республики Бурятия от 04.06.2019 № 292 «Об утверждении Положений об особо охраняемых природных территориях регионального значения – памятниках природы»; и ограничения природопользования, установленные указом Главы Республики Бурятия от 14.04.2021 № 117 «О создании охранных зон особо охраняемых природных территорий регионального значения - памятников природы и утверждении Положений об охранных зонах особо охраняемых природных территорий регионального значения - памятников природы»;

- в соответствии с подпунктом 8 пункта 15 статьи 65 ВК РФ в границах лесов, расположенных в водоохранной зоне запрещается разведка и добыча общераспространенных полезных ископаемых (за исключением случаев, если разведка и добыча общераспространенных полезных ископаемых осуществляются пользователями недр, осуществляющими разведку и добычу иных видов полезных ископаемых, в границах предоставленных им в соответствии с законодательством Российской Федерации о недрах горных отводов и (или) геологических отводов на основании утвержденного технического проекта в соответствии со статьей 19.1 Закона Российской Федерации от 21.02.1992 № 2395-1 «О недрах»).

- постановлением Правительства Российской Федерации от 31.12.2020 № 2399 «Об утверждении перечня видов деятельности, запрещенных в центральной экологической зоне Байкальской природной территории»;

- в защитных лесах запрещается создание и эксплуатация лесоперерабатывающей инфраструктуры (часть 2 статьи 14 ЛК РФ).

## ГЛАВА II

### 2.1. Нормативы, параметры и сроки использования лесов для заготовки древесины

Заготовка древесины осуществляется в эксплуатационных лесах, защитных лесах, если иное не предусмотрено Лесным кодексом Российской Федерации (далее – ЛК РФ), другими федеральными законами.

Заготовка древесины представляет собой предпринимательскую деятельность, связанную с рубкой лесных насаждений, а также с вывозом из леса древесины.

Граждане, юридические лица осуществляют заготовку древесины на основании договоров аренды лесных участков. В случае если федеральными законами допускается осуществление заготовки древесины федеральными государственными учреждениями, лесные участки, находящиеся в государственной собственности, могут предоставляться этим учреждениям для указанной цели в постоянное (бессрочное) пользование.

В исключительных случаях, предусмотренных законами субъектов Российской Федерации, допускается осуществление заготовки древесины для обеспечения государственных нужд или муниципальных нужд на основании договоров купли-продажи лесных насаждений. При осуществлении мероприятий, предусмотренных статьёй 19 ЛК РФ, заготовка соответствующей древесины осуществляется на основании договора купли-продажи лесных насаждений или указанного в части 5 статьи 19 ЛК РФ контракта.

Допускается осуществление заготовки древесины юридическими лицами и индивидуальными предпринимателями, относящимися в соответствии с Федеральным законом от 24.07.2007 № 209-ФЗ «О развитии малого и среднего предпринимательства в Российской Федерации» к субъектам малого и среднего предпринимательства, на основании договоров купли-продажи лесных насаждений.

Граждане вправе заготавливать древесину для целей отопления, возведения строений и иных собственных нужд. Граждане осуществляют заготовку древесины для собственных нужд на основании договоров купли-продажи лесных насаждений. Древесина, заготовленная гражданами для собственных нужд, не может отчуждаться или переходить от одного лица к другому иными способами.

В местах традиционного проживания и хозяйственной деятельности лиц, относящихся к коренным малочисленным народам Севера, Сибири и Дальнего Востока Российской Федерации и ведущих традиционный образ жизни, эти лица имеют право бесплатно осуществлять заготовку древесины для собственных нужд исходя из нормативов, установленных законами субъектов Российской Федерации.

Порядок и нормативы заготовки гражданами древесины для собственных нужд устанавливаются Законом Республики Бурятия от 07.09.2007 № 2455-III «О Порядке и нормативах заготовки гражданами древесины для собственных нужд».

Заготовка древесины осуществляется в соответствии с настоящим лесохозяйственным регламентом, Лесным планом Республики Бурятия, Правилами заготовки древесины и особенностями заготовки древесины в лесничествах, указанных в статье 23 Лесного кодекса Российской Федерации, утверждёнными приказом Министерства природных ресурсов и экологии Российской Федерации от 01.12.2020 № 993, приказом Министерства природных ресурсов и экологии Российской Федерации от 17.01.2022 № 23 «Об утверждении Видов лесосечных работ, порядка и последовательности их выполнения, Формы технологической карты лесосечных работ, Формы акта заключительного осмотра лесосеки и Порядка заключительного осмотра лесосеки», а также проектом освоения лесов и лесной декларацией.

Граждане, юридические лица на лесных участках, предоставленных им в целях заготовки древесины, вправе создавать объекты лесной инфраструктуры, в том числе лесные дороги, предназначенные для осуществления деятельности по заготовке древесины.

Согласно части 2 статьи 23.1 ЛК РФ для заготовки древесины на лесосеке (территории, на которой расположены предназначенные для рубки лесные насаждения) допускается осуществление рубок:

- 1) спелых, перестойных лесных насаждений;
- 2) средневозрастных, приспевающих, спелых, перестойных лесных насаждений при осуществлении мероприятий по сохранению лесов;
- 3) лесных насаждений любого возраста на лесных участках, предназначенных для строительства, реконструкции и эксплуатации объектов, предусмотренных статьями 13, 14, 21 и 21.1 ЛК РФ, для выполнения работ, предусмотренных статьей 68.3 ЛК РФ.

Без проведения торгов договоры аренды лесных участков в целях заготовки древесины заключаются для реализации приоритетных инвестиционных проектов в области освоения лесов, на лесных участках, предоставленных юридическим лицам или индивидуальным предпринимателям для использования лесов в соответствии со статьями 43 - 46 ЛК РФ.

Заготовка древесины осуществляется в пределах расчётной лесосеки лесничества, по видам целевого назначения лесов, хозяйствам и преобладающим породам.

Лица, использующие леса для заготовки древесины на основании договора аренды лесного участка или права постоянного (бессрочного) пользования лесным участком, используют дополнительный объем древесины в текущем году за счёт недоиспользованного установленного объёма изъятия древесины по лесному участку за предыдущие три года при условии использования не менее 80 процентов установленного на

текущий год объема изъятия древесины по соответствующему виду рубок (рубка спелых и перестойных лесных насаждений, рубка погибших и поврежденных лесных насаждений, рубка ухода за лесами) и хозяйству (хвойному, мягколиственному, твердолиственному) по договору аренды лесного участка или проекту освоения лесов (при предоставлении лесного участка на праве постоянного (бессрочного) пользования).

Недоиспользованный объем древесины определяется как разница между установленным допустимым объёмом изъятия древесины по договору аренды лесного участка или по проекту освоения лесов и объёмом фактически заготовленной древесины за соответствующий год по соответствующему виду рубок и хозяйству.

При этом суммарный объем заготовки древесины в лесничестве, не должен превышать расчётную лесосеку, установленную для соответствующего лесничества.

Объем древесины, заготовленной при ликвидации чрезвычайных ситуаций в лесах, возникших вследствие лесных пожаров, и последствий этих чрезвычайных ситуаций, а также при ликвидации очагов вредных организмов в расчётную лесосеку не включается (часть 5 статьи 53.7 и часть 3 статьи 60.8 ЛК РФ).

В эксплуатационных лесах с целью заготовки древесины, осуществляются сплошные и выборочные рубки.

В соответствии с частью 4 статьи 21 ЛК РФ сплошные рубки лесных насаждений для строительства, реконструкции, капитального ремонта объектов капитального строительства в целях, предусмотренных пунктами 4 - 6 части 1 статьи 21 ЛК РФ, не допускаются.

В соответствии с частью 5 статьи 21 ЛК РФ, в целях, предусмотренных пунктами 1 - 3 части 1 статьи 21 ЛК РФ (в том числе в целях проведения аварийно-спасательных работ), допускаются выборочные рубки и сплошные рубки деревьев, кустарников, лиан, в том числе в охранных зонах и санитарно-защитных зонах, предназначенных для обеспечения безопасности граждан и создания необходимых условий для эксплуатации соответствующих объектов.

В защитных лесах предусмотренные частью 5 статьи 21 ЛК РФ выборочные рубки и сплошные рубки деревьев, кустарников, лиан допускаются в случаях, если строительство, реконструкция, капитальный ремонт и эксплуатация объектов капитального строительства, не связанных с созданием лесной инфраструктуры, в целях, предусмотренных пунктами 1 - 3 части 1 статьи 21 ЛК РФ, не запрещены или не ограничены в соответствии с законодательством Российской Федерации.

### **2.1.1. Расчетная лесосека для осуществления рубок спелых и перестойных лесных насаждений**

Расчетная лесосека для осуществления рубок спелых и перестойных лесных насаждений исчислена в соответствии с Порядком исчисле-

ния расчетной лесосеки, утвержденным приказом Рослесхоза от 27.05.2011 № 191.

Расчетная лесосека для осуществления выборочных рубок спелых и перестойных лесных насаждений приведена в таблице 6, для осуществления сплошных рубок спелых и перестойных лесных насаждений - в таблице 7.



Таблица 6

Расчетная лесосека для осуществления выборочных рубок спелых и перестойных лесных насаждений на срок действия лесохозяйственного регламента

Показатели	Всего		В том числе по полнотам											
	га	тыс. м <sup>3</sup>	1		0,9		0,8		0,7		0,6		0,3-0,5	
			га	тыс.м <sup>3</sup>	га	тыс.м <sup>3</sup>	га	тыс.м <sup>3</sup>	га	тыс.м <sup>3</sup>	га	тыс.м <sup>3</sup>	га	тыс.м <sup>3</sup>
1	2	3	4	5	6	7	8	9	10	11	12	13	14	15
<b>Целевое назначение лесов Эксплуатационные леса РАВНОМЕРНО-ПОСТЕПЕННЫЕ РУБКИ</b>														
<b>Хозяйственная секция Сосновая III и выше</b>														
Всего включено в расчет	907,3	227,7			7	2,31	105,3	29,09	263,2	72,04	531,8	124,26		
Средний процент выборки от общего запаса				45		40		35		25		15		
Запас, вырубаемый за один прием		47,755				0,924		10,182		18,01		18,639		
Средний период повторяемости				15		15		15		15		15		
Ежегодная расчетная лесосека:	60,5				0,5		7		17,5		35,5			
корневой		3,184				0,062		0,679		1,201		1,243		
ликвид		2,897				0,056		0,618		1,093		1,131		
деловая		2,115				0,041		0,451		0,798		0,825		
<b>Хозяйственная секция Сосновая IV и ниже бонитет</b>														
Всего включено в расчет	101,7	26,35					39,9	12,46	24,2	5,71	37,6	8,18		
Средний процент выборки от общего запаса				45		40		35		25		15		
Запас, вырубаемый за один прием		7,016						4,361		1,428		1,227		
Средний период повторяемости				15		15		15		15		15		
Ежегодная расчетная лесосека:	6,8						2,7		1,6		2,5			
корневой		0,468						0,291		0,095		0,082		
ликвид		0,426						0,265		0,087		0,074		
деловая		0,289						0,18		0,059		0,051		
<b>Хозяйственная секция Лиственничная III и выше</b>														
Всего включено в расчет	68	14,99					5,6	1,46	7,8	1,86	54,6	11,67		

Показатели	Всего		В том числе по полнотам											
	га	тыс. м <sup>3</sup>	1		0,9		0,8		0,7		0,6		0,3-0,5	
			га	тыс.м <sup>3</sup>	га	тыс.м <sup>3</sup>	га	тыс.м <sup>3</sup>	га	тыс.м <sup>3</sup>	га	тыс.м <sup>3</sup>	га	тыс.м <sup>3</sup>
1	2	3	4	5	6	7	8	9	10	11	12	13	14	15
Средний процент выборки от общего запаса				45		40		35		25		15		
Запас, вырубаемый за один прием		2,727						0,511		0,465		1,751		
Средний период повторяемости				15		15		15		15		15		
Ежегодная расчетная лесосека:	4,5						0,4		0,5		3,6			
корневой		0,182						0,034		0,031		0,117		
ликвид		0,171						0,032		0,029		0,11		
деловая		0,058						0,011		0,01		0,037		
<b>Хозяйственная секция Лиственничная IV и выше</b>														
Всего включено в расчет	17,6	3,52							17,6	3,52				
Средний процент выборки от общего запаса				45		40		35		25		15		
Запас, вырубаемый за один прием		0,88								0,88				
Средний период повторяемости				15		15		15		15		15		
Ежегодная расчетная лесосека:	1,2								1,2					
корневой		0,059								0,059				
ликвид		0,055								0,055				
деловая		0,017								0,017				
<b>Хозяйственная секция Еловая</b>														
Всего включено в расчет	3,4	1,29							1,9	0,38	1,5	0,91		
Средний процент выборки от общего запаса				45		40		35		25		15		
Запас, вырубаемый за один прием		0,232		0		0		0		0,095		0,137		
Средний период повторяемости				15		15		15		15		15		
Ежегодная расчетная лесосека:	0,2								0,1		0,1			
корневой		0,015								0,006		0,009		
ликвид		0,014								0,006		0,008		
деловая		0,008								0,003		0,005		
<b>Хозяйственная секция Пихтовая</b>														
Всего включено в расчет	1,9	0,42									1,9	0,42		
Средний процент выборки от об-				45		40		35		25		15		

Показатели	Всего		В том числе по полнотам											
	га	тыс. м <sup>3</sup>	1		0,9		0,8		0,7		0,6		0,3-0,5	
			га	тыс.м <sup>3</sup>	га	тыс.м <sup>3</sup>	га	тыс.м <sup>3</sup>	га	тыс.м <sup>3</sup>	га	тыс.м <sup>3</sup>	га	тыс.м <sup>3</sup>
1	2	3	4	5	6	7	8	9	10	11	12	13	14	15
щего запаса														
Запас, вырубаемый за один прием		0,063										0,063		
Средний период повторяемости				15		15		15		15		15		
Ежегодная расчетная лесосека:	0,1										0,1			
корневой		0,004										0,004		
ликвид		0,004										0,004		
деловая		0,003										0,003		
<b>Итого хвойное хозяйство</b>														
Всего включено в расчет	1099,9	274,27			7	2,31	150,8	43,01	314,7	83,51	627,4	145,44		
Средний процент выборки от общего запаса				45		40		35		25		15		
Запас, вырубаемый за один прием		58,671				0,924		15,054		20,878		21,816		
Средний период повторяемости				15		15		15		15		15		
Ежегодная расчетная лесосека:	73,4				0,5		10,1		21		41,8			
корневой		3,911				0,062		1,004		1,392		1,454		
ликвид		3,567				0,056		0,915		1,269		1,327		
деловая		2,49				0,041		0,642		0,887		0,921		
<b>Хозяйственная секция Березовая</b>														
Всего включено в расчет	600	94,21					35,9	6,61	216,3	37,35	347,8	50,25		
Средний процент выборки от общего запаса				45		40		35		25		15		
Запас, вырубаемый за один прием		19,189						2,314		9,338		7,538		
Средний период повторяемости				15		15		15		15		15		
Ежегодная расчетная лесосека:	40						2,4		14,4		23,2			
корневой		1,279						0,154		0,623		0,503		
ликвид		1,138						0,137		0,554		0,447		
деловая		0,638						0,077		0,31		0,25		
<b>Хозяйственная секция Осиновая</b>														
Всего включено в расчет	669,9	126,46			14,8	4,14	78,1	15,17	103,2	20,71	473,8	86,44		
Средний процент выборки от об-				45		40		35		25		15		

Показатели	Всего		В том числе по полнотам											
	га	тыс. м <sup>3</sup>	1		0,9		0,8		0,7		0,6		0,3-0,5	
			га	тыс.м <sup>3</sup>	га	тыс.м <sup>3</sup>	га	тыс.м <sup>3</sup>	га	тыс.м <sup>3</sup>	га	тыс.м <sup>3</sup>	га	тыс.м <sup>3</sup>
1	2	3	4	5	6	7	8	9	10	11	12	13	14	15
щего запаса														
Запас, вырубаемый за один прием		25,109				1,656		5,31		5,178		12,966		
Средний период повторяемости				15		15		15		15		15		
Ежегодная расчетная лесосека:	44,7				1		5,2		6,9		31,6			
корневой		1,674				0,11		0,354		0,345		0,864		
ликвид		1,489				0,098		0,315		0,307		0,769		
деловая		0,819				0,054		0,173		0,169		0,423		
<b>Итого мягколиственное хозяйство</b>														
Всего включено в расчет	1269,9	220,67			14,8	4,14	114	21,78	319,5	58,06	821,6	136,69		
Средний процент выборки от общего запаса				45		40		35		25		15		
Запас, вырубаемый за один прием		44,298		0		1,656		7,623		14,515		20,504		
Средний период повторяемости				15		15		15		15		15		
Ежегодная расчетная лесосека:	84,7				1		7,6		21,3		54,8			
корневой		2,953				0,11		0,508		0,968		1,367		
ликвид		2,627				0,098		0,452		0,861		1,216		
деловая		1,457				0,054		0,25		0,479		0,674		
<b>Всего равномерно-постепенных рубок</b>														
Всего включено в расчет	2369,8	494,94			21,8	6,45	264,8	64,79	634,2	141,57	1449	282,13		
Средний процент выборки от общего запаса				45		40		35		25		15		
Запас, вырубаемый за один прием		102,969				2,58		22,677		35,393		42,32		
Средний период повторяемости				15		15		15		15		15		
Ежегодная расчетная лесосека:	158,1				1,5		17,7		42,3		96,6			
корневой		6,865				0,172		1,512		2,36		2,821		
ликвид		6,194				0,154		1,367		2,13		2,543		
деловая		3,947				0,095		0,892		1,366		1,595		
<b>Целевое назначение лесов <u>Защитные леса</u> РАВНОМЕРНО-ПОСТЕПЕННЫЕ РУБКИ</b>														
<b>Хозяйственная секция <u>Сосновая III и выше</u></b>														
Всего включено в расчет	232,3	57,52					0,9	0,31	62,5	17,89	168,9	39,32		

Показатели	Всего		В том числе по полнотам											
	га	тыс. м <sup>3</sup>	1		0,9		0,8		0,7		0,6		0,3-0,5	
			га	тыс.м <sup>3</sup>	га	тыс.м <sup>3</sup>	га	тыс.м <sup>3</sup>	га	тыс.м <sup>3</sup>	га	тыс.м <sup>3</sup>	га	тыс.м <sup>3</sup>
1	2	3	4	5	6	7	8	9	10	11	12	13	14	15
Средний процент выборки от общего запаса				45		40		35		25		15		
Запас, вырубаемый за один прием		10,479						0,109		4,473		5,898		
Средний период повторяемости				15		15		15		15		15		
Ежегодная расчетная лесосека:	15,5						0,1		4,2		11,3			
корневой		0,699						0,007		0,298		0,393		
ликвид		0,636						0,007		0,271		0,358		
деловая		0,464						0,005		0,198		0,261		
<b>Хозяйственная секция Сосновая IV и ниже бонитет</b>														
Всего включено в расчет	94,9	22,29							50,8	12,63	44,1	9,66		
Средний процент выборки от общего запаса				45		40		35		25		15		
Запас, вырубаемый за один прием		4,607								3,158		1,449		
Средний период повторяемости				15		15		15		15		15		
Ежегодная расчетная лесосека:	6,3								3,4		2,9			
корневой		0,307								0,211		0,097		
ликвид		0,28								0,192		0,088		
деловая		0,19								0,13		0,06		
<b>Хозяйственная секция Лиственничная III и выше</b>														
Всего включено в расчет	49,5	10,94								0	49,5	10,94		
Средний процент выборки от общего запаса				45		40		35		25		15		
Запас, вырубаемый за один прием		1,641								0		1,641		
Средний период повторяемости				15		15		15		15		15		
Ежегодная расчетная лесосека:	3,3										3,3			
корневой		0,109										0,109		
ликвид		0,103										0,103		
деловая		0,035										0,035		
<b>Хозяйственная секция Пихтовая</b>														
Всего включено в расчет	2293,9	503,75					284	73,72	826,4	196,27	1183,5	233,76		

Показатели	Всего		В том числе по полнотам											
	га	тыс. м <sup>3</sup>	1		0,9		0,8		0,7		0,6		0,3-0,5	
			га	тыс.м <sup>3</sup>	га	тыс.м <sup>3</sup>	га	тыс.м <sup>3</sup>	га	тыс.м <sup>3</sup>	га	тыс.м <sup>3</sup>	га	тыс.м <sup>3</sup>
1	2	3	4	5	6	7	8	9	10	11	12	13	14	15
Средний процент выборки от общего запаса				45		40		35		25		15		
Запас, вырубаемый за один прием		109,934						25,802		49,068		35,064		
Средний период повторяемости				15		15		15		15		15		
Ежегодная расчетная лесосека:	152,9						18,9		55,1		78,9			
корневой		7,329						1,72		3,271		2,338		
ликвид		6,302						1,479		2,813		2,01		
деловая		4,79						1,124		2,138		1,528		
<b>Итого хвойное хозяйство</b>														
Всего включено в расчет	2670,6	594,5				0	284,9	74,03	939,7	226,79	1446	293,68		
Средний процент выборки от общего запаса				45		40		35		25		15		
Запас, вырубаемый за один прием		126,66						25,911		56,698		44,052		
Средний период повторяемости				15		15		15		15		15		
Ежегодная расчетная лесосека:	178						19		62,6		96,4			
корневой		8,444						1,727		3,78		2,937		
ликвид		7,321						1,486		3,276		2,559		
деловая		5,479						1,129		2,466		1,884		
<b>Хозяйственная секция Березовая</b>														
Всего включено в расчет	743,2	118,64			58,6	12,89	12,3	2,25	214,2	35,37	458,1	68,13		
Средний процент выборки от общего запаса				45		40		35		25		15		
Запас, вырубаемый за один прием		25,006				5,156		0,7875		8,843		10,22		
Средний период повторяемости				15		15		15		15		15		
Ежегодная расчетная лесосека:	49,5				3,9		0,8		14,3		30,5			
корневой		1,667				0,344		0,053		0,59		0,681		
ликвид		1,484				0,306		0,047		0,525		0,606		
деловая		0,831				0,171		0,026		0,294		0,34		
<b>Хозяйственная секция Осиновая</b>														
Всего включено в расчет	923,4	200,9	5,4	1,57	13,9	3,85	105,	25,28	177	42,22	621,8	127,98		

Показатели	Всего		В том числе по полнотам											
	га	тыс. м <sup>3</sup>	1		0,9		0,8		0,7		0,6		0,3-0,5	
			га	тыс.м <sup>3</sup>	га	тыс.м <sup>3</sup>	га	тыс.м <sup>3</sup>	га	тыс.м <sup>3</sup>	га	тыс.м <sup>3</sup>	га	тыс.м <sup>3</sup>
1	2	3	4	5	6	7	8	9	10	11	12	13	14	15
							3							
Средний процент выборки от общего запаса				45		40		35		25		15		
Запас, вырубаемый за один прием		40,14		0,7065		1,54		8,848		10,555		19,197		
Средний период повторяемости				15		15		15		15		15		
Ежегодная расчетная лесосека:	61,6		0,4		0,9		7		11,8		41,5			
корневой		2,676		0,047		0,103		0,59		0,704		1,28		
ликвид		2,423		0,042		0,091		0,525		0,626		1,139		
деловая		1,31		0,023		0,05		0,289		0,344		0,626		
<b>Итого мягколиственное хозяйство</b>														
Всего включено в расчет	1666,6	319,54	5,4	1,57	72,5	16,74	117,6	27,53	391,2	77,59	1079,9	196,11		
Средний процент выборки от общего запаса				45		40		30		25		15		
Запас, вырубаемый за один прием		65,852		0,707		6,696		9,636		19,398		29,417		
Средний период повторяемости				15		15		15		15		15		
Ежегодная расчетная лесосека:	111,1		0,4		4,8		7,8		26,1		72			
корневой		4,39		0,047		0,446		0,642		1,293		1,961		
ликвид		3,907		0,042		0,397		0,572		1,151		1,745		
деловая		2,164		0,023		0,222		0,315		0,638		0,966		
<b>Всего равномерно-постепенных рубок</b>														
Всего включено в расчет	4337,2	914,04	5,4	1,57	72,5	16,74	402,5	101,56	1330,9	304,38	2525,9	489,79		
Средний процент выборки от общего запаса				45		40		30		25		15		
Запас, вырубаемый за один прием		192,512		0,707		6,696		35,546		76,095		73,469		
Средний период повторяемости				15		15		15		15		15		
Ежегодная расчетная лесосека:	289,1		0,4		4,8		26,8		88,7		168,4			
корневой		12,834		0,047		0,446		2,37		5,073		4,898		
ликвид		11,228		0,042		0,397		2,058		4,427		4,304		
деловая		7,643		0,023		0,222		1,444		3,105		2,85		

Показатели	Всего		В том числе по полнотам											
	га	тыс. м <sup>3</sup>	1		0,9		0,8		0,7		0,6		0,3-0,5	
			га	тыс.м <sup>3</sup>	га	тыс.м <sup>3</sup>	га	тыс.м <sup>3</sup>	га	тыс.м <sup>3</sup>	га	тыс.м <sup>3</sup>	га	тыс.м <sup>3</sup>
1	2	3	4	5	6	7	8	9	10	11	12	13	14	15
<b>ИТОГО РАВНОМЕРНО-ПОСТЕПЕННЫХ РУБОК</b>														
<b>Хозяйственная секция Сосновая III и выше</b>														
Всего включено в расчет	1139,6	285,22			7	2,31	106,2	29,4	325,7	89,93	700,7	163,58		
Средний процент выборки от общего запаса				45		40		35		25		15		
Запас, вырубаемый за один прием		58,234		0		0,924		10,29		22,483		24,537		
Средний период повторяемости				15		15		15		15		15		
Ежегодная расчетная лесосека:	76				0,5		7,1		21,7		46,7			
корневой		3,882				0,062		0,686		1,499		1,636		
ликвид		3,533				0,056		0,624		1,364		1,489		
деловая		2,579				0,041		0,456		0,996		1,087		
<b>Хозяйственная секция Сосновая IV и ниже бонитет</b>														
Всего включено в расчет	196,6	48,64					39,9	12,46	75	18,34	81,7	17,84		
Средний процент выборки от общего запаса				45		40		35		25		15		
Запас, вырубаемый за один прием		11,622						4,361		4,585		2,676		
Средний период повторяемости				15		15		15		15		15		
Ежегодная расчетная лесосека:	13,1						2,7		5		5,4			
корневой		0,775						0,291		0,306		0,178		
ликвид		0,706						0,265		0,279		0,162		
деловая		0,479						0,18		0,189		0,11		
<b>Хозяйственная секция Лиственничная III и выше</b>														
Всего включено в расчет	117,5	25,93					5,6	1,46	7,8	1,86	104,1	22,61		
Средний процент выборки от общего запаса				45		40		35		25		15		
Запас, вырубаемый за один прием		4,368						0,511		0,465		3,392		
Средний период повторяемости				15		15		15		15		15		
Ежегодная расчетная лесосека:	7,8						0,4		0,5		6,9			
корневой		0,291						0,034		0,031		0,226		
ликвид		0,274						0,032		0,029		0,213		



Показатели	Всего		В том числе по полнотам											
	га	тыс. м <sup>3</sup>	1		0,9		0,8		0,7		0,6		0,3-0,5	
			га	тыс.м <sup>3</sup>	га	тыс.м <sup>3</sup>	га	тыс.м <sup>3</sup>	га	тыс.м <sup>3</sup>	га	тыс.м <sup>3</sup>	га	тыс.м <sup>3</sup>
1	2	3	4	5	6	7	8	9	10	11	12	13	14	15
деловая		0,093						0,011		0,01		0,072		
<b>Хозяйственная секция Лиственничная IV и выше</b>														
Всего включено в расчет	17,6	3,52							17,6	3,52				
Средний процент выборки от общего запаса				45		40		35		25		15		
Запас, вырубаемый за один прием		0,88								0,88		0		
Средний период повторяемости				15		15		15		15		15		
Ежегодная расчетная лесосека:	1,2								1,2					
корневой		0,059								0,059				
ликвид		0,055								0,055				
деловая		0,017								0,017				
<b>Хозяйственная секция Еловая</b>														
Всего включено в расчет	3,4	1,29							1,9	0,38	1,5	0,91		
Средний процент выборки от общего запаса				45		40		35		25		15		
Запас, вырубаемый за один прием		0,232								0,095		0,137		
Средний период повторяемости				15		15		15		15		15		
Ежегодная расчетная лесосека:	0,2								0,1		0,1			
корневой		0,015								0,006		0,009		
ликвид		0,014								0,006		0,008		
деловая		0,008								0,003		0,005		
<b>Хозяйственная секция Пихтовая</b>														
Всего включено в расчет	2295,8	504,17					284	73,72	826,4	196,27	1185,4	234,18		
Средний процент выборки от общего запаса				45		40		35		25		15		
Запас, вырубаемый за один прием		109,997						25,802		49,068		35,127		
Средний период повторяемости				15		15		15		15		15		
Ежегодная расчетная лесосека:	153,1						18,9		55,1		79			
корневой		7,333						1,72		3,271		2,342		
ликвид		6,306						1,479		2,813		2,014		

Показатели	Всего		В том числе по полнотам											
	га	тыс. м <sup>3</sup>	1		0,9		0,8		0,7		0,6		0,3-0,5	
			га	тыс.м <sup>3</sup>	га	тыс.м <sup>3</sup>	га	тыс.м <sup>3</sup>	га	тыс.м <sup>3</sup>	га	тыс.м <sup>3</sup>	га	тыс.м <sup>3</sup>
1	2	3	4	5	6	7	8	9	10	11	12	13	14	15
деловая		4,793						1,124		2,138		1,531		
<b>Итого хвойное хозяйство</b>														
Всего включено в расчет	3770,5	868,77			7	2,31	435,7	117,04	1254,4	310,3	2073,4	439,12		
Средний процент выборки от общего запаса				45		40		35		25		15		
Запас, вырубаемый за один прием		185,331		0		0,924		40,964		77,575		65,868		
Средний период повторяемости				15		15		15		15		15		
Ежегодная расчетная лесосека:	251,3				0,5		29		83,6		138,2			
корневой		12,355				0,062		2,731		5,172		4,391		
ликвид		10,888				0,056		2,4		4,546		3,886		
деловая		7,97				0,041		1,771		3,353		2,805		
<b>Хозяйственная секция Березовая</b>														
Всего включено в расчет	1343,2	212,85			58,6	12,89	48,2	8,86	430,5	72,72	805,9	118,38		
Средний процент выборки от общего запаса				45		40		35		25		15		
Запас, вырубаемый за один прием		44,194				5,156		3,101		18,18		17,757		
Средний период повторяемости				15		15		15		15		15		
Ежегодная расчетная лесосека:	89,5				3,9		3,2		28,7		53,7			
корневой		2,946				0,344		0,207		1,212		1,184		
ликвид		2,622				0,306		0,184		1,079		1,053		
деловая		1,468				0,171		0,103		0,604		0,59		
<b>Хозяйственная секция Осиновая</b>														
Всего включено в расчет	1593,3	327,36	5,4	1,57	28,7	7,99	183,4	40,45	280,2	62,93	1095,6	214,42		
Средний процент выборки от общего запаса				45		40		35		25		15		
Запас, вырубаемый за один прием		65,249		0,707		3,196		14,158		15,733		32,163		
Средний период повторяемости				15		15		15		15		15		
Ежегодная расчетная лесосека:	106,2		0,4		1,9		12,2		18,7		73			
корневой		4,35		0,047		0,213		0,944		1,049		2,144		

Показатели	Всего		В том числе по полнотам											
	га	тыс. м <sup>3</sup>	1		0,9		0,8		0,7		0,6		0,3-0,5	
			га	тыс.м <sup>3</sup>	га	тыс.м <sup>3</sup>	га	тыс.м <sup>3</sup>	га	тыс.м <sup>3</sup>	га	тыс.м <sup>3</sup>	га	тыс.м <sup>3</sup>
1	2	3	4	5	6	7	8	9	10	11	12	13	14	15
ликвид		3,912		0,042		0,189		0,84		0,933		1,908		
деловая		2,129		0,023		0,104		0,462		0,513		1,05		
<b>Итого мягколиственное хозяйство</b>														
Всего включено в расчет	2936,5	540,21	5,4	1,57	87,3	20,88	231,6	49,31	710,7	135,65	1901,5	332,8		
Средний процент выборки от общего запаса				45		40		35		25		15		
Запас, вырубаемый за один прием		110,15		0,707		8,352		17,259		33,913		49,92		
Средний период повторяемости				15		15		15		15		15		
Ежегодная расчетная лесосека:	195,8		0,4		5,8		15,4		47,4		126,8			
корневой		7,343		0,047		0,557		1,151		2,261		3,328		
ликвид		6,534		0,042		0,495		1,024		2,012		2,961		
деловая		3,621		0,023		0,276		0,565		1,117		1,64		
<b>Всего равномерно-постепенных рубок</b>														
Всего включено в расчет	6707	1408,98	5,4	1,57	94,3	23,19	667,3	166,35	1965,1	445,95	3974,9	771,92		
Средний процент выборки от общего запаса				45		40		35		25		15		
Запас, вырубаемый за один прием		295,481		0,707		9,276		58,223		111,488		115,788		
Средний период повторяемости				15		15		15		15		15		
Ежегодная расчетная лесосека:	447,1		0,4		6,3		44,4		131		265			
корневой		19,699		0,047		0,618		3,882		7,433		7,719		
ликвид		17,422		0,042		0,551		3,424		6,558		6,847		
деловая		11,59		0,023		0,317		2,336		4,471		4,444		
<b>Целевое назначение лесов Эксплуатационные леса ДОБРОВОЛЬНО-ВЫБОРОЧНЫЕ РУБКИ</b>														
<b>Хозяйственная секция Сосновая III и выше</b>														
Всего включено в расчет	35,6	10,93			4,7	1,65	22,3	7,13	8,6	2,15				
Средний процент выборки от общего запаса				45		40		35		25		15		
Запас, вырубаемый за один прием		3,693				0,66		2,496		0,538				

Показатели	Всего		В том числе по полнотам											
	га	тыс. м <sup>3</sup>	1		0,9		0,8		0,7		0,6		0,3-0,5	
			га	тыс.м <sup>3</sup>	га	тыс.м <sup>3</sup>	га	тыс.м <sup>3</sup>	га	тыс.м <sup>3</sup>	га	тыс.м <sup>3</sup>	га	тыс.м <sup>3</sup>
1	2	3	4	5	6	7	8	9	10	11	12	13	14	15
Средний период повторяемости				15		15		15		15		15		
Ежегодная расчетная лесосека:	2,4				0,3		1,5		0,6					
корневой		0,246				0,044		0,166		0,036				
ликвид		0,224				0,04		0,151		0,033				
деловая		0,164				0,029		0,111		0,024				
<b>Хозяйственная секция Сосновая IV и ниже бонитет</b>														
Всего включено в расчет	11,5	2,99					4,5	1,31	7	1,68				
Средний процент выборки от общего запаса				45		40		35		25		15		
Запас, вырубаемый за один прием		0,879						0,459		0,42		0		
Средний период повторяемости				15		15		15		15		15		
Ежегодная расчетная лесосека:	0,8						0,3		0,5					
корневой		0,059						0,031		0,028				
ликвид		0,053						0,028		0,025				
деловая		0,036						0,019		0,017				
<b>Хозяйственная секция Лиственничная III и выше</b>														
Всего включено в расчет	46,2	10,69							33	7,92	13,2	2,77		
Средний процент выборки от общего запаса				45		40		35		25		15		
Запас, вырубаемый за один прием		2,396		0		0		0		1,98		0,416		
Средний период повторяемости				15		15		15		15		15		
Ежегодная расчетная лесосека:	3,1								2,2		0,9			
корневой		0,16								0,132		0,028		
ликвид		0,15								0,124		0,026		
деловая		0,051		0		0		0		0,042		0,009		
<b>Итого хвойное хозяйство</b>														
Всего включено в расчет	93,3	24,61			4,7	1,65	26,8	8,44	48,6	11,75	13,2	2,77		
Средний процент выборки от общего запаса				45		40		35		25		15		
Запас, вырубаемый за один прием		6,967				0,66		2,954		2,938		0,416		
Средний период повторяемости				15		15		15		15		15		

Показатели	Всего		В том числе по полнотам											
	га	тыс. м <sup>3</sup>	1		0,9		0,8		0,7		0,6		0,3-0,5	
			га	тыс.м <sup>3</sup>	га	тыс.м <sup>3</sup>	га	тыс.м <sup>3</sup>	га	тыс.м <sup>3</sup>	га	тыс.м <sup>3</sup>	га	тыс.м <sup>3</sup>
1	2	3	4	5	6	7	8	9	10	11	12	13	14	15
Ежегодная расчетная лесосека:	6,2				0,3		1,8		3,2		0,9			
корневой		0,464				0,044		0,197		0,196		0,028		
ликвид		0,427				0,04		0,179		0,182		0,026		
деловая		0,251				0,029		0,129		0,083		0,009		
<b>Всего добровольно-выборочных рубок</b>														
Всего включено в расчет	93,3	24,61			4,7	1,65	26,8	8,44	48,6	11,75	13,2	2,77		
Средний процент выборки от общего запаса				45		40		35		25		15		
Запас, вырубаемый за один прием		6,967				0,66		2,954		2,938		0,416		
Средний период повторяемости				15		15		15		15		15		
Ежегодная расчетная лесосека:	6,2				0,3		1,8		3,2		0,9			
корневой		0,464				0,044		0,197		0,196		0,028		
ликвид		0,427				0,04		0,179		0,182		0,026		
деловая		0,251				0,029		0,129		0,083		0,009		
<b>Целевое назначение лесов <u>Защитные леса</u> ДОБРОВОЛЬНО-ВЫБОРОЧНЫЕ РУБКИ</b>														
<b>Хозяйственная секция <u>Сосновая III и выше</u></b>														
Всего включено в расчет	528,6	144,36	10,3	3,81	17,3	5,71	29,8	8,39	255,9	73,27	215,3	53,18		
Средний процент выборки от общего запаса				45		40		35		25		15		
Запас, вырубаемый за один прием		33,23		1,7145		2,284		2,937		18,318		7,977		
Средний период повторяемости				15		15		15		15		15		
Ежегодная расчетная лесосека:	35,2		0,7		1,2		2		17,1		14,4			
корневой		2,215		0,114		0,152		0,196		1,221		0,532		
ликвид		2,016		0,104		0,139		0,178		1,111		0,484		
деловая		1,472		0,076		0,101		0,13		0,811		0,353		
<b>Хозяйственная секция <u>Сосновая IV и ниже бонитет</u></b>														
Всего включено в расчет	266	70,52					13,9	3,86	165	46,44	87,1	20,22		
Средний процент выборки от общего запаса				45		40		35		25		15		
Запас, вырубаемый за один прием		15,994						1,351		11,61		3,033		

Показатели	Всего		В том числе по полнотам											
	га	тыс. м <sup>3</sup>	1		0,9		0,8		0,7		0,6		0,3-0,5	
			га	тыс.м <sup>3</sup>	га	тыс.м <sup>3</sup>	га	тыс.м <sup>3</sup>	га	тыс.м <sup>3</sup>	га	тыс.м <sup>3</sup>	га	тыс.м <sup>3</sup>
1	2	3	4	5	6	7	8	9	10	11	12	13	14	15
Средний период повторяемости				15		15		15		15		15		
Ежегодная расчетная лесосека:	17,7						0,9		11		5,8			
корневой		1,066						0,09		0,774		0,202		
ликвид		0,97						0,082		0,704		0,184		
деловая		0,66						0,056		0,479		0,125		
<b>Хозяйственная секция Лиственничная III и выше</b>														
Всего включено в расчет	7,3	1,61									7,3	1,61		
Средний процент выборки от общего запаса				45		40		35		25		15		
Запас, вырубаемый за один прием		0,242										0,242		
Средний период повторяемости				15		15		15		15		15		
Ежегодная расчетная лесосека:	0,5										0,5			
корневой		0,016										0,016		
ликвид		0,015										0,015		
деловая		0,005										0,005		
<b>Хозяйственная секция Пихтовая</b>														
Всего включено в расчет	106,4	24,7							14,1	4,37	92,3	20,33		
Средний процент выборки от общего запаса				45		40		35		25		15		
Запас, вырубаемый за один прием		4,142								1,093		3,05		
Средний период повторяемости				15		15		15		15		15		
Ежегодная расчетная лесосека:	7,1								0,9		6,2			
корневой		0,276								0,073		0,203		
ликвид		0,238								0,063		0,175		
деловая		0,18								0,048		0,133		
<b>Итого хвойное хозяйство</b>														
Всего включено в расчет	908,3	241,19	10,3	3,81	17,3	5,71	43,7	12,25	435	124,08	402	95,34		
Средний процент выборки от общего запаса				45		40		35		25		15		
Запас, вырубаемый за один прием		53,607		1,715		2,284		4,288		31,02		14,301		

Показатели	Всего		В том числе по полнотам											
	га	тыс. м <sup>3</sup>	1		0,9		0,8		0,7		0,6		0,3-0,5	
			га	тыс.м <sup>3</sup>	га	тыс.м <sup>3</sup>	га	тыс.м <sup>3</sup>	га	тыс.м <sup>3</sup>	га	тыс.м <sup>3</sup>	га	тыс.м <sup>3</sup>
1	2	3	4	5	6	7	8	9	10	11	12	13	14	15
Средний период повторяемости				15		15		15		15		15		
Ежегодная расчетная лесосека:	60,6		0,7		1,2		2,9		29		26,8			
корневой		3,574		0,114		0,152		0,286		2,068		0,953		
ликвид		3,239		0,104		0,139		0,26		1,878		0,858		
деловая		2,317		0,076		0,101		0,186		1,338		0,616		
<b>Хозяйственная секция Березовая</b>														
Всего включено в расчет	2,5	0,35									2,5	0,35		
Средний процент выборки от общего запаса				45		40		35		25		15		
Запас, вырубаемый за один прием		0,053										0,053		
Средний период повторяемости				15		15		15		15		15		
Ежегодная расчетная лесосека:	0,2										0,2			
корневой		0,004										0,004		
ликвид		0,003										0,003		
деловая		0,002										0,002		
<b>Хозяйственная секция Осиновая</b>														
Всего включено в расчет	1,4	0,32							1,4	0,32				
Средний процент выборки от общего запаса				45		40		35		25		15		
Запас, вырубаемый за один прием		0,08								0,08				
Средний период повторяемости				15		15		15		15		15		
Ежегодная расчетная лесосека:	0,1								0,1					
корневой		0,005								0,005				
ликвид		0,005								0,005				
деловая		0,003								0,003				
<b>Итого мягколиственное хозяйство</b>														
Всего включено в расчет	3,9	0,67							1,4	0,32	2,5	0,35		
Средний процент выборки от общего запаса				45		40		35		25		15		
Запас, вырубаемый за один прием		0,133								0,08		0,053		
Средний период повторяемости				15		15		15		15		15		

Показатели	Всего		В том числе по полнотам											
	га	тыс. м <sup>3</sup>	1		0,9		0,8		0,7		0,6		0,3-0,5	
			га	тыс.м <sup>3</sup>	га	тыс.м <sup>3</sup>	га	тыс.м <sup>3</sup>	га	тыс.м <sup>3</sup>	га	тыс.м <sup>3</sup>	га	тыс.м <sup>3</sup>
1	2	3	4	5	6	7	8	9	10	11	12	13	14	15
Ежегодная расчетная лесосека:	0,3								0,1		0,2			
корневой		0,009								0,005		0,004		
ликвид		0,008								0,005		0,003		
деловая		0,004								0,003		0,002		
<b>Всего добровольно-выборочных рубок</b>														
Всего включено в расчет	912,2	241,86	10,3	3,81	17,3	5,71	43,7	12,25	436,4	124,4	404,5	95,69		
Средний процент выборки от общего запаса				15		40		30		25		15		
Запас, вырубаемый за один прием		53,74		1,715		2,284		4,288		31,1		14,354		
Средний период повторяемости				15		15		15		15		15		
Ежегодная расчетная лесосека:	60,9		0,7		1,2		2,9		29,1		27			
корневой		3,583		0,114		0,152		0,286		2,073		0,957		
ликвид		3,247		0,104		0,139		0,26		1,883		0,861		
деловая		2,321		0,076		0,101		0,186		1,34		0,618		
<b>ВСЕГО ДОБРОВОЛЬНО-ВЫБОРОЧНЫХ РУБОК</b>														
<b>Хозяйственная секция Сосновая III и выше</b>														
Всего включено в расчет	564,2	155,29	10,3	3,81	22	7,36	52,1	15,52	264,5	75,42	215,3	53,18		
Средний процент выборки от общего запаса				45		40		35		25		15		
Запас, вырубаемый за один прием		36,923		1,7145		2,944		5,432		18,855		7,977		
Средний период повторяемости				15		15		15		15		15		
Ежегодная расчетная лесосека:	37,6		0,7		1,5		3,5		17,6		14,4			
корневой		2,462		0,114		0,196		0,362		1,257		0,532		
ликвид		2,24		0,104		0,179		0,329		1,144		0,484		
деловая		1,635		0,076		0,13		0,241		0,835		0,353		
<b>Хозяйственная секция Сосновая IV и ниже бонитет</b>														
Всего включено в расчет	277,5	73,51					18,4	5,17	172	48,12	87,1	20,22		
Средний процент выборки от общего запаса				45		40		35		25		15		



Показатели	Всего		В том числе по полнотам											
	га	тыс. м <sup>3</sup>	1		0,9		0,8		0,7		0,6		0,3-0,5	
			га	тыс.м <sup>3</sup>	га	тыс.м <sup>3</sup>	га	тыс.м <sup>3</sup>	га	тыс.м <sup>3</sup>	га	тыс.м <sup>3</sup>	га	тыс.м <sup>3</sup>
1	2	3	4	5	6	7	8	9	10	11	12	13	14	15
Запас, вырубаемый за один прием		16,873						1,81		12,03		3,033		
Средний период повторяемости			15		15		15		15		15			
Ежегодная расчетная лесосека:	18,5						1,2		11,5		5,8			
корневой		1,125						0,121		0,802		0,202		
ликвид		1,023						0,11		0,729		0,184		
деловая		0,696						0,075		0,496		0,125		
<b>Хозяйственная секция Лиственничная III и выше</b>														
Всего включено в расчет	53,5	12,3							33	7,92	20,5	4,38		
Средний процент выборки от общего запаса				45		40		35		25		15		
Запас, вырубаемый за один прием		2,637								1,98		0,657		
Средний период повторяемости			15		15		15		15		15			
Ежегодная расчетная лесосека:	3,6								2,2		1,4			
корневой		0,176								0,132		0,044		
ликвид		0,165								0,124		0,041		
деловая		0,056								0,042		0,014		
<b>Хозяйственная секция Пихтовая</b>														
Всего включено в расчет	106,4	24,7							14,1	4,37	92,3	20,33		
Средний процент выборки от общего запаса				45		40		35		25		15		
Запас, вырубаемый за один прием		4,142								1,093		3,05		
Средний период повторяемости			15		15		15		15		15			
Ежегодная расчетная лесосека:	7,1								0,9		6,2			
корневой		0,276								0,073		0,203		
ликвид		0,238								0,063		0,175		
деловая		0,18								0,048		0,133		
<b>Итого хвойное хозяйство</b>														
Всего включено в расчет	1001,6	265,8	10,3	3,81	22	7,36	70,5	20,69	483,6	135,83	415,2	98,11		
Средний процент выборки от общего запаса				45		40		35		25		15		

Показатели	Всего		В том числе по полнотам											
	га	тыс. м <sup>3</sup>	1		0,9		0,8		0,7		0,6		0,3-0,5	
			га	тыс.м <sup>3</sup>	га	тыс.м <sup>3</sup>	га	тыс.м <sup>3</sup>	га	тыс.м <sup>3</sup>	га	тыс.м <sup>3</sup>	га	тыс.м <sup>3</sup>
1	2	3	4	5	6	7	8	9	10	11	12	13	14	15
Запас, вырубаемый за один прием		60,574		1,715		2,944		7,242		33,958		14,717		
Средний период повторяемости				15		15		15		15		15		
Ежегодная расчетная лесосека:	66,8		0,7		1,5		4,7		32,2		27,7			
корневой		4,038		0,114		0,196		0,483		2,264		0,981		
ликвид		3,666		0,104		0,179		0,439		2,06		0,884		
деловая		2,568		0,076		0,13		0,315		1,421		0,625		
<b>Хозяйственная секция Березовая</b>														
Всего включено в расчет	2,5	0,35									2,5	0,35		
Средний процент выборки от общего запаса				45		40		35		25		15		
Запас, вырубаемый за один прием		0,053										0,053		
Средний период повторяемости				15		15		15		15		15		
Ежегодная расчетная лесосека:	0,2										0,2			
корневой		0,004										0,004		
ликвид		0,003										0,003		
деловая		0,002										0,002		
<b>Хозяйственная секция Осиновая</b>														
Всего включено в расчет	1,4	0,32							1,4	0,32				
Средний процент выборки от общего запаса				45		40		35		25		15		
Запас, вырубаемый за один прием		0,08								0,08				
Средний период повторяемости				15		15		15		15		15		
Ежегодная расчетная лесосека:	0,1								0,1					
корневой		0,005								0,005				
ликвид		0,005								0,005				
деловая		0,003								0,003				
<b>Итого мягколиственное хозяйство</b>														
Всего включено в расчет	3,9	0,67							1,4	0,32	2,5	0,35		
Средний процент выборки от общего запаса				45		40		35		25		15		
Запас, вырубаемый за один прием		0,133								0,08		0,053		

Показатели	Всего		В том числе по полнотам											
	га	тыс. м <sup>3</sup>	1		0,9		0,8		0,7		0,6		0,3-0,5	
			га	тыс.м <sup>3</sup>	га	тыс.м <sup>3</sup>	га	тыс.м <sup>3</sup>	га	тыс.м <sup>3</sup>	га	тыс.м <sup>3</sup>	га	тыс.м <sup>3</sup>
1	2	3	4	5	6	7	8	9	10	11	12	13	14	15
Средний период повторяемости				15		15		15		15		15		
Ежегодная расчетная лесосека:	0,3								0,1		0,2			
корневой		0,009								0,005		0,004		
ликвид		0,008								0,005		0,003		
деловая		0,004								0,003		0,002		
<b>Всего добровольно-выборочных рубок</b>														
Всего включено в расчет	1005,5	266,47	10,3	3,81	22	7,36	70,5	20,69	485	136,15	417,7	98,46		
Средний процент выборки от общего запаса				45		40		35		25		15		
Запас, вырубаемый за один прием		60,707		1,715		2,944		7,242		34,038		14,769		
Средний период повторяемости				15		15		15		15		15		
Ежегодная расчетная лесосека:	67,1		0,7		1,5		4,7		32,3		27,9			
корневой		4,047		0,114		0,196		0,483		2,269		0,985		
ликвид		3,674		0,104		0,179		0,439		2,065		0,887		
деловая		2,572		0,076		0,13		0,315		1,424		0,627		
<b>ВСЕГО ВЫБОРОЧНЫХ РУБОК</b>														
Всего включено в расчет	7712,5	1675,45	15,7	5,38	116,3	30,55	737,8	187,04	2450,1	582,1	4392,6	870,38		
Средний процент выборки от общего запаса														
Запас, вырубаемый за один прием		356,187		2,421		12,22		65,464		145,525		130,557		
Средний период повторяемости														
Ежегодная расчетная лесосека:	514,2		1,1		7,8		49,1		163,3		292,9			
корневой		23,746		0,161		0,815		4,364		9,702		8,704		
ликвид		21,096		0,146		0,73		3,863		8,623		7,734		
деловая		14,162		0,099		0,447		2,651		5,894		5,071		
<b>в т.ч. Хвойные</b>														
Всего включено в расчет	4772,1	1134,57	10,3	3,81	29	9,67	506,2	137,73	1738	446,13	2488,6	537,23		

Показатели	Всего		В том числе по полнотам											
	га	тыс. м <sup>3</sup>	1		0,9		0,8		0,7		0,6		0,3-0,5	
			га	тыс.м <sup>3</sup>	га	тыс.м <sup>3</sup>	га	тыс.м <sup>3</sup>	га	тыс.м <sup>3</sup>	га	тыс.м <sup>3</sup>	га	тыс.м <sup>3</sup>
1	2	3	4	5	6	7	8	9	10	11	12	13	14	15
Средний процент выборки от общего запаса														
Запас, вырубаемый за один прием		245,907		1,715		3,868		48,206		111,533		80,585		
Средний период повторяемости														
Ежегодная расчетная лесосека:	318,1		0,7		1,9		33,7		115,9		165,9			
корневой		16,394		0,114		0,258		3,214		7,436		5,372		
ликвид		14,554		0,104		0,235		2,839		6,606		4,77		
деловая		10,537		0,076		0,171		2,086		4,774		3,43		
<b>в т.ч. Мягколиственные</b>														
Всего включено в расчет	2940,4	540,88	5,4	1,57	87,3	20,88	231,6	49,31	712,1	135,97	1904	333,15		
Средний процент выборки от общего запаса														
Запас, вырубаемый за один прием		110,284		0,707		8,352		17,259		33,993		49,973		
Средний период повторяемости														
Ежегодная расчетная лесосека:	196,1		0,4		5,8		15,4		47,5		127			
корневой		7,353		0,047		0,557		1,151		2,266		3,332		
ликвид		6,542		0,042		0,495		1,024		2,017		2,964		
деловая		3,625		0,023		0,276		0,565		1,12		1,641		

Таблица 7

Расчетная лесосека для осуществления сплошных рубок спелых и перестойных лесных насаждений

Хозсекция и преобладающая порода	Земли, покрытые лесной растительностью, га	В том числе по группам возраста						Запас спелых и перестой- ных насаждений, тыс. м <sup>3</sup>	Средний запас на 1 га эксплуатационного фонда, м <sup>3</sup>	Средний прирост корне- вой массы, тыс. м <sup>3</sup>	Воз- раст руб- ки класс воз- раста	Исчисленные расчетные лесосеки, га				Рекомендуемая к принятию расчетная лесосека						Предпола- гаемый остаток насаждений, га	
		молодняки	средневоз- растные		приспевающие	спелые и перестойные						равномерного пользования	2-я возрастная	1-я возрастная	интегральная	площадь, га	запас корневой, тыс. м <sup>3</sup>	в ликвиде			приспе- вающих	спелых и перестойных	
			всего	вкю- чено в рас- чет		всего	в том числе перестой- ные											всего	в том числе деловой	% деловой от ликвида			
								0	1	2	3	4	5	6	7	8	9	0	1	2	3	4	
Эксплуатационные леса Сплошные рубки																							
Сосновая III кл. бон. и выше																							
Сосна	21339,0	1922,6	9600,8	6576,1	4316,7	5498,9	1030,8	1178,8	214	51,1	$\frac{101}{VI}$	211,3	273,2	245,4	247,2	211,3	45,296	39,860	33,881	85	26	5446,0	5544,0
Сосновая IV кл. бон. и ниже																							
Сосна	4163,2	730,1	1744	491,7	708,4	980,7	70,1	183	187	7	$\frac{121}{VII}$	34,4	36,3	42,2	39,0	34,4	6,419	5,649	4,576	81	29	600,0	991,0
Лиственничная III кл. бон. и выше																							
Лист-	3485,1	173,9	602,6	498,1	427,9	2280,7	1089,5	446,3	196	5,4	$\frac{101}{VI}$	35,0	53,0	68,0	53,0	53,0	10,371	9,126	7,757	85	43	463,0	1965,0
Лиственничная IV кл. бон. и ниже																							
Лист-	693,1	52,1	184,9	47,8	173,9	282,2	12,9	39,6	140	0,8	$\frac{121}{VII}$	6,0	8,0	11,0	9,0	9,0	0,000	0,000	0,000	81	0	111,0	279,0
Еловая все кл. бон.																							
Ель	202,2	0	8,4	6,9	100	93,8	8,3	18,7	199	0,3	$\frac{101}{VI}$	2,0	3,3	4,8	3,0	3,0	0,598	0,526	0,421	80	31	53,0	114,0
Пихтовая все кл. бон.																							
Пихта	1371,9	117,8	426,8	144,2	260,8	566,5	20,7	123,2	217	2,8	$\frac{101}{V}$	16,9	16,2	20,7	16,6	16,6	3,610	3,177	2,478	78	34	203,0	531,0
Березовая все кл. бон.																							
Береза	21972,2	8291,2	4857,6	1645,8	2439,7	6383,7	1134,7	952,4	149	40,5	$\frac{61}{VII}$	360,2	349,0	441,2	389,9	389,9	58,170	51,190	33,785	66	16	1645,8	4924,0
Осиновая все кл. бон.																							
Осина	14285,5	8845,4	1140,7	761,2	444	3855,4	2451,3	739,5	192	29,1	$\frac{51}{VI}$	280,1	168,7	215,0	206,4	206,4	39,589	34,838	23,690	68	19	761,2	2235,0



**2.1.2. Расчетная лесосека (ежегодный допустимый объем изъятия древесины) для осуществления рубок средневозрастных, припевающих, спелых, перестойных лесных насаждениях при уходе за лесами**

Расчетная лесосека (ежегодный допустимый объем изъятия древесины) для осуществления рубок средневозрастных, припевающих, спелых, перестойных лесных насаждениях при уходе за лесами представлена в таблице 8.

Таблица 8

**Расчетная лесосека (ежегодный допустимый объем изъятия древесины) в средневозрастных, припевающих, спелых, перестойных лесных насаждениях при уходе за лесами**

№ п/п	Показатели	Ед. изм.	Виды ухода за лесами						Итого
			рубки прореживания	проходные рубки	рубки обновления	рубки перестройки	рубки реконструкции	рубка единичных деревьев	
1	2	3	4	5	6	7	8	9	10
<b>Защитные леса</b>									
<b>Хозяйство Хвойное</b>									
<b>Порода – Сосна</b>									
1	Выявленный фонд по лесоводственным требованиям	га	399,7	638,8	7007,6	0	0	0	8046,1
		тыс.м <sup>3</sup>	19,204	33,945	266,894	0	0	13,011	333,054
2	Срок повторяемости	лет	20	20	10	0	0	20	
3	Ежегодный размер пользования:								
	площадь	га	20	31,9	700,8	0	0	0	752,7
	выбираемый запас:								
	корневой	тыс.м <sup>3</sup>	0,96	1,697	26,689	0	0	0,651	29,997
	ликвидный	тыс.м <sup>3</sup>	0,883	1,561	24,554	0	0	0,599	27,598
	деловой	тыс.м <sup>3</sup>	0,539	0,952	14,978	0	0	0,365	16,835
<b>Порода – Лиственница</b>									
1	Выявленный фонд по лесоводственным требованиям	га	10,2	66,8	840,1	0	0	0	917,1
		тыс.м <sup>3</sup>	0,537	3,389	33,919	0	0	0,327	38,172
2	Срок повторяемости	лет	20	20	10	0	0	20	
3	Ежегодный размер пользования:								
	площадь	га	0,5	3,3	84	0	0	0	87,9
	выбираемый запас:								
	корневой	тыс.м <sup>3</sup>	0,027	0,169	3,392	0	0	0,016	3,605
	ликвидный	тыс.м <sup>3</sup>	0,025	0,156	3,121	0	0	0,015	3,316
	деловой	тыс.м <sup>3</sup>	0,015	0,095	1,904	0	0	0,009	2,023
<b>Порода – Ель</b>									
1	Выявленный фонд по лесоводственным требованиям	га	0	0	170,3	0	0	0	170,3
		тыс.м <sup>3</sup>	0	0	6,386	0	0	0	6,386

2	Срок повторяемости	лет	20	20	10	0	0	20	
3	Ежегодный размер пользования:								
	площадь	га	0	0	17	0	0	0	17
	выбираемый запас:								
	корневой	тыс.м <sup>3</sup>	0	0	0,639	0	0	0	0,639
	ликвидный	тыс.м <sup>3</sup>	0	0	0,581	0	0	0	0,581
	деловой	тыс.м <sup>3</sup>	0	0	0,343	0	0	0	0,343
Порода – Пихта									
1	Выявленный фонд по лесоводственным требованиям	га	32,4	7,8	1617,6	0	0	0	1657,8
		тыс. м <sup>3</sup>	0,703	0,2	59,738	0	0	0	60,6
2	Срок повторяемости	лет	20	20	10	20	20	20	
3	Ежегодный размер пользования:								
	площадь	га	1,6	0,4	161,8	0	0	0	163,8
	выбираемый запас:								
	корневой	тыс.м <sup>3</sup>	0,035	0,01	5,974	0	0	0	6,019
	ликвидный	тыс.м <sup>3</sup>	0,032	0,009	5,436	0	0	0	5,477
	деловой	тыс.м <sup>3</sup>	0,019	0,005	3,207	0	0	0	3,232
Итого по хвойному хозяйству									
1	Выявленный фонд по лесоводственным требованиям	га	442,3	713,4	9635,6	0	0	0	10791,3
		тыс. м <sup>3</sup>	20,444	37,534	366,937	0	0	13,338	438,3
2	Срок повторяемости	лет							
3	Ежегодный размер пользования:								
	площадь	га	22,1	35,7	963,6	0	0	0	1021,3
	выбираемый запас:								
	корневой	тыс.м <sup>3</sup>	1,022	1,877	36,694	0	0	0,667	40,26
	ликвидный	тыс.м <sup>3</sup>	0,94	1,726	33,692	0	0	0,614	36,972
	деловой	тыс.м <sup>3</sup>	0,573	1,053	20,432	0	0	0,374	22,432
Хозяйство Мягколиственное									
Порода – Береза									
1	Выявленный фонд по лесоводственным требованиям	га	1836,2	3,9	15683,7	0	0	0	17523,8
		тыс.м <sup>3</sup>	28,385	0,205	482,878	0	0	0,464	511,932
2	Срок повторяемости	лет	10	10	5	10	10	10	
3	Ежегодный размер пользования:								
	площадь	га	183,6	0,4	3136,7	0	0	0	3320,8
	выбираемый запас:								
	корневой	тыс.м <sup>3</sup>	2,839	0,021	96,576	0	0	0,046	99,481
	ликвидный	тыс.м <sup>3</sup>	2,526	0,018	85,952	0	0	0,041	88,538
	деловой	тыс.м <sup>3</sup>	1,415	0,01	48,133	0	0	0,023	49,581
Порода – Осина									
1	Выявленный фонд по лесоводственным требованиям	га	350,9	76,5	11040,8	0	0	0	11468,2
		тыс.м <sup>3</sup>	8,8	3,2	467,231	0	0	1,14	480,371
2	Срок повторяемости	лет	10	10	5	10	10	10	
3	Ежегодный размер пользования:								
	площадь	га	35,1	7,7	2208,2	0	0	0	2250,9
	выбираемый запас:								
	корневой	тыс.м <sup>3</sup>	0,88	0,32	93,446	0	0	0,114	94,76
	ликвидный	тыс.м <sup>3</sup>	0,783	0,285	83,167	0	0	0,101	84,337



	деловой	тыс.м <sup>3</sup>	0,431	0,157	45,742	0	0	0,056	46,385	
Итого по мягколиственному хозяйству										
1	Выявленный фонд по лесоводственным требованиям	га	2187,1	80,4	26724,5	0	0	0	28992	
		тыс.м <sup>3</sup>	37,185	3,405	950,109	0	0	1,604	992,303	
2	Срок повторяемости	лет								
3	Ежегодный размер пользования:									
		площадь	га	218,7	8	5344,9	0	0	0	5571,7
		выбираемый запас:								
		корневой	тыс.м <sup>3</sup>	3,719	0,341	190,022	0	0	0,16	194,241
		ликвидный	тыс.м <sup>3</sup>	3,309	0,303	169,119	0	0	0,143	172,875
		деловой	тыс.м <sup>3</sup>	1,845	0,167	93,875	0	0	0,079	95,966
Итого по защитным лесам										
1	Выявленный фонд по лесоводственным требованиям	га	2629,4	793,8	36360,1	0	0	0	39783,3	
		тыс.м <sup>3</sup>	57,629	40,939	1317,046	0	0	14,942	1430,556	
2	Срок повторяемости	лет								
3	Ежегодный размер пользования:									
		площадь	га	240,8	43,7	6308,5	0	0	0	6593
		выбираемый запас:								
		корневой	тыс.м <sup>3</sup>	4,741	2,217	226,716	0	0	0,827	234,501
		ликвидный	тыс.м <sup>3</sup>	4,25	2,03	202,811	0	0	0,756	209,847
		деловой	тыс.м <sup>3</sup>	2,418	1,22	114,307	0	0	0,453	118,398
Эксплуатационные леса										
Хозяйство Хвойное										
Порода – Сосна										
1	Выявленный фонд по лесоводственным требованиям	га	379,8	1685,9	572,9	0	0	0	2638,6	
		тыс. м <sup>3</sup>	18,951	90,469	20,579	0	0	13,541	143,54	
2	Срок повторяемости	лет	20	20	5	0	0	20		
3	Ежегодный размер пользования:									
		площадь	га	19	84,3	114,6	0	0	0	217,9
		выбираемый запас:								
		корневой	тыс.м <sup>3</sup>	0,948	4,523	4,116	0	0	0,677	10,264
		ликвидный	тыс.м <sup>3</sup>	0,872	4,162	3,787	0	0	0,623	9,444
		деловой	тыс.м <sup>3</sup>	0,532	2,539	2,31	0	0	0,38	5,76
Порода – Лиственница										
1	Выявленный фонд по лесоводственным требованиям	га	46,8	130,8	129,3	0	0	0	306,9	
		тыс.м <sup>3</sup>	1,215	7,042	3,962	0	0	10,095	22,314	
2	Срок повторяемости	лет	20	20	5	0	0	20		
3	Ежегодный размер пользования:									
		площадь	га	2,3	6,5	25,9	0	0	0	34,7
		выбираемый запас:								
		корневой	тыс.м <sup>3</sup>	0,061	0,352	0,792	0	0	0,505	1,71
		ликвидный	тыс.м <sup>3</sup>	0,056	0,324	0,729	0	0	0,464	1,573
		деловой	тыс.м <sup>3</sup>	0,034	0,198	0,445	0	0	0,283	0,96
Порода – Ель										
1	Выявленный фонд по	га	0	0	3,8	0	0	0	3,8	

	лесоводственным требованиям	тыс.м <sup>3</sup>	0	0	0,054	0	0	0	0,054
2	Срок повторяемости	лет	20	20	10	0	0	20	
3	Ежегодный размер пользования:								
	площадь	га	0	0	0,4	0	0	0	0,4
	выбираемый запас:								
	корневой	тыс.м <sup>3</sup>	0	0	0,005	0	0	0	0,005
	ликвидный	тыс.м <sup>3</sup>	0	0	0,005	0	0	0	0,005
	деловой	тыс.м <sup>3</sup>	0	0	0,003	0	0	0	0,003
Порода – Пихта									
1	Выявленный фонд по лесоводственным требованиям	га	37,5	15,9	0	0	0	0	53,4
		тыс. м <sup>3</sup>	1,236	0,359	0	0	0	0	1,595
2	Срок повторяемости	лет	20	20	5	20	20	20	
3	Ежегодный размер пользования:								
	площадь	га	1,9	0,8	0	0	0	0	2,7
	выбираемый запас:								
	корневой	тыс.м <sup>3</sup>	0,062	0,018	0	0	0	0	0,08
	ликвидный	тыс.м <sup>3</sup>	0,056	0,016	0	0	0	0	0,072
	деловой	тыс.м <sup>3</sup>	0,033	0,01	0	0	0	0	0,043
Итого по хвойному хозяйству									
1	Выявленный фонд по лесоводственным требованиям	га	464,1	1832,6	706	0	0	0	3002,7
		тыс. м <sup>3</sup>	21,402	97,87	24,595	0	0	23,636	167,503
2	Срок повторяемости	лет							
3	Ежегодный размер пользования:								
	площадь	га	23,2	91,6	140,8	0	0	0	255,7
	выбираемый запас:								
	корневой	тыс.м <sup>3</sup>	1,07	4,894	4,914	0	0	1,182	12,059
	ликвидный	тыс.м <sup>3</sup>	0,984	4,502	4,52	0	0	1,087	11,094
	деловой	тыс.м <sup>3</sup>	0,599	2,746	2,757	0	0	0,663	6,765
Хозяйство Мягколиственное									
Порода – Береза									
1	Выявленный фонд по лесоводственным требованиям	га	1364,2	3,9	283,9	0	0	0	1652
		тыс.м <sup>3</sup>	23,703	0,124	5,971	0	0	0,069	29,867
2	Срок повторяемости	лет	10	10	5	10	10	10	
3	Ежегодный размер пользования:								
	площадь	га	136,4	0,4	56,8	0	0	0	193,6
	выбираемый запас:								
	корневой	тыс.м <sup>3</sup>	2,37	0,012	1,194	0	0	0,007	3,584
	ликвидный	тыс.м <sup>3</sup>	2,11	0,011	1,063	0	0	0,006	3,19
	деловой	тыс.м <sup>3</sup>	1,181	0,006	0,595	0	0	0,003	1,786
Порода – Осина									
1	Выявленный фонд по лесоводственным требованиям	га	417,2	0	142,7	0	0	0	559,9
		тыс.м <sup>3</sup>	12,518	0	3,908	0	0	0,963	17,389
2	Срок повторяемости	лет	10	10	5	10	10	10	
3	Ежегодный размер пользования:								
	площадь	га	41,7	0	28,5	0	0	0	70,3
	выбираемый запас:								

	корневой	тыс.м <sup>3</sup>	1,252	0	0,782	0	0	0,096	2,13
	ликвидный	тыс.м <sup>3</sup>	1,114	0	0,696	0	0	0,086	1,896
	деловой	тыс.м <sup>3</sup>	0,613	0	0,383	0	0	0,047	1,042
Итого по мягколиственному хозяйству									
1	Выявленный фонд по лесоводственным требованиям	га	1781,4	3,9	426,6	0	0	0	2211,9
		тыс.м <sup>3</sup>	36,221	0,124	9,879	0	0	1,032	47,256
2	Срок повторяемости	лет							
3	Ежегодный размер пользования:								
	площадь	га	178,1	0,4	85,3	0	0	0	263,85
	выбираемый запас:								
	корневой	тыс.м <sup>3</sup>	3,622	0,012	1,976	0	0	0,103	5,714
	ликвидный	тыс.м <sup>3</sup>	3,224	0,011	1,758	0	0	0,092	5,086
	деловой	тыс.м <sup>3</sup>	1,794	0,006	0,978	0	0	0,051	2,829
Итого по эксплуатационным лесам									
1	Выявленный фонд по лесоводственным требованиям	га	2245,5	1836,5	1132,6	0	0	0	5214,6
		тыс.м <sup>3</sup>	57,623	97,994	34,474	0	0	24,668	214,759
2	Срок повторяемости	лет							
3	Ежегодный размер пользования:								
	площадь	га	201,3	92	226,1	0	0	0	519,505
	выбираемый запас:								
	корневой	тыс.м <sup>3</sup>	4,692	4,906	6,889	0	0	1,285	17,773
	ликвидный	тыс.м <sup>3</sup>	4,208	4,513	6,279	0	0	1,179	16,18
	деловой	тыс.м <sup>3</sup>	2,393	2,752	3,735	0	0	0,714	9,594
Всего по лесничеству:									
1	Выявленный фонд по лесоводственным требованиям	га	4874,9	2630,3	37492,7	0	0	0	44997,9
		тыс.м <sup>3</sup>	115,252	138,933	1351,52	0	0	39,61	1645,315
2	Срок повторяемости	лет							
3	Ежегодный размер пользования:								
	площадь	га	442,2	135,7	6534,6	0	0	0	7112,5
	выбираемый запас:								
	корневой	тыс.м <sup>3</sup>	9,433	7,123	233,605	0	0	2,112	252,273
	ликвидный	тыс.м <sup>3</sup>	8,457	6,542	209,09	0	0	1,935	226,027
	деловой	тыс.м <sup>3</sup>	4,811	3,972	118,042	0	0	1,167	127,992

На основании пункта 107 Правил ухода за лесами, утвержденных приказом Министерства природных ресурсов и экологии Российской Федерации от 30.07.2020 № 534, на лесных участках, не переданных в аренду или в постоянное (бессрочное) пользование, назначение лесных насаждений для осуществления рубок, проводимых в целях ухода за лесными насаждениями, включая определение интенсивности рубки, осуществляется органами государственной власти, уполномоченными на осуществление мероприятий по воспроизводству лесов в соответствии со статьей 19 ЛК РФ, и определены в данном лесохозяйственном регламенте нормативами и порядком применения нормативов для рубок ухода, установленными Приложением № 4 и Приложением № 5 к Правилам ухода за лесами, утвержденным приказом Министерства природных ресурсов и экологии Российской Федерации от 30.07.2020 № 534.

Федерации от 30.07.2020 № 534.

На основании пункта 106 Правил ухода за лесами, утвержденных приказом Министерством природных ресурсов и экологии Российской Федерации от 30.07.2020 № 534, на лесных участках, переданных в аренду или в постоянное (бессрочное) пользование, арендатор имеет право выбора при подготовке проекта освоения лесов между применением нормативов рубок, проводимых в целях ухода за лесными насаждениями, приведенных в Приложении № 2 к Правилам ухода за лесами, утвержденным приказом Министерством природных ресурсов и экологии Российской Федерации от 30.07.2020 № 534, и нормативов, приведенных в Приложениях № 3 - 6 к Правилам ухода за лесами, утвержденным приказом Министерством природных ресурсов и экологии Российской Федерации от 30.07.2020 № 534.

### Показатели рубок ухода

Состав лесных насаждений до рубки	Группы типов леса	Возраст начала ухода, лет	Рубки осветления		Рубки прочистки		Рубки прореживания		Проходные рубки		Целевой состав к возрасту рубки (спелости)
			Минимальная сомкнутость крон до ухода	Интенсивность рубки, % по запасу	Минимальная сомкнутость крон до ухода	Интенсивность рубки, % по запасу	Минимальная полнота до ухода	Интенсивность рубки, % по запасу	Минимальная полнота до ухода	Интенсивность рубки, % по запасу	
			после ухода		после ухода		после ухода		повторяемость (лет)		
1	2	3	4	5	6	7	8	9	10	11	12
Листоветные с долей светлохвойных (сосна и лиственница до 3 единиц состава)	Брусничные, разнотравные, рододендроновые	10 - 15	0,5 - 0,6	50 - 80	0,5 - 0,6	50 - 80	0,6	40 - 50	Не проводятся		6 - 10С, Лц
			0,4 - 0,5		0,4 - 0,5		0,5	6 - 8			
Смешанные с долей светлохвойных 4 - 7 единиц состава	Разнотравные, травяно-зеленомошные	15 - 20	0,6	40 - 60	0,6	40 - 60	0,7	30 - 40	0,7	25 - 40	7 - 10С, Лц
			0,5		0,5		0,6	8 - 12	0,6	15 - 20	
Сосновые и лиственничные с примесью лиственных до 2 - 3 единицы состава	Зеленомошные, брусничные, сухо-разно-травные	20 - 25	0,8	30 - 40	0,8	30 - 40	0,8	25 - 35	0,8	20 - 30	8 - 10С, Лц
			0,7		0,7		0,7	10 - 15	0,7	20 - 25	
Сложные (осина, береза, пихта) с кедром под пологом	Разнотравные травяно-зеленомошные	10 - 15	0,4 - 0,5	50 - 80	0,4 - 0,5	50 - 80	0,5 - 0,6 0,4 -	35 - 50	Не проводятся		6 - 7К, ПХ,
			0,3 - 0,4		0,3 - 0,4		0,5	5 - 7			
Смешанные (оси-	Разнотравные,	12 - 20	0,4 - 0,5	40 - 70	0,4 - 0,5	40 - 70	0,5 - 0,7	30 - 45	0,6 - 0,7	25 - 40	9 - 10К

на, береза, пихта) с кедром 2 - 4 единицы состава	крупнотравные чернично-зеленомошные,		0,3 - 0,4		0,3 - 0,4		0,4 - 0,6	6 - 10	0,5 - 0,6	8 - 15	0 - 3Пх, Б, Ос
Кедровые и с преобладанием кедра (5 и более единиц состава)	Зеленомошные, бадановые, моховые	15 - 25	0,5 - 0,6	35 - 50	0,5 - 0,6	35 - 50	0,6 - 0,8 0,5 - 0,7	25 - 35	0,7	25 - 30	8 - 10К
			0,4 - 0,5		0,4 - 0,5			8 - 15	0,6	10 - 25	
Лиственные с пихтой и елью под пологом	Папоротниково-крупнотравные, травяно-зеленомошные	13 - 20	0,6 - 0,7 0,5 - 0,6	40 - 60	0,6 - 0,7 0,5 - 0,6	40 - 60	0,6 0,5	40 - 50 6 - 12	Не проводятся		5 - 6Е, Пх 4 - 5Б, Ос
Смешанные с елью и пихтой 2 - 5 единиц состава	Травяно-зеленомошные	15 - 25	0,7 - 0,8 0,6 - 0,7	30 - 50	0,7 - 0,8 0,6 - 0,7	30 - 50	0,7 - 0,8 0,6 - 0,7	20 - 40 8 - 12	0,8 0,7	20 - 35 15 - 20	7 - 8Е, Пх, К 3 - 4Б, Ос
С преобладанием пихты и ели (6 и более единиц состава)	Моховые, кустарничковые, травяноболотные	20 - 25	0,7 - 0,8 0,6 - 0,7	30 - 40	0,7 - 0,8 0,6 - 0,7	30 - 40	0,8 0,7	20 - 35 10 - 20	0,8 0,7	20 - 30 20	8 - 10Е, Пх 0 - 2Б, Ос
Чистые березовые и осиновые	Разнотравные, злаковые, орляковые	25 - 30	Не проводятся		Не проводятся		0,8 0,7	30 - 35 10 - 15	0,8 0,7	20 - 30 15 - 20	10Б
Березовые и осиновые с примесью хвойных	Крупнотравные, папоротниковые, разнотравно-зеленомошные	20 - 25	Не проводятся		Не проводятся		0,7 0,6	40 - 50 8 - 10	0,8 0,7	25 - 35 15	6 - 7Е, Пх, К 3 - 4Б, Ос

## Критерии для назначения рубок реконструкции

№ пп	Показатели	Значение показателей для назначения	Примечания
<b><u>Эксплуатационные леса</u></b>			
1.	Цель проведения	Замена малопродуктивных и низкокачественных древостоев (низкополнотных, неудовлетворительного состава, низкотоварных) древостоями целевых пород.	пункт 61 Правил ухода за лесами, утвержденных приказом Министерства природных ресурсов и экологии Российской Федерации от 30.07.2020 № 534
2.	Класс возраста	Средневозрастные, приспевающие, спелые и перестойные	
3.	Полнота	Низкополнотные – от 0,5 и ниже	пункт 5.2. Руководства по проведению лесовосстановительных работ в лесах Восточной Сибири, утвержденного приказом Рослесхоза от 22.01.1997
4.	Товарность	Низкотоварные насаждения – 3 класс товарности, выход деловой древесины до 60 %	пункт 240 Лесоустроительной инструкции, утвержденной приказом Министерства природных ресурсов и экологии Российской Федерации от 05.08.2022 № 510
5.	Нормативы рубок	Нормативы рубок (ширина и площадь лесосек, срок примыкания лесосек) определяются в соответствии с нормативами сплошных рубок лесных насаждений мягколиственных древесных пород, установленных Правилами заготовки древесины.	пункт 64 Правил ухода за лесами, утвержденных приказом Министерства природных ресурсов и экологии Российской Федерации от 30.07.2020 № 534
<b><u>Защитные леса</u></b>			
1.	Цель проведения	Замена лесных насаждений, утрачивающих свои средообразующие, водоохранные, санитарно-гигиенические, оздоровительные и иные полезные функции, на лесные насаждения, обеспечивающие сохранение целевого назначения защитных лесов и выполняемых ими полезных функций.	пункт 62 Правил ухода за лесами, утвержденных приказом Министерства природных ресурсов и экологии Российской Федерации от 30.07.2020 № 534
2.	Класс возраста	Средневозрастные, приспевающие, спелые и перестойные	
3.	Полнота	Разнополнотные насаждения	
4.	Ценность насаждения	Малоценные насаждения: Лесные насаждения, не отвечающие хозяйственным и экологическим целям и не имеющие в составе любого яруса и в целом количестве деревьев главных пород, достаточное для формирования рубок ухода, в т.ч. с мерами содействия естественному возобновлению леса, ценных насаждений, соответствующих данным лесорастительным условиям и целевому назначению.	пункт 65 Правил ухода за лесами, утвержденных приказом Министерства природных ресурсов и экологии Российской Федерации от 30.07.2020 № 534
5.	Нормативы рубок	Применяются виды многоприемной, несплошной и неполной реконструкции. В малоценных лесных насаждениях в защитных лесах площадь участков одноприемной реконструкции не должна превышать 5 га, при двух-трехприемной реконструкции - 10 га.	

**Нормативы проведения рубок реконструкции  
(рубки производятся на склонах до 20 градусов)**

Характеристика насаждения (хозяйство, категория,	Группа возраста (приспевающие, спелые и перестойные, разновозрастные)	Период повторения класс возраста		Интенсивность рубки %	Полнота до рубки	Полнота после рубки	Метод и площадь рубки	Наличие подроста	Лесовосстановление
		С наличием подроста	Без подроста						
Эксплуатационные леса, низкополнотные, низкотоварные, неудовлетворительного состава древостоев нецелевых пород	Средневозрастные, приспевающие, спелые, перестойные насаждения	В эксплуатационных лесах нормативы мероприятий по реконструкции лесных насаждений, в том числе рубок (ширина и площадь лесосек, срок примыкания лесосек) в средневозрастных, приспевающих, спелых и перестойных малоценных лесных насаждениях должны определяться в соответствии с нормативами сплошных рубок лесных насаждений мягколистных древесных пород, установленных Правилами заготовки древесины и особенностями заготовки древесины в лесничествах, указанных в статье 23 Лесного кодекса Российской Федерации, утвержденными приказом Министерства природных ресурсов и экологии Российской Федерации от 01.12.2020 № 993.							
Защитные леса, малоценные лесные насаждения	Средневозрастные, приспевающие, спелые, перестойные насаждения	Неполная 2-3 приема (РНП)	Неполная 2-3 приема	70-30	Низкополнотные	-	Равномерные рубки, не более 10 га.	-	Создание лесных культур



## **Технические требования к проведению рубок реконструкции и рубок сохранения лесных насаждений**

Агролесомелиоративные мероприятия осуществляются путем создания и восстановления защитных лесных насаждений, их реконструкции и направленного формирования, омолаживания кустарников, содействия естественному возобновлению лесных растений, ухода за подростом, закрепления подвижных песков, облесения деградированных земель и подверженных эрозии почв.

В соответствии с Правилами ухода за лесами, утвержденными приказом Министерства природных ресурсов и экологии Российской Федерации от 30.07.2020 № 534, мероприятия по реконструкции лесных насаждений не проводятся в лесных насаждениях, произрастающих на склонах крутизной выше 20 градусов, а также в лесах, расположенных в лесотундровых зонах, в нерестоохраненных полосах лесов.

Мероприятия по реконструкции лесных насаждений должны осуществляться путем полной (сплошной), частичной, а также неполной вырубki малоценного древостоя за один или несколько приемов с полным или неполным, дополняющим сохраненную часть насаждения, лесовосстановлением.

В эксплуатационных лесах нормативы мероприятий по реконструкции лесных насаждений, в том числе рубок (ширина и площадь лесосек, срок примыкания лесосек) в средневозрастных, приспевающих, спелых и перестойных малоценных лесных насаждениях должны определяться в соответствии с нормативами сплошных рубок лесных насаждений мягколиственных древесных пород, установленных Правилами заготовки древесины и особенностями заготовки древесины в лесничествах, указанных в статье 23 Лесного кодекса Российской Федерации, утвержденными приказом Министерства природных ресурсов и экологии Российской Федерации от 01.12.2020 № 993.

При проведении мероприятий по реконструкции молодняков площадь лесных участков, на которых проводятся рубки реконструкции, не должна ограничиваться, а лесовосстановительные мероприятия должны быть проведены в течение одного года после рубки реконструкции.

При проведении мероприятий по реконструкции лесных насаждений в защитных лесах должны применяться виды многоприемной, несплошной и неполной реконструкции. В малоценных лесных насаждениях в защитных лесах площадь участков одноприемной реконструкции не должна превышать 5 га, при двух-трехприемной реконструкции - 10 га. При этом, площадь лесосеки не должна быть больше половины реконструируемого участка, расположенного среди других участков земель, занятых лесными насаждениями, при ширине лесосеки не более 100 м и ее протяженности, равной не более одной трети реконструируемого участка.

Площадь лесосеки должна составлять не более 3 га при реконструкции малоценных лесных насаждений на участке, примыкающем к участкам земель, не занятых лесными насаждениями, а также планируемым на ближайшие 5 лет вырубкам, в лесах, расположенных на склонах крутизной свыше 6 градусов.

Проведение каждой последующей рубки реконструкции на соседних участках допускается только после того, как на примыкающих к нему участках произошло лесовосстановление лесными насаждениями ценных пород, соответствующими критериям и требованиям к молоднякам, площади которых подлежат отнесению к землям, занятым лесными насаждениями, установленным Правилами лесовосстановления, утвержденными приказом Министерства природных ресурсов и экологии Российской Федерации от 29.12.2021 № 1024.

Лесотаксационные выделы малоценных лесных насаждений, превышающие по площади, установленные предельно допустимые размеры менее чем в 1,5 раза, расположенные среди ценных лесных насаждений, могут назначаться в рубку полностью, если это не ведет к отрицательным экологическим и иным последствиям. При необходимости проведения такого мероприятия в больших выделах или группах из нескольких выделов, занимающих большую площадь, допускается закладка двух и более участков на расстоянии, превышающем в любом направлении ширину участка не менее чем в 2-3 раза.

В горных лесах при проведении мероприятий по реконструкции малоценных насаждений на склонах до 20 градусов предельная площадь участков должна быть в 1,5 раза меньше, чем в равнинных лесах.

В условиях с пересеченным рельефом овражно-балочных систем в зависимости от крутизны и протяженности склонов, а также их использования, с учетом устойчивости почв к эрозии и действиям других факторов предельная площадь участков должна быть меньше установленной для равнинных условий в 1,5 раза на склонах 6-20 градусов и в 2 раза на склонах более 20 градусов, при протяженности участка сплошной рубки вдоль склона не более чем на половину его протяженности.

Рубки сохранения лесных насаждений в целях поддержания на стадии зрелости (приспевающие, спелые, целевые устойчивые перестойные насаждения) в состоянии эффективного функционирования, накопления ресурсного и экологического потенциала должны проводиться слабой и очень слабой интенсивности (до 10-15% по запасу) путем удаления деревьев неудовлетворительного санитарного состояния, других нежелательных деревьев, оказывающих отрицательное влияние на лучшие, перспективные деревья. Рубки сохранения лесных насаждений не проводятся в орехово-промысловых зонах.

## Нормативы рубок сохранения лесных насаждений

Виды целевого назначения лесов	Хозяйство	Крутизна склона	Период повторности	% вырубki						
				0,3-0,5	0,6	0,7	0,8	0,9	1,0 и больше	Минимальная полнота после рубки
Защитные	Хвойное	0-30 °	не менее 10 лет	-	10-15					0,5
	Мягколиственное	0-30 °		-	10-15					0,5
Эксплуатационные леса	Хвойное	0-30 °		-	10-15					0,5
	Мягколиственное	0-30 °		-	10-15					0,5 см. п. 40 534

### 2.1.3. Расчетная лесосека (ежегодный допустимый объем изъятия древесины) при всех видах рубок

В таблице 9 приведена расчетная лесосека (ежегодный допустимый объем изъятия древесины) при всех видах рубок по хозяйствам.

Расчетная лесосека, в соответствии с Порядком исчисления расчетной лесосеки, утвержденным приказом Рослесхоза от 27.05.2011 № 191, устанавливается на срок действия лесохозяйственного регламента лесничества и вводится в действие с начала календарного года.

Таблица 9

## Расчетная лесосека (ежегодный допустимый объем изъятия древесины) при всех видах рубок

площадь, га; запас, тыс. м<sup>3</sup>

Хозяйство	При рубке спелых и перестойных лесных насаждений			При уходе за лесами			При рубке погибших и поврежденных лесных насаждений**			При прочих рубках*			Всего		
	площадь, га	запас, тыс. м <sup>3</sup>		площадь, га	запас, тыс. м <sup>3</sup>		площадь, га	запас, тыс. м <sup>3</sup>		площадь, га*	запас, тыс. м <sup>3</sup>		площадь, га	запас, тыс. м <sup>3</sup>	
		ликвидный	деловой		ликвидный	деловой		ликвидный	деловой		ликвидный	деловой		ликвидный	деловой
1	2	3	4	5	6	7	8	9	10	11	12	13	14	15	16
<b>Всего</b>															
Хвойное	645,4	72,892	59,651	1277,0	48,066	29,197	-	-	-	77,8	1,3	0,810	2000,2	122,258	89,658
Мягколиственное	792,4	92,57	61,101	5835,5	177,961	98,795	-	-	-	183,0	1,0	0,620	6810,9	271,531	160,516
<b>Итого</b>	1437,8	165,462	120,752	7112,5	226,027	127,992	-	-	-	260,8	2,300	1,43	8811,1	393,789	250,174

Примечание: \* – В том числе при рубках, связанных с созданием лесной инфраструктуры в целях охраны, защиты, воспроизводства лесов (разрубка, расчистка квартальных просек, визиров, строительство, ремонт, эксплуатация лесохозяйственных и противопожарных дорог, устройство противопожарных разрывов и т.п.).

\*\* Ежегодный допустимый объем изъятия древесины при рубке поврежденных и погибших лесных насаждений соответствует сведениям о санитарном и лесопатологическом состоянии лесов, выполненных за отчетный год.

### 2.1.4. Возрасты рубок

В соответствии с приказом Рослесхоза от 09.04.2015 № 105 «Об установлении возрастов рубок» в лесничестве устанавливаются возрасты рубок в соответствии с данными таблицы 10.

Таблица 10

Возрасты рубок

Виды целевого назначения лесов, в т.ч. категории защитных лесов	Хозсекции и входящие в них преобладающие породы	Классы бонитета	Возрасты рубок, лет
1	2	3	4
Защитные леса	Сосновая, Сосна	III и выше	121 - 140
		IV и ниже	141 - 160
	Лиственничная, Лиственница	III и выше	121 - 140
		IV и ниже	141 - 160
	Кедровая, Кедр	Все бонитеты	241 - 280
	Еловая, Ель	Все бонитеты	121 - 140
	Пихтовая, Пихта	Все бонитеты	121 - 140
	Березовая, Береза	Все бонитеты	71 - 80
Осиновая, Осина	Все бонитеты	61 - 70	
Защитные леса : ценные леса: запретные полосы лесов расположенные вдоль водных объектов; Эксплуатационные леса	Сосновая, Сосна	III и выше	101 - 120
		IV и ниже	121 - 140
	Лиственничная, Лиственница	III и выше	101 - 120
		IV и ниже	121 - 140
	Кедровая, Кедр	Все бонитеты	201 - 240
	Еловая, Ель	Все бонитеты	101 - 120
	Пихтовая, Пихта	Все бонитеты	101 - 120
	Березовая, Береза	Все бонитеты	61 - 70
Осиновая, Осина	Все бонитеты	51 - 60	

В соответствии с пунктом 2 приказа Рослесхоза от 09.04.2015 № 105 «Об установлении возрастов рубок», в запретных полосах лесов, расположенных вдоль водных объектов, устанавливается возраст рубки, соответствующий возрасту рубок в эксплуатационных лесах.

### 2.1.5. Процент (интенсивность) выборки древесины с учетом полноты древостоя, состава

Процент (интенсивность) выборки древесины с учетом полноты древостоя, и состава приведены ниже.

**Параметры основных организационно-технических элементов выборочных рубок спелых и перестойных лесных насаждений**

Виды целевого назначения лесов	Преобладающие породы или хозяйственные секции	Крутизна склона	Способ рубки	Период повторности	% вырубki															Минимальная полнота после рубки
					в насаждениях, не обеспеченных подростом при суммарной полноте ярусов						Минимальная полнота после рубки	в насаждениях, обеспеченных подростом при суммарной полноте ярусов								
					0,3-0,5	0,6	0,7	0,8	0,9	1,0 и больше		0,3-0,5	0,6	0,7	0,8	0,9	1,0	больше 1,0		
<b>Байкальский горный лесной район</b>																				
Защитные	Е, П	0-30°	РПР	-	-	15	20	30	35	40	0,5	-	-	-	-	-	-	-	-	
	С, Л	0-30°	ДВР	-	-	10	20	30	35	40	0,5	-	-	-	-	-	-	-	-	
			РПР	-	-	20	30	35	40	50	0,5	-	-	-	-	-	-	-	-	
	Б, ОС	0-30°	ДВР	-	-	20	30	40	50	60	0,5	-	-	-	-	-	-	-	-	
			РПР	-	-	15	20	25	30	40	0,5		20	25	30	35	50		0,5	
эксплуатационные леса	С, Л, Е, П	0-30°	сплошные	-	-	-	-	-	-	-	-	100	100	100	100	100	100	100	-	
			ДВР	25	-	15	20	25	30	40	0,5	-	-	-	-	-	-	-	-	
			РПР	15	-	20	25	30	40	50	0,5	-	-	-	-	-	-	-	-	
	Б, ОС	0-30°	сплошные	-	-	-	-	-	-	-	-	100	100	100	100	100	100	100	-	
			РПР	15	0	15	25	30	35	40	0,5	-	-	-	-	-	-	-	-	

## 2.1.6. Размеры лесосек

Размеры лесосек в лесничестве установлены в соответствии с Правилами заготовки древесины и особенностями заготовки древесины в лесничествах, указанных в статье 23 Лесного кодекса Российской Федерации, утвержденными приказом Министерства природных ресурсов и экологии Российской Федерации от 01.12.2020 № 993.

Параметры основных организационно - технических элементов выборочных рубок спелых и перестойных лесных насаждений:

Состав лесных насаждений по преобладающим породам	Предельная ширина лесосек, м	Предельная площадь лесосек, га
Байкальский горный лесной район		
сосна, лиственница	300/200	30/20
ель, пихта	250/150	25/15
мягколиственные	400/300	40/30

Примечание: В знаменателе предельная ширина и предельная площадь лесосеки приводится для крутизны склонов свыше 20 градусов.

Параметры основных организационно-технических элементов выборочных рубок спелых, перестойных лесных насаждений:

Виды рубок	Предельная площадь лесосек, га	
	защитные леса	эксплуатационные леса
Байкальский горный лесной район		
Добровольно-выборочные рубки, группово-выборочные рубки	15	30
Равномерно-постепенные рубки, группово-постепенные рубки	10	25

## 2.1.7. Сроки примыкания лесосек

Сроки примыкания лесосек на территории лесничества устанавливаются в соответствии с Правилами заготовки древесины и особенностями заготовки древесины в лесничествах, указанных в статье 23 Лесного кодекса Российской Федерации, утвержденными приказом Министерства природных ресурсов и экологии Российской Федерации от 01.12.2020 № 993.

Во всех лесах устанавливается непосредственное примыкание лесосек сплошных рубок, как по короткой, так и по длинной стороне, а в лесах, произрастающих в поймах рек - чересполосное примыкание лесосек.

При непосредственном примыкании очередная лесосека вырубается с учетом срока примыкания следом за предыдущей лесосекой.

При чересполосном примыкании очередная лесосека размещается через полосу леса шириной, равной ширине лесосек.

Срок примыкания лесосек при сплошных рубках устанавливается, не считая года рубки, с учетом периодичности плодоношения древесных пород, обеспечения их успешного естественного восстановления лесов или условий создания лесных культур, сохранения экологических свойств лесов.

При искусственном восстановлении лесов на лесосеке или при сохранении подроста целевых пород допускается установление срока примыкания по любой стороне лесосеки не менее двух лет.

Сроки примыкания лесосек при выборочных рубках спелых, перестойных лесных насаждений не устанавливаются.

В случае примыкания лесосек при выборочных рубках спелых, перестойных лесных насаждений, интенсивностью 40 процентов и более, при их примыкании к лесосекам сплошных рубок спелых, перестойных лесных насаждений сроки примыканий устанавливаются такие же, как и для сплошных рубок спелых, перестойных лесных насаждений.

Сроки примыкания лесосек по преобладающим породам при рубке спелых, перестойных лесных насаждений в эксплуатационных лесах:

Состав лесных насаждений по преобладающим породам	Срок примыкания, лет
Байкальский горный лесной район	
сосна, лиственница	5
ель, пихта	6
мягколиственные	2

### 2.1.8. Количество зарубов

Лесосеки одного года рубки (зарубы) размещаются на определенном расстоянии друг от друга в зависимости от ширины лесосеки и других условий. Количество зарубов устанавливается в расчете на 1 км. Направление рубки характеризуется направлением, в котором каждая последующая лесосека примыкает к предыдущей лесосеке.

Количество зарубов (лесосек) в расчете на 1 км. в зависимости от установленной ширины лесосек, ветроустойчивости оставляемых полос леса устанавливается: при ширине (протяженности) лесосек до 50 м. – не более 4; при ширине (протяженности) лесосек 51-150 м. – не более 3; при ширине (протяженности) лесосек 151 – 250 м. – не более 2, при ширине (протяженности) лесосек свыше 250 м. – 1.

Между зарубами оставляются участки леса, равные ширине лесосек, установленной для этих насаждений.

### 2.1.9. Сроки повторяемости рубок



Сроки повторяемости выборочных рубок спелых и перестойных насаждений приводятся в таблице 6, для рубок ухода за лесом - в таблице 8.

### 2.1.10. Методы лесовосстановления

В соответствии с частью 1 статьи 61 ЛК РФ вырубленные, погибшие и поврежденные леса подлежат воспроизводству, которое включает в себя лесовосстановление.

Лесовосстановление осуществляется на основании проекта лесовосстановления:

- лицами, осуществляющими рубки лесных насаждений в соответствии с ЛК РФ, за исключением случаев, предусмотренных частями 2 и 4 статьи 29.1, статьей 30, частью 4.1 статьи 32 ЛК РФ;

- государственными (муниципальными) учреждениями, подведомственными федеральным органам исполнительной власти, органам исполнительной власти субъектов Российской Федерации, органам местного самоуправления, в пределах полномочий указанных органов, определенных в соответствии со статьями 81 - 84 ЛК РФ;

- лицами, осуществляющими рубку лесных насаждений при использовании лесов в соответствии со статьями 43 - 46 ЛК РФ, в том числе при установлении или изменении зон с особыми условиями использования территорий, предусмотренных частью 5 статьи 21 ЛК РФ, и лицами, в интересах которых осуществляется перевод земель лесного фонда в земли иных категорий, в том числе без принятия решения о переводе земельных участков из состава земель лесного фонда в земли иных категорий, за исключением случаев, предусмотренных частью 7 статьи 63.1 ЛК РФ;

- лицами, осуществляющими строительство зданий, строений, сооружений в границах лесопарковых зеленых поясов либо ходатайствующими об изменении их границ, в том числе в целях перевода земель лесного фонда, включенных в состав лесопарковых зеленых поясов, в земли иных категорий.

Лесовосстановление осуществляется путем естественного, искусственного или комбинированного восстановления лесов (статья 62 ЛК РФ).

Естественное восстановление лесов (далее - естественное лесовосстановление) осуществляется вследствие как природных процессов, так и мер содействия естественному лесовосстановлению: путем сохранения подроста лесных древесных пород при проведении рубок лесных насаждений, минерализации почвы, огораживании (далее - содействие естественному лесовосстановлению).

В целях содействия естественному лесовосстановлению осуществляются следующие мероприятия:

сохранение жизнеспособного укоренившегося подроста и молодняка основных лесных древесных пород при проведении рубок лесных насаждений;

уход за подростом (молодняком) основных лесных древесных пород на площадях, не занятых лесными насаждениями (оправка подроста, окашивание подроста, изреживание подроста, внесение удобрений, обработка гербицидами);

минерализация поверхности почвы механическими, химическими или огневыми средствами на местах планируемых рубок спелых и перестойных насаждений, на гарях и площадях, предназначенных для лесовосстановления;

оставление семенных деревьев, куртин и групп из деревьев лесных древесных пород, количество и схема размещения которых указываются в технологической карте лесосечных работ;

огораживание лесного участка;

подавление порослевой и корнеотпрысковой способности деревьев (инъекции арборицидов или окольцовывание);

иные мероприятия, указанные в настоящем лесохозяйственном регламенте.

Меры по сохранению подроста лесных насаждений ценных лесных древесных пород осуществляются одновременно с проведением рубок лесных насаждений. Рубка в таких случаях проводится преимущественно в зимнее время по снежному покрову с применением технологий, позволяющих обеспечить сохранение от уничтожения и повреждения подроста и молодняка ценных лесных древесных пород в количестве, определенном при отводе лесосек. После проведения рубок проводится уход за сохраненным подростом и молодняком лесных древесных пород путем освобождения от завалов порубочными остатками, вырубки сломанных и поврежденных экземпляров.

Сохранению подлежит жизнеспособный подрост и молодняк основных лесных древесных пород в соответствующих им природно-климатических условиях.

Содействие естественному лесовосстановлению путем огораживания площадей проводится в случае опасности повреждения и уничтожения всходов и подроста древесных растений дикими или домашними животными.

Содействие естественному лесовосстановлению путем минерализации поверхности почвы проводится на площадях, на которых имеются источники семян основных лесных древесных пород лесных насаждений (примыкающие лесные насаждения, отдельные семенные деревья или их группы, куртины, полосы, под пологом поступающих в рубку лесных насаждений с полнотой не более 0,6).

На участках проводится минерализация не менее 25 - 30% поверхности почвы в годы удовлетворительного и обильного урожая семян лесных растений до начала опадения семян основных лесных

древесных пород. Минерализация поверхности почвы проводится как в виде отдельного мероприятия по содействию естественному лесовосстановлению, так и в комплексе иными мероприятиями, указанными в пункте 17 Приказа Минприроды России от 29.12.2021 № 1024 «Об утверждении Правил лесовосстановления, формы, состава, порядка согласования проекта лесовосстановления, оснований для отказа в его согласовании, а также требований к формату в электронной форме проекта лесовосстановления».

Минерализация поверхности почвы осуществляется путем обработки почвы механическими средствами в зависимости от механического состава и влажности почвы, густоты и высоты травяного покрова, мощности лесной подстилки, количества семенных деревьев.

Учет результатов мер содействия естественному лесовосстановлению проводится не ранее чем через два года после проведения работ.

Искусственное лесовосстановление проводится в случае, если невозможно обеспечить естественное лесовосстановление или нецелесообразно комбинированное лесовосстановление хозяйственно ценными лесными древесными породами, а также на лесных участках, на которых погибли лесные культуры.

При обследовании лесного участка определяются его состояние и пригодность для выращивания лесных насаждений, устанавливаются количество и размещение жизнеспособного подроста и молодняка основных лесных древесных пород, уровень захламленности валежной древесиной и лесосечными отходами, количество и высота пней, пригодность участка для работы техники, заселенность почвы вредными организмами, уточняется тип лесорастительных условий и определяется технология создания лесных культур.

Основным методом создания лесных культур является посадка, которая осуществляется различными видами посадочного материала. На почвах, подверженных водной и ветровой эрозии, на избыточно увлажненных почвах и на участках с быстрым зарастанием посадочных мест растительностью, а также в лесорастительных условиях с недостаточным увлажнением, выполняется посадка лесных культур.

Лесные культуры могут создаваться из лесных растений одной основной лесной древесной породы (чистые культуры) или из лесных растений нескольких основных и сопутствующих лесных древесных и кустарниковых пород (смешанные культуры).

Посадка лесных культур может сочетаться с внесением в почву удобрений, средств защиты растений, а также с посевом специальных почвоулучшающих трав.

Посадка лесных культур черенками, сеянцами, саженцами с открытой корневой системой осуществляется весной (до начала развертывания почек у черенков, сеянцев, саженцев) или осенью не позднее чем за 2 недели до устойчивого замерзания почвы, за

исключением лесных участков с переувлажненными, глинистыми и тяжелыми суглинистыми избыточно увлажненными почвами.

Лесные культуры с приживаемостью менее 25% считаются погибшими. Дополнению (посадке взамен погибших растений) подлежат лесные культуры с приживаемостью 25 - 85%.

Комбинированное лесовосстановление осуществляется путем посадки на лесных участках, на которых естественное лесовосстановление лесных насаждений основными лесными древесными породами не обеспечивается.

Комбинированное лесовосстановление под пологом лесных насаждений проводится в целях повышения санитарно-гигиенических функций в защитных лесах.

Площади лесных участков, на которых проведено искусственное и (или) комбинированное лесовосстановление, относятся к землям, занятым лесными насаждениями, при достижении лесными растениями параметров основной лесной древесной породы.

На основании статьи 63.1 ЛК РФ лица, использующие леса в соответствии со статьями 43 - 46 ЛК РФ, а также лица, в интересах которых осуществляется перевод земель лесного фонда в земли иных категорий, в том числе без принятия решения о переводе земельных участков из состава земель лесного фонда в земли иных категорий, не позднее чем через три года, если иное не установлено другими федеральными законами, после рубки лесных насаждений или после перевода земель лесного фонда в земли иных категорий, обеспечивают посадку саженцев, сеянцев основных лесных древесных пород, выращенных в лесных питомниках, и агротехнический уход за лесными растениями основных лесных древесных пород в течение трех лет с момента посадки.

Согласно статьи 89.1 ЛК РФ лица, на которых в соответствии с Лесным кодексом Российской Федерации возложена обязанность по выполнению работ по лесовосстановлению, составляют проект лесовосстановления.

#### Фенологические наблюдения и учет ожидаемого урожая семян деревьев

Для определения размера ожидаемого урожая шишек, плодов и семян деревьев и кустарников и своевременной организации работ по заготовке семян ежегодно проводят простейшие фенологические наблюдения и учет плодоношения.

Фенологические наблюдения и учет ожидаемого урожая семян основных лесообразующих пород проводят на пробных площадях специально закладываемых на постоянных и временных лесосеменных участках, лесосеменных плантациях, в поступающих в рубку насаждениях, пригодных для сбора семян.

На постоянных лесосеменных участках и лесосеменных плантациях закладывают постоянные пробные площади. Во всех других местах сбора семян закладывают временные пробные площади.

Фенологические наблюдения должны проводиться ежегодно на тех же объектах, на которых проводится учет плодоношения. Они могут проводиться также и за отдельными деревьями.

При фенологических наблюдениях также фиксируются особенности вегетационного периода данного года и все неблагоприятные факторы, которые могут отрицательно сказаться на формировании урожая.

### **2.1.11. Сроки использования лесов для заготовки древесины и другие сведения**

Рубка лесных насаждений на каждой лесосеке, трелевка (транспортировка), частичная переработка, хранение и вывоз заготовленной древесины осуществляется лицом, использующим лесной участок в целях заготовки древесины, в течение 12-ти месяцев с даты начала декларируемого периода согласно лесной декларации, или в течение срока, установленного договором купли-продажи лесных насаждений, - в случае заготовки древесины на основании договора купли-продажи лесных насаждений. Увеличение сроков рубки лесных насаждений, трелевки (транспортировки), частичной переработки, хранения и вывоза древесины, указанных в настоящем пункте, допускается в случае возникновения неблагоприятных погодных условий, исключающих своевременное исполнение данных требований, подтвержденных справкой Федеральной службы по гидрометеорологии и мониторингу окружающей среды.

Срок рубки лесных насаждений, трелевки (транспортировки), частичной переработки, хранения, вывоза древесины может быть увеличен не более чем на 12 месяцев лесничеством по письменному заявлению лица, использующего леса.

Разрешение на изменение сроков рубки лесных насаждений, трелевки (транспортировки), частичной переработки, хранения, вывоза древесины выдается в письменном виде с указанием местонахождения лесосек (участковое лесничество, номер лесного квартала, номер лесотаксационного выдела, номер лесосеки), площади лесосеки, объема древесины и вновь установленного (продленного) срока (даты) рубки лесных насаждений и (или) хранения, вывозки древесины.

Договор аренды лесного участка, находящегося в государственной или муниципальной собственности, заключается на срок от десяти до сорока девяти лет.

Срок договора аренды лесного участка, заключаемого для реализации приоритетных инвестиционных проектов в целях развития лесного комплекса, определяется с учетом срока реализации таких инвестиционных проектов.

## **2.2. Нормативы, параметры и сроки использования лесов для заготовки живицы**

### **2.2.1. Фонд подсочки древостоев**

Подсочкой лесных насаждений является процесс нанесения на стволы деревьев хвойных пород, отдельных лиственных пород надрезов, а также процесс сбора живицы, древесных соков.

Допускается только подсочка лесных насаждений, расположенных на лесных участках, предоставленных для заготовки указанных в части 1 статьи 23.6 ЛК РФ лесных ресурсов.

Порядок проведения подсочки лесных насаждений определяется Правилами заготовки живицы, утвержденными приказом Министерства природных ресурсов и экологии Российской Федерации от 09.11.2020 № 911, а также Правилами заготовки пищевых лесных ресурсов и правилами сбора лекарственных растений, утвержденных приказом Министерства природных ресурсов и экологии Российской Федерации от 28.07.2020 № 494.

Заготовка живицы представляет собой предпринимательскую деятельность, связанную с подсочкой хвойных лесных насаждений, хранением живицы и вывозом ее из леса.

Граждане и юридические лица (далее - лица) осуществляют заготовку живицы в соответствии с Лесным планом субъекта Российской Федерации, лесохозяйственным регламентом лесничества и проектом освоения лесов на основании договора аренды лесного участка.

В подсочку передаются спелые и перестойные лесные насаждения:

- 1) сосновые насаждения I - IV классов бонитета;
- 2) еловые насаждения I - III классов бонитета;
- 3) лиственничные насаждения I - III классов бонитета;
- 4) средневозрастные, приспевающие и спелые пихтовые насаждения I - III классов бонитета.

Сырьевую базу подсочки составляют сосновые спелые и перестойные насаждения, назначаемые в рубки I-IV классов бонитета с участием сосны в составе не менее 4 единиц.

Пригодными для проведения подсочки являются здоровые, без значительных повреждений дерева с диаметром ствола: сосны и лиственницы - 20 см и более, ели - 24 см и более. Здоровые деревья сосны и лиственницы с диаметром ствола от 16 до 20 см могут отводиться в подсочку не ранее чем за 2 года до рубки.

В подсочку могут передаваться:

- 1) лесные насаждения с долей участия сосны в составе древостоя менее 40 процентов от общего запаса древесины лесного насаждения;

- 2) сосновые насаждения IV класса бонитета на заболоченных почвах и V класса бонитета;
- 3) сосновые редины;
- 4) сосновые семенники, семенные полосы и куртины, выполнившие свое назначение;
- 5) деревья сосны, назначенные в выборочную рубку;
- 6) сосновые насаждения, занимающие площадь до 2 - 3 га.

При недостатке спелых и перестойных сосновых насаждений для обеспечения 10 - 15-летнего срока проведения подсочки допускается проведение подсочки приспевающих древостоев, которые к сроку окончания проведения подсочки достигнут возраста рубки и предназначаются для рубки.

В районе расположения Прибайкальского лесничества использование лесов в целях заготовки живицы не планируется.

Таблица 11

Фонд подсочки древостоев

площадь, тыс. га

№ п/п	Показатели	Подсочка		
		целевое назначение лесов		
		защитные леса	эксплуатационные леса	итого
1	2	3	4	5
1	Всего спелых и перестойных насаждений, пригодных для подсочки:	-	-	-
1.1	Из них:			
	не вовлеченные в подсочку	-	-	-
	нерентабельные для подсочки	-	-	-
2	Ежегодный объем подсочки	-	-	-

### 2.2.2. Виды подсочки

Виды подсочки не приводятся т.к в районе расположения лесничества использование лесов в целях заготовки живицы не планируется.

### 2.2.3. Количество карр на дереве и ширина межкарровых ремней в зависимости от диаметра деревьев

Количество карр на дереве и ширина межкарровых ремней в зависимости от диаметра деревьев, не приводятся ввиду того в районе расположения лесничества использование лесов в целях заготовки живицы не планируется.

### 2.2.4. Сроки использования лесов для заготовки живицы

Сроки использования лесов для заготовки живицы не приводятся, ввиду того что в районе расположения лесничества использование лесов в целях заготовки живицы не планируется.

### **2.3. Нормативы, параметры и сроки использования лесов для заготовки и сбора недревесных лесных ресурсов**

#### **2.3.1. Нормативы (ежегодные допустимые объёмы) и параметры использования лесов для заготовки недревесных лесных ресурсов по их видам**

В соответствии со статьей 32 ЛК РФ и приказом Министерства природных ресурсов и экологии Российской Федерации от 28.07.2020 № 496 «Об утверждении Правил заготовки и сбора недревесных лесных ресурсов» заготовка и сбор недревесных лесных ресурсов представляют собой предпринимательскую деятельность, связанную с изъятием, хранением и вывозом соответствующих лесных ресурсов из леса.

В исключительных случаях, предусмотренных законами субъектов Российской Федерации, допускается осуществление заготовки елей и (или) деревьев других хвойных пород для новогодних праздников гражданами, юридическими лицами на основании договоров купли-продажи лесных насаждений без предоставления лесных участков.

К недревесным лесным ресурсам, заготовка и сбор которых осуществляются в соответствии с Лесным кодексом Российской Федерации, относятся валежник, пни, береста, кора деревьев и кустарников, хворост, веточный корм, еловая, пихтовая, сосновая лапы, ели или деревья других хвойных пород для новогодних праздников, мох, лесная подстилка, камыш, тростник и подобные лесные ресурсы.

В соответствии со статьей 33 ЛК РФ заготовка и сбор гражданами недревесных лесных ресурсов, за исключением елей и деревьев других хвойных пород для новогодних праздников, для собственных нужд осуществляются в соответствии со статьей 11 ЛК РФ. Ограничение заготовки и сбора гражданами недревесных лесных ресурсов для собственных нужд может устанавливаться в соответствии со статьей 27 ЛК РФ. К заготовке и сбору гражданами недревесных лесных ресурсов для собственных нужд не применяются части 1, 3 и 4 статьи 32 ЛК РФ.

Законом Республики Бурятия от 02.07.2007 № 2366-III «О Порядке заготовки и сбора гражданами недревесных лесных ресурсов для собственных нужд» регламентируется заготовка и сбор гражданами недревесных лесных ресурсов для собственных нужд, которая предусматривает заготовку валежника, пней, бересты, коры деревьев и кустарников, хвороста, веточного корма, еловых, пихтовых, сосновых лап, мха, лесной подстилки, камыша, тростника и подобных лесных ресурсов.



Объектом аренды могут быть только лесные участки, находящиеся в государственной или муниципальной собственности и прошедшие государственный кадастровый учет. Граждане, юридические лица осуществляют заготовку и сбор недревесных лесных ресурсов на основании договоров аренды лесных участков.

Граждане, юридические лица, осуществляющие заготовку и сбор недревесных лесных ресурсов, вправе возводить навесы и другие некапитальные строения, сооружения на предоставленных им лесных участках.

Параметры использования лесов для заготовки недревесных лесных ресурсов по их видам приведены в таблице 12.

Таблица 12

Параметры использования лесов для заготовки недревесных лесных ресурсов

№ п/п	Вид недревесного лесного ресурса	Ед. изм.	Ежегодный допустимый объем заготовки
1	2	3	4
1.	Ели и (или) деревья других хвойных пород для новогодних праздников	тыс. шт.	1,5
2.	Хворост, веточный корм	куб.м.	-
3.	Кустарники для метел	куб. м.	15
4.	Веники	куб.м./шт.	7 / 1000
5.	Мох	кг.	5 000
6.	Валежник	куб.м.	-
7.	Береста	т.	-

При проектировании лесных участков для предоставления в аренду характеристика проектируемого лесного участка должна составляться на основании данных государственного лесного реестра, а также натурного обследования проектируемого лесного участка (при необходимости).

Использование лесного участка должно осуществляться в соответствии с разрешительными документами и установленными в них объемами.

Заготовка елей или деревьев других хвойных пород для новогодних праздников в первую очередь производится на специальных плантациях, лесных участках, подлежащих расчистке (квартальные просеки, минерализованные полосы, противопожарные разрывы, трассы противопожарных и лесохозяйственных дорог, линии электропередачи, зоны затопления и другие площади, где не требуется сохранения подроста и насаждений).

Допускается заготовка елей или деревьев других хвойных пород для новогодних праздников из вершинной части срубленных елей.

Заготовка веников, ветвей и кустарников лиственных пород для метел и плетения производится на лесных участках, подлежащих расчистке (квартальные просеки, противопожарные разрывы, трассы противопожарных и лесохозяйственных дорог, сенокосы, линии электропередачи, зоны затопления и другие площади, где не требуется сохранения подроста и насаждений), а также со срубленных деревьев на лесосеках при проведении выборочных и сплошных рубок.

Заготовка веников, ветвей и кустарников для метел и плетения не допускается при проведении опытных и экспериментальных рубок, отбора модельных деревьев на постоянных пробных площадях в лесах, переданных для осуществления научно-исследовательской деятельности, образовательной деятельности.

При заготовке валежника осуществляется сбор лежащих на поверхности земли остатков стволов деревьев, сучьев, не являющихся порубочными остатками в местах проведения лесосечных работ, и (или) образовавшихся вследствие естественного отмирания деревьев, при их повреждении вредными организмами, буреломе, снеговале, и других природных явлений.

При заготовке валежника допускается применение ручного инструмента (ручных пил, топоров, легких бензопил).

Заготовка бересты допускается с растущих деревьев на отведенных в рубку лесных насаждениях, на лесных участках, подлежащих расчистке (квартальные просеки, минерализованные полосы, противопожарные разрывы, трассы противопожарных и лесохозяйственных дорог и другие площади, на которых не требуется сохранение насаждений), а также со свежесрубленных деревьев на лесосеках при проведении выборочных и сплошных рубок.

При этом используемая для заготовки часть ствола не должна превышать половины общей высоты дерева.

Запрещается рубка деревьев для заготовки бересты.

Запрещается сбор подстилки в лесах, выполняющих функции защиты природных и иных объектов, в лесах, расположенных в водоохранных зонах, в ценных лесах.

Запрещается осуществлять заготовку и сбор грибов и дикорастущих растений, виды которых занесены в Красную книгу Российской Федерации, красные книги субъектов Российской Федерации, а также грибов и дикорастущих растений, которые признаются наркотическими средствами в соответствии с Федеральным законом от 8 января 1998 г. № 3-ФЗ «О наркотических средствах и психотропных веществах».

Заготовка и сбор недревесных лесных ресурсов могут быть ограничены или запрещены в районах, загрязненных радиоактивными веществами.

### **2.3.2. Сроки использования лесов для заготовки и сбора недревесных лесных ресурсов**

Заготовка бересты с сухостойных и валежных деревьев производится в течение всего года. Заготовка бересты с растущих деревьев производится в весенне-летний и осенний период без повреждения луба.

Заготовка коры деревьев и кустарников осуществляется одновременно с рубкой деревьев и кустарников в течение всего года.

Заготовка хвороста осуществляется в течение всего года.

Заготовка валежника осуществляется в течение всего года.

Заготавливают веточный корм из побегов лиственных пород в основном летом, хвойных пород - круглогодично.

Сбор лесной подстилки должен производиться в конце летнего периода, но до наступления листопада, чтобы опадание листвы и хвои создало естественное удобрение лесной почвы.

Заготовка елей и деревьев других хвойных пород для новогодних праздников осуществляется в декабре месяце.

Заготовка растущих кустарников для метел осуществляется в период окончания сокодвижения и до начала сокодвижения, а со срубленных деревьев на действующих лесосеках за счёт крон срубленных деревьев – без ограничений по срокам заготовки.

Срок аренды лесного участка составляет от 10 до 49 лет. Заключение вышеуказанных договоров аренды осуществляется на основании открытых аукционов.

## **2.4. Нормативы, параметры и сроки использования лесов для заготовки пищевых лесных ресурсов и сбора лекарственных растений**

### **2.4.1. Нормативы (ежегодные допустимые объёмы) и параметры использования лесов для заготовки пищевых лесных ресурсов и сбора лекарственных растений по их видам**

Заготовка пищевых лесных ресурсов и сбор лекарственных растений представляет собой предпринимательскую деятельность, связанную с изъятием, хранением и вывозом таких лесных ресурсов из леса. К пищевым лесным ресурсам относятся дикорастущие плоды, ягоды, орехи, грибы, семена, березовый сок и подобные лесные ресурсы.

Граждане и юридические лица, в соответствии со статьей 34 ЛК РФ, могут осуществлять заготовку пищевых лесных ресурсов и сбор лекарственных растений на основании договоров аренды лесного участка. Объектом аренды могут быть только лесные участки, находящиеся в государственной или муниципальной собственности и прошедшие государственный кадастровый учет. Срок аренды лесного участка составляет

от 10 до 49 лет. Заключение вышеуказанных договоров аренды осуществляется на основании открытых аукционов.

Граждане, юридические лица, осуществляющие заготовку пищевых лесных ресурсов и сбор лекарственных растений, на предоставленных им лесных участках вправе размещать сушилки, грибоварни, склады и другие некапитальные строения, сооружения.

Статьей 35 ЛК РФ предусмотрена заготовка гражданами пищевых лесных ресурсов и сбор ими лекарственных растений для собственных нужд.

Порядок заготовки и сбора гражданами пищевых лесных ресурсов на территории лесничества регламентируется:

- приказом Министерства природных ресурсов и экологии Российской Федерации от 28.07.2020 № 494 «Об утверждении Правил заготовки пищевых лесных ресурсов и сбора лекарственных растений»;
- Законом Республики Бурятия от 08.10.2007 № 2538 –III «О Порядке заготовки пищевых лесных ресурсов и сбора лекарственных растений гражданами для собственных нужд».

Заготовка пищевых лесных ресурсов и сбор лекарственных растений для собственных нужд осуществляются гражданами в соответствии со статьей 11 ЛК РФ.

Ограничение заготовки гражданами пищевых лесных ресурсов и сбора ими лекарственных растений для собственных нужд может устанавливаться в соответствии со статьей 27 ЛК РФ.

В таблице 13 определены нормативы (ежегодные допустимые объёмы) заготовки по видам пищевых лесных ресурсов и сбора лекарственных растений.

Таблица 13

Параметры использования лесов при заготовке пищевых лесных ресурсов и сборе лекарственных растений

№ п/п	Вид пищевых лесных ресурсов, лекарственных растений	Ед. изм.	Ежегодный допустимый объем заготовки
1	2	3	4
Пищевые ресурсы			
1.	Орехи по видам		
	кедровый орех	т.	108,5
	Итого по орехам:		108,5
2.	Ягоды по видам		
	брусника	т.	0,5
	голубика	т.	0,5
	черника	т.	-
	Итого по ягодам:	т.	1,0
3.	Грибы по видам	т.	-

4.	Древесные соки по видам	т.	-
Лекарственное сырье по видам			
	-	-	-

В соответствии с частью 1 статьи 115 ЛК РФ леса, расположенные в орехово-промысловых зонах (леса, являющиеся сырьевой базой для заготовки кедровых орехов).

При проектировании лесных участков для предоставления в аренду характеристика проектируемого лесного участка должна составляться на основании данных государственного лесного реестра, а также натурального обследования проектируемого лесного участка (при необходимости).

Использование лесного участка должно осуществляться в соответствии с разрешительными документами и установленными в них объемами.

#### 2.4.2. Сроки заготовки и сбора

В соответствии с Правилами заготовки пищевых лесных ресурсов и сбора лекарственных растений, утвержденными приказом Министерства природных ресурсов и экологии Российской Федерации от 28.07.2020 № 494 заготовка дикорастущих плодов и ягод осуществляется строго в сроки, установленные настоящим регламентом.

Плодоношение кедра начинается в 40-50 лет, наиболее обильные урожаи дают насаждения в 100-200 - летнем возрасте. Урожайные годы повторяются через 4-6 лет. Семена (кедровые орехи) созревают в конце августа – сентябре. Собирают кедровые орехи только в стадии полной зрелости и заготавливают обычно с 01 сентября – октябре. Собирают шишки и весной, но качество таких орехов несколько хуже. При заготовке орехов запрещается рубка деревьев и кустарников, а также применение способов, приводящих к повреждению деревьев и кустарников.

При заготовке орехов в промышленных целях способы его заготовки указываются в договоре аренды. Лица, которым лесные участки предоставлены в аренду для заготовки орехов, обеспечивают сохранность орехоплодных насаждений.

Сроки заготовки ягод зависят от времени наступления массового созревания урожая. Не допускается повреждение до степени прекращения роста плодоносящих кустарников и кустарничков. В зависимости от назначения, ягоды собирают различной стадии зрелости. Сроки заготовки ягод в лесничестве в июле (голубика, смородина) в сентябре (брусника, клюква).

Грибы в урожайный год, растут в лесах лесничества до поздней осени (сентябрь и частично октябрь). Заготовка грибов должна

производиться способами, обеспечивающими сохранность их ресурсов. Запрещается вырывать грибы с грибницей, переворачивать при сборе грибов мох и лесную подстилку, а также уничтожать старые грибы.

Заготовку лекарственного сырья (корневища бадана) производят обычно осенью после прекращения в растении сокодвижения, когда начинают засыхать и опадать листья, путем их выкапывания. Допускается сбор корневищ ранней весной до начала в растении сокодвижения (до появления надземных органов растения). Допускается летом сбор корневищ лекарственных растений, накапливающих в период сокодвижения наибольшее содержание действующих веществ.

При заготовке багульника болотного собирают однолетние побеги с листьями и цветами длиной до 10 см, во время цветения, до образования плодов (июнь – август), срезая ножами, серпами, секаторами.

Листья брусники собирают ранней весной, до цветения, листья, собранные летом, чернеют. Собирают путем обрывания листьев руками в вертикальном направлении от основания стебля или надрезания острым инструментом черешков растения у основания листовой пластинки. Повреждение кожицы стебля, а также оставление растения совсем без листьев не допускается.

Почки сосны заготавливают ранней весной в период набухания с молодого подростка на лесосеках.

Берёзовые почки заготавливают ранней весной в период их набухания.

Чагу (березовый гриб) собирают круглый год, но сырьё весеннего и осеннего сборов обладает большей биологической активностью.

### **2.4.3. При заготовке древесных соков - нормативы количества высверливаемых каналов в зависимости от диаметра ствола деревьев и класса бонитета насаждения; при заготовке папоротника-орляка - параметры куста (высота, возраст)**

#### Заготовка древесных соков.

На территории лесничества заготовка древесных соков не планируется.

#### Заготовка папоротника-орляка.

Заготовка папоротника-орляка на территории лесничества не ведется и не планируется.

### **2.4.4. Сроки использования лесов для заготовки пищевых лесных ресурсов и сбора лекарственных растений**

Сбор и заготовка плодов, ягод и грибов должны производиться способами, не наносящими вред плодовым насаждениям, ягодникам и грибницам и обеспечивающими своевременное воспроизводство их запасов.

Повторный сбор сырья лекарственных растений в одной и той же заросли допускается только после полного восстановления запасов сырья конкретного вида растения. Заготовка соцветий и надземных органов («травы») однолетних растений проводится на одной заросли один раз в два года, заготовка надземных органов многолетних растений – один раз в 4-6 лет. Заготовка подземных органов большинства видов лекарственных растений производится не чаще одного раза в 15-20 лет.

## **2.5. Нормативы, параметры (ежегодные допустимые объемы) и сроки использования лесов для осуществления видов деятельности в сфере охотничьего хозяйства**

В соответствии со статьей 36 ЛК РФ использование лесов для осуществления видов деятельности в сфере охотничьего хозяйства осуществляется на основании охотхозяйственных соглашений с предоставлением или без предоставления лесных участков.

Использование лесов для осуществления видов деятельности в сфере охотничьего хозяйства без предоставления лесных участков осуществляется в соответствии с Перечнем случаев использования лесов для осуществления видов деятельности в сфере охотничьего хозяйства без предоставления лесных участков, утвержденным приказом Министерства природных ресурсов и экологии Российской Федерации от 12.12.2017 № 661. Договор аренды лесного участка, в целях использования лесов для осуществления видов деятельности в сфере охотничьего хозяйства заключается на срок, не превышающий срока действия соответствующего охотхозяйственного соглашения, без проведения торгов.

Использование лесов для осуществления видов деятельности в сфере охотничьего хозяйства без предоставления лесных участков допускается, если осуществление указанных видов деятельности не влечет за собой проведение рубок лесных насаждений или создание объектов охотничьей инфраструктуры.

Для осуществления видов деятельности в сфере охотничьего хозяйства лесные участки, находящиеся в государственной или муниципальной собственности, предоставляются юридическим лицам, индивидуальным предпринимателям в соответствии со статьей 9 Лесного кодекса Российской Федерации. На лесных участках, предоставленных для осуществления видов деятельности в сфере охотничьего хозяйства, допускается создание объектов охотничьей инфраструктуры, являющихся некапитальными строениями, сооружениями, в том числе ограждений.

Нормативы допустимого изъятия объектов животного мира, отнесенных к объектам охоты на территории лесничества, и порядок их установления, определяются следующими нормативно-правовыми актами:

- Указ Главы Республики Бурятия от 21.06.2022 № 134 «Об определении видов разрешенной охоты и ограничений охоты в охотничьих угодьях на территории Республики Бурятия, за исключением особо охраняемых природных территорий федерального значения»;

- постановление Правительства Республики Бурятия от 13.01.2012 № 7 «Об утверждении норм допустимой добычи охотничьих ресурсов, в отношении которых не устанавливается лимит добычи, и пропускной способности охотничьих угодий на территории Республики Бурятия»;

- постановление Правительства Республики Бурятия от 14.12.2011 № 667 «Об утверждении Порядка добычи объектов животного мира, не отнесенных к охотничьим ресурсам и водным биологическим ресурсам, на территории Республики Бурятия».

В соответствии с федеральным законодательством, охотничье хозяйство – это сфера деятельности по сохранению и использованию охотничьих ресурсов и среды их обитания, по созданию охотничьей инфраструктуры, оказанию услуг в данной сфере, а также по закупке, производству и продаже продукции охоты. Использование лесов для осуществления видов деятельности в сфере охотничьего хозяйства осуществляется в соответствии с Лесным планом Республики Бурятия, иными нормативными правовыми актами Российской Федерации и Республики Бурятия и настоящим лесохозяйственным регламентом, проектом освоения лесов и договором аренды лесного участка.

Согласно статьям 24 и 33 Федерального закона от 24.07.2009 № 209-ФЗ «Об охоте и о сохранении охотничьих ресурсов и о внесении изменений в отдельные законодательные акты Российской Федерации» ежегодно указом Главы Республики Бурятия утверждаются лимиты и квоты добычи охотничьих ресурсов в Республике Бурятия на очередной год в разрезе охотничьих угодий.

Перечень охотничьих животных, разрешенных к добыче, предельные сроки охоты устанавливаются перед каждым сезоном охоты в соответствии с Правилами охоты, утвержденными приказом Министерства природных ресурсов и экологии Российской Федерации от 24.07.2020 № 477.

### **2.5.1. Перечень и нормы проведения биотехнических мероприятий**

В соответствии со статьей 47 Федерального закона от 24.07.2009 № 209-ФЗ «Об охоте и о сохранении охотничьих ресурсов и о внесении



изменений в отдельные законодательные акты Российской Федерации» осуществляется организация биотехнических мероприятий.

К биотехническим мероприятиям относятся меры по поддержанию и увеличению численности охотничьих ресурсов.

Биотехнические мероприятия проводятся в закрепленных и общедоступных охотничьих угодьях.

Проведение биотехнических мероприятий в закрепленных охотничьих угодьях обеспечивается юридическими лицами и индивидуальными предпринимателями, заключившими охотхозяйственные соглашения. Проведение биотехнических мероприятий в закрепленных охотничьих угодьях осуществляется в течение календарного года в объеме и составе, определяемом юридическими лицами и индивидуальными предпринимателями, заключившими охотхозяйственные соглашения.

Содержание биотехнических мероприятий, порядок их проведения устанавливаются уполномоченным федеральным органом исполнительной власти. Виды и состав биотехнических мероприятий, а также порядок их проведения в целях сохранения охотничьих ресурсов, утвержден приказом Министерства природных ресурсов и экологии Российской Федерации от 24.12.2010 № 560 «Об утверждении видов и состава биотехнических мероприятий, а также порядка их проведения в целях сохранения охотничьих ресурсов».

### **2.5.2. Перечень разрешенных для размещения объектов охотничьей инфраструктуры**

Перечень объектов, относящихся к охотничьей инфраструктуре, утвержден распоряжением Правительства Российской Федерации от 11.07.2017 № 1469-р, в состав которой включены вольер, питомник диких животных, ограждения для содержания и разведения охотничьих ресурсов в полувольных условиях и искусственно созданной среде обитания; егерский кордон; охотничья база. Перечень разрешенных для размещения объектов охотничьей инфраструктуры устанавливается для конкретной территории в правоустанавливающих документах и проектах освоения лесов.

## **2.6. Нормативы, параметры и сроки использования лесов для ведения сельского хозяйства**

**2.6.1. Сведения о площадях лесных участков, на которых возможно сенокосение, выпас сельскохозяйственных животных, пчеловодство, северное оленеводство, мараловодство, выращивание сельскохозяйственных культур и иной сельскохозяйственной деятельности, рыбоводство, а также соответствующие нормативы (допустимые объемы)**

Использование лесов для ведения сельского хозяйства должно осуществляться в соответствии с Правилами использования лесов для ведения сельского хозяйства, утвержденными приказом Министерства природных ресурсов и экологии Российской Федерации от 02.07.2020 № 408 «Об утверждении Правил использования лесов для ведения сельского хозяйства и Перечня случаев использования лесов для ведения сельского хозяйства без предоставления лесного участка, с установлением или без установления сервитута, публичного сервитута».

Из земель лесного фонда для выращивания сельскохозяйственных культур и иной сельскохозяйственной деятельности, должны использоваться нелесные земли, а также земли, предназначенные для лесовосстановления (вырубки, гари, редины, пустыри, прогалины и другие), до проведения на них лесовосстановления.

Для выпаса сельскохозяйственных животных, в дополнение к имеющимся выгонам и пастбищам, статьей 38 ЛК РФ предусмотрено, что леса могут использоваться для выпаса сельскохозяйственных животных.

Из земель лесного фонда для выпаса сельскохозяйственных животных должны использоваться нелесные земли, а также земли, предназначенные для

лесовосстановления (вырубки, гари, редины, пустыри, прогалины и другие), до проведения на них лесовосстановления.

Под выпас намечены лесные участки вблизи населенных пунктов в местах, где не может быть нанесен существенный вред лесу.

Для сенокосения должны использоваться нелесные земли, а также земли, предназначенные для лесовосстановления (вырубки, гари, редины, пустыри, прогалины и другие), до проведения на них лесовосстановления.

В необходимых случаях для сенокосения могут использоваться пригодные для этой цели участки малоценных лесных насаждений, не планируемые под реконструкцию лесных насаждений.

Выпас сельскохозяйственных животных не допускается на землях, занятых лесными культурами, естественными молодняками ценных древесных пород, насаждениями с развитым жизнеспособным подростом, селекционно-лесосеменных, сосновых, елово-пихтовых, ивовых, твердолиственных, орехоплодных плантаций, с проектируемыми мероприятиями по содействию естественному лесовосстановлению и лесовосстановлению хвойными и твердолиственными породами, с легкоразмываемыми и развеиваемыми почвами.

При выпасе сельскохозяйственных животных (за исключением выпаса на огороженных участках или на привязи) должно обеспечиваться предотвращение потравы лесных культур, питомников, молодняков естественного происхождения и других ценных участков леса.

В соответствии с лесным законодательством лесные участки для ведения сельского хозяйства предоставляются индивидуальным предпринимателям и юридическим лицам в аренду сроком от 10 до 49 лет по результатам аукционов по продаже права на заключение договора аренды лесного участка, гражданам для собственных нужд - в безвозмездное пользование на срок от одного года до пяти лет.

При использовании лесов для пчеловодства в качестве кормовой базы для медоносных пчел должны использоваться земли, на которых в составе древесного, кустарникового или травяно-кустарничкового яруса имеются медоносные растения.

Из земель лесного фонда для размещения ульев и пасек должны предоставляться, в первую очередь, нелесные земли, а также земли, предназначенные для лесовосстановления (вырубки, гари, редины, пустыри, прогалины и другие), до проведения на них лесовосстановления.

Для осуществления северного оленеводства в качестве кормовой базы должны использоваться леса в лесных районах, находящихся в пределах лесорастительной зоны притундровых лесов и редкостойной тайги, таежной лесорастительной зоне, а также Южно-Сибирской горной зоне Российской Федерации. В лесах, предоставляемых гражданам и юридическим лицам для ведения северного оленеводства, должны применяться пастбищеобороты, не приводящие к ухудшению почвенного покрова и поверхности почвы таких участков.

В целях использования лесов для ведения сельского хозяйства могут быть использованы лесные участки в зависимости от категорий земель в соответствии с Таблицей 4 настоящего лесохозяйственного регламента.

#### **2.6.1.1. Параметры использования лесов для осуществления рыболовства, за исключением любительского рыболовства**

Использование лесов для осуществления рыболовства, за исключением любительского рыболовства, осуществляется с предоставлением или без предоставления лесного участка, установлением или без установления сервитута, публичного сервитута. При использовании лесов для осуществления рыболовства допускается возведение на лесных участках некапитальных строений, сооружений, необходимых для осуществления рыболовства. Лесные участки, находящиеся в государственной или муниципальной собственности, предоставляются для целей рыболовства на территориях, примыкающих к береговой линии водного объекта или его части, отнесенных к рыболовному участку.

Правила использования лесов для осуществления рыболовства установлены приказом Министерства природных ресурсов и экологии

Российской Федерации от 13.10.2021 № 742 «Об утверждении Правил использования лесов для осуществления рыболовства» и регулируют отношения, возникающие при использовании лесов для осуществления рыболовства, за исключением любительского рыболовства.

Договор аренды лесного участка, находящегося в государственной или муниципальной собственности, в целях использования лесов для осуществления рыболовства заключается на срок, не превышающий срока действия соответствующего решения о предоставлении водных биологических ресурсов в пользование, договора пользования рыболовным участком или договора пользования водными биологическими ресурсами.

### **2.6.2. Параметры использования лесов для ведения сельского хозяйства**

В таблице 14 приведены параметры использования лесов для ведения сельского хозяйства.

Таблица 14

#### Параметры использования лесов для ведения сельского хозяйства

№ п/п	Виды пользований	Ед. изм.	Ежегодный допустимый объем
1	2	3	4
1.	Использование пашни	га	-
2.	Сенокосение	га/тонн	200/2000
3.	Выпас сельскохозяйственных животных	га/голов	
	а) в лесу	га/голов	-
	б) на выгонах, пастбищах	га/голов	120,9/24
4.	Пчеловодство		
	а) травы- медоносы:	га	50
	б) медопродуктивность трав:	кг/га	2/1
	в) возможное к содержанию количество пчелосемей	количество пчелосемей	-
5.	Северное оленеводство	га/голов	-
6.	Выращивание сельскохозяйственных культур	га	4
7.	Иная сельскохозяйственная деятельность		-

Параметры использования лесов для ведения сельского хозяйства определяются в соответствии с действующим законодательством Российской Федерации.

### **2.7. Нормативы, параметры и сроки использования лесов для осуществления научно-исследовательской деятельности, образовательной деятельности**

Использование лесов для осуществления научно – исследовательской, образовательной деятельности осуществляется в соответствии с Правилами использования лесов для осуществления научно-исследовательской деятельности, образовательной деятельности, утвержденных приказом Министерства природных ресурсов и экологии Российской Федерации от 27.07.2020 № 487.

Леса могут использоваться для осуществления научно-исследовательской деятельности, образовательной деятельности научными организациями, образовательными организациями.

Осуществление на лесных участках научно-исследовательской и образовательной деятельности может осуществляться государственным учреждением, муниципальным учреждением на праве постоянного (бессрочного) пользования, другими научными, образовательными организациями – на условиях аренды (часть 2 статьи 40 ЛК РФ).

Использование лесов для осуществления научно-исследовательской деятельности предусматривает осуществление экспериментальной или теоретической деятельности, направленной на получение новых знаний об экологической системе леса, проведение прикладных научных исследований, направленных на применение этих знаний для достижения практических целей и решения конкретных задач в области использования, охраны, защиты, воспроизводства лесов.

Использование лесов для осуществления образовательной деятельности предусматривает создание и использование на лесных участках полигонов, опытных площадок для изучения природы леса, обучения методам таксации леса, технологии рубок лесных насаждений, работ по охране, защите, воспроизводству лесов и других мероприятий в области изучения, использования, охраны, защиты, воспроизводства лесов, иных компонентов лесных экосистем, объектов необходимой лесной инфраструктуры для закрепления на практике у обучающихся специальных знаний и навыков.

При использовании лесов для осуществления научно-исследовательской деятельности, образовательной деятельности допускается создание и использование на лесных участках полигонов, опытных площадок для проведения научных исследований изучения природы леса, обучения в области использования, охраны, защиты, воспроизводства лесов с объектами необходимой лесной инфраструктуры.

Виды научно-исследовательской деятельности, образовательной деятельности, ее параметры, сроки и объемы определяются проектом освоения лесов.

Нормативы, параметры и сроки использования лесов для осуществления научно-исследовательской деятельности, образовательной деятельности устанавливаются для конкретной территории в правоустанавливающих документах и проектах освоения лесов после проведения дополнительных обследований.

## **2.8. Нормативы, параметры и сроки использования лесов для осуществления рекреационной деятельности**

### **2.8.1. Нормативы использования лесов для осуществления рекреационной деятельности (допустимая рекреационная нагрузка по типам ландшафтов и другое)**

Использование лесов для осуществления рекреационной деятельности должно осуществляться в соответствии со статьей 41 ЛК РФ, Правилами использования лесов для осуществления рекреационной деятельности, утвержденных приказом Министерства природных ресурсов и экологии Российской Федерации от 09.11.2020 № 908.

Использование лесов для осуществления рекреационной деятельности, связанной с выполнением работ и оказанием услуг в сфере туризма, физической культуры и спорта, организации отдыха и укрепления здоровья граждан, осуществляется с предоставлением лесных участков.

Для осуществления рекреационной деятельности лесные участки предоставляются государственным учреждениям, муниципальным учреждениям в постоянное (бессрочное) пользование, другим юридическим лицам, индивидуальным предпринимателям – в аренду.

На части площади, не превышающей 20 процентов площади предоставленного для осуществления рекреационной деятельности лесного участка, общей площадью не превышающей одного гектара и не занятой лесными насаждениями, допускаются строительство, реконструкция и эксплуатация объектов капитального строительства для оказания услуг в сфере туризма, физической культуры и спорта, организации отдыха и укрепления здоровья граждан, а также возведение, эксплуатация и демонтаж для указанных целей некапитальных строений, сооружений, предусмотренных перечнем объектов капитального строительства, не связанных с созданием лесной инфраструктуры, и перечнем некапитальных строений, сооружений, не связанных с созданием лесной инфраструктуры.

Размещение таких объектов капитального строительства и некапитальных строений, сооружений допускается на участках, не занятых лесными насаждениями. При осуществлении рекреационной деятельности в лесах допускается осуществлять благоустройство соответствующих лесных участков.

Ограничения по площади, установленные частью 2 статьи 41 ЛК РФ, не распространяются на велосипедные, велопешеходные, пешеходные и беговые дорожки, тропы, лыжные и роллерные трассы, а также элементы благоустройства лесного участка, включая беседки, навесы, лавочки, туалеты, объекты освещения, урны.

При осуществлении в лесах деятельности, предусмотренной частью 2 статьи 41 ЛК РФ и размещении предусмотренных частью 3 ста-

ты 41 ЛК РФ объектов не допускается создание объектов, являющихся местами жительства физических лиц.

Рекреационная деятельность на лесных участках осуществляется в соответствии с требованиями к освоению лесов, предусмотренными статьей 12 ЛК РФ.

При определении размеров лесных участков, выделяемых для осуществления рекреационной деятельности, необходимо руководствоваться оптимальной рекреационной нагрузкой на лесные экосистемы, при соблюдении условий не нанесения ущерба лесным насаждениям и окружающей среде.

На лесных участках, предоставленных для осуществления рекреационной деятельности, подлежат сохранению природные ландшафты, объекты животного мира, растительного мира, водные объекты.

Леса для осуществления рекреационной деятельности используются способами, не наносящими вреда окружающей среде и здоровью человека.

Использование лесов для осуществления рекреационной деятельности не должно препятствовать праву граждан пребывать в лесах.

Нормативы разрешенного использования лесов для осуществления рекреационной деятельности устанавливаются для конкретной территории в правоустанавливающих документах и проектах освоения лесов после проведения дополнительных обследований, при этом рекреационные нагрузки на лесные природные комплексы определяются в соответствии с ОСТ 56-100-95 «Методы и единицы измерения рекреационных нагрузок на лесные природные комплексы».

Для возведения некапитальных строений, сооружений, не связанных с созданием лесной инфраструктуры, не допускаются сплошные рубки лесных насаждений и не допускаются также выборочные рубки лесных насаждений.

Рекреационная деятельность в лесах, расположенных на особо охраняемых природных территориях, осуществляется в соответствии с законодательством Российской Федерации об особо охраняемых природных территориях.

### **2.8.2. Перечень кварталов и (или) частей кварталов зоны рекреационной деятельности, в том числе перечень кварталов и (или) их частей, в которых допускается возведение физкультурно-оздоровительных, спортивных и спортивно-технических сооружений**

Зоны рекреационной деятельности на территории лесничества не выделены.

### **2.8.3. Функциональное зонирование территории зоны рекреационной деятельности**

В связи с отсутствием выделенных рекреационных зон функциональное зонирование территории не проводилось и будет осуществляться при составлении проекта освоения лесов.

### **2.8.4. Перечень временных построек на лесных участках и нормативы их благоустройства**

Детальное благоустройство лесов, посещаемых населением, должно производиться по специальным рабочим проектам, составляемым в установленном порядке проектными организациями в соответствии с документами территориального планирования.

При осуществлении рекреационной деятельности в лесах допускается возведение некапитальных строений, сооружений на лесных участках и осуществление их благоустройства. Если в плане освоения лесов на территории субъекта Российской Федерации (лесном плане субъекта Российской Федерации) определены зоны планируемого освоения лесов, в границах которых предусматриваются строительство, реконструкция и эксплуатация объектов для осуществления рекреационной деятельности, на соответствующих лесных участках допускается возведение физкультурно-оздоровительных, спортивных и спортивно-технических сооружений.

Рекреационная деятельность в лесах, расположенных на особо охраняемых природных территориях, осуществляется в соответствии с законодательством Российской Федерации об особо охраняемых природных территориях. Размещение некапитальных строений, сооружений на лесных участках при осуществлении рекреационной деятельности допускается в соответствии с требованиями распоряжений Правительства Российской Федерации от 23.04.2022 № 999-р, от 30.04.2022 № 1084-р.

### **2.8.5. Параметры и сроки использования лесов для осуществления рекреационной деятельности**

Для осуществления рекреационной деятельности, связанной с оказанием услуг в сфере туризма, физической культуры и спорта, организацией отдыха и укрепления здоровья граждан, лица, использующие леса, могут организовывать туристические станции, туристические тропы и трассы, проведение культурно-массовых мероприятий, пешеходные, велосипедные и лыжные прогулки, конные прогулки (верхом и (или) на повозках), занятия изобразительным искусством, познавательные и экологические экскурсии, спортивные соревнования по отдельным видам спорта, специфика которых соответствует проведению соревнований в



лесу, физкультурно-спортивные фестивали и тренировочные сборы, а также другие виды рекреационной деятельности.

Лесные участки для осуществления рекреационной деятельности предоставляются государственным учреждениям, муниципальным учреждениям в постоянное (бессрочное) пользование, другим лицам - в аренду.

В соответствии с частью 3 статьи 72 ЛК РФ договор аренды лесного участка, находящегося в государственной или муниципальной собственности, для осуществления рекреационной деятельности заключается на срок от десяти до сорока девяти лет.

Параметры использования лесов для осуществления рекреационной деятельности определяются в соответствии с действующим законодательством Российской Федерации.

## **2.9. Нормативы, параметры и сроки использования лесов для создания лесных плантаций и их эксплуатации**

Использование лесов для создания лесных плантаций и их эксплуатации осуществляется в соответствии со статьей 42 ЛК РФ и представляет собой предпринимательскую деятельность, связанную с выращиванием лесных насаждений определенных пород (целевых пород).

К лесным насаждениям определенных пород (целевых пород) относятся лесные насаждения искусственного происхождения, за счет которых обеспечивается получение древесины с заданными характеристиками.

Лесные плантации могут создаваться на землях лесного фонда и землях иных категорий. Гражданам, юридическим лицам для создания лесных плантаций и их эксплуатации лесные участки предоставляются в аренду в соответствии с Лесным кодексом Российской Федерации, земельные участки - в соответствии с земельным законодательством.

На лесных плантациях проведение рубок лесных насаждений и осуществление подсочки лесных насаждений допускаются без ограничений.

В соответствии с частью 3 статьи 72 Лесного кодекса Российской Федерации договор аренды лесного участка, находящегося в государственной или муниципальной собственности, для создания лесных плантаций и их эксплуатации заключается на срок от десяти до сорока девяти лет.

## **2.10. Нормативы, параметры и сроки использования лесов для выращивания лесных плодовых, ягодных, декоративных растений, лекарственных растений**

Использование лесов для выращивания лесных плодовых, ягодных, декоративных растений, лекарственных растений осуществляется в

соответствии со статьей 39 ЛК РФ и с Правилами использования лесов для выращивания лесных плодовых, ягодных, декоративных растений, лекарственных растений, утвержденными приказом Министерства природных ресурсов и экологии Российской Федерации от 28.07.2020 № 497.

Выращивание лесных плодовых, ягодных, декоративных растений, лекарственных растений представляет собой предпринимательскую деятельность, связанную с получением плодов, ягод, декоративных растений, лекарственных растений и подобных лесных ресурсов. На лесных участках, используемых для выращивания лесных плодовых, ягодных, декоративных растений, лекарственных растений, допускается размещение некапитальных строений, сооружений.

Граждане, юридические лица осуществляют выращивание лесных плодовых, ягодных, декоративных растений, лекарственных растений на основании договоров аренды лесных участков.

В соответствии с частью 3 статьи 72 ЛК РФ договор аренды лесного участка, находящегося в государственной или муниципальной собственности, для выращивания лесных плодовых, ягодных, декоративных растений, лекарственных растений заключается на срок от десяти до сорока девяти лет.

Использование лесов для выращивания лесных плодовых, ягодных, декоративных растений, лекарственных растений может ограничиваться или запрещаться в соответствии со статьей 27 ЛК РФ.

Для выращивания лесных плодовых, ягодных, декоративных растений, лекарственных растений используют в первую очередь нелесные земли из состава земель лесного фонда, а также необлесившиеся вырубки, прогалины и другие, не покрытые лесной растительностью земли, на которых невозможно естественное возобновление леса до посадки на них лесных культур, земли, подлежащие рекультивации (выработанные торфяники).

Для выращивания лесных плодовых, ягодных, декоративных растений, лекарственных растений под пологом леса могут использоваться участки малоценных насаждений, не намеченные под реконструкцию. На лесных участках, используемых для выращивания лесных плодовых, ягодных, декоративных растений, лекарственных растений, химические и биологические препараты применяются в соответствии с Федеральным законом от 19.07.1997 № 109-ФЗ «О безопасном обращении с пестицидами и агрохимикатами».

### **2.11. Нормативы, параметры и сроки разрешенного использования лесов для создания лесных питомников и их эксплуатации**

Использование лесов для создания лесных питомников и их эксплуатации осуществляется в соответствии со статьей 39.1 ЛК РФ,

Правилами создания лесных питомников и их эксплуатации, утвержденными приказом Министерства природных ресурсов и экологии Российской Федерации от 12.10.2021 № 737.

Создание лесных питомников (постоянных, временных) и их эксплуатация представляют собой деятельность, связанную с выращиванием саженцев, сеянцев основных лесных древесных пород. Для создания лесных питомников и их эксплуатации используют не покрытые лесом земли.

Постоянный лесной питомник - лесной питомник, созданный на период от 15 до 49 лет. Временный лесной питомник - лесной питомник, созданный на период от 10 до 15 лет.

Под лесными питомниками понимаются территории, на которых расположены земельные, лесные участки с необходимой инфраструктурой, предназначенной для обеспечения выращивания саженцев, сеянцев основных лесных древесных пород.

На лесных участках, предоставленных для создания и эксплуатации лесных питомников, допускаются строительство, реконструкция и эксплуатация объектов капитального строительства и возведение некапитальных строений, сооружений, которые предназначены для обеспечения выращивания саженцев, сеянцев основных лесных древесных пород (в том числе складов для хранения семян лесных растений, теплиц и других подобных объектов) и признаются объектами лесной инфраструктуры, перечень которых утверждается Правительством Российской Федерации в соответствии с частью 5 статьи 13 ЛК РФ.

Для создания лесных питомников и их эксплуатации лесные участки государственным (муниципальным) учреждениям, указанным в части 2 статьи 19 ЛК РФ, предоставляются в постоянное (бессрочное) пользование, другим лицам - в аренду.

Создание лесных питомников и их эксплуатация допускаются на землях лесного фонда и землях иных категорий, если такая деятельность не противоречит их правовому режиму.

В соответствии с частью 3 статьи 72 ЛК РФ договор аренды лесного участка, находящегося в государственной или муниципальной собственности, заключается на срок от десяти до сорока девяти лет.

Для выращивания посадочного материала лесных растений (саженцев, сеянцев) используются улучшенные и сортовые семена лесных растений или, если такие семена отсутствуют, нормальные семена лесных растений.

Использование лесов для создания лесных питомников и их эксплуатации в случае невозможности соблюдения охраны редких и находящихся под угрозой исчезновения деревьев, кустарников, лиан, иных лесных растений, занесенных в Красную книгу Российской Федерации или Красную книгу Республики Бурятия, не допускается.

Лица, использующие леса для создания лесных питомников и их эксплуатации, обязаны осуществлять использование лесов для выращи-

вания посадочного материала лесных растений (саженцев, сеянцев) способами и технологиями, предотвращающими возникновение эрозии почв, исключая или ограничивающими негативное воздействие на последующее воспроизводство лесов, а также на состояние водных и других природных объектов.

При выборе участка для создания лесного питомника учитываются особенности рельефа участка, почвенные, гидрологические, климатические, лесорастительные условия, особенности планируемых к выращиванию видов лесных растений, наличие источников полива, транспортная доступность.

Нормативы, параметры и сроки разрешенного использования лесов устанавливаются для конкретной территории в правоустанавливающих документах и проектах освоения лесов после проведения дополнительных обследований.

## **2.12. Нормативы, параметры и сроки использования лесов для осуществления геологического изучения недр, разведки и добычи полезных ископаемых**

Использование лесов для осуществления геологического изучения недр, разведки и добычи полезных ископаемых осуществляется в соответствии со статьей 43 ЛК РФ, Правилами использования лесов для осуществления геологического изучения недр, разведки и добычи полезных ископаемых, утверждёнными приказом Министерства природных ресурсов и экологии Российской Федерации от 07.07.2020 № 417.

Использование лесов в целях осуществления геологического изучения недр, разведки и добычи полезных ископаемых осуществляется с предоставлением или без предоставления лесных участков, с установлением или без установления сервитута.

Для использования лесов в целях осуществления геологического изучения недр, разведки и добычи полезных ископаемых лесной участок, находящийся в государственной или муниципальной собственности, предоставляется в аренду или в отношении этого лесного участка может быть установлен сервитут в соответствии со статьей 9 ЛК РФ.

Допускается использование лесов в целях осуществления геологического изучения недр без предоставления лесного участка, установления сервитута, если выполнение работ в указанных целях не влечет за собой проведение рубок лесных насаждений или строительство объектов капитального строительства. В случае, предусмотренном частью 3 статьи 43 ЛК РФ, использование лесов без предоставления лесного участка, установления сервитута осуществляется на основании разрешений органов государственной власти, органов местного самоуправления в пределах полномочий указанных органов, определенных в соответствии со статьями 81 - 84 ЛК РФ.

В целях обеспечения безопасности граждан и создания необходимых условий для эксплуатации объектов, связанных с осуществлением геологического изучения недр, разведкой и добычей полезных ископаемых, осуществляется использование лесов для проведения выборочных рубок и сплошных рубок деревьев, кустарников, лиан без предоставления лесных участков, без установления сервитута.

Допускается проведение рубок лесных насаждений при использовании резервных лесов в целях геологического изучения недр (за исключением случая, предусмотренного частью 3 статьи 43 ЛК РФ).

В лесах, расположенных в лесопарковых зонах, в зеленых зонах, в городских лесах и на заповедных лесных участках, запрещается разведка и добыча полезных ископаемых, за исключением случаев, предусмотренных ЛК РФ или другими федеральными законами.

Право собственности на древесину, которая получена при использовании лесов, расположенных на землях лесного фонда, в соответствии со статьями 43 - 46 ЛК РФ, принадлежит Российской Федерации.

Реализация древесины, полученной при использовании лесов для выполнения работ по геологическому изучению недр, разведки и добычи полезных ископаемых, осуществляется в соответствии с Правилами реализации древесины, которая получена при использовании лесов, расположенных на землях лесного фонда, в соответствии со статьями 43 - 46 Лесного кодекса Российской Федерации, утвержденными постановлением Правительства Российской Федерации от 23.07.2009 № 604.

Обустройство объектов, связанных с осуществлением геологического изучения недр, разведки и добычи полезных ископаемых, должно исключать развитие эрозионных процессов на предоставленной и прилегающей территории.

Земли, нарушенные или загрязненные при использовании лесов в целях осуществления геологического изучения недр, разведки и добычи полезных ископаемых, подлежат рекультивации после завершения работ в соответствии с проектом рекультивации, а объекты, связанные с геологическим изучением, разведкой и добычей полезных ископаемых, подлежат консервации или ликвидации в соответствии с законодательством о недрах.

Использование лесов в целях геологического изучения недр осуществляется без предоставления лесного участка, установления сервитута на основании разрешения уполномоченного органа в случаях:

а) если выполнение работ в указанных целях не влечет за собой проведение рубок лесных насаждений или строительство объектов капитального строительства;

б) обеспечения безопасности граждан и создания необходимых условий для эксплуатации объектов, связанных с осуществлением геологического изучения недр, разведкой и добычей полезных ископаемых, в том числе в охранных зонах указанных объектов, осуществляется ис-

пользование лесов для проведения выборочных рубок и сплошных рубок деревьев, кустарников;

в) размещения объектов, перечень которых установлен постановлением Правительства Российской Федерации от 3 декабря 2014 года № 1300 «Об утверждении перечня видов объектов, размещение которых может осуществляться на землях или земельных участках, находящихся в государственной или муниципальной собственности, без предоставления земельных участков и установления сервитутов».

Соглашение об установлении сервитута в отношении лесного участка, находящегося в государственной или муниципальной собственности, в целях осуществления геологического изучения недр, разведки и добычи полезных ископаемых, заключается органами исполнительной власти в случаях, установленных гражданским законодательством, Земельным кодексом Российской Федерации, другими федеральными законами. Срок сервитута определяется по соглашению сторон. Срок сервитута в отношении земельного участка, находящегося в государственной или муниципальной собственности, определяется с учетом ограничений, предусмотренных частью 4 статьи 39.24 Земельного кодекса Российской Федерации.

Договор аренды лесного участка в целях осуществления геологического изучения недр, разведки и добычи полезных ископаемых заключается с недропользователями на срок до сорока девяти лет без проведения торгов (часть 3 статьи 72 и часть 3 статьи 73.1 ЛК РФ).

### **2.13. Нормативы, параметры и сроки использования лесов для строительства и эксплуатация водохранилищ и иных искусственных водных объектов, а также гидротехнических сооружений и специализированных портов**

Использование лесов для строительства и эксплуатации водохранилищ и иных искусственных водных объектов, создания и расширения морских и речных портов, строительства, реконструкции и эксплуатации гидротехнических сооружений осуществляется в соответствии со статьями 21 и 44 ЛК РФ.

Лесные участки используются для строительства и эксплуатации водохранилищ и иных искусственных водных объектов, создания и расширения территорий морских и речных портов, строительства, реконструкции и эксплуатации гидротехнических сооружений в соответствии с водным законодательством.

Лесные участки, находящиеся в государственной или муниципальной собственности, предоставляются гражданам, юридическим лицам в соответствии со статьей 9 ЛК РФ для строительства и эксплуатации водохранилищ и иных искусственных водных объектов, создания и расширения территорий морских и речных портов, строительства, реконструкции и эксплуатации гидротехнических сооружений.

Договор аренды лесного участка в целях строительства и эксплуатации водохранилищ и иных искусственных водных объектов, создания и расширения территорий морских и речных портов, строительства, реконструкции и эксплуатации гидротехнических сооружений заключается на срок от одного года до сорока девяти лет без проведения торгов (часть 3 статьи 72 и часть 3 статьи 73.1 ЛК РФ).

Реализация древесины, полученной в целях строительства и эксплуатации водохранилищ и иных искусственных водных объектов, а также гидротехнических сооружений и специализированных портов осуществляется в соответствии с Правилами реализации древесины, которая получена при использовании лесов, расположенных на землях лесного фонда, в соответствии со статьями 43 - 46 Лесного кодекса Российской Федерации, утверждёнными постановлением Правительства Российской Федерации от 23 июля 2009 г. № 604.

#### **2.14. Нормативы, параметры и сроки использования лесов для строительства, реконструкции, эксплуатации линейных объектов**

Использование лесов для строительства, реконструкции, эксплуатации линейных объектов осуществляется с предоставлением или без предоставления лесного участка, установлением или без установления сервитута, публичного сервитута в соответствии со статьёй 45 ЛК РФ и Правилами использования лесов для строительства, реконструкции, эксплуатации линейных объектов и Перечня случаев использования лесов в указанных целях без предоставления лесных участков, с установлением или без установления сервитута, публичного сервитута, утверждёнными приказом Министерства природных ресурсов и экологии Российской Федерации от 10.07.2020 № 434.

Лесные участки, находящиеся в государственной или муниципальной собственности, предоставляются гражданам, юридическим лицам в соответствии со статьёй 9 ЛК РФ для строительства линейных объектов.

Лесные участки, которые находятся в государственной или муниципальной собственности и на которых расположены линейные объекты, предоставляются на правах, предусмотренных статьёй 9 ЛК РФ, гражданам, юридическим лицам, имеющим в собственности, безвозмездном пользовании, аренде, хозяйственном ведении или оперативном управлении такие линейные объекты.

В целях обеспечения безопасности граждан и создания необходимых условий для эксплуатации линейных объектов, в том числе в охранных зонах и санитарно-защитных зонах, предназначенных для обеспечения безопасности граждан и создания необходимых условий для эксплуатации соответствующих объектов, осуществляется использование лесов для проведения выборочных рубок и сплошных рубок деревь-

ев, кустарников, лиан без предоставления лесных участков, установления сервитута, публичного сервитута.

При использовании лесов, расположенных на землях лесного фонда, для размещения объектов, связанных со строительством, реконструкцией, эксплуатацией линейных объектов, должны использоваться нелесные земли, а при отсутствии таких земель - земли, предназначенные для лесовосстановления (вырубки, гари, редины, пустыри, прогалины и другие), а также площади, на которых произрастают низкополнотные и наименее ценные лесные насаждения.

В целях размещения объектов, связанных со строительством или реконструкцией линейных объектов, в лесах, расположенных на землях, не относящихся к землям лесного фонда, используются в первую очередь земли, на которых не расположены лесные насаждения.

Осуществление строительства, реконструкции и эксплуатации линейных объектов должно исключать развитие водной и ветровой эрозии земель на лесных участках, на которых размещаются линейные объекты и их охранные зоны.

Размещение объектов капитального строительства допускается в соответствии с Перечнем объектов капитального строительства, не связанных с созданием лесной инфраструктуры для защитных лесов, эксплуатационных лесов, резервных лесов, утвержденным распоряжением Правительства РФ от 30.04.2022 № 1084-р.

Земли, нарушенные или загрязненные химическими веществами, в том числе радиоактивными, иными веществами и микроорганизмами, содержание которых не соответствует нормативам качества окружающей среды, при использовании лесов для строительства, реконструкции, эксплуатации линейных объектов, подлежат рекультивации в соответствии с пунктом 6 постановления Правительства Российской Федерации от 10 июля 2018 г. № 800 «О проведении рекультивации и консервации земель».

Земли, которые использовались для строительства, реконструкции, капитального ремонта или эксплуатации объектов капитального строительства, не связанных с созданием лесной инфраструктуры, подлежат рекультивации.

Земли, нарушенные или загрязненные химическими веществами, в том числе радиоактивными, иными веществами и микроорганизмами, содержание которых не соответствует нормативам качества окружающей среды, при использовании лесов для строительства, реконструкции, эксплуатации линейных объектов, подлежат рекультивации в соответствии с пунктом 6 постановления Правительства Российской Федерации от 10 июля 2018 г. № 800 «О проведении рекультивации и консервации земель».

В соответствии со статьей 21.1 ЛК РФ при использовании лесов для строительства, реконструкции, эксплуатации линейных объектов



допускается возведение и эксплуатация некапитальных строений, сооружений, не связанных с созданием лесной инфраструктуры.

Для возведения некапитальных строений, сооружений, не связанных с созданием лесной инфраструктуры, не допускаются сплошные рубки лесных насаждений. Размещение объектов некапитальных строений, сооружений, не связанных с созданием лесной инфраструктуры, для защитных лесов, эксплуатационных лесов, резервных допускается в соответствии с Перечнем некапитальных строений, сооружений, не связанных с созданием лесной инфраструктуры, для защитных лесов, эксплуатационных лесов, резервных лесов, утвержденным распоряжением Правительства РФ от 23.04.2022 № 999-р.

Право собственности на древесину, которая получена при использовании лесов согласно статье 45 Лесного кодекса Российской Федерации при отсутствии второго вида использования лесов – заготовка древесины принадлежит Российской Федерации. Реализация древесины, заготовленной при использовании лесов для строительства, реконструкции, эксплуатации линейных объектов осуществляется Росимуществом в соответствии с Правилами реализации древесины, которая получена при использовании лесов, расположенных на землях лесного фонда, в соответствии со статьями 43 - 46 ЛК РФ, утвержденными постановлением Правительства Российской Федерации от 23.07.2009 № 604.

В соответствии со статьей 63.1. ЛК РФ лица, использующие леса в соответствии со статьями 43 - 46 Лесного Кодекса Российской Федерации обязаны обеспечить лесовосстановление или лесоразведение на площади, равной площади вырубленных лесных насаждений, в том числе при установлении или изменении зон с особыми условиями использования территорий, предусмотренных статьей 21 ЛК РФ.

Лицами, использующими леса в соответствии со статьями 43 - 46 ЛК РФ, не позднее чем через три года, если иное не установлено другими федеральными законами, после рубки лесных насаждений обеспечивают посадку саженцев, сеянцев основных лесных древесных пород, выращенных в лесных питомниках, и агротехнический уход за лесными растениями основных лесных древесных пород в течение трех лет с момента посадки.

Срок использования лесов для строительства, реконструкции, эксплуатации линейных объектов установлен частью 3 статьи 72 ЛК РФ.

Арендаторы, надлежащим образом исполнившие договоры аренды лесных участков, по истечении сроков действия этих договоров при наличии совокупности условий, определенных частью 2 статьи 74 ЛК РФ, имеют право на заключение новых договоров аренды таких лесных участков без проведения торгов. Заявление о заключении нового договора аренды такого лесного участка подается арендатором не ранее чем за три месяца и не позднее чем за два месяца до истечения срока действия заключенного ранее договора аренды лесного участка.

## **2.15. Нормативы, параметры и сроки использования лесов создания и эксплуатации объектов лесоперерабатывающей инфраструктуры**

Порядок использования лесов для создания и эксплуатации объектов лесоперерабатывающей инфраструктуры установлен статьями 14, 46 ЛК РФ, приказом Минприроды России от 31.01.2022 № 54 «Об утверждении Правил использования лесов для создания и эксплуатации объектов лесоперерабатывающей инфраструктуры».

Согласно статье 46 ЛК РФ использование лесов для создания и эксплуатации объектов лесоперерабатывающей инфраструктуры представляет собой предпринимательскую деятельность, связанную с созданием объектов переработки древесины и иных лесных ресурсов, производством продукции из них.

Лесные участки, находящиеся в государственной или муниципальной собственности, предоставляются гражданам, юридическим лицам в аренду для создания и эксплуатации объектов лесоперерабатывающей инфраструктуры на срок от одного года до сорока девяти лет.

Размещение объектов, не связанных с созданием лесной инфраструктуры, в целях использования лесов для переработки древесины и иных лесных ресурсов осуществляется в соответствии с требованиями распоряжений Правительства Российской Федерации от 23.04.2022 № 999-р, от 30.04.2022 № 1084-р.

В соответствии со статьей 14 ЛК РФ, пунктом 5 Правил использования лесов для переработки древесины и иных лесных ресурсов, утвержденных приказом Минприроды России от 31.01.2022 № 54, создание и эксплуатация лесоперерабатывающей инфраструктуры в защитных лесах запрещено.

В соответствии со статьей 21 ЛК РФ строительство, реконструкция, капитальный ремонт, ввод в эксплуатацию и вывод из эксплуатации объектов капитального строительства, не связанных с созданием лесной инфраструктуры, на землях лесного фонда допускаются при использовании лесов для создания и эксплуатации объектов лесоперерабатывающей инфраструктуры.

В целях размещения объектов лесоперерабатывающей инфраструктуры используются, прежде всего, нелесные земли, а при отсутствии на лесном участке таких земель - лесные земли: участки невозобновившихся вырубок, гарей, редин, пустырей, прогалин, а также площади, на которых произрастают низкополнотные и наименее ценные лесные насаждения.

## **2.16. Нормативы, параметры и сроки использования лесов для религиозной деятельности**

На основании статьи 47 ЛК РФ, в соответствии с Федеральным законом от 26.09.1997 № 125-ФЗ «О свободе совести и о религиозных объединениях» леса могут использоваться религиозными организациями для осуществления религиозной деятельности.

Лесные участки, находящиеся в государственной или муниципальной собственности, предоставляются религиозным организациям в безвозмездное пользование для осуществления религиозной деятельности.

В соответствии со статьей 21.1 ЛК РФ при использовании лесов для осуществления религиозной деятельности допускается возведение и эксплуатация некапитальных строений, сооружений, не связанных с созданием лесной инфраструктуры.

Для возведения некапитальных строений, сооружений, не связанных с созданием лесной инфраструктуры, не допускаются сплошные рубки лесных насаждений.

Размещение объектов некапитальных строений, сооружений, не связанных с созданием лесной инфраструктуры, для защитных лесов, эксплуатационных лесов, резервных допускается в соответствии с Перечнем некапитальных строений, сооружений, не связанных с созданием лесной инфраструктуры для защитных лесов, эксплуатационных лесов, резервных лесов, утвержденных распоряжением Правительства Российской Федерации от 23.04.2022 № 999-р.

На лесных участках, предоставленных для осуществления религиозной деятельности, допускается возведение объектов капитального строительства, не связанных с созданием лесной инфраструктуры, для эксплуатационных лесов и резервных лесов (за исключением особо защитных участков лесов), в соответствии с Перечнем, утвержденным распоряжением Правительства Российской Федерации от 30.04.2022 № 1084-р.

Земельные участки, находящиеся в государственной или муниципальной собственности, могут быть предоставлены в безвозмездное пользование в соответствии с частью 2 статьи 39.10 Земельного кодекса Российской Федерации:

- религиозным организациям для размещения зданий, сооружений религиозного или благотворительного назначения на срок до 10 лет;
- религиозным организациям, если на таких земельных участках расположены принадлежащие им на праве безвозмездного пользования здания, сооружения, на срок до прекращения прав на указанные здания, сооружения.

## **2.17. Требование к охране, защите и воспроизводству лесов**

### **2.17.1. Требования к мерам пожарной безопасности в лесах, охране лесов от загрязнения радиоактивными веществами и иного негативного воздействия**

На основании статьи 51 ЛК РФ леса подлежат охране от пожаров. Охрана лесов от пожаров включает в себя лесопожарное зонирование, выполнение мер пожарной безопасности в лесах, тушение лесных пожаров, а также выполнение мер экстренного реагирования

В соответствии со статьей 53 ЛК РФ меры пожарной безопасности в лесах включают в себя:

- 1) предупреждение лесных пожаров;
- 2) мониторинг пожарной опасности в лесах и лесных пожаров;
- 3) разработку и утверждение планов тушения лесных пожаров;
- 4) иные меры пожарной безопасности в лесах.

Меры пожарной безопасности в лесах осуществляются в соответствии с Лесным планом Республики Бурятия, настоящим лесохозяйственным регламентом лесничества и проектом освоения лесов.

На основании статьи 53.1 ЛК РФ Предупреждение лесных пожаров включает в себя противопожарное обустройство лесов, приобретение и содержание средств предупреждения и тушения лесных пожаров, противопожарную пропаганду и обучение населения мерам пожарной безопасности в лесах.

Меры противопожарного обустройства лесов включают в себя:

- 1) создание, содержание и эксплуатацию лесных дорог, предназначенных для охраны лесов от пожаров;
- 2) создание, содержание и эксплуатацию посадочных площадок, используемых в целях проведения авиационных работ по охране лесов от пожаров;
- 3) прокладку просек, противопожарных разрывов, устройство противопожарных минерализованных полос;
- 4) создание, содержание и эксплуатацию пожарных наблюдательных пунктов (вышек, мачт, павильонов и других наблюдательных пунктов);
- 5) создание в целях тушения лесных пожаров условий для забора в любое время года воды из источников наружного водоснабжения;
- 6) проведение гидромелиорации земель;
- 7) снижение природной пожарной опасности лесов путем регулирования породного состава лесных насаждений;
- 8) проведение профилактического контролируемого противопожарного выжигания хвороста, лесной подстилки, сухой травы и других лесных горючих материалов;
- 9) иные определенные Правительством Российской Федерации меры.

Постановлением Правительства Российской Федерации от 16.04.2011 № 281 «О мерах противопожарного обустройства лесов» определено, что к мерам противопожарного обустройства лесов помимо

мер, указанных в части 2 статьи 53.1 ЛК РФ, относятся:

- прочистка просек, прочистка противопожарных минерализованных полос и их обновление;
- эксплуатация пожарных водоемов и подъездов к источникам водоснабжения;
- благоустройство зон отдыха граждан, пребывающих в лесах в соответствии со статьей 11 ЛК РФ;
- установка и эксплуатация шлагбаумов, устройство преград, обеспечивающих ограничение пребывания граждан в лесах в целях обеспечения пожарной безопасности;
- создание и содержание противопожарных заслонов и устройство лиственных опушек;
- установка и размещение стендов и других знаков и указателей, содержащих информацию о мерах пожарной безопасности в лесах.

Объемы мероприятий по противопожарному обустройству лесов Прибайкальского лесничества определяются приказом Федерального агентства лесного хозяйства от 27.04.2012 № 174 «Об утверждении Нормативов противопожарного обустройства лесов».

Минерализованные полосы (далее – минполосы) шириной не менее 1,4 м, должны прокладываться вдоль автомобильных дорог общего пользования, вокруг молодняков хвойных пород ранней весной сразу после таяния снега. Предусмотрено производить ежегодный уход за минполосами, чтобы не допускать зарастания или захламления их осенью после листопада. Через каждые 3 года минполосы должны устраиваться заново. При создании минполос и уходе за ними рекомендуется использовать различные виды землеройной техники: тракторные плуги типа ПКЛ-70-4, ПДП-1,2-0,1, фрезерные полосопрокладыватели ПФ-1, бульдозеры и другие машины и механизмы.

ГОСТ Р 57972-2017 «Объекты противопожарного обустройства лесов. Общие требования» устанавливает общие требования к объектам противопожарного обустройства лесов в зависимости от целевого назначения земель, лесов и требований пожарной безопасности в лесах, при использовании, охране, защите и воспроизводстве лесов и осуществлении иной деятельности в лесах.

Приобретение и содержание средств предупреждения и тушения лесных пожаров включают в себя:

- 1) приобретение противопожарного снаряжения и инвентаря;
- 2) приобретение и содержание пожарной техники и оборудования, систем связи и оповещения;
- 3) создание резерва пожарной техники, оборудования, противопожарного снаряжения и инвентаря, а также горюче-смазочных материалов;
- 4) создание пунктов сосредоточения противопожарного инвентаря.

Виды средств предупреждения и тушения лесных пожаров,

нормативы обеспеченности данными средствами лиц, использующих леса, нормы наличия средств предупреждения и тушения лесных пожаров при использовании лесов утверждены приказом Министерства природных ресурсов и экологии Российской Федерации от 28.03.2014 № 161.

Мониторинг пожарной опасности в лесах и лесных пожаров выполняется в соответствии со статьей 53.2 ЛК РФ и включает в себя:

- 1) наблюдение и контроль за пожарной опасностью в лесах и лесными пожарами;
- 2) организацию системы обнаружения и учета лесных пожаров, системы наблюдения за их развитием с использованием наземных, авиационных или космических средств;
- 3) организацию патрулирования лесов;
- 4) прием и учет сообщений о лесных пожарах, а также оповещение населения и противопожарных служб о пожарной опасности в лесах и лесных пожарах специализированными диспетчерскими службами.

Порядок осуществления мониторинга пожарной опасности в лесах и лесных пожаров утвержден приказом Министерства природных ресурсов и экологии Российской Федерации от 23.06.2014 № 276.

Лесопожарное зонирование установлено в соответствии с приказом Республиканского агентства лесного хозяйства от 04.09.2023 № 740 «Об установлении лесопожарного зонирования земель лесного фонда Республики Бурятия».

В целях своевременного обнаружения лесных пожаров и организации оперативного их тушения территория лесничества разбита на зоны лесоавиационных работ и наземной охраны лесов от пожаров. Главным критерием при определении наземной зоны является расчетная возможность доставки средств пожаротушения и людей к месту пожара в течение 3-х часов.

Основными службами, осуществляющими мероприятия по охране лесов от пожаров на территории лесничества, являются лесопожарные станции (далее - ЛПС). За ЛПС закреплена территория наземной зоны охраны лесов.

Количество и протяженность маршрутов ежегодно может корректироваться исходя из перераспределения лесов по зонам охраны и наличия существующей дорожной сети.

Разработка и утверждение планов тушения лесных пожаров регламентируется статьей 53.3 ЛК РФ.

Органы государственной власти в пределах своих полномочий, определенных в соответствии со статьями 81-83 ЛК РФ, разрабатывают планы тушения лесных пожаров, устанавливающие:

- 1) перечень и состав лесопожарных формирований, пожарной техники и оборудования, противопожарного снаряжения и инвентаря, иных средств предупреждения и тушения лесных пожаров на соответствующей территории, порядок привлечения и использования

таких средств в соответствии с уровнем пожарной опасности в лесах;

2) перечень сил и средств подразделений пожарной охраны и аварийно-спасательных формирований, которые могут быть привлечены в установленном порядке к тушению лесных пожаров, и порядок привлечения таких сил и средств в соответствии с уровнем пожарной опасности в лесах;

3) мероприятия по координации работ, связанных с тушением лесных пожаров;

4) меры по созданию резерва пожарной техники и оборудования, противопожарного снаряжения и инвентаря, транспортных средств и горюче-смазочных материалов;

5) иные мероприятия.

Правила разработки и утверждения плана тушения лесных пожаров и его формы утверждены постановлением Правительства Российской Федерации от 17.05.2011 № 377.

Правила тушения лесных пожаров устанавливаются уполномоченным федеральным органом исполнительной власти.

Правила тушения лесных пожаров утверждены приказом Министерства природных ресурсов и экологии Российской Федерации от 01.04.2022 № 244.

Правила тушения пожаров устанавливаются в целях:

а) организации руководства работами по тушению лесных пожаров;

б) предупреждения и ликвидации чрезвычайных ситуаций в лесах, возникших вследствие лесных пожаров;

в) организации межведомственного взаимодействия при выполнении работ по тушению лесных пожаров.

Тушение лесного пожара включает в себя:

1) обследование лесного пожара с использованием наземных, авиационных или космических средств в целях уточнения вида и интенсивности лесного пожара, его границ, направления его движения, выявления возможных границ его распространения и локализации, источников противопожарного водоснабжения, подъездов к ним и к месту лесного пожара, а также других особенностей, определяющих тактику тушения лесного пожара;

2) доставку людей и средств тушения лесных пожаров к месту тушения лесного пожара и обратно;

3) локализацию лесного пожара;

4) ликвидацию лесного пожара;

4.1) выполнение взрывных работ в целях локализации и ликвидации лесного пожара;

4.2) осуществление мероприятий по искусственному вызыванию осадков в целях тушения лесного пожара;

5) наблюдение за локализованным лесным пожаром и его дотушивание;

б) предотвращение возобновления лесного пожара.

Классификация чрезвычайных ситуаций в лесах, возникших вследствие лесных пожаров, порядок введения чрезвычайных ситуаций в лесах, возникших вследствие лесных пожаров, и взаимодействия органов государственной власти, органов местного самоуправления в условиях таких чрезвычайных ситуаций, установлены Правилами введения чрезвычайных ситуаций в лесах, возникших вследствие лесных пожаров, и взаимодействия органов государственной власти, органов местного самоуправления в условиях таких чрезвычайных ситуаций, утвержденных постановлением Правительством Российской Федерации от 17.05.2011 № 376.

Правила пожарной безопасности в лесах, утвержденные постановлением Правительства Российской Федерации от 07.10.2020 № 1614, устанавливают единые требования к мерам пожарной безопасности в лесах в зависимости от целевого назначения земель и целевого назначения лесов и обеспечению пожарной безопасности в лесах при использовании, охране, защите, воспроизводстве лесов, осуществлении иной деятельности в лесах, а также при пребывании граждан в лесах и являются обязательными для исполнения органами государственной власти, органами местного самоуправления, а также юридическими лицами и гражданами.

Меры противопожарного обустройства лесов на лесных участках, предоставленных в постоянное (бессрочное) пользование, безвозмездное пользование, аренду либо используемых на основании сервитута, публичного сервитута, осуществляются арендаторами лесного участка, землепользователями, обладателями сервитута, публичного сервитута.

Лица, виновные в нарушении требований Правил пожарной безопасности в лесах, несут ответственность в соответствии с законодательством Российской Федерации.

Классификация природной пожарной опасности лесов и Классификация пожарной опасности в лесах в зависимости от условий погоды утверждены приказом Федерального агентства лесного хозяйства от 05.07.2011 № 287.

Противопожарная пропаганда и обучение населения мерам пожарной безопасности в лесах включают в себя:

- 1) издание и распространение специальной литературы и изготовление предметов наглядной агитации;
- 2) проведение тематических выставок, смотров, конференций и использование других форм информирования населения;
- 3) иные мероприятия, предусмотренные лесным законодательством и законодательством Российской Федерации о пожарной безопасности.

Для проведения разъяснительной работы среди населения должны широко использоваться интернет, печать, радио, телевидение, кино, беседы на предприятиях и в организациях, в школах, клубах, кинотеатрах, библиотеках, домах отдыха, детских лагерях,



туристических базах и в местах лесозаготовок. Важное место в комплексе предупредительных мероприятий должно отводиться средствам наглядной агитации: организации выставок и агитвитрин, вывешиванию предупредительных аншлагов и агитплакатов, распространению буклетов, листовок, благоустройство зон отдыха граждан. Необходимо привлечение общественных организаций (общество охотников и рыболовов и др.).

Источников загрязнения лесов радиоактивными веществами и иного негативного воздействия на территории лесничества не выявлено, в связи, с чем охрана не предусматривается.

### **2.17.2. Требования к защите лесов (нормативы и параметры санитарно-оздоровительных мероприятий, профилактических мероприятий по защите лесов, мероприятий по ликвидации очагов вредных организмов, а также других определенных уполномоченным федеральным органом исполнительной власти мероприятий)**

Защита лесов направлена на выявление в лесах вредных организмов и предупреждение их распространения, а в случае возникновения очагов вредных организмов - на их ликвидацию.

Защита лесов от вредных организмов, внесенных в перечень карантинных объектов, осуществляется в соответствии с Федеральным законом от 21.07.2014 № 206-ФЗ «О карантине растений».

Защита лесов осуществляется органами государственной власти, органами местного самоуправления в пределах их полномочий, определенных в соответствии со статьями 81-84 ЛК РФ, если иное не предусмотрено ЛК РФ, другими федеральными законами.

Защита лесов проводится в соответствии с главой 3.1. ЛК РФ, Правилами санитарной безопасности в лесах, утвержденные постановлением Правительства Российской Федерации от 09.12.2020 № 2047 (далее по тексту – Правила).

Меры санитарной безопасности в лесах включают в себя:

- лесозащитное районирование (определение зон слабой, средней и сильной лесопатологической угрозы);
- государственный лесопатологический мониторинг;
- проведение лесопатологических обследований;
- предупреждение распространения вредных организмов;
- иные меры санитарной безопасности в лесах: рубку аварийных деревьев, агитационные мероприятия.

Лесозащитное районирование на землях лесного фонда осуществляется Федеральным агентством лесного хозяйства в соответствии с приказом Министерства природных ресурсов и экологии Российской Федерации от 09.01.2017 №1 «Об утверждении Порядка лесозащитного районирования».

Лесозащитное районирование, утверждено приказом Рослесхоза от 26.12.2018 № 1067 «Об установлении лесозащитного районирования в лесах, расположенных на землях лесного фонда, и признании утратившим силу приказа Рослесхоза от 25.04.2017 № 179».

Государственный лесопатологический мониторинг в соответствии с частью 1 статьи 60.5 ЛК РФ представляет собой систему наблюдений (с использованием наземных и (или) дистанционных методов) за санитарным и лесопатологическим состоянием лесов и за происходящими в них процессами и явлениями, а также анализа, оценки и прогноза изменения санитарного и лесопатологического состояния лесов.

Государственный лесопатологический мониторинг является частью государственного экологического мониторинга (государственного мониторинга окружающей среды).

Осуществление государственного лесопатологического мониторинга обеспечивается в отношении лесов, расположенных на землях лесного фонда, - Федеральным агентством лесного хозяйства.

Порядок осуществления государственного лесопатологического мониторинга утвержден приказом Министерства природных ресурсов и экологии Российской Федерации от 05.04.2017 № 156.

#### Лесопатологическое обследование

Лесопатологические обследования (далее по тексту – ЛПО) проводятся в лесах с учетом данных государственного лесопатологического мониторинга, а также иной информации о санитарном и лесопатологическом состоянии лесов.

Порядок проведения ЛПО, форма акта ЛПО утверждены приказом Министерства природных ресурсов и экологии Российской Федерации от 09.11.2020 № 910 «Об утверждении Порядка проведения лесопатологических обследований и формы акта лесопатологического обследования» (далее по тексту – Порядок).

ЛПО проводятся в целях получения информации о текущем санитарном и лесопатологическом состоянии лесных участков, а также для обоснования и назначения мероприятий по предупреждению распространения вредных организмов.

Граждане и юридические лица, осуществляющие использование, охрану, защиту и воспроизводство лесов, в случае обнаружения признаков появления вредителей, болезней, неблагополучного состояния, значительного или массового повреждения или поражения обязаны в пятидневный срок с даты обнаружения проинформировать об этом уполномоченные органы.

Информация направляется в письменном или электронном виде с указанием места выявления повреждения, причины повреждения (с описанием признаков повреждения), поврежденной породы деревьев, примерной площади повреждения и контактных данных заявителя: фамилия, имя, отчество (при наличии) и телефон).

Проверка информации, проводится уполномоченными органами в срок указанный в Правилах и Порядке.

ЛПО проводятся с использованием наземных и (или) дистанционных методов, визуальными (рекогносцировочными) и (или) инструментальными (детальным) способами, обеспечивающими необходимую точность оценки санитарного и лесопатологического состояния лесов.

Объемы лесопатологических обследований определяются ежегодно, и корректируются с учетом данных ГЛПМ и иной информации о санитарном и лесопатологическом состоянии лесов.

Проведение ЛПО обеспечивается:

а) на лесных участках, предоставленных в постоянное (бессрочное) пользование, аренду, - лицами, использующими леса на основании проекта освоения лесов;

б) на лесных участках, не предоставленных в постоянное (бессрочное) пользование, аренду: в отношении лесов, расположенных на землях лесного фонда, и земель лесного фонда, предназначенных для лесовосстановления, осуществление полномочий по защите которых передано органам государственной власти субъектов Российской Федерации в соответствии с частью 1 статьи 83 Лесного кодекса Российской Федерации, - органами исполнительной власти субъектов Российской Федерации (Республиканское агентство лесного хозяйства);

По результатам лесопатологического обследования составляется акт лесопатологического обследования, который утверждается органом государственной власти или органом местного самоуправления в пределах их полномочий, определенных в соответствии со статьями 81-84 ЛК РФ, и в срок не позднее трех рабочих дней со дня его утверждения размещается на официальном сайте органа государственной власти или органа местного самоуправления в информационно-телекоммуникационной сети «Интернет» и направляется в форме электронного документа, подписанного усиленной квалифицированной электронной подписью, с использованием единой системы межведомственного электронного взаимодействия или информационно-телекоммуникационных сетей общего пользования, в том числе сети «Интернет», в уполномоченный Правительством Российской Федерации федеральный орган исполнительной власти.

Предупреждение распространения вредных организмов регламентируется статьей 60.7 ЛК РФ и включает в себя проведение:

- 1) профилактических мероприятий по защите лесов;
- 2) санитарно-оздоровительных мероприятий, в том числе рубок погибших и поврежденных лесных насаждений;
- 3) других определенных уполномоченным федеральным органом исполнительной власти мероприятий.

Предупреждение распространения вредных организмов обеспечивается:

а) на лесных участках, предоставленных в постоянное (бессрочное) пользование, аренду, - лицами, использующими леса на основании проекта освоения лесов;

б) на лесных участках, не предоставленных в постоянное (бессрочное) пользование, аренду, в отношении лесов, расположенных на землях лесного фонда, осуществление полномочий по защите которых передано органам государственной власти субъектов Российской Федерации в соответствии с частью 1 статьи 83 ЛК РФ, - органами исполнительной власти субъектов Российской Федерации (Республиканское агентство лесного хозяйства).

Не допускается осуществление мероприятий по предупреждению распространения вредных организмов:

в случае, если такие мероприятия не предусмотрены соответствующим актом лесопатологического обследования;

в случае, если уполномоченным федеральным органом исполнительной власти направлено предписание об отмене соответствующего акта лесопатологического обследования или о внесении в него изменений;

в течение двадцати дней после размещения в соответствии с частью 3 статьи 60.6 ЛК РФ акта лесопатологического обследования на официальном сайте уполномоченных органов в информационно-телекоммуникационной сети «Интернет».

Документированная информация, получаемая при осуществлении таких мер санитарной безопасности в лесах, как проведение лесопатологических обследований, предупреждение распространения вредных организмов, иные меры санитарной безопасности в лесах, в установленном порядке представляется для внесения в государственный лесной реестр.

В лесах, расположенных на особо охраняемых природных территориях, проведение мероприятий по предупреждению распространения вредных организмов осуществляется с учетом особенностей режима особой охраны территорий.

Профилактические мероприятия направлены на повышение устойчивости лесов и предотвращение неблагоприятных воздействий на леса.

Основанием для назначения профилактических мероприятий являются результаты ЛПО. Результаты планирования профилактических мероприятий отражаются в Лесном плане Республики Бурятия, лесохозяйственных регламентах и проектах освоения лесов.

Профилактические мероприятия подразделяются на лесохозяйственные и биотехнические.

К профилактическим лесохозяйственным мероприятиям относятся:

а) использование удобрений и минеральных добавок для повышения устойчивости лесных насаждений в неблагоприятные периоды (засуха, повреждение насекомыми);

б) лечение деревьев;

в) применение пестицидов и биологических средств защиты леса для предотвращения появления очагов вредных организмов.

Профилактическими биотехническими мероприятиями являются:

а) улучшение условий обитания и размножения насекомоядных птиц и других насекомоядных животных;

б) охрана местообитаний, выпуск, расселение и интродукция насекомых-энтомофагов;

в) посев травянистых нектароносных растений;

г) использование феромонов.

В соответствии со ст. 60.1 ЛК РФ невыполнение гражданами, юридическими лицами, осуществляющими использование лесов, лесохозяйственного регламента и проекта освоения лесов в части защиты лесов является основанием для досрочного расторжения договоров аренды лесных участков, договоров купли-продажи лесных насаждений, а также для принудительного прекращения права постоянного (бессрочного) пользования лесными участками или права безвозмездного пользования лесными участками, прекращения сервитута, публичного сервитута.

Санитарно-оздоровительные мероприятия (далее по тексту – СОМ) проводятся с целью улучшения санитарного и лесопатологического состояния лесных насаждений, уменьшения угрозы распространения вредных организмов, обеспечения лесными насаждениями своих целевых функций, а также снижения ущерба от воздействия неблагоприятных факторов (вредные организмы, воздействие огня, погодные условия, почвенно-климатические факторы и другие, биотические и абиотические факторы, наносящие ущерб устойчивости или целевой функции лесов).

СОМ проводятся в соответствии с приказом Министерства природных ресурсов и экологии Российской Федерации от 09.11.2020 № 912 «Об утверждении Правил осуществления мероприятий по предупреждению распространения вредных организмов», в соответствии с приказом Министерства природных ресурсов и экологии Российской Федерации от 01.12.2020 № 993 «Об утверждении Правил заготовки древесины и особенностей заготовки древесины в лесничествах, указанных в статье 23 Лесного кодекса Российской Федерации» и другими нормативно-правовыми актами в соответствии с законодательством Российской Федерации.

Сведения о видах и объемах СОМ, планируемых к проведению лицами, использующими леса на основании договора аренды лесного участка, права постоянного (бессрочного) пользования лесным участком, отражаются в лесной декларации.

Планируемые объемы санитарно – оздоровительных мероприятий приведены в таблице 15.

## Нормативы и параметры санитарно-оздоровительных мероприятий

№ п/п	Показатели	Ед. изм.	Рубка погибших и поврежденных лесных насаждений			Уборка аварийных деревьев	Уборка неликвидной древесины	Итого
			всего	в том числе				
				сплошная	выборочная			
1	2	3	4	5	6	7	8	9
Хвойное хозяйство+Мягколиственное хозяйство								
1	Выявленный фонд по лесоводственным требованиям	га	587	81,3	505,7	0	0	587
		м <sup>3</sup>	32755	13052	19703	0	0	32755
2	Срок вырубki или уборки	лет	1	1	1	1	1	1
3	Ежегодный допустимый объем изъятия древесины:							
		Площадь	га	587	81,3	505,7	0	0
	выбираемый запас, всего:							
	корневой	м <sup>3</sup>	32755	13052	19703	0	0	32755
	ликвидный	м <sup>3</sup>	23608	9759	13849	0	0	23608
	деловой	м <sup>3</sup>	8182	4026	4156	0	0	8182
в т.ч. Хвойное хозяйство порода Кедр								
1	Выявленный фонд по лесоводственным требованиям	га	369,6	81,3	288,3	0	0	369,6
		м <sup>3</sup>	25395	13052	12343	0	0	25395
2	Срок вырубki или уборки	лет	1	1	1	1	1	1
3	Ежегодный допустимый объем изъятия древесины:							
		Площадь	га	369,6	81,3	288,3		
	выбираемый запас, всего:							
	корневой	м <sup>3</sup>	25395	13052	12343			25395
	ликвидный	м <sup>3</sup>	18447	9759	8688			18447
	деловой	м <sup>3</sup>	6633	4026	2607			6633

в т.ч. Хвойное хозяйство порода Пихта								
1	Выявленный фонд по лесоводственным требованиям	га	75,4	0	75,4	0	0	75,4
		м3	2507	0	2507	0	0	2507
2	Срок вырубki или уборки	лет	1	1	1	1	1	1
3	Ежегодный допустимый объем изъятия древесины:							
	Площадь	га	75,4		75,4			75,4
	выбираемый запас, всего:							
	корневой	м <sup>3</sup>	2507		2507			2507
	ликвидный	м <sup>3</sup>	1764		1764			1764
	деловой	м <sup>3</sup>	530		530			530
в т.ч. Мягколиственное хозяйство порода Береза								
1	Выявленный фонд по лесоводственным требованиям	га	142	0	142	0	0	142
		м3	4853	0	4853	0	0	4853
2	Срок вырубki или уборки	лет	1	1	1	1	1	1
3	Ежегодный допустимый объем изъятия древесины:							
	Площадь	га	142		142			142
	выбираемый запас, всего:							
	корневой	м <sup>3</sup>	4853		4853			4853
	ликвидный	м <sup>3</sup>	3397		3397			3397
	деловой	м <sup>3</sup>	1019		1019			1019

Примечание: нормативы и параметры санитарно-оздоровительных мероприятия соответствуют сведениям о санитарном и лесопатологическом состоянии лесов, выполненных за отчетный год.

Таблица составляется по породам и хозяйствам.

Профилактические мероприятия планируются по мере необходимости, в зависимости от выявления очагов вредителей леса.

Таблица 15.1

Параметры профилактических и других мероприятий по предупреждению распространения вредных организмов

Наименование мероприятия	Ед. изм.	Объем мероприятия	Срок проведения	Ежегодный объем мероприятия
1. Профилактические				
1.1 Лесохозяйственные				
-	-	-	-	-
1.2. Биотехнические				
-	-	-	-	-
2. Другие мероприятия				
-	-	-	-	-

Мероприятия по ликвидации очагов вредных организмов проводятся в соответствии с приказом Минприроды России от 09.11.2020 № 913 «Об утверждении Правил ликвидации очагов вредных организмов».

Данные Правила устанавливают порядок назначения, организации и осуществления мероприятий по защите леса от вредных организмов, а также методы оценки эффективности их проведения.

Меры по ликвидации очагов вредных организмов, в том числе на лесных участках, предоставленных в аренду для заготовки древесины, осуществляются в соответствии со статьей 19 ЛК РФ органами государственной власти или органами местного самоуправления в пределах полномочий указанных органов, определенных в соответствии со статьями 81-84 ЛК РФ.

Ликвидация очагов вредных организмов в лесах включает в себя следующие меры:

- проведение обследований очагов вредных организмов;
- уничтожение или подавление численности вредных организмов, в том числе с применением химических препаратов (препаратов, в которых действующим началом являются химические вещества);
- рубка лесных насаждений в целях регулирования породного и возрастного составов лесных насаждений, зараженных вредными организмами.

Объем древесины, заготовленной при проведении мероприятий по ликвидации очагов вредных организмов, в расчетную лесосеку не включается.



В лесах, расположенных на особо охраняемых природных территориях, проведение мероприятий по ликвидации очагов вредных организмов осуществляется с учетом особенностей правового режима особой охраны территорий.

Параметры мероприятий по ликвидации очагов вредных организмов приведены в таблице 15.2.

#### Параметры мероприятий по ликвидации очагов вредных организмов

Таблица 15.2

Наименование мероприятия	Ед. изм.	Объем мероприятия	Срок проведения	Ежегодный объем мероприятия
-	-	-	-	-

Очаги вредных организмов на территории лесничества отсутствуют, параметры мероприятий по ликвидации очагов вредных организмов не устанавливаются.

В соответствии со статьей 60.9 ЛК РФ органы государственной власти, органы местного самоуправления в пределах своих полномочий, определенных в соответствии со статьями 81-84 ЛК РФ, ограничивают пребывание граждан в лесах и въезд в них транспортных средств, проведение в лесах определенных видов работ в целях обеспечения санитарной безопасности в лесах в порядке, установленном уполномоченным федеральным органом исполнительной власти.

Порядок ограничения пребывания граждан в лесах и въезда в них транспортных средств, а так же проведения в лесах определенных видов работ в целях обеспечения санитарной безопасности в лесах утвержден приказом Министерства природных ресурсов и экологии Российской Федерации от 06.09.2016 № 457 «Об утверждении Порядка ограничения пребывания граждан в лесах и въезда в них транспортных средств, проведения в лесах определенных видов работ в целях обеспечения пожарной безопасности в лесах и Порядка ограничения пребывания граждан в лесах и въезда в них транспортных средств, проведения в лесах определенных видов работ в целях обеспечения санитарной безопасности в лесах».

### 2.17.3. Требование к воспроизводству лесов

Согласно статьи 61 ЛК РФ воспроизводство лесов включает в себя:

- 1) лесное семеноводство;
- 2) лесовосстановление;
- 3) уход за лесами;

4) осуществление отнесения земель, предназначенных для лесовосстановления, к землям, на которых расположены леса.

Нормативы и параметры ухода за молодняками и иных мероприятий по уходу за лесами, не связанных с рубками ухода, приведены в таблице 16.

Таблица 16

Нормативы и параметры ухода за молодняками и иных мероприятий по уходу за лесами,  
не связанных с рубками ухода

Наименование видов ухода за лесами	Наименование участкового лесничества	Хозяйство (хвойное, твердолиственное, мягколиственное)	Древесная порода	Площадь, га	Вырубаемый запас, куб./м	Срок повторности, лет	Ежегодный размер		
							Площадь, га	Вырубаемый запас, куб./м	
								общий	с 1 га
1	2	3	4	5	6	7	8	9	10
Проведение рубок ухода за лесами,				2580	34085		315,6	3916	12
в том числе:									
осветления	Покровское, Итанцинское, Татауровское, Иркиликское, ТУ № 1 СПК «Прибайкалец», ТУ № 2 СПК «Зырянский», ТУ № 3 СПК «Нестеровский», ТУ № 4 СПК «Ильинка», ТУ № 6 СПК «Юговский»,	хвойное	сосна	21,3	310	8	2,7	39	15
		хвойное	пихта	7,3	66	8	0,9	8	9
		мягколиственное	береза	395	2349	7	56,4	336	6
		мягколиственное	осина	292	1637	7	41,7	234	6
прочистки	Покровское, Итанцинское, Татауровское, Иркиликское, ТУ № 2 СПК «Зырянский», ТУ № 3 СПК «Нестеровский», ТУ № 4 СПК «Ильинка», ТУ № 5 СПК «Троицкая Нива», ТУ № 6 СПК «Юговский», ТУ № 7 Совхоз «Прибайкальский»	хвойное	сосна	241	6124	10	24,1	612	25
		хвойное	лиственница	20,8	828	10	2,1	83	40
		хвойное	пихта	37,3	528	10	3,7	53	14
		мягколиственное	береза	1099	13091	8	137,4	1636	12
		хвойное	осина	468	9152	10	46,8	915	20

Нормативы и параметры мероприятий по лесовосстановлению и лесоразведению приведены в таблице 17.

Таблица 17

Нормативы и параметры мероприятий по лесовосстановлению и лесоразведению

Площадь, га

Показатели	Не покрытые лесной растительностью земли				Лесосеки сплошных рубок предстоящего периода	Лесоразведение	Всего
	гари и погибшие насаждения	вырубки	прогалины и пустыри	итого			
1	2	3	4	5	6	7	8
Земли, нуждающиеся в лесовосстановлении, всего:	5401,5	1225,5	1029,9	7657			7656,9
В том числе по породам:							0
хвойным	4584,7	1054,8	883,2	6523			6522,7
твердолиственным							0
мягколиственным	816,8	170,7	146,1	1134			1133,6
В том числе по способам:							0
искусственное (создание лесных культур), всего	372,9	89	93,3	555			555,2
из них по породам:							0
хвойным	323,7	80,4	79,9	484			484
твердолиственным							0
мягколиственным	49,2	8,6	12,8	70,6			70,6
Комбинированное, всего	153	6,9	9,3	169			169,2
из них по породам:							0
хвойным	59,3	4,2	5,3	68,8			68,8
твердолиственным							0
мягколиственным	93,7	2,7	4	100			100,4
Естественное зарощивание, всего	4875,6	1129,6	927,3	6933			6932,5
из них по породам:							0
хвойным	4201,7	970,2	798	5970			5969,9
твердолиственным							0
мягколиственным	673,9	159,4	129,3	963			962,6
Земли, нуждающиеся в лесоразведении				0			0

Примечание:

\*в насаждениях, не обеспеченных подростом, сплошные рубки спелых и перестойных насаждений не проводятся.

На лесных участках, в целях восстановления вырубленных, погибших, поврежденных лесов, а также сохранения полезных функций лесов, их биологического разнообразия осуществляется лесовосстановление естественным, искусственным или комбинированным способом.

Выбор способа восстановления лесов зависит от количества жизнеспособного подроста и молодняка главных лесных древесных пород в соответствии с Правилами лесовосстановления, утвержденными приказом Министерства природных ресурсов и экологии Российской Федерации от 29.12.2021 № 1024 «Об утверждении Правил лесовосстановления, формы, состава, порядка согласования проекта лесовосстановления, оснований для отказа в его согласовании, а также требований к формату в электронной форме проекта лесовосстановления».

Критерии по способам лесовосстановления в зависимости от количества жизнеспособного подроста и молодняка основных лесных древесных пород:

- Естественное лесовосстановление путем мероприятий по сохранению подроста, ухода за подростом: кедр - для всех лесовосстановительных условий более 1,0 тыс.шт на 1 га; сосна, лиственница – сухие лишайниковые, остепненные, мертвопокровные более 3,0 тыс.шт на 1 га, свежие, влажные и сырые более 2,0 тыс.шт на 1 га; ель, пихта – для всех лесовосстановительных условий более 2,0 тыс.шт на 1 га; береза, осина, тополь, ольха, береза кустарниковая (ерник) – для всех лесовосстановительных условий более 3,0 тыс.шт на 1 га; кедровый стланик – для всех лесовосстановительных условий более 1,0 тыс.шт на 1 га.

- Естественное лесовосстановление путем минерализации почвы, комбинированное лесовосстановление: кедр - для всех лесовосстановительных условий 0,5-1,0 тыс.шт на 1 га; сосна, лиственница – сухие лишайниковые, остепненные, мертвопокровные, 0,5-3,0 тыс.шт на 1 га, свежие, влажные и сырые 0,5-2,0 тыс.шт на 1 га; ель, пихта – для всех лесовосстановительных 1,0-2,0 тыс.шт на 1 га; береза, осина, тополь, ольха, береза кустарниковая (ерник) – для всех лесовосстановительных условий 1,0-3,0 тыс.шт на 1 га; кедровый стланик – для всех лесовосстановительных условий 0,5 - 1,0 тыс.шт на 1 га.

- Комбинированное лесовосстановление: кедр для всех лесовосстановительных условий 0,5 – 1,0 тыс.шт на 1 га; сосна, лиственница - сухие лишайниковые, остепненные, мертвопокровные, 0,5-3,0 тыс.шт на 1 га, сухие, влажные и сырые 0,5 – 2,0; ель, пихта – для всех лесовосстановительных условий 1,0 – 2,0 тыс. шт. на 1 га; береза, осина, тополь, ольха, береза кустарниковая (ерник) – для всех лесовосстановительных условий 0,5 - 1,0 тыс.шт на 1 га.

- Искусственное лесовосстановление: кедр - для всех лесовосстановительных условий менее 0,5 тыс.шт на 1 га; сосна, лиственница – сухие лишайниковые, остепненные, мертвопокровные менее 0,5 тыс.шт на 1 га, свежие, влажные и сырые менее 0,5 тыс.шт на 1 га; ель, пихта – для

всех лесовосстановительных менее 1,0 тыс.шт на 1 га; береза, осина, тополь, ольха, береза кустарниковая (ерник) – для всех лесовосстановительных условий менее 1,0 тыс.шт на 1 га; кедровый стланик – для всех лесовосстановительных условий менее 0,5 тыс.шт на 1 га.

Нормативы, параметры и сроки проведения мероприятий по уходу за лесом.

Для Восточной Сибири в соответствии с приказом Министерства природных ресурсов и экологии Российской Федерации от 30.07.2020 № 534 «Об утверждении Правил ухода за лесами» устанавливаются следующие возрастные периоды проведения различных видов рубок ухода за лесом.

Возрастные периоды проведения различных видов рубок ухода за лесом

Виды рубок ухода за лесом	Возраст лесных насаждений по преобладающим древесным породам, лет			
	сосна и лиственница	кедр	ель и пихта	береза и осина
Уход за молодняками (рубки осветления и рубки прочистки)	до 40	до 40	до 40	до 20
Рубки прореживания	41-60	41-80	41-60	21-40
Проходные рубки	более 60	более 80	более 60	более 40

В чистых молодняках рубки ухода проводятся при высокой сомкнутости крон (0,8 и выше). Проведение рубок ухода заканчивается в хвойных насаждениях за 20 лет до установленного возраста рубки спелых насаждений, а в мягколиственных насаждениях – за 10 лет.

Выделяют четыре группы очередности проведения рубок ухода за лесами:

- к первой группе относятся рубки ухода в молодняках и прореживание в смешанных лесных насаждениях;
- ко второй группе относятся прореживание в перегущенных чистых насаждениях, первый прием проходных рубок в смешанных насаждениях;
- к третьей группе относятся заключительные приемы проходных рубок в смешанных лесных насаждениях, рубки обновления, переформирования;
- к четвертой группе относятся проходные рубки в чистых лесных насаждениях (в том числе в хвойных насаждениях с долей мягколиственных пород в общем запасе древесины до 30 процентов).

Осветление и прочистка проводятся при облиственном состоянии деревьев в течение всего вегетационного периода. Прореживание и проходные рубки проводятся в течение всего года. Рубки ухода в лесных насаждениях с ягодниками (брусничники, черничники и др.) с целью их сохранения рекомендуется проводить при снежном покрове.

Интенсивность рубок должна быть слабой, полнота не должна снижаться ниже 0,7. В лесных культурах и в молодняках естественного происхождения, где ценные древесные породы находятся под пологом малоценных мягколиственных пород, допускается полная вырубка верхнего полога малоценных древесных пород.

### Объекты лесного семеноводства

На территории лесничества из объектов лесного семеноводства имеются испытательные культуры сосны обыкновенной на площади 1,0 га. Испытательные культуры заложены в 2004 году в Иркиликском участковом лесничестве в квартале 32, выдел 2. На испытательных культурах представлены семьи от 10 плюсовых деревьев Кабанского лесничества в соответствии с лесосеменным районированием. Состояние испытательных культур удовлетворительное.

Для улучшения состояния объектов лесного семеноводства планируется проводить наблюдения за плюсовыми деревьями с целью защиты их от пожаров, вредителей и болезней.

Мероприятия по содержанию объектов лесного семеноводства проводятся в соответствии с требованиями Указаний по лесному семеноводству в Российской Федерации, утвержденных Федеральной службой лесного хозяйства России 11.01.2000.

Сведения об имеющихся площадях объектов лесного семеноводства приведены в таблице 21.

### **2.18. Особенности требований к использованию лесов по лесорастительным зонам и лесным районам, включающих схему лесорастительного районирования лесничества, особенности требований (по нормативам, параметрам и срокам использования) к различным видам использования лесов в соответствии с лесорастительными зонами и лесными районами**

Согласно Перечню лесорастительных зон Российской Федерации и Перечню лесных районов Российской Федерации, утвержденного приказом Министерства природных ресурсов и экологии Российской Федерации от 18.08.2014 № 367, вся территория лесничества отнесена к Южно-Сибирской горной зоне Байкальского горного лесного района.

Основной лесобразующей породой является сосна, образующая чистые, или с незначительной примесью других пород насаждения.

С учетом целевого назначения лесов и природно-экономических особенностей лесорастительных районов составлены системы лесохозяйственных мероприятий, которые рекомендуется исполнять при проектировании и выполнении лесохозяйственных мероприятий в лесничестве. Основной задачей при ведении лесного хозяйства в лесах лесничества является формирование долговечных и устойчивых насаждений, непрерывно и эффективно выполняющих целевые функции.

Нормативы, параметры и сроки различных видов использования лесов должны соответствовать действующим нормативно-правовым актам:

- Правилам заготовки древесины и особенностям заготовки древесины в лесничествах, указанных в статье 23 Лесного кодекса Российской Федерации, утвержденными приказом Министерства природных ресурсов и экологии Российской Федерации от 01.12.2020 № 993;

- Правилам ухода за лесами, утвержденными приказом Министерства природных ресурсов и экологии Российской Федерации от 30.07.2020 № 534;

- Правилам лесовосстановления, утвержденным Приказом Минприроды России от 29.12.2021 № 1024 «Об утверждении Правил лесовосстановления, формы, состава, порядка согласования проекта лесовосстановления, оснований для отказа в его согласовании, а также требований к формату в электронной форме проекта лесовосстановления».



## ГЛАВА III

### 3.1. Ограничения по видам целевого назначения лесов

Ограничения по видам целевого назначения лесов и категориям защитных лесов приведены в таблице 18.

Таблица 18

#### Ограничения по видам целевого назначения лесов

№ пп	Целевое назначение лесов	Ограничения использования лесов
1	2	3
1.	Защитные леса, в том числе по категориям	<p>В защитных лесах запрещается осуществление деятельности, несовместимой с их целевым назначением и полезными функциями - частью 6 статьи 111 ЛК РФ.</p> <p>В защитных лесах, предусмотренные частью 5 статьи 21 ЛК РФ, выборочные рубки и сплошные рубки деревьев, кустарников, лиан допускаются в случаях, если строительство, реконструкция, капитальный ремонт и эксплуатация объектов капитального строительства, не связанных с созданием лесной инфраструктуры, в целях, предусмотренных пунктами 1 - 3 части 1 вышеуказанной статьи, не запрещены или не ограничены в соответствии с законодательством Российской Федерации.</p> <p>Запрещается создание и эксплуатация лесоперерабатывающей инфраструктуры – часть 2 статьи 14 ЛК РФ.</p> <p>Размещение объектов лесной инфраструктуры для использования, охраны, защиты и воспроизводства лесов осуществляется в соответствии с распоряжением Правительства Российской Федерации от 17.07.2012 № 1283-р «Об утверждении Перечня объектов лесной инфраструктуры для защитных лесов, эксплуатационных лесов и резервных лесов».</p> <p>Размещение некапитальных строений, сооружений не связанных с созданием лесной инфраструктуры, осуществляется в соответствии с распоряжением Правительства Российской Федерации от 23.04.2022 № 999 - р «Об утверждении Перечня некапитальных строений, сооружений, не связанных с созданием лесной инфраструктуры, для защитных лесов, эксплуатационных лесов, резервных лесов».</p> <p>Размещение объектов капитального строительства, не связанных с созданием лесной инфраструктуры, для защитных лесов, эксплуатационных лесов, резервных лесов осуществляется в соответствии с распоряжением Правительства Российской Федерации от 30.04.2022 № 1084-р «Об утверждении Перечня объектов капитально-</p>

		<p>го строительства, не связанных с созданием лесной инфраструктуры, для защитных лесов, эксплуатационных лесов, резервных лесов».</p>
1.1.	<p>Леса, расположенные в водоохраных зонах</p>	<p>В соответствии со статьей 113 ЛК РФ запрещаются:</p> <ul style="list-style-type: none"> <li>- использование токсичных химических препаратов;</li> <li>- ведение сельского хозяйства, за исключением сенокосения, пчеловодства и товарной аквакультуры (товарного рыбоводства);</li> <li>- создание и эксплуатация лесных плантаций;</li> <li>- строительство и эксплуатация объектов капитального строительства, за исключением велосипедных, вело-пешеходных, пешеходных и беговых дорожек, лыжных и роллерных трасс, если такие объекты являются объектами капитального строительства, линейных объектов, гидротехнических сооружений и объектов, необходимых для геологического изучения, разведки и добычи нефти и природного газа.</li> </ul> <p>В соответствии со статьей 65 Водного кодекса Российской Федерации в границах водоохраных зон запрещаются:</p> <ol style="list-style-type: none"> <li>1) использование сточных вод в целях повышения почвенного плодородия;</li> <li>2) размещение кладбищ, скотомогильников, объектов размещения отходов производства и потребления, химических, взрывчатых, токсичных, отравляющих и ядовитых веществ (за исключением специализированных хранилищ аммиака, метанола, аммиачной селитры и нитрата калия на территориях морских портов, перечень которых утверждается Правительством Российской Федерации, за пределами границ прибрежных защитных полос), пунктов захоронения радиоактивных отходов, а также загрязнение территории загрязняющими веществами, предельно допустимые концентрации которых в водах водных объектов рыбохозяйственного значения не установлены;</li> <li>3) осуществление авиационных мер по борьбе с вредными организмами;</li> <li>4) движение и стоянка транспортных средств (кроме специальных транспортных средств), за исключением их движения по дорогам и стоянки на дорогах и в специально оборудованных местах, имеющих твердое покрытие;</li> <li>5) строительство и реконструкция автозаправочных станций, складов горюче-смазочных материалов (за исключением случаев, если автозаправочные станции, склады горюче-смазочных материалов размещены на территориях портов, инфраструктуры внутренних водных путей, в том числе баз (сооружений) для стоянки маломерных судов, объектов органов федеральной службы безопасности), станций технического обслуживания, используемых для технического осмотра и ре-</li> </ol>

монта транспортных средств, осуществление мойки транспортных средств;

б) хранение пестицидов и агрохимикатов (за исключением хранения агрохимикатов в специализированных хранилищах, размещенных на территориях морских портов за пределами границ прибрежных защитных полос), применение пестицидов и агрохимикатов;

7) сброс сточных, в том числе дренажных, вод;

8) разведка и добыча общераспространенных полезных ископаемых (за исключением случаев, если разведка и добыча общераспространенных полезных ископаемых осуществляются пользователями недр, осуществляющими разведку и добычу иных видов полезных ископаемых, в границах предоставленных им в соответствии с законодательством Российской Федерации о недрах горных отводов и (или) геологических отводов на основании утвержденного технического проекта в соответствии со статьей 19.1 Закона Российской Федерации от 21 февраля 1992 года № 2395-1 «О недрах»).

В соответствии с Перечнем видов деятельности, запрещенных в центральной экологической зоне байкальской природной территории, утвержденных постановлением Правительства Российской Федерации от 31.12.2020 № 2399 в границах Центральной экологической зоне запрещается:

1. Использование лесов с применением средств защиты растений, содержащих вещества, относящиеся к категориям особо опасных, высокоопасных, опасных и умеренно опасных для уникальной экологической системы озера Байкал, а также использование авиационных средств при ликвидации очагов вредных организмов, за исключением использования авиационных средств в указанных целях в границах зоны чрезвычайной ситуации федерального или регионального характера, связанной с массовым поражением леса болезнями и вредителями.

2. Заготовка древесины, за исключением заготовки гражданами древесины для собственных нужд, заготовки древесины при осуществлении санитарно-оздоровительных мероприятий.

3. Заготовка живицы.

4. Проведение сплошных рубок лесных насаждений, за исключением случаев, указанных в пункте 2 статьи 25.1 Федерального закона «Об охране озера Байкал».

5. Проведение рубок лесных насаждений в кедровых лесах, за исключением проведения выборочных рубок при осуществлении санитарно-оздоровительных мероприятий.

6. Разведка и разработка новых месторождений полезных ископаемых, ранее не затронутых эксплуатационными работами, за исключением разведки и разработки новых месторождений полезных ископаемых для целей

питьевого и хозяйственно-бытового водоснабжения, добычи минеральных и термальных вод.

7. Добыча сырой нефти и природного газа, радиоактивных и металлических руд.

8. Добыча полезных ископаемых на озере Байкал, в его водоохранной зоне, в руслах нерестовых рек и их водоохранных зонах, кроме добычи подземных вод для целей питьевого и хозяйственно-бытового водоснабжения, минеральных и термальных вод.

9. Проведение дноуглубительных работ на озере Байкал, в его водоохранной зоне, в руслах нерестовых рек и их водоохранных зонах, за исключением:

а) проведения дноуглубительных работ в целях эксплуатации, строительства, реконструкции, содержания и ремонта объектов внутреннего водного транспорта и содержания внутренних водных путей Российской Федерации вне мест нереста и зимовки особо ценных и ценных видов водных биологических ресурсов, мест размножения байкальского омуля, нерпы и других видов водных животных, видов водных растений, распространенных только в озере Байкал (эндемичных), реликтовых и занесенных в Красную книгу Российской Федерации и красные книги субъектов Российской Федерации видов животных и растений;

б) проведения дноуглубительных работ в руслах горных рек в границах зоны чрезвычайной ситуации при осуществлении селезащитных и противопаводковых мероприятий при обязательном учете воздействия дноуглубительных работ на гидрологический режим и экологическое состояние указанных водных объектов.

10. Дубление и выделка кожи, выделка и крашение меха, производство ядерного топлива и продукции на его основе, производство химических веществ и химических продуктов, производство резиновых и пластмассовых изделий, производство прочей неметаллической минеральной продукции, производство металлургическое, производство бумаги, картона, целлюлозы и изделий из нее, производство кокса и нефтепродуктов, радиоактивных веществ и продукции на их основе, а также захоронение и хранение радиоактивных отходов, производство электрических аккумуляторов и аккумуляторных батарей.

11. Производство энергии, за исключением производства энергии с использованием:

а) генерирующих объектов, функционирующих на основе таких возобновляемых источников энергии, как энергия солнца, энергия ветра, энергия вод (в том числе энергия сточных вод), за исключением случаев использования такой энергии на гидроаккумулирующих электростанциях, геотермальная энергия с использованием природных подземных теплоносителей, низкопотенциальная тепловая энергия земли, воздуха,

воды с использованием специальных теплоносителей, биомасса, а также биогаз, газ, выделяемый отходами производства и потребления на свалках таких отходов;

б) генерирующих объектов энергии, функционирующих на ископаемом топливе мощностью до 150 киловатт;

в) генерирующих объектов энергии, функционирующих в качестве резервных (аварийных) источников снабжения энергией;

г) генерирующих объектов, эксплуатируемых по состоянию на 1 января 2021 г., генерирующих объектов, созданных в ходе реконструкции, модернизации, технического перевооружения таких объектов, а также новых генерирующих объектов, созданных взамен выведенных или выводимых из эксплуатации объектов, указанных в настоящем пункте, с установленной генерирующей мощностью 25 мегаватт и менее;

д) генерирующих объектов, функционирующих на основе биотоплива.

12. Строительство и реконструкция особо опасных и технически сложных объектов, указанных в части 1 статьи 48.1 Градостроительного кодекса Российской Федерации, и (или) объектов, оказывающих негативное воздействие на окружающую среду, отнесенных к объектам I и II категорий в соответствии со статьей 4.2 Федерального закона «Об охране окружающей среды», за исключением строительства и реконструкции в границах населенных пунктов следующих объектов:

а) объекты газораспределительной системы;

б) здания и сооружения внутреннего водного транспорта и инфраструктура внутренних водных путей;

в) объекты по сбору, транспортированию, обработке, утилизации, обезвреживанию вновь образующихся отходов III - V классов опасности, объекты размещения вновь образующихся отходов IV и V классов опасности, за исключением захоронения таких отходов;

г) объекты, использующие оборудование, работающее под избыточным давлением воды более 0,07 мегапаскаля при температуре нагрева более 115 градусов Цельсия;

д) объекты по сбору и обработке сточных вод в части, касающейся очистки сточных вод централизованных систем водоотведения (канализации);

е) объекты внеуличного транспорта и их инфраструктура;

ж) объекты по производству электрической энергии, пара и горячей воды (тепловой энергии) с установленной генерирующей мощностью 25 мегаватт и менее;

з) объекты электросетевого хозяйства;

и) генерирующие объекты, указанные в пункте 11 настоящего перечня, а также объекты, предназначенные для их размещения и обеспечения их функционирования;

к) объекты, на которых используются стационарно установленные грузоподъемные механизмы в случае, если функционирование указанных объектов необходимо для строительства, реконструкции и эксплуатации объектов, не запрещенных настоящим пунктом;

л) объекты, на которых осуществляется хранение зерна, продуктов его переработки и комбикормового сырья;

м) объекты сельскохозяйственного производства и производства пищевых продуктов, оказывающие негативное воздействие на окружающую среду, отнесенные к объектам II категории в соответствии со статьей 4.2 Федерального закона «Об охране окружающей среды»;

н) селезащитные и иные гидротехнические сооружения, предназначенные для защиты от наводнений, разрушения берегов и дна, ограждающих хранилища жидких отходов и (или) предназначенных для предотвращения негативного воздействия вод и жидких отходов;

о) объекты на территории Байкальского муниципального образования Слюдянского района Иркутской области, предназначенные для производства работ по рекультивации территорий, подвергшихся негативному воздействию в связи с деятельностью открытого акционерного общества «Байкальский целлюлозно-бумажный комбинат»;

п) объекты, предназначенные для проведения научно-исследовательских работ, за исключением объектов, оказывающих негативное воздействие на окружающую среду, отнесенных к объектам I и II категорий в соответствии со статьей 4.2 Федерального закона «Об охране окружающей среды»;

р) объекты инфраструктуры железнодорожного транспорта общего пользования в составе Байкало-Амурской и Транссибирской железнодорожных магистралей.

13. Строительство объектов капитального строительства (или их частей), функционирование которых не связано с созданием и развитием особо охраняемых природных территорий федерального и регионального значения, туристско-рекреационных особых экономических зон, на территориях:

а) расположенных за границами населенных пунктов и в границах водоохранных зон озера Байкал и водных объектов, имеющих постоянную или временную связь с озером Байкал, за исключением:

объектов капитального строительства «Укрупненный инвестиционный проект «Национальный гелиогеофизический комплекс Российской академии наук»;

объектов водоснабжения, водоотведения и электросетевого хозяйства;

линейных объектов связи;

селезащитных и иных гидротехнических сооружений, предназначенных для защиты от наводнений, разрушения берегов и дна, ограждающих хранилища жидких от-

ходов и (или) предназначенных для предотвращения негативного воздействия вод и жидких отходов;

объектов инфраструктуры воздушного транспорта аэропорта «Горячинск», не отнесенных к особо опасным, технически сложным в соответствии с пунктом 2 статьи 7.1 Воздушного кодекса Российской Федерации;

б) расположенных за границами населенных пунктов и за границами водоохраных зон озера Байкал и водных объектов, имеющих постоянную или временную связь с озером Байкал, за исключением:

объектов, указанных во втором - шестом абзацах подпункта «а» настоящего пункта;

объектов, указанных в подпунктах «а», «б», «г», «д» - «и» и «р» пункта 12 настоящего перечня;

мест погребения;

объектов сельскохозяйственного производства и производства пищевых продуктов, оказывающих негативное воздействие на окружающую среду, отнесенных к объектам II - IV категорий в соответствии со статьей 4.2 Федерального закона «Об охране окружающей среды»;

объектов, необходимых для осуществления видов деятельности, разрешенных в центральной экологической зоне Байкальской природной территории.

14. Реконструкция, техническое перевооружение объектов, в результате которых объекты становятся особо опасными и технически сложными объектами, указанными в части 1 статьи 48.1 Градостроительного кодекса Российской Федерации, и (или) объектами, оказывающими негативное воздействие на окружающую среду, отнесенными к объектам I и II категорий в соответствии со статьей 4.2 Федерального закона «Об охране окружающей среды», за исключением объектов, строительство и реконструкция которых не запрещены пунктом 12 настоящего перечня.

15. Строительство автомобильных и железных дорог, для сооружения которых требуются перевод лесных земель лесного фонда в нелесные земли и изъятие их из лесного фонда, за исключением строительства автомобильных дорог, необходимых для функционирования объектов жилого и коммунально-бытового назначения, туристско-рекреационных особых экономических зон, расположенных в центральной экологической зоне Байкальской природной территории, а также случаев, указанных в пункте 2 статьи 25.1 Федерального закона «Об охране озера Байкал».

16. Размещение рекреационных объектов и стоянок транзитного транспорта:

а) за пределами особо охраняемых природных территорий и туристско-рекреационных особых экономических зон вне специально выделенных для этого мест, предусмотренных утвержденными документами территориального планирования и лесохозяйственными рег-

ламентами;

б) на особо охраняемых природных территориях за пределами специально установленных зон и земельных участков;

в) с нарушением допустимого воздействия при рекреационном использовании естественных экологических систем.

17. Оптовая торговля твердым, жидким и газообразным топливом и смежной продукцией.

18. Деятельность внутреннего водного транспорта в части:

а) использования плавучих средств (за исключением маломерных судов), не имеющих устройств по сбору и сдаче нефтесодержащих, льяльных и хозяйственно-бытовых сточных вод и отходов производства и потребления, с учетом автономности плавания судов по условиям экологической безопасности;

б) перевозки нефтепродуктов, сельскохозяйственных удобрений, пестицидов, а также сильнодействующих и ядовитых веществ без упаковки в герметичную тару;

в) использования судов и иных плавучих средств в 3-километровой зоне от мест лежбищ байкальской нерпы и в местах нерестилищ ценных видов рыб в период нереста, кроме использования судов в целях охраны, мониторинга и воспроизводства водных биологических ресурсов, проведения неотложных аварийно-спасательных работ, а также в целях мониторинга и познавательного туризма и выполнения иных задач в области охраны и использования особо охраняемых природных территорий;

г) осуществления сплава древесины по озеру Байкал.

19. Сплав древесины по рекам, впадающим в озеро Байкал.

20. Исследования и разработки в области естественных и технических наук, связанные с:

а) использованием генно-инженерных технологий;

б) проведением работ с биологическими объектами, приводящих к изменениям их генетической структуры;

в) акклиматизацией объектов животного мира, водных биологических ресурсов, несвойственных уникальной экологической системе озера Байкал;

г) использованием ядерно-взрывных технологий.

21. Хозяйственная деятельность по акклиматизации объектов животного мира, водных биологических ресурсов, несвойственных уникальной экологической системе озера Байкал.

22. Деятельность в области обороны, связанная с испытаниями, утилизацией, уничтожением и захоронением систем вооружения, военной техники и боеприпасов, химических и взрывчатых веществ.

23. Деятельность по обращению с вновь образуемыми отходами производства и потребления в части:



а) размещения отходов производства и потребления, за исключением отходов IV и V классов опасности на специально оборудованных объектах;

б) сброса в водные объекты и захоронения в них отходов, а также наземного и подземного захоронения отходов;

в) обработки, обезвреживания или утилизации отходов производства и потребления за пределами земельных участков, на которых расположены объекты обработки, обезвреживания или утилизации отходов;

г) обезвреживания или утилизации отходов производства и потребления путем сжигания без очистки выбросов до утвержденных нормативов.

#### 24. Деятельность в области:

а) сброса сточных вод без очистки до нормативов предельно допустимых вредных воздействий на уникальную экологическую систему озера Байкал, а также сточных вод, содержащих токсичные и иные вещества, для которых не установлены предельно допустимые концентрации этих веществ в водных объектах рыбохозяйственного значения;

б) сброса сточных вод в водные объекты в местах нереста и зимовки особо ценных и ценных видов водных биологических ресурсов, местах размножения байкальского омуля, нерпы и других видов водных животных, видов водных растений, распространенных только в озере Байкал (эндемичных), реликтовых и занесенных в Красную книгу Российской Федерации и красные книги субъектов Российской Федерации видов животных и растений;

в) сброса с судов и других плавучих средств в водные объекты нефтесодержащих, льяльных и иных сточных вод.

25. Деятельность по предоставлению жилищно-коммунальных услуг при эксплуатации объектов санаторно-курортного назначения, рекреационных объектов и гостиниц без использования сооружений, обеспечивающих очистку сточных вод и выбросов вредных веществ в атмосферный воздух до утвержденных нормативов.

26. Деятельность, связанная с проведением взрывных работ на озере Байкал и в водоохранной зоне озера Байкал (за исключением взрывных работ в водоохранной зоне, связанных со строительством и реконструкцией объектов инфраструктуры железнодорожного транспорта общего пользования на период строительства и реконструкции таких объектов, а также связанных со строительством, реконструкцией или капитальным ремонтом автомобильных дорог на период строительства, реконструкции или капитального ремонта таких дорог).

1.2.	Ценные леса	В соответствии со статьей 115 ЛК РФ в ценных лесах запрещаются строительство и эксплуатация объектов капитального строительства, за исключением велосипедных, велопешеходных, пешеходных и беговых дорожек, лыжных и роллерных трасс, если такие объекты являются объектами капитального строительства, линейных объектов и гидротехнических сооружений.
1.2.1	Запретные полосы лесов, расположенные вдоль водных объектов	В запретных полосах лесов, расположенных вдоль водных объектов, в соответствии с частью 3 статьи 115 ЛК РФ запрещается строительство и эксплуатация объектов капитального строительства, за исключением линейных объектов, гидротехнических сооружений и объектов, необходимых для геологического изучения, разведки и добычи нефти и природного газа.
1.2.2	Леса, расположенные в орехово-промысловых зонах	В лесах, расположенных в орехово-промысловых зонах, запрещается заготовка древесины.
1.2.3	Горные леса	В ценных лесах запрещаются строительство и эксплуатация объектов капитального строительства, за исключением велосипедных, велопешеходных, пешеходных и беговых дорожек, лыжных и роллерных трасс, если такие объекты являются объектами капитального строительства, линейных объектов и гидротехнических сооружений.
1.2.4	Нерестоохранные полосы лесов	
1.3.	Леса, выполняющие функции защиты природных и иных объектов:	Ограничения установлены статьей 114 ЛК РФ, иными нормативно-правовыми актами Российской Федерации.
1.3.1	Леса, расположенные в защитных полосах лесов	<p>Запрещается проведение сплошных рубок лесных насаждений, за исключением случаев, предусмотренных статьей 21 Лесного кодекса Российской Федерации.</p> <p>Размещение объектов лесной инфраструктуры ограничивается Перечнем объектов, связанных с созданием лесной инфраструктуры, для защитных лесов, эксплуатационных лесов, резервных лесов, утвержденным распоряжением Правительства РФ от 17.07.2012 № 1283-р.</p> <p>Размещение объектов капитального строительства, не связанных с созданием лесной инфраструктуры, ограничивается в соответствии с Перечнем объектов капитального строительства, не связанных с созданием лесной инфраструктуры для защитных лесов, эксплуатационных лесов и резервных лесов, утвержденным распоряжением Правительства Российской Федерации от 30.04.2022 № 1084-р.</p> <p>Размещение объектов некапитальных строений, сооружений, не связанных с созданием лесной инфраструктуры, для защитных лесов, эксплуатационных лесов, резервных лесов ограничивается в соответствии с Перечнем некапитальных строений, сооружений, не связанных с созданием лесной инфраструктуры для защитных лесов, эксплуатационных лесов, резервных лесов, утвержденным распоряжением Правительства Российской Федерации от 23.04.2022 № 999-р.</p>
2.		Размещение объектов лесной инфраструктуры осуще-

	<p>Эксплуатационные леса</p>	<p>ствляется согласно распоряжения Правительства Российской Федерации от 17.07.2012 № 1283-р «Об утверждении Перечня объектов лесной инфраструктуры для защитных лесов, эксплуатационных лесов и резервных лесов».</p> <p>Размещение объектов капитального строительства, не связанных с созданием лесной инфраструктуры осуществляется согласно распоряжения Правительства Российской Федерации от 30.04.2022 № 1084-р «Об утверждении перечня объектов капитального строительства, не связанных с созданием лесной инфраструктуры, для защитных лесов, эксплуатационных лесов, резервных лесов».</p> <p>Размещение некапитальных строений, сооружений, не связанных с созданием лесной инфраструктуры осуществляется согласно распоряжения Правительства Российской Федерации от 23.04.2022 г. № 999-р «Об утверждении Перечня некапитальных строений, сооружений, не связанных с созданием лесной инфраструктуры, для защитных лесов, эксплуатационных лесов, резервных лесов».</p>
--	------------------------------	--

### 3.2. Ограничения по видам особо защитных участков лесов

В таблице 19 указаны ограничения, установленные законодательством, по видам особо защитных участков лесов.

Таблица 19

#### Ограничения по видам особо защитных участков лесов\*

№ п/п	Виды особо защитных участков лесов	Ограничения использования лесов
1	2	3
	<ul style="list-style-type: none"> <li>- берегозащитные участки лесов;</li> <li>- участки леса на крутых горных склонах;</li> <li>- участки лесов вокруг сельских населенных пунктов и садовых товариществ;</li> <li>- объекты природного наследия.</li> </ul>	<p>На особо защитных участках лесов запрещаются:</p> <ol style="list-style-type: none"> <li>1) проведение сплошных рубок лесных насаждений, за исключением случаев, предусмотренных частью 6 статьи 21 ЛК РФ, и случаев, если выборочные рубки не обеспечивают замену лесных насаждений, утрачивающих свои средообразующие, водоохранные, санитарно-гигиенические, оздоровительные и иные полезные функции, на лесные насаждения, обеспечивающие сохранение целевого назначения защитных лесов и выполняемых ими полезных функций;</li> <li>2) ведение сельского хозяйства, за исключением сенокосения, пчеловодства и товарной аквакультуры (товарного рыбоводства);</li> <li>3) строительство и эксплуатация объектов капитального строительства, за исключением линейных объектов и гидротехнических сооружений.</li> </ol> <p>На особо защитных участках лесов проведение выборочных рубок допускается только в целях вырубки</p>

	погибших и поврежденных лесных насаждений. На особо защитных участках лесов запрещается осуществление деятельности, несовместимой с их целевым назначением и полезными функциями.
--	--

Примечание:

\*местоположение и площадь особо защитных участков лесов указываются при их проектировании лесоустройством, установлены приказом Федерального агентства лесного хозяйства от 27.02.2023 № 146 «Об отнесении лесов к защитным лесам, эксплуатационным лесам и установлении их границ, о выделении особо защитных участков лесов и установлении их границ на территории Прибайкальского лесничества Республики Бурятия и о внесении изменений в приказы Федерального агентства лесного хозяйства от 17.11.2010 № 436, от 26.06.2012 № 277».

Нормативы и параметры объектов биологического разнообразия и буферных зон, подлежащих сохранению при осуществлении лесосечных работ приведены в таблице 20.

Таблица 20

Нормативы и параметры объектов биологического разнообразия и буферных зон, подлежащих сохранению при осуществлении лесосечных работ

№ п/п	Наименование объектов биологического разнообразия	Характеристика объектов биологического разнообразия	Размеры буферных зон (при необходимости)
1	2	3	4
Ключевые биотопы			
1	Участки леса вокруг постоянных и временных водных объектов	Включает: - участки леса вокруг ручьев, рек; - берега озер и лесных ламб, родников; - приручейные типы смешанных и лиственных лесов; - русло ручья неочищенное от валежа или очистка давняя и незначительная; - вдоль ручья - валеж и фаутные деревья; - замшелый валеж пересекает ручей; Учитываются любые водные объекты (ручьи, родники, ключи и др.), как постоянные, так и временные, для которых не установлены водоохранные зоны. Древостой не специфичен, но часто встречаются еловые и/или пихтовые леса с примесью осины и березы. Преобладают приручейные (пойменные, травяные заболоченные) или высокотравные типы лесов. Класс бонитета от III-IV до V.	Ширина буферной зоны вокруг выявленных объектов составляет 20 метров. Выявленные объекты и прилегающие буферные зоны, рубке не подлежат, в эксплуатационную площадь лесосеки не включаются и выделяются в неэксплуатационные участки. Пути прохождения техники не должны пересекать ключевые биотопы, за исключением прокладки зимников по естественным прогалинам и рединам.
2	Участки леса на камени-	Включает лесные участки с выходом	Ширина буферной зоны

	стых россыпях (курумах) и скальных обнажениях	на поверхность скалистых горных пород (в виде скального обнажения, скал- останцев, моренных осыпей, каменистых россыпей (курумов) и т.д.). В древесном ярусе могут доминировать сосна, лиственница с примесью березы и кедра. Преобладают скальные, беломошные и брусничные типы леса.	вокруг выявленных объектов составляет 30 метров - равная средней зрелой высоте древостоя, что позволяет сохранять микроклиматические условия коренного сообщества на границе выделенного участка. Выявленные объекты и прилегающие буферные зоны, рубке не подлежат, в эксплуатационную площадь лесосеки не включаются и выделяются в неэксплуатационные участки. Установление границ выявленного участка должно соответствовать естественному контуру ландшафта. Пути прохождения техники не должны пересекать ключевые биотопы.
3	Участки леса на карстовых образованиях	Включает участки леса вокруг карстовых образований (щели, воронки, исчезающие водотоки и водоемы, суходольные болота в местностях, где близко к поверхности залегают породы, содержащие сравнительно легкорастворимые породы) от края понижений.	Ширина буферной зоны при размере карста в 1 метр составляет - 20 метров, более 1 метра - 30 метров Выявленные объекты и прилегающие буферные зоны, рубке не подлежат, в эксплуатационную площадь лесосеки не включаются и выделяются в неэксплуатационные участки
4	Участки леса с видами растений и грибов, включенными в Красные книги Российской Федерации и Республики Бурятия	Участки лесов и не лесные участки, являющиеся местами произрастания видов растений и грибов, включенных в Красную книгу Российской Федерации и Красную книгу Республики Бурятия. Виды могут быть представлены единичными особями, их компактными группами. Выделяются при проведении натурных исследований специалистами <sup>1</sup> .	Ширина буферной зоны вокруг выявленных объектов устанавливается в соответствии с мерами охраны, предложенными в Красной книге Российской Федерации и Красной книге Республики Бурятия для данного вида. В прочих случаях она устанавливается в соответствии с биологией данного вида.
5	Участки леса, прилегающие к территориям с активными эоловыми процессами	Включает участки леса, служащие препятствием на пути перемещения эоловых массивов (песчаных дюн) и препятствуют активизации эрозийных процессов, приводящих к опустыниванию.	Ширина буферной зоны вокруг выявленных объектов составляет 20 метров. Наносятся на технологические карты как неэксплуатационные площади.
6	Участки леса на многолетнемерзлых участках долин	Близкое (от 0 до 1,5 м.) залегание многолетней мерзлоты. Хорошо развитый мохово-кустарничковый покров, редкостойность, близкое расположение корневой системы деревьев к поверхности. Нарушение	Ширина буферной зоны вокруг выявленных объектов составляет 30 метров. Выявленные объекты и прилегающие буферные зоны,

		мохово-кустарничкового покрова повлечет таяние многолетней мерзлоты и спровоцирует заболачивание территории. Древостой характеризуется низким классом бонитета (V-V6). Характерны сфагновые, осоково-сфагновые, багульниковые, долгомошные типы леса.	рубке не подлежат, в эксплуатационную площадь лесосеки не включаются и выделяются в неэксплуатационные участки. (Выделяются для таежно-мерзлотных, горно-мерзлотных районов).
<b>Объекты биологического разнообразия (Ключевые объекты)</b>			
1	Деревья с большими гнездами	Наличие крупных гнезд птиц диаметром более 1 метра на дереве. При обнаружении гнезд видов, включенных в Красную книгу Российской Федерации и Красную книгу Республики Бурятия (черный аист, беркут, скопа, орлан-белохвост, степной орел, могильник, большой подорлик, орел-карлик, хохлатый осоед) обязательно приглашение специалиста (орнитолога или охотоведа). Для уточнения вида и мер охраны необходимы консультации со специалистом. Размер буферной зоны может быть увеличен после консультации со специалистом <sup>1</sup> .	Ширина буферной зоны составляет: - для гнезд диаметром 1 метр и более 500 метров; - для остальных гнезд 200 метров в период гнездования (в зависимости от предполагаемого вида птицы); - в остальное время 50 метров. Размер буферной зоны может быть уточнен по результатам обследования специалистом (орнитолог или охотовед) при определении принадлежности гнезда и его статуса. В пределах буферной зоны приостанавливаются все виды рубок в любое время года.
2	Убежища животных	Наличие жилых нор барсука и берлог медведя.	Ширина буферной зоны составляет: - для нор барсука от 50 до 100 метров в зависимости от размера колонии; - для берлог медведя 300 метров. В пределах буферной зоны приостанавливаются все виды рубок в любое время года.
3	Естественные солонцы	Участки лесов вокруг выходов горных пород или водных источников с повышенным содержанием веществ и элементов (в первую очередь солей натрия), необходимых копытным. Определяется по естественным границам.	Ширина буферной зоны вокруг выявленных объектов составляет 100 метров для исключения фактора беспокойства. В пределах буферной зоны приостанавливаются все виды рубок в любое время года.
4	Крупные муравейники	Муравейники высотой более 1 м.	Ширина буферной зоны вокруг муравейников высотой более 1 метра составляет 20 метров.

			В пределах буферной зоны приостанавливаются все виды рубок в любое время года.
--	--	--	--

Примечание:

<sup>1</sup> - необходимо обратиться в комиссию по охране редких и находящихся под угрозой исчезновения растений, животных и других организмов, обитающих (произрастающих) на территории Республики Бурятия.

- в случае изменения объектов биологического разнообразия, необходимо обратиться в комиссию, утвержденную приказом МПР РБ от 17.12.2019 № 488-ПР «О внесении изменений в приказ Министерства природных ресурсов Республики Бурятия от 14.11.2011 № 292-ПР «О Комиссии по редким и находящимся под угрозой исчезновения животным, растениям, лишайникам и грибам» ;

- местоположение объектов биологического разнообразия и площадь буферных зон указываются при их проектировании при осуществлении лесосечных работ;

- наименование объектов биологического разнообразия утверждено приказом Республиканского агентства лесного хозяйства Республики Бурятия от 17.02.2020 № 173 « Об утверждении методических рекомендаций по сохранению биологического разнообразия и установлению размеров буферных зон при осуществлении лесосечных работ для Республики Бурятия» (зарегистрирован в реестре нормативных правовых актов органов исполнительной власти Республики Бурятия 28.02.2020 № 032020078).

### 3.3. Ограничения по видам использования лесов

Ограничения, установленные законодательством, по видам использования лесов приведены ниже.

#### Ограничения по видам использования лесов

Виды использования лесов	Ограничения по видам использования лесов
1	2
Заготовка древесины	<p>Запрещается заготовка древесины:</p> <ul style="list-style-type: none"> <li>- на территории охранных зон памятников природы допускаются выборочные рубки погибших и поврежденных лесных насаждений гражданами для собственных нужд для отопления на участках и в сроки согласованные с ООПТ.</li> </ul> <p>При заготовке древесины не допускаются рубки:</p> <ul style="list-style-type: none"> <li>- в объеме, превышающем расчетную лесосеку (допустимый объем изъятия древесины), а также с нарушением возрастов рубок;</li> <li>- не допускается использование русел рек и ручьев в качестве трасс волоков и лесных дорог;</li> <li>- не допускается повреждение лесных насаждений, растительного покрова и почв, захламление лесов промышленными и иными отходами за пределами лесосеки на смежных с ними 50-метровых полосах;</li> <li>- не допускается повреждение дорог, мостов, просек, осушительной сети, дорожных, гидромелиоративных и других сооружений, русел рек и ручьев;</li> <li>- запрещается оставление завалов (включая</li> </ul>

Виды использования лесов	Ограничения по видам использования лесов
Заготовка древесины	<p>срубленные и оставленные на лесосеке деревья) и срубленных зависших деревьев, повреждение или уничтожение подроста, подлежащего сохранению;</p> <ul style="list-style-type: none"> <li>- запрещается уничтожение или повреждение граничных, квартальных, лесосечных и других столбов и знаков;</li> <li>- запрещается рубка и повреждение деревьев, не предназначенных для рубки и подлежащих сохранению в соответствии с Правилами заготовки древесины и особенностями заготовки древесины в лесничествах, указанных в статье 23 Лесного кодекса Российской Федерации и лесным законодательством Российской Федерации, в том числе источников обсеменения и плюсовых деревьев;</li> <li>- не допускается заготовка древесины по истечении разрешенного срока (включая предоставление отсрочки), а также заготовка древесины после приостановления или прекращения права пользования лесным участком;</li> <li>- не допускается оставление не вывезенной в установленный срок (включая предоставление отсрочки) древесины на лесосеке;</li> <li>- не допускается вывозка, трелевка (транспортировка) древесины в места, не предусмотренные проектом освоения лесов или технологической картой лесосечных работ;</li> <li>- не допускается невыполнение или несвоевременное выполнение работ по очистке лесосеки от порубочных остатков (остатков древесины, образующихся на лесосеке при валке и трелевке (транспортировке) деревьев, а также при очистке стволов от сучьев, включающих вершинные части срубленных деревьев, откомлевки, сучья, хворост)»;</li> <li>- не допускается уничтожение верхнего плодородного слоя почвы, вне волоков и погрузочных площадок.</li> </ul> <p>При заготовке древесины на лесосеках не допускается рубка жизнеспособных деревьев ценных древесных пород (кедра), произрастающих на границе их естественного ареала (в случаях, когда доля площади насаждений соответствующей древесной породы в составе лесов не превышает 1 процента от площади лесничества). Подлежат сохранению особи видов, занесенных в <u>Красную книгу</u> Российской Федерации, в Красную книгу Республики Бурятия.</p> <p>При заготовке древесины не допускается проведение рубок спелых, перестойных лесных насаждений с участием кедра три единицы и более в составе древостоя лесных насаждений.</p> <p>Размещение объектов лесной инфраструктуры для использования в целях заготовки древесины, осуществляется в соответствии с распоряжением Правительства Российской Федерации от 17.07.2012 № 1283-р «Об утверждении Перечня объектов лесной</p>



Виды использования лесов	Ограничения по видам использования лесов
	<p>инфраструктуры для защитных лесов, эксплуатационных лесов и резервных лесов».</p> <p>В лесах, расположенных в орехово-промысловых зонах, запрещается заготовка древесины.</p> <p>В соответствии с Перечнем видов деятельности, запрещенных в центральной экологической зоне Байкальской природной территории, утвержденным постановлением Правительства Российской Федерации от 31.12.2020 № 2399 в центральной экологической зоне Байкальской природной территории запрещено:</p> <ul style="list-style-type: none"> <li>- проведение сплошных рубок лесных насаждений, за исключением случаев, указанных в пункте 2 статьи 25.1 Федерального закона «Об охране озера Байкал»;</li> <li>- проведение рубок лесных насаждений в кедровых лесах, за исключением проведения выборочных рубок при осуществлении санитарно-оздоровительных мероприятий;</li> <li>- заготовка древесины, за исключением заготовки гражданами древесины для собственных нужд, заготовки древесины при осуществлении санитарно-оздоровительных мероприятий.</li> </ul>
<p>Осуществление видов деятельности в сфере охотничьего хозяйства</p>	<p>Размещение объектов лесной инфраструктуры для использования лесов в целях осуществления видов деятельности в сфере охотничьего хозяйства, осуществляется в соответствии с Распоряжением Правительства Российской Федерации от 17.07.2012 № 1283-р «Об утверждении Перечня объектов лесной инфраструктуры для защитных лесов, эксплуатационных лесов и резервных лесов».</p> <p>Использование лесов для осуществления видов деятельности в сфере охотничьего хозяйства без предоставления лесных участков допускается, если осуществление указанных видов деятельности не влечет за собой проведение рубок лесных насаждений или создание объектов охотничьей инфраструктуры.</p> <p>Договор аренды лесного участка, находящегося в государственной или муниципальной собственности, в целях использования лесов для осуществления видов деятельности в сфере охотничьего хозяйства заключается на срок, не превышающий срока действия соответствующего охотхозяйственного соглашения.</p>
<p>Заготовка живицы</p>	<p>Заготовка живицы в лесничестве не планируется.</p> <p>На территории охранных зон памятников природы запрещается заготовка живицы.</p> <p>Размещение объектов лесной инфраструктуры для использования в целях заготовки живицы, осуществляется в соответствии с распоряжением Правительства Российской Федерации от 17.07.2012 № 1283-р «Об утверждении Перечня объектов лесной инфраструктуры для защитных лесов, эксплуатационных лесов и резервных лесов».</p>

Виды использования лесов	Ограничения по видам использования лесов
<p>Заготовка и сбор недревесных лесных ресурсов</p>	<p>На территории охранных зон памятников природы запрещается сбор недревесных лесных ресурсов, за исключением заготовки и сбора недревесных лесных ресурсов гражданами для собственных нужд на участках и в сроки согласованные с ООПТ, вне особо значимых участков леса.</p> <p>Заготовка и сбор недревесных лесных ресурсов могут быть ограничены или запрещены в районах, загрязненных радиоактивными веществами.</p> <p>Заготовка пневого осмола не допускается в противоэрозионных лесах, на берегозащитных, почвозащитных участках лесов, расположенных вдоль водных объектов, склонов оврагов, в лесах научного или исторического значения, а также в молодняках с полнотой 0,8 – 1,0 и несомкнувшихся лесных культурах.</p> <p>Запрещается рубка деревьев для заготовки бересты.</p> <p>Заготовка еловых, пихтовых, сосновых лап разрешается только со срубленных деревьев на лесосеках при проведении выборочных и сплошных рубок, за исключением опытных и экспериментальных рубок, отбора модельных деревьев на постоянных пробных площадях в лесах, переданных для осуществления научно-исследовательской деятельности, образовательной деятельности.</p> <p>При заготовке мха, лесной подстилки, опавших листьев, камыша, тростника и подобных лесных ресурсов не должен быть нанесен вред окружающей природной среде.</p> <p>Сбор лесной подстилки и опавшего листа разрешается производить на одной и той же площади не чаще одного раза в пять лет.</p> <p>Запрещается сбор подстилки на бедных органическими веществами песчаных почвах лишайниковых боров, хрящевато-скелетных почвах каменистых боров.</p> <p>При заготовке хвороста не допускается спил деревьев и кустарников, их вершин, сучьев и ветвей. Не допускается обрубка сучьев и вершин с сырораствующих деревьев.</p> <p>Для производства пихтового масла разрешается ручная заготовка древесной зелени (пихтовой лапки) в спелых пихтовых насаждениях в весенне-летний период с растущих деревьев диаметром не менее 18 см путем обрезки веток острыми инструментами на протяжении не более 30% живой кроны. При этом срезы сучьев должны быть прямыми и гладкими, без отлупов, расщепов, задиров и надломов, а длина оставляемых на деревьях оснований сучьев должна быть не менее 30 см. Повторная заготовка пихтовой лапки в одних и тех же насаждениях допускается не ранее чем через 4 - 5 лет.</p> <p>Заготовка древесной зелени не допускается при проведении опытных и экспериментальных рубок, отбора модельных деревьев на постоянных пробных площадях в лесах, переданных для осуществления научно-</p>

Виды использования лесов	Ограничения по видам использования лесов
	<p>исследовательской деятельности, образовательной деятельности.</p> <p>Заготовка веников, ветвей и кустарников для метел и плетения не допускается при проведении опытных и экспериментальных рубок, отбора модельных деревьев на постоянных пробных площадях в лесах, переданных для осуществления научно-исследовательской деятельности, образовательной деятельности.</p> <p>Размещение объектов лесной инфраструктуры для использования лесов в целях заготовки и сбора недревесных лесных ресурсов, осуществляется в соответствии с распоряжением Правительства Российской Федерации от 17.07.2012 № 1283-р «Об утверждении Перечня объектов лесной инфраструктуры для защитных лесов, эксплуатационных лесов и резервных лесов».</p>
<p>Заготовка пищевых лесных ресурсов и сбор лекарственных растений</p>	<p>На территории охранных зон памятников природы запрещается заготовка пригодных для употребления в пищу лесных ресурсов (пищевых лесных ресурсов), за исключением заготовки гражданами таких ресурсов для собственных нужд, на участках и в сроки согласованные с ООПТ, вне особо значимых участков леса.</p> <p>В районах, загрязненных радиоактивными веществами, заготовка пищевых лесных ресурсов и сбор лекарственных растений могут быть ограничены или запрещены в порядке, установленном законодательством Российской Федерации.</p> <p>Запрещается рубка плодоносящих деревьев и обрезка ветвей для заготовки плодов.</p> <p>Запрещается осуществлять заготовку и сбор грибов и дикорастущих растений, виды которых занесены в <u>Красную книгу</u> Российской Федерации, Красную книгу Республики Бурятия, а также грибов и дикорастущих растений, которые признаются наркотическими средствами в соответствии с Федеральным законом от 8 января 1998 г. № 3-ФЗ «О наркотических средствах и психотропных веществах».</p> <p>При заготовке орехов запрещается рубка деревьев и кустарников, а также применение способов, приводящих к повреждению деревьев и кустарников.</p> <p>Заготовка грибов должна проводиться способами, обеспечивающими сохранность их ресурсов.</p> <p>Заготовка березового сока допускается на участках спелого леса не ранее чем за 5 лет до рубки.</p> <p>Заготовка березового сока должна производиться способами, обеспечивающими сохранение технических свойств древесины. Заготовка других видов пищевых ресурсов должна вестись способами, не ухудшающими состояние их зарослей.</p> <p>Запрещается вырывать растения с корнями, повреждать листья (вайи) и корневища.</p>

Виды использования лесов	Ограничения по видам использования лесов
	<p>Заготовка сырья папоротника орляка ведется на одном участке в течение 3 - 4 лет. Затем следует перерыв для восстановления заросли: при одноразовом (за сезон) сборе сырья - 2 - 3 года, двухразовом - 3 - 4 года.</p> <p>Заготовка лекарственных растений допускается в объемах, обеспечивающих своевременное восстановление растений и воспроизводство запасов сырья.</p> <p>Повторный сбор сырья лекарственных растений в одной и той же заросли (уголье) допускается только после полного восстановления запасов сырья конкретного вида растения.</p> <p>При отсутствии данных о сроках ведения повторных заготовок сырья для какого-либо вида лекарственного растения рекомендуется руководствоваться следующим:</p> <ul style="list-style-type: none"> <li>-заготовка соцветий и надземных органов («травы») однолетних растений проводится на одной заросли один раз в 2 года;</li> <li>-надземных органов («травы») многолетних растений - один раз в течение 4 - 6 лет;</li> <li>- подземных органов большинства видов лекарственных растений - не чаще одного раза в 15 - 20 лет.</li> </ul> <p>Размещение объектов лесной инфраструктуры для использования лесов в целях заготовки пищевых лесных ресурсов и сбора лекарственных растений, осуществляется в соответствии с распоряжением Правительства Российской Федерации от 17.07.2012 № 1283-р «Об утверждении Перечня объектов лесной инфраструктуры для защитных лесов, эксплуатационных лесов и резервных лесов».</p>
<p>Ведение сельского хозяйства</p>	<p>На территории охранных зон памятников природы запрещается:</p> <ul style="list-style-type: none"> <li>- распашка земель (за исключением земель, уже используемых собственниками, землепользователями, землевладельцами и арендаторами для производства сельскохозяйственной продукции, за исключением мер противопожарного обустройства лесов, а также случаев, связанных с проведением учреждением, осуществляющим управление ООПТ, биотехнических мероприятий);</li> <li>- размещение отвалов размываемых грунтов;</li> <li>-выпас сельскохозяйственных животных и организация для них летних лагерей, ванн;</li> <li>- применение ядохимикатов, минеральных удобрений, химических средств защиты растений и стимуляторов роста, за исключением случаев ликвидации чрезвычайных ситуаций, связанных с массовым размножением хвоелистогрызущих вредителей леса, при условии осуществления мер, гарантирующих предотвращение заболеваний и гибели объектов животного мира, а также ухудшения среды их обитания.</li> </ul> <p>В соответствии с Правилами использования лесов для</p>

Виды использования лесов	Ограничения по видам использования лесов
	<p>ведения сельского хозяйства запрещается:</p> <ul style="list-style-type: none"> <li>- в лесах, расположенных в водоохраных зонах, за исключением сенокосения и пчеловодства;</li> <li>- на особо защитных участках лесов за исключением сенокосения и пчеловодства.</li> </ul> <p>В границах прибрежных защитных полос запрещается распашка земель, выпас сельскохозяйственных животных и организация для них летних лагерей, ванн.</p> <p>В целях использования лесов для ведения сельского хозяйства запрещается использовать земли лесного фонда, занятые лесными культурами, естественными молодняками ценных древесных пород, селекционно-лесосеменных, сосновых, елово-пихтовых, ивовых, твердолиственных, ореховых плантаций, с проектируемыми мероприятиями по содействию естественному лесовосстановлению и лесовосстановлению хвойными и твердолиственными породами, с легкоразмываемыми и развеиваемыми почвами.</p> <p>Выпас сельскохозяйственных животных не допускается на землях, занятых лесными культурами, естественными молодняками ценных древесных пород, насаждениями с развитым жизнеспособным подростом, селекционно-лесосеменных, сосновых, елово-пихтовых, ивовых, твердолиственных, орехоплодных плантаций, с проектируемыми мероприятиями по содействию естественному лесовосстановлению и лесовосстановлению хвойными и твердолиственными породами, с легкоразмываемыми и развеиваемыми почвами.</p> <p>Размещение объектов лесной инфраструктуры для использования лесов в целях ведения сельского хозяйства, осуществляется в соответствии с Распоряжением Правительства Российской Федерации от 17.07.2012 № 1283-р «Об утверждении Перечня объектов лесной инфраструктуры для защитных лесов, эксплуатационных лесов и резервных лесов».</p>
<p>Осуществление рыболовства, за исключением любительского рыболовства</p>	<p>При использовании лесов для осуществления рыболовства не допускается:</p> <ul style="list-style-type: none"> <li>а) повреждение лесных насаждений, растительного покрова и почв за пределами предоставленного лесного участка.</li> <li>б) захламление предоставленного лесного участка и территории за его пределами строительным и бытовым мусором, отходами древесины;</li> <li>в) загрязнение площади предоставленного лесного участка и территории за его пределами химическими и радиоактивными веществами.</li> </ul>
<p>Осуществление рекреационной деятельности</p>	<p>На лесных участках, предоставленных для осуществления рекреационной деятельности, подлежат сохранению природные ландшафты, объекты животного мира, растительного мира, водные объекты.</p> <p>Использование лесов для осуществления рекреацион-</p>

Виды использования лесов	Ограничения по видам использования лесов
	<p>ной деятельности в случае невозможности соблюдения охраны редких и находящихся под угрозой исчезновения деревьев, кустарников, лиан, иных лесных растений, занесенных в Красную книгу Российской Федерации или Красную книгу Республики Бурятия, не допускается.</p> <p>Осуществлять использование лесов способами и технологиями, предотвращающими возникновение эрозии почв, исключаящими или ограничивающими негативное воздействие на последующее воспроизводство лесов, а также на состояние водных и других природных объектов.</p> <p>При осуществлении рекреационной деятельности в лесах допускаются строительство, реконструкция и эксплуатация объектов капитального строительства для оказания услуг в сфере туризма, развития физической культуры и спорта, организации отдыха и укрепления здоровья граждан, а также возведение для указанных целей некапитальных строений, сооружений, предусмотренных перечнем объектов капитального строительства, не связанных с созданием лесной инфраструктуры, и перечнем некапитальных строений, сооружений, не связанных с созданием лесной инфраструктуры, указанными в части 10 статьи 21 и части 3 статьи 21.1 ЛК РФ.</p> <p>Размещение таких объектов капитального строительства и некапитальных строений, сооружений допускается на участках, не занятых лесными насаждениями.</p> <p>Использование лесов для осуществления рекреационной деятельности осуществляется способами, не наносящими вреда окружающей среде и здоровью человека.</p> <p>При осуществлении деятельности, указанной в части 3 статьи 41 ЛК РФ, не допускается размещение объектов, являющихся местами жительства физических лиц.</p> <p>Для возведения некапитальных строений, сооружений, не связанных с созданием лесной инфраструктуры, не допускаются сплошные и выборочные рубки лесных насаждений. (часть 2 статьи 21.1 ЛК РФ).</p> <p>Размещение объектов, не связанных с созданием лесной инфраструктуры, для осуществления рекреационной деятельности, осуществляется в соответствии с распоряжением Правительства Российской Федерации от 23.04.2022 № 999-р «Об утверждении Перечня некапитальных строений, сооружений, не связанных с созданием лесной инфраструктуры, для защитных лесов, эксплуатационных лесов, резервных лесов».</p>
Создание лесных плантаций и их эксплуатация	<p>На территории охранных зон ООПТ «Памятники природы» запрещено применение ядохимикатов, минеральных удобрений, химических средств защиты растений и стимуляторов роста, за исключением случаев ликвидации чрезвычайных ситуаций, связанных с массовым размножением хвоелистогрызущих вредителей леса, при условии осуществления мер, гарантирующих предотвращение</p>

Виды использования лесов	Ограничения по видам использования лесов
	<p>заболеваний и гибели объектов животного мира, а также ухудшения среды их обитания.</p> <p>Размещение объектов лесной инфраструктуры для использования лесов в целях создания лесных плантаций и их эксплуатации, осуществляется в соответствии с Распоряжением Правительства Российской Федерации от 17.07.2012 № 1283-р «Об утверждении Перечня объектов лесной инфраструктуры для защитных лесов, эксплуатационных лесов и резервных лесов».</p>
<p>Выращивание лесных плодовых, ягодных, декоративных растений, лекарственных растений</p>	<p>Запрещается использование защитных лесов и особо защитных участков лесов.</p> <p>На территории охранных зон ООПТ «Памятники природы» запрещено применение ядохимикатов, минеральных удобрений, химических средств защиты растений и стимуляторов роста, за исключением случаев ликвидации чрезвычайных ситуаций, связанных с массовым размножением хвоелистогрызущих вредителей леса, при условии осуществления мер, гарантирующих предотвращение заболеваний и гибели объектов животного мира, а также ухудшения среды их обитания.</p> <p>Использование лесов для выращивания лесных плодовых, ягодных, декоративных растений, лекарственных растений может ограничиваться или запрещаться в соответствии со статьей 27 ЛК РФ.</p> <p>Размещение объектов лесной инфраструктуры для использования лесов в целях выращивания лесных плодовых, ягодных, декоративных растений, лекарственных растений, осуществляется в соответствии с Распоряжением Правительства Российской Федерации от 17.07.2012 № 1283-р «Об утверждении Перечня объектов лесной инфраструктуры для защитных лесов, эксплуатационных лесов и резервных лесов».</p> <p>На лесных участках, используемых для выращивания лесных плодовых, ягодных, декоративных растений, лекарственных растений, химические и биологические препараты применяются в соответствии с Федеральным законом от 19 июля 1997 г. № 109-ФЗ «О безопасном обращении с пестицидами и агрохимикатами».</p>
<p>Создание лесных питомников и их эксплуатация</p>	<p>Запрещается использовать семена лесных растений для посева в случаях, если их сортовые или посевные качества не проверены или не соответствуют требованиям государственных стандартов, иных нормативных документов в области семеноводства.</p> <p>Использование лесов для создания лесных питомников и их эксплуатации в случае невозможности соблюдения охраны редких и находящихся под угрозой исчезновения деревьев, кустарников, лиан, иных лесных растений, занесенных в Красную книгу Российской Федерации или Красную книгу Республики Бурятия, не допускается.</p> <p>Создание лесных питомников и их эксплуатация допускаются на землях лесного фонда и землях иных</p>

Виды использования лесов	Ограничения по видам использования лесов
	<p>категорий, если такая деятельность не противоречит их правовому режиму.</p> <p>В лесных питомниках химические и биологические препараты применяются в соответствии с Федеральным законом от 19.07.1997 № 109-ФЗ «О безопасном обращении с пестицидами и агрохимикатами».</p> <p>Для создания лесных питомников и их эксплуатации используют не покрытые лесом земли.</p> <p>Размещение объектов лесной инфраструктуры для использования в целях заготовки древесины, осуществляется в соответствии с распоряжением Правительства Российской Федерации от 17.07.2012 № 1283-р «Об утверждении Перечня объектов лесной инфраструктуры для защитных лесов, эксплуатационных лесов и резервных лесов».</p>



Виды использования лесов	Ограничения по видам использования лесов
<p>Осуществление геологического изучения недр, разведки и добычи полезных ископаемых</p>	<p>Не допускается:</p> <ul style="list-style-type: none"> <li>- разведка и разработка полезных ископаемых на территории охранных зон памятников природы;</li> <li>- валка деревьев и расчистка от древесной растительности с помощью бульдозеров, захламление порубочными остатками приграничных полос и опушек, повреждение стволов и скелетных корней опушечных деревьев, оставление (хранение) свежесрубленной древесины в лесу в летний период без принятия мер по предохранению ее от заселения стволовыми вредителями в соответствии с Правилами санитарной безопасности в лесах, утвержденными в порядке, установленном ЛК РФ</li> <li>- затопление и длительное подтопление лесных насаждений;</li> <li>- повреждение лесных насаждений, растительного покрова и почв за пределами земель, на которых осуществляется использование лесов;</li> <li>- захламление лесов отходами производства и потребления;</li> <li>- загрязнение площади земель, на которых осуществляется использование лесов и территории за ее пределами, химическими и радиоактивными веществами;</li> <li>- проезд транспортных средств и иных механизмов по произвольным, неустановленным маршрутам, в том числе за пределами земель, на которых осуществляется использование лесов.</li> </ul> <p>Обустройство объектов, связанных с выполнением работ по геологическому изучению недр, разработкой месторождений полезных ископаемых, должно исключать развитие эрозионных процессов на занятой и прилегающей территории.</p> <p>Размещение объектов, не связанных с созданием лесной инфраструктуры, для осуществления работ по геологическому изучению недр, разработки месторождений полезных ископаемых и разработке месторождений углеводородного сырья осуществляется в соответствии с Распоряжением Правительства Российской Федерации от 23.04.2022 № 999-р «Об утверждении Перечня некапитальных строений, сооружений, не связанных с созданием лесной инфраструктуры, для защитных лесов, эксплуатационных лесов, резервных лесов».</p> <p>Объекты капитального строительства, не связанные с созданием лесной инфраструктуры, в целях осуществления геологического изучения недр, разведки и добычи полезных ископаемых утверждены распоряжением Правительства РФ от 30.04.2022 № 1084-р «Об утверждении перечня объектов капитального строительства, не связанных с созданием лесной инфраструктуры, для защитных лесов, эксплуатационных лесов, резервных лесов».</p>

Виды использования лесов	Ограничения по видам использования лесов
<p>Строительство и эксплуатация водохранилищ и иных искусственных водных объектов, создание и расширение морских и речных портов, строительство, реконструкция и эксплуатация гидротехнических сооружений</p>	<p>На территории охранных зон памятников природы запрещается деятельность, влекущая за собой изменения гидрологического режима.</p> <p>Не допускается:</p> <ul style="list-style-type: none"> <li>- ввод в эксплуатацию объектов, предназначенных для орошения и удобрения земель сточными водами, без создания пунктов наблюдения за водным режимом и качеством воды в водных объектах;</li> <li>- проектирование прямоточных систем технического водоснабжения.</li> </ul> <p>Запрещается ввод в эксплуатацию объектов, предназначенных для транспортирования, хранения нефти и (или) продуктов ее переработки, без оборудования таких объектов средствами предотвращения загрязнения водных объектов и контрольно-измерительной аппаратурой для обнаружения утечки указанных веществ.</p> <p>При эксплуатации водохозяйственной системы запрещается:</p> <ul style="list-style-type: none"> <li>- осуществлять сброс в водные объекты сточных вод, не подвергшихся санитарной очистке, обезвреживанию (исходя из недопустимости превышения нормативов допустимого воздействия на водные объекты и нормативов предельно допустимых концентраций вредных веществ в водных объектах);</li> <li>- производить забор (изъятие) водных ресурсов из водного объекта в объеме, оказывающем негативное воздействие на водный объект;</li> <li>- осуществлять сброс в водные объекты сточных вод, в которых содержатся возбудители инфекционных заболеваний, а также вредные вещества, для которых не установлены нормативы предельно допустимых концентраций.</li> </ul> <p>Размещение объектов, не связанных с созданием лесной инфраструктуры, для использования водохранилищ и иных искусственных водных объектов, а также гидротехнических сооружений и специализированных портов, осуществляется в соответствии с Распоряжением Правительства Российской Федерации от 23.04.2022 № 999-р «Об утверждении Перечня некапитальных строений, сооружений, не связанных с созданием лесной инфраструктуры, для защитных лесов, эксплуатационных лесов, резервных лесов».</p> <p>Объекты капитального строительства, не связанные с созданием лесной инфраструктуры, в целях осуществления геологического изучения недр, разведки и добычи полезных ископаемых утверждены распоряжением Правительства РФ от 30.04.2022 № 1084-р «Об утверждении перечня объектов капитального</p>

Виды использования лесов	Ограничения по видам использования лесов
	<p>строительства, не связанных с созданием лесной инфраструктуры, для защитных лесов, эксплуатационных лесов, резервных лесов».</p>
<p>Строительство, реконструкция, эксплуатация линейных объектов</p>	<p>Не допускается:</p> <ul style="list-style-type: none"> <li>- повреждение лесных насаждений, растительного покрова и почв за пределами земель, на которых осуществляется использование лесов, и охранной зоны линейных объектов;</li> <li>- захламливание территорий, прилегающих к землям, на которых осуществляется использование лесов, строительным и бытовым мусором, отходами древесины;</li> <li>- загрязнение земель, на которых осуществляется использование лесов, и территорий, прилегающих к землям, на которых осуществляется использование лесов, химическими и радиоактивными веществами;</li> <li>- проезд транспортных средств, механизмов по произвольным, неустановленным маршрутам.</li> </ul> <p>Осуществление строительства, реконструкции и эксплуатации линейных объектов должно исключать развитие эрозионных процессов на занятой и прилегающей территории.</p> <p>Размещение объектов, не связанных с созданием лесной инфраструктуры, для использования линий электропередачи, линий связи, дорог, трубопроводов и других линейных объектов, а также сооружений, являющихся неотъемлемой технологической частью указанных объектов, осуществляется в соответствии с распоряжением Правительства Российской Федерации от 23.04.2022 № 999-р «Об утверждении Перечня некапитальных строений, сооружений, не связанных с созданием лесной инфраструктуры, для защитных лесов, эксплуатационных лесов, резервных лесов».</p> <p>Объекты капитального строительства, не связанные с созданием лесной инфраструктуры, в целях осуществления геологического изучения недр, разведки и добычи полезных ископаемых утверждены распоряжением Правительства РФ от 30.04.2022 № 1084-р «Об утверждении перечня объектов капитального строительства, не связанных с созданием лесной инфраструктуры, для защитных лесов, эксплуатационных лесов, резервных лесов».</p>

Виды использования лесов	Ограничения по видам использования лесов
<p>Создание и эксплуатация объектов лесоперерабатывающей инфраструктуры</p>	<p>При использовании лесов для создания и эксплуатации объектов лесоперерабатывающей инфраструктуры должны исключаться случаи:</p> <ul style="list-style-type: none"> <li>- загрязнения (в том числе радиоактивного и нефтяного) лесов и иного негативного воздействия на леса;</li> <li>- въезда транспортных средств на лесные участки в случае введения ограничения на пребывание граждан в лесах.</li> </ul> <p>Создание и эксплуатация лесоперерабатывающей инфраструктуры запрещается в защитных лесах.</p> <p>Размещение объектов, не связанных с созданием лесной инфраструктуры, для создания и эксплуатации объектов лесоперерабатывающей инфраструктуры осуществляется в соответствии с распоряжением Правительства Российской Федерации от 23.04.2022 № 999-р «Об утверждении Перечня некапитальных строений, сооружений, не связанных с созданием лесной инфраструктуры, для защитных лесов, эксплуатационных лесов, резервных лесов».</p> <p>Согласно части 3 статьи 14 ЛК РФ лесоперерабатывающая инфраструктура создается в соответствии с Федеральным законом от 31.12.2014 № 488-ФЗ «О промышленной политике в Российской Федерации».</p> <p>Объекты капитального строительства, не связанные с созданием лесной инфраструктуры утверждены распоряжением Правительства Российской Федерации от 30.04.2022 № 1084-р «Об утверждении перечня объектов капитального строительства, не связанных с созданием лесной инфраструктуры, для защитных лесов, эксплуатационных лесов, резервных лесов».</p>
<p>Осуществление религиозной деятельности</p>	<p>Запрещается засорение леса бытовыми, строительными, промышленными и иными отходами и мусором.</p> <p>Размещение объектов, не связанные с созданием лесной инфраструктуры, для осуществления религиозной деятельности, осуществляется в соответствии с распоряжением Правительства Российской Федерации от 23.04.2022 № 999-р «Об утверждении Перечня некапитальных строений, сооружений, не связанных с созданием лесной инфраструктуры, для защитных лесов, эксплуатационных лесов, резервных лесов».</p> <p>Объекты капитального строительства, не связанные с созданием лесной инфраструктуры утверждены распоряжением Правительства Российской Федерации от 30.04.2022 № 1084-р «Об утверждении перечня объектов капитального строительства, не связанных с созданием лесной инфраструктуры, для защитных лесов, эксплуатационных лесов, резервных лесов».</p>
<p>Осуществление научно-исследовательской дея-</p>	<p>На территории памятников природы допускается научно-исследовательская деятельность.</p>

Виды использования лесов	Ограничения по видам использования лесов
<p>тельности, образовательной деятельности</p>	<p>При осуществлении использования лесов для научно-исследовательской деятельности, образовательной деятельности не допускается:</p> <ul style="list-style-type: none"> <li>- повреждение лесных насаждений, растительного покрова и почв за пределами предоставленного лесного участка;</li> <li>- захламливание предоставленного лесного участка и территории за его пределами строительным и бытовым мусором, отходами древесины, иными видами отходов;</li> <li>- загрязнение площади предоставленного лесного участка и территории за его пределами химическими и радиоактивными веществами.</li> </ul> <p>Размещение объектов лесной инфраструктуры для использования лесов в целях осуществления научно-исследовательской деятельности образовательной деятельности, осуществляется в соответствии с Распоряжением Правительства Российской Федерации от 17.07.2012 № 1283-р «Об утверждении Перечня объектов лесной инфраструктуры для защитных лесов, эксплуатационных лесов и резервных лесов».</p>

Таблица 21

### Нормативы и параметры существующих и проектируемых объектов лесного семеноводства

№ п/п	Наименование объектов лесного семеноводства	Характеристика объектов лесного семеноводства	Местоположение	Мероприятия (по годам)
1	2	3	4	5
1	Питомник	Площадь 5,8 га	Иркиликское участковое лесничество, квартал 32 выдел 2	
2	Испытательные культуры	Площадь 1 га	Иркиликское участковое лесничество, квартал 32 выдел 2	

Лесохозяйственный регламент лесничества обязателен для исполнения гражданами, юридическими лицами, осуществляющими использование, охрану, защиту, воспроизводство лесов в границах лесничества.

Невыполнение гражданами, юридическими лицами, осуществляющими использование лесов, лесохозяйственного регламента является основанием для досрочного расторжения договоров аренды лесного участка или договоров купли-продажи лесных насаждений, а также принудительного прекращения права постоянного (бессрочного) пользования лесным участком или безвозмездного пользования лесным участком.

Внесение изменений в лесохозяйственные регламенты осуществляется в случаях:

- 1) изменения структуры и состояния лесов, выявленных в процес-

се проведения лесоустройства, специальных обследований, включающих в себя сведения о лесных пожарах и лесных насаждениях поврежденных вредными организмами, промышленными выбросами, ветровалами (буреломами) и другими негативными воздействиями, а также в результате лесопатологических обследований;

2) принятия или изменения нормативных правовых актов в области лесных отношений;

3) осуществления санитарно-оздоровительных мероприятий и мероприятий по ликвидации очагов вредных организмов (по результатам их осуществления);

4) выявления технических ошибок.

Внесение изменений в лесохозяйственные регламенты по результатам осуществления санитарно-оздоровительных мероприятий и мероприятий по ликвидации очагов вредных организмов осуществляется ежегодно не позднее 30 января года, следующего за отчетным.

Внесение изменений в лесохозяйственный регламент осуществляется в порядке, установленном пунктами 9-17 приказа Министерства природных ресурсов и экологии Российской Федерации от 27.02.2017 №72 «Об утверждении состава лесохозяйственных регламентов, порядка их разработки, сроков их действия и порядка внесения в них изменений».