



**Министерство природных ресурсов, экологии
и туризма Республики Алтай**

ПРИКАЗ

г. Горно-Алтайск

«29» июля 2019 г.

№ 638

**Об утверждении Положения и границ памятника природы
республиканского значения «Водопад Текелю»**

В соответствии с Федеральным законом от 14 марта 1995 года № 33-ФЗ «Об особо охраняемых природных территориях», Законом Республики Алтай от 24 декабря 2012 года № 70-РЗ «Об особо охраняемых природных территориях Республики Алтай», Положением о Министерстве природных ресурсов, экологии и туризма Республики Алтай утвержденном постановлением Правительства Республики Алтай от 21 мая 2015 года № 135,

п р и к а з ы в а ю :

Утвердить:

Положение о памятнике природы республиканского значения «Водопад Текелю» (приложение № 1 к настоящему Приказу);

границы памятника природы республиканского значения «Водопад Текелю» (приложение № 2 к настоящему Приказу).

И.о. министра

Е.А. Мунатов

Приложение № 1
к приказу Министерства
природных ресурсов, экологии и
туризма Республики Алтай
от «29» июля 2019г. № 637

**Положение
о памятнике природы республиканского значения
«Водопад Текелю»**

I. Общие положения

1. Настоящее Положение о памятнике природы республиканского значения «Водопад Текелю» (далее - Положение) разработано в соответствии с Федеральным законом от 14 марта 1995 года № 33-ФЗ «Об особо охраняемых природных территориях», Законом Республики Алтай от 24 декабря 2012 года № 70-РЗ «Об особо охраняемых природных территориях в Республике Алтай».

2. В состав памятника природы республиканского значения «Водопад Текелю» (далее - памятник природы) входят природные комплексы, имеющие большое научное, природоохранное, эстетическое и эколого-просветительное значение.

3. Площадь памятника природы составляет 31007м².

II. Цели и задачи по сохранению памятника природы

4. Целью создания памятника природы является сохранение уникального природного комплекса в естественном состоянии.

5. Задачи:

- а) сохранение естественных природных комплексов;
- б) сохранение и усиление средообразующих, водоохраных, защитных, санитарно-гигиенических и оздоровительных функций озера;
- в) поддержание целостности экосистемы;
- г) предотвращение деградации уникальной экосистемы;
- д) сохранение растительного и животного мира, в том числе редких видов животных и растений, занесенных в Красные книги Российской Федерации и Республики Алтай;
- е) организация экологического воспитания, образования и просвещения, обеспечение населения экологической информацией.

III. Режим особой охраны территории памятника природы

6. В границах памятника природы запрещается всякая хозяйственная и иная деятельность, угрожающая сохранению и состоянию охраняемых природных комплексов, в том числе:

а) деятельность, влекущая за собой нарушение почвенного покрова и геологических обнажений;

б) строительство магистральных дорог, трубопроводов, линий электропередач и других коммуникаций, строительство и эксплуатация хозяйственных и жилых объектов;

в) проведение геологоразведочных изысканий и разработка полезных ископаемых;

г) взрывные работы;

д) движение и стоянка транспортных средств (кроме специальных транспортных средств), за исключением их движения по дорогам и стоянки на дорогах в специально оборудованных местах;

е) устройство привалов, бивуаков, туристских стоянок и лагерей вне специально установленных и оборудованных мест;

ж) выжигание луговой растительности;

з) самовольное занятие земель;

и) загрязнение земель химическими и радиоактивными веществами, бытовыми отходами;

к) выпас и прогон скота;

л) заготовка лекарственного и технического сырья;

м) сбор редких и исчезающих, а также декоративных видов растений, уничтожение другой травянистой и кустарниковой растительности.

7. На территории памятника природы разрешается без нанесения ущерба охраняемым природным комплексам:

а) проведение необходимых противопожарных и других профилактических мероприятий для обеспечения противопожарной безопасности и поддержания санитарных свойств территории памятника природы;

б) проведение научно-исследовательских работ с частичным изъятием биоресурсов в соответствии с утвержденными в установленном порядке проектами производства работ без нанесения ущерба данному природному объекту;

в) организация экскурсий;

г) осуществлять иные виды деятельности, не противоречащие цели и задачам объявления объекта памятником природы и установленному в его отношении режиму особой охраны.

8. В исключительных случаях разрешается:

а) применение ядохимикатов и биологических средств при вспышке массового размножения вредителей сельского и лесного хозяйства;

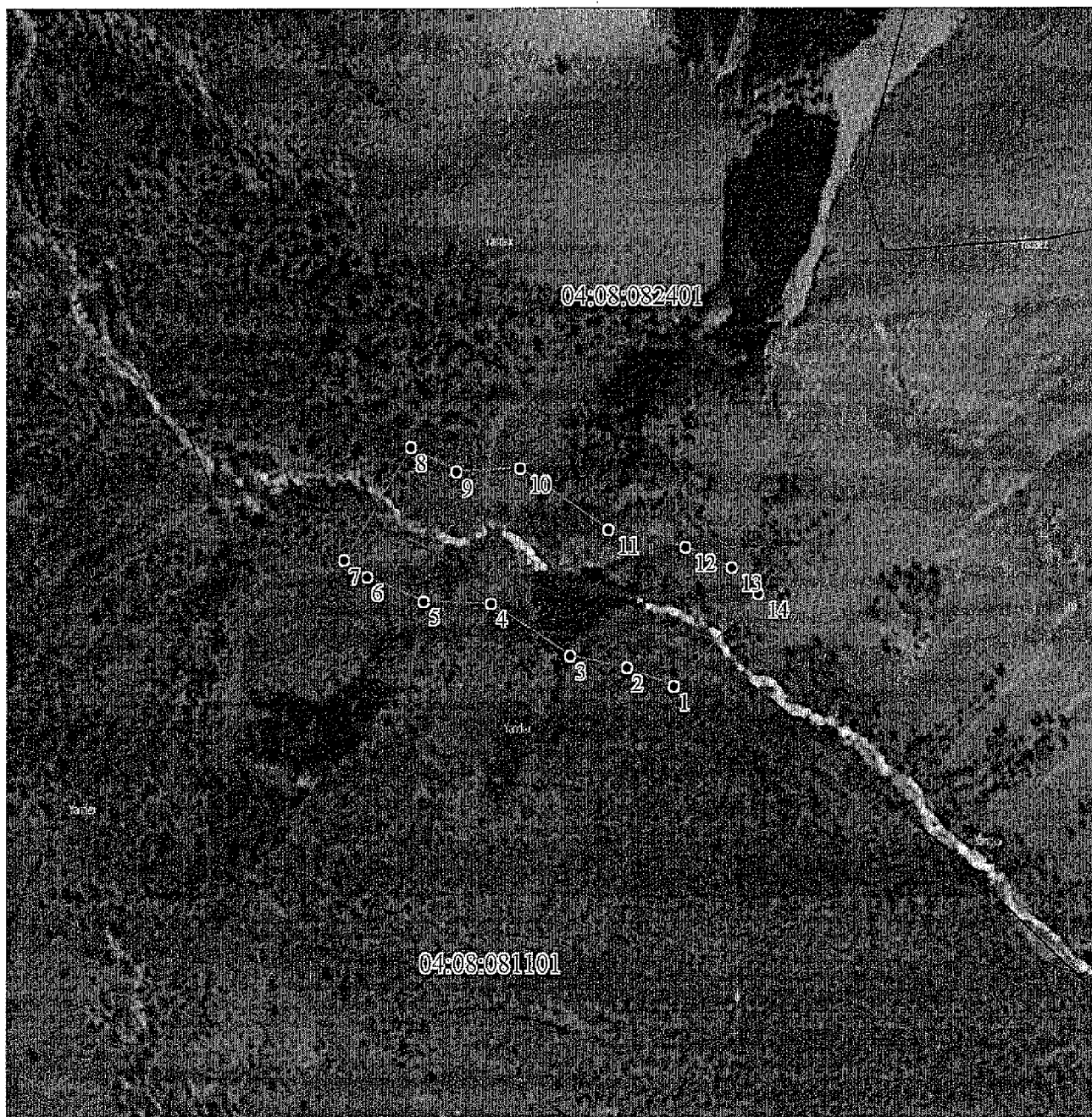
б) отстрел и отлов животных в случаях возникновения эпизоотии особо опасных заболеваний.

9. Граница памятника природы обозначается на местности информационными и предупредительными знаками.

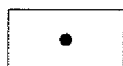
Приложение № 2
к приказу Министерства
природных ресурсов, экологии и
туризма Республики Алтай
от «25» июля 2019г. № 631

**Границы памятника природы республиканского значения
«Водопад Текелю»**


I. Карта (План) памятника природы республиканского значения
«Водопад Текелю»




Условные обозначения




Характерная точка границы объекта землеустройства



Надписи номеров характерных точек границы объекта землеустройства



Граница объекта землеустройства



Граница кадастрового квартала

04:08:081101

Обозначение кадастрового квартала

II. Каталог координат поворотных точек границ памятника природы республиканского значения «Водопад Текелю»

Система координат МСК-04, Зона 1

Номер точки	Координаты	
	X (м)	Y (м)
1	424990.06	1379084.58
2	425003.79	1379045.95
3	425012.23	1378999.05
4	425051.93	1378933.03
5	425052.56	1378877.35
6	425071.04	1378830.20
7	425083.65	1378810.92

Номер точки	Координаты	
	X (м)	Y (м)
8	425169.92	1378864.69
9	425151.48	1378902.87
10	425155.06	1378955.82
11	425110.08	1379029.28
12	425097.87	1379093.06
13	425082.78	1379131.36
14	425062.49	1379153.54