



**Министерство природных ресурсов, экологии  
и туризма Республики Алтай**

**ПРИКАЗ**

г. Горно-Алтайск

« 1 » октября 2019 г.

№ 776

**Об утверждении Положения и границ памятника природы  
республиканского значения «Ландшафтный участок Челушманский»**

В соответствии с Федеральным законом от 14 марта 1995 года № 33-ФЗ «Об особо охраняемых природных территориях», Законом Республики Алтай от 24 декабря 2012 года № 70-РЗ «Об особо охраняемых природных территориях Республики Алтай», Положением о Министерстве природных ресурсов, экологии и туризма Республики Алтай утвержденном постановлением Правительства Республики Алтай от 21 мая 2015 года № 135,

**п р и к а з ы в а ю :**

Утвердить:

Положение о памятнике природы республиканского значения «Ландшафтный участок Челушманский» (приложение № 1 к настоящему Приказу);

границы памятника природы республиканского значения «Ландшафтный участок Челушманский» (приложение № 2 к настоящему Приказу).

И.о. министра

О.В. Андронов

Приложение № 1  
к приказу Министерства  
природных ресурсов, экологии и  
туризма Республики Алтай  
от « 1 » октября 2019г. № 776

**Положение  
о памятнике природы республиканского значения  
«Ландшафтный участок Челушманский»**

**I. Общие положения**

1. Настоящее Положение о памятнике природы республиканского значения «Ландшафтный участок Челушманский» (далее - Положение) разработано в соответствии с Федеральным законом от 14 марта 1995 года № 33-ФЗ «Об особо охраняемых природных территориях», Законом Республики Алтай от 24 декабря 2012 года № 70-РЗ «Об особо охраняемых природных территориях в Республике Алтай».

2. В состав памятника природы республиканского значения «Ландшафтный участок Челушманский» (далее - памятник природы) входят природные комплексы, имеющие большое научное, природоохранное, эстетическое и эколого-просветительное значение.

3. Площадь памятника природы составляет 700070 м<sup>2</sup>.

**II. Цели и задачи по сохранению памятника природы**

4. Целью создания памятника природы является сохранение уникального природного комплекса в естественном состоянии.

5. Задачи:

- а) сохранение природных ландшафтов территории;
- б) сохранение естественных геолого-геоморфологических комплексов;
- в) поддержание целостности экосистемы;
- г) предотвращение деградации уникальной экосистемы;
- д) организация экологического воспитания, образования и просвещения, обеспечение населения экологической информацией.

**III. Режим особой охраны территории памятника природы**

6. В границах памятника природы запрещается всякая хозяйственная и иная деятельность, угрожающая сохранению и состоянию охраняемых природных комплексов, в том числе:

- а) деятельность, влекущая за собой нарушение почвенного покрова и геологических обнажений;

б) строительство дорог, линий электропередач и других коммуникаций, строительство и эксплуатация хозяйственных и жилых объектов;

в) проведение геологоразведочных изысканий и разработка полезных ископаемых;

г) взрывные работы;

д) движение и стоянка транспортных средств (кроме специальных транспортных средств), за исключением их движения по дорогам и стоянки на дорогах в специально оборудованных местах;

е) устройство привалов, бивуаков, туристских стоянок и лагерей вне специально установленных и оборудованных мест;

ж) выжигание луговой растительности;

з) самовольное занятие земель;

и) загрязнение и захламление территории, складирование и захоронение любых отходов;

к) заготовка лекарственного и технического сырья;

л) сбор редких и исчезающих, а также декоративных видов растений, уничтожение другой травянистой и кустарниковой растительности.

7. На территории памятника природы разрешается без нанесения ущерба охраняемым природным комплексам:

а) проведение необходимых противопожарных и других профилактических мероприятий для обеспечения противопожарной безопасности и поддержания санитарных свойств территории памятника природы;

б) проведение научно-исследовательских работ с частичным изъятием биоресурсов в соответствии с утвержденными в установленном порядке проектами производства работ без нанесения ущерба данному природному объекту;

в) организация пеших экскурсий;

г) ограниченный выпас сельскохозяйственных животных, не приводящий к деградации растительных сообществ;

д) осуществлять иные виды деятельности, не противоречащие цели и задачам объявления объекта памятником природы и установленному в его отношении режиму особой охраны.

8. В исключительных случаях разрешается:

а) применение ядохимикатов и биологических средств при вспышке массового размножения вредителей сельского и лесного хозяйства;

б) отстрел и отлов животных в случаях возникновения эпизоотии особо опасных заболеваний.

9. Разрешенные виды использования земельных участков, расположенных в границах памятника природы:

а) природно-познавательный туризм;

б) охрана природных территорий;

в) выпас сельскохозяйственных животных.

10. Границы памятника природы обозначается на местности информационными и предупредительными знаками.


Приложение № 2  
к приказу Министерства  
природных ресурсов, экологии и  
туризма Республики Алтай  
от «    » октября 2019г. № \_\_\_\_\_

**Границы памятника природы республиканского значения  
«Ландшафтный участок Челушманский»**







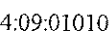
I. Карта (План) памятника природы республиканского значения  
«Ландшафтный участок Челушманский»







## Условные обозначения

	Характерная точка границы объекта землеустройства
	Надписи номеров характерных точек границы объекта землеустройства
	Граница объекта землеустройства
	Граница охранной зоны
	Существующая часть границы, имеющиеся в ЕГРН сведения о которой достаточны для определения ее местоположения
	Надписи кадастрового номера земельного участка
	Обозначение кадастрового квартала

II. Каталог координат поворотных точек границ памятника природы республиканского значения «Ландшафтный участок Челушманский»

## Система координат МСК-04

Номер точки	Координаты	
	X (м)	Y (м)
1	552038.34	2265690.58
2	551999.30	2265709.82
3	551966.50	2265735.42
4	551932.93	2265742.39
5	551907.62	2265766.54
6	551884.85	2265775.53
7	551857.89	2265772.21
8	551833.51	2265747.73
9	551792.98	2265766.37
10	551762.60	2265788.08
11	551671.36	2265779.36
12	551629.99	2265788.69
13	551592.44	2265808.25
14	551554.50	2265813.55
15	551490.84	2265827.38
16	551432.05	2265800.27
17	551426.55	2265773.22
18	551408.41	2265754.79
19	551382.35	2265757.32
20	551347.76	2265782.30

Номер точки	Координаты	
	X (м)	Y (м)
21	551329.17	2265814.24
22	551315.58	2265857.04
23	551269.95	2265872.60
24	551192.08	2265889.96
25	551172.74	2265925.53
26	551132.91	2265939.14
27	551094.87	2265911.45
28	551063.29	2265901.89
29	551016.09	2265900.82
30	550988.40	2265920.89
31	550957.99	2265928.20
32	550921.91	2265945.72
33	550881.26	2265945.16
34	550855.43	2265646.28
35	550987.23	2265600.72
36	551030.47	2265523.38
37	551116.13	2265497.60
38	551164.77	2265278.69
39	551151.09	2265184.26
40	551979.16	2265032.06