



**МИНИСТЕРСТВО
ПРИРОДНЫХ РЕСУРСОВ,
ЭКОЛОГИИ И ТУРИЗМА
РЕСПУБЛИКИ АЛТАЙ
(Минприроды РА)**

**АЛТАЙ РЕСПУБЛИКАНЫН
АР-БҮТКЕН БАЙЛЫКТАР,
ЭКОЛОГИЯ ЛА ТУРИЗИМ
МИНИСТЕРСТВОЗЫ
(АР Минарбүткен)**

ПРИКАЗ

ЖАКАРУ

«8» ноября 2021 г.

№ 648

г. Горно-Алтайск

**Об установлении зон санитарной охраны на водозаборное сооружение
(скважина Г8/14), расположенное в микрорайоне «Барантал» села
Элекмонар Чемальского района Республики Алтай**

В соответствии со статьей 106 Земельного кодекса Российской Федерации, статьей 18 Федерального закона от 30 марта 1999 года № 52-ФЗ «О санитарно-эпидемиологическом благополучии населения», на основании подпункта «н» пункта 9 Положения о Министерстве природных ресурсов, экологии и туризма Республики Алтай, утвержденного постановлением Правительства Республики Алтай от 21 мая 2015 года № 135, санитарно-эпидемиологического заключения Управления Федеральной службы по надзору в сфере защиты прав потребителей и благополучия человека по Республике Алтай от 24 июня 2021 года № 04.01.01.000.Т.000180.06.21 о соответствии государственным санитарно-эпидемиологическим правилам и нормативам СанПиН 2.1.4.1110-02 «Зоны санитарной охраны источников водоснабжения и водопроводов питьевого назначения»,

п р и к а з ы в а ю:

1. Установить зоны санитарной охраны водозаборного сооружения согласно приложениям № 1, № 2 к настоящему Приказу.
2. Сведения об установлении зон санитарной охраны водозаборного сооружения направить в филиал ФГБУ «Федеральная кадастровая палата Росреестра» по Республике Алтай для внесения сведений в государственный кадастр недвижимости.
3. Контроль за исполнением настоящего приказа возложить на заместителя министра Е.А. Мунатова.

Исполняющий обязанности министра

Е.А. Мунатов

ПРИЛОЖЕНИЕ №1
к приказу Министерства природных
ресурсов, экологии и туризма
Республики Алтай
от « 8 » ноября 2021 г. № 648

**Графическое описание местоположения границ зон санитарной охраны
водозаборного сооружения
Г8/14 - 51°27'03,59"с.ш., 86°01'4,82"в.д. (WGS-84),**

1. Граница зоны санитарной охраны первого пояса устанавливается размером 60х61 м.

Описание местоположения границ зоны санитарной охраны первого пояса на водозаборное сооружение (скважина Г8/14), расположенное в микрорайоне «Барнтал» села Элекмонар Чемальского района Республики Алтай

(наименование объекта, местоположение границ которого описано
(далее - объект)

Раздел 1

Сведения об объекте		
N п/п	Характеристики объекта	Описание характеристик
1	2	3
1	Местоположение объекта	Республика Алтай, район Чемальский, село Элекмонар
2	Площадь объекта +/- величина погрешности определения площади (P +/- Дельта P)	3295 +/- 19 м ²
3	Иные характеристики объекта	Ограничения использования территории в границах первого пояса ЗСО источников питьевого и хозяйственно-бытового водоснабжения установить согласно пункту 3.2.1 СанПин 2.1.4.1110-02 "Зоны санитарной охраны источников водоснабжения и водопроводов питьевого назначения", не допускается: посадка высокоствольных деревьев, все виды строительства, не имеющие непосредственного отношения к эксплуатации, реконструкции и расширению водопроводных сооружений, в т.ч. прокладка трубопроводов различного назначения, размещение жилых и хозяйственно-бытовых зданий, проживания людей, применение ядохимикатов и удобрений.

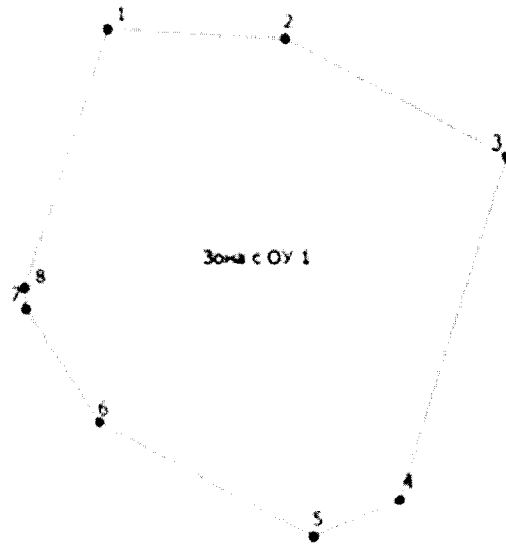
Раздел 2

Сведения о местоположении границ объекта
1. Система координат, МСК-04 зона 1
2. Сведения о характерных точках границ объекта

Раздел 4

План границ объекта

04:05:050206



Масштаб 1:1000

Условные обозначения

- - Характерная точка границы, сведения о которой позволяют однозначно определить ее положение на местности
- Зона с ОУ 1 - Зона с особыми условиями использования территории Зона с ОУ 1 — зона санитарной охраны на водозаборное сооружение (скважина Г 8/14), расположенное в микрорайоне «Барантал» села Эдекмонар Чемальского района Республики Алтай
- 1 - Обозначение новой характерной точки
- 04.05.050206 - Номер кадастрового квартала

Подпись _____

Дата " _____ " _____ г.

Места для отрисовки плана (при наличии) лица, составившего описание местоположения границ объекта

Текстовое описание местоположения границ населенных пунктов, территориальных зон, особо охраняемых природных территорий, зон с особыми условиями использования		
Прохождение границы		Описание прохождения границы
от точки	до точки	
1	2	3
1	2	сетка рабица
2	3	сетка рабица
3	4	сетка рабица
4	5	сетка рабица
5	6	сетка рабица
6	7	сетка рабица
7	8	сетка рабица
8	1	сетка рабица

2. Граница зоны санитарной охраны второго пояса устанавливается – R – 84 м. Описание местоположения границ зоны санитарной охраны второго пояса на водозаборное сооружение (скважина Г8/14), расположенное в микрорайоне «Барантал» села Элемонар Чемальского района Республики Алтай

(наименование объекта, местоположение границ которого описано
(далее - объект)

Раздел 1

Сведения об объекте		
№ п/п	Характеристики объекта	Описание характеристик
1	2	3
1	Местоположение объекта	Республика Алтай, район Чемальский, село Элемонар
2	Площадь объекта +/- величина погрешности определения площади (P +/- Дельта P)	22179 +/- 52 м ²
3	Иные характеристики объекта	Ограничения использования территории в границах второго пояса ЗСО источников питьевого и хозяйственно-бытового водоснабжения установить согласно пунктам 3.2.2, 3.2.3 СанПин 2.1.4.1110-02 "Зоны санитарной охраны источников водоснабжения и водопроводов питьевого назначения", не допускается размещение кладбищ, скотомогильников, полей ассенизации, полей фильтрации, навозохранилищ, силосных траншей, животноводческих и птицеводческих предприятий и других объектов обуславливающих опасность микробного загрязнения подземных вод.

Раздел 2

Сведения о местоположении границ объекта					
1. Система координат, МСК-04 зона 1					
2. Сведения о характерных точках границ объекта					
Обозначение характерных точек границ	Координаты, м		Метод определения координат характерной точки	Средняя квадратическая погрешность положения характерной точки (Mt), м	Описание обозначения точки на местности (при наличии)
	X	Y			
1	2	3	4	5	6
1	589634.60	1338353.20	Картометрический метод	0.10	Закрепление отсутствует
2	589634.14	1338361.99	Картометрический метод	0.10	Закрепление отсутствует
3	589632.76	1338370.69	Картометрический метод	0.10	Закрепление отсутствует
4	589630.48	1338379.19	Картометрический метод	0.10	Закрепление отсутствует
5	589627.33	1338387.41	Картометрический метод	0.10	Закрепление отсутствует
6	589623.33	1338395.25	Картометрический метод	0.10	Закрепление отсутствует

7	589618.54	1338402.63	Картометрический метод	0.10	Закрепление отсутствует
8	589613.00	1338409.47	Картометрический метод	0.10	Закрепление отсутствует
9	589606.77	1338415.70	Картометрический метод	0.10	Закрепление отсутствует
10	589599.93	1338421.24	Картометрический метод	0.10	Закрепление отсутствует
11	589592.55	1338426.03	Картометрический метод	0.10	Закрепление отсутствует
12	589584.71	1338430.03	Картометрический метод	0.10	Закрепление отсутствует
13	589576.49	1338433.18	Картометрический метод	0.10	Закрепление отсутствует
14	589567.99	1338435.46	Картометрический метод	0.10	Закрепление отсутствует
15	589559.29	1338436.84	Картометрический метод	0.10	Закрепление отсутствует
16	589550.50	1338437.30	Картометрический метод	0.10	Закрепление отсутствует
17	589541.71	1338436.84	Картометрический метод	0.10	Закрепление отсутствует
18	589533.01	1338435.46	Картометрический метод	0.10	Закрепление отсутствует
19	589524.51	1338433.18	Картометрический метод	0.10	Закрепление отсутствует
20	589516.29	1338430.03	Картометрический метод	0.10	Закрепление отсутствует
21	589508.45	1338426.03	Картометрический метод	0.10	Закрепление отсутствует
22	589501.07	1338421.24	Картометрический метод	0.10	Закрепление отсутствует
23	589494.23	1338415.70	Картометрический метод	0.10	Закрепление отсутствует
24	589488.00	1338409.47	Картометрический метод	0.10	Закрепление отсутствует
25	589482.46	1338402.63	Картометрический метод	0.10	Закрепление отсутствует
26	589477.67	1338395.25	Картометрический метод	0.10	Закрепление отсутствует
27	589473.67	1338387.41	Картометрический метод	0.10	Закрепление отсутствует
28	589470.52	1338379.19	Картометрический метод	0.10	Закрепление отсутствует
29	589468.24	1338370.69	Картометрический метод	0.10	Закрепление отсутствует
30	589466.86	1338361.99	Картометрический метод	0.10	Закрепление отсутствует
31	589466.40	1338353.20	Картометрический метод	0.10	Закрепление отсутствует

32	589466.86	1338344.41	Картометрический метод	0.10	Закрепление отсутствует
33	589468.24	1338335.71	Картометрический метод	0.10	Закрепление отсутствует
34	589470.52	1338327.21	Картометрический метод	0.10	Закрепление отсутствует
35	589473.67	1338318.99	Картометрический метод	0.10	Закрепление отсутствует
36	589477.67	1338311.15	Картометрический метод	0.10	Закрепление отсутствует
37	589482.46	1338303.77	Картометрический метод	0.10	Закрепление отсутствует
38	589488.00	1338296.93	Картометрический метод	0.10	Закрепление отсутствует
39	589494.23	1338290.70	Картометрический метод	0.10	Закрепление отсутствует
40	589501.07	1338285.16	Картометрический метод	0.10	Закрепление отсутствует
41	589508.45	1338280.37	Картометрический метод	0.10	Закрепление отсутствует
42	589516.29	1338276.37	Картометрический метод	0.10	Закрепление отсутствует
43	589524.51	1338273.22	Картометрический метод	0.10	Закрепление отсутствует
44	589533.01	1338270.94	Картометрический метод	0.10	Закрепление отсутствует
45	589541.71	1338269.56	Картометрический метод	0.10	Закрепление отсутствует
46	589550.50	1338269.10	Картометрический метод	0.10	Закрепление отсутствует
47	589559.29	1338269.56	Картометрический метод	0.10	Закрепление отсутствует
48	589567.99	1338270.94	Картометрический метод	0.10	Закрепление отсутствует
49	589576.49	1338273.22	Картометрический метод	0.10	Закрепление отсутствует
50	589584.71	1338276.37	Картометрический метод	0.10	Закрепление отсутствует
51	589592.55	1338280.37	Картометрический метод	0.10	Закрепление отсутствует
52	589599.93	1338285.16	Картометрический метод	0.10	Закрепление отсутствует
53	589606.77	1338290.70	Картометрический метод	0.10	Закрепление отсутствует
54	589613.00	1338296.93	Картометрический метод	0.10	Закрепление отсутствует
55	589618.54	1338303.77	Картометрический метод	0.10	Закрепление отсутствует
56	589623.33	1338311.15	Картометрический метод	0.10	Закрепление отсутствует

57	589627.33	1338318.99	Картометрический метод	0.10	Закрепление отсутствует
58	589630.48	1338327.21	Картометрический метод	0.10	Закрепление отсутствует
59	589632.76	1338335.71	Картометрический метод	0.10	Закрепление отсутствует
60	589634.14	1338344.41	Картометрический метод	0.10	Закрепление отсутствует
1	589634.60	1338353.20	Картометрический метод	0.10	Закрепление отсутствует

3. Сведения о характерных точках части (частей) границы объекта

1	2	3	4	5	6
—	—	—	—	—	—

Раздел 3

Сведения о местоположении измененных (уточненных) границ объекта

1. Система координат

2. Сведения о характерных точках границ объекта

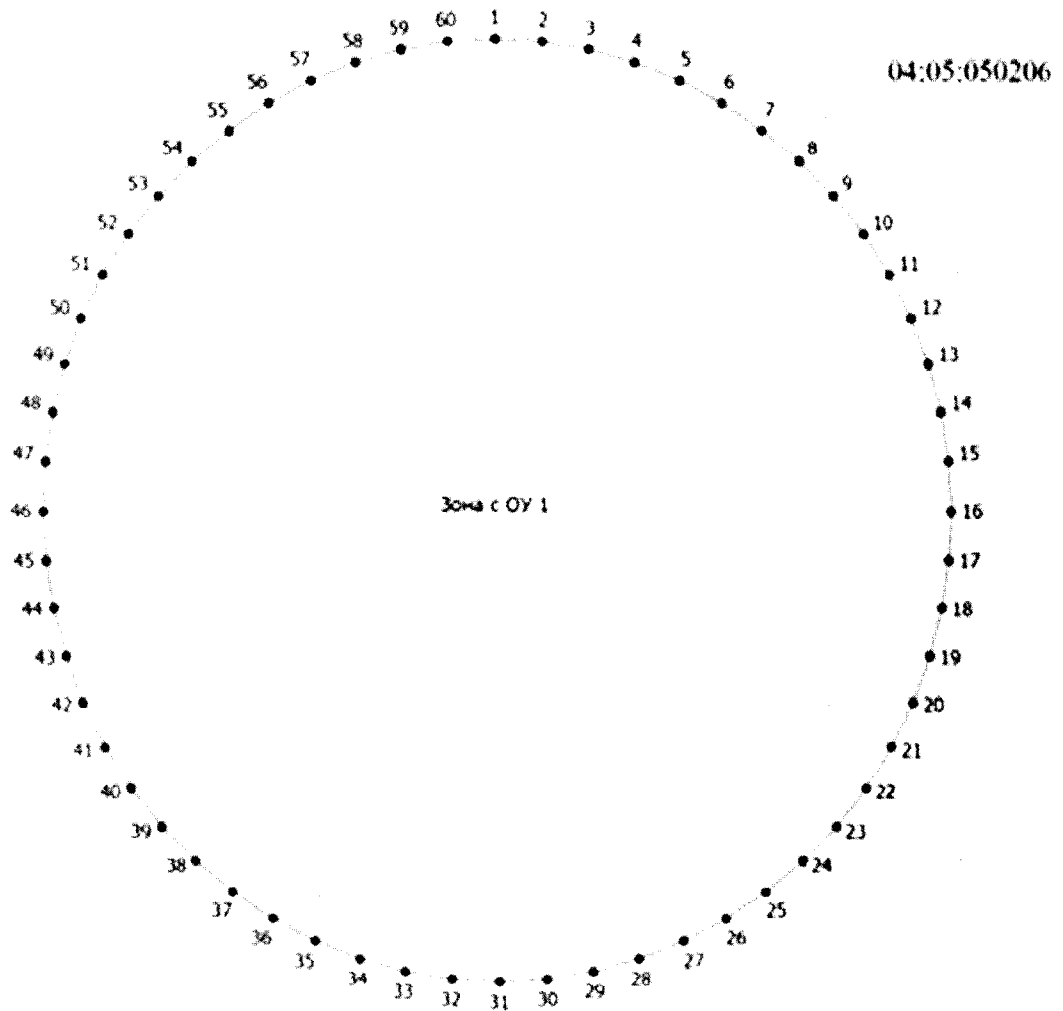
Обозначение характерных точек границ	Существующие координаты, м		Измененные (уточненные) координаты, м		Метод определения координат характерной точки	Средняя квадратическая погрешность положения характерной точки (Mt), м	Описание обозначения точки на местности (при наличии)
	X	Y	X	Y			
1	2	3	4	5	6	7	8
—	—	—	—	—	—	—	—

3. Сведения о характерных точках части (частей) границы объекта

1	2	3	4	5	6	7	8
—	—	—	—	—	—	—	—

Раздел 4

План границ объекта



Масштаб 1:1300

Условные обозначения

- - Характерная точка границы, сведения о которой позволяют однозначно определить ее положение на местности
- Зона с ОУ 1 - Зона с особыми условиями использования территории Зона с ОУ 1 — зона санитарной охраны на водоабортное сооружение (скважина Г8-14), расположенное в микрорайоне «Барангала» села Элекмонар Чемальского района Республики Алтай
- 1 - Обозначение новой характерной точки
- 04:05:050206 - Номер кадастрового квартала

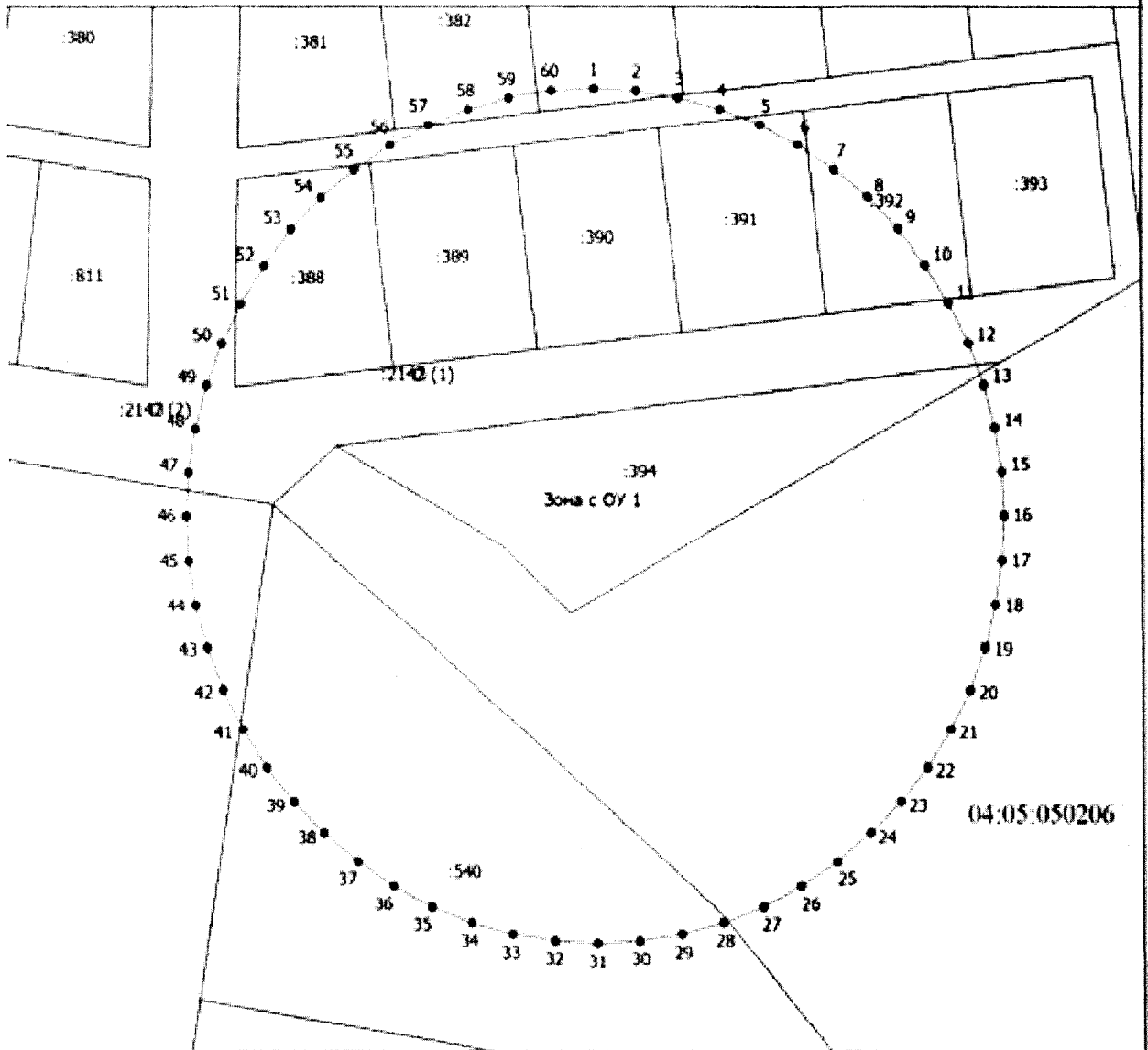
Подпись _____

Дата " _____ " _____ г.

Место для отрисовки печати (при наличии) лица, составившего описание местоположения границ объекта

Раздел 4

Обзорная схема границ объекта



Масштаб 1:1300

Условные обозначения

- - Существующая часть границы, имеющиеся в ЕПРН сведения о которой достаточны для определения ее местоположения
- - вновь образованная часть границы, сведения о которой достаточны для определения ее местоположения
- - Характерная точка границы, сведения о которой позволяют однозначно определить ее положение на местности
- Зона с ОУ 1 - Зона с особыми условиями использования территории Зона с ОУ 1 — зона санитарной охраны на водозаборное сооружение (скважина Г/8/14), расположенное в микрорайоне «Барантал» села Элекмонар Чемальского района Республики Алтай
- 1 - Обозначение новой характерной точки
- :1 - Кадастровый номер земельного участка
- 04.05.050206 - Номер кадастрового квартала

Подпись _____

Дата " _____ " _____ г.

Место для оттиска печати (при наличии) или составленного описания местоположения границ объекта

**Текстовое описание местоположения границ
населенных пунктов, территориальных зон, особо охраняемых
природных территорий, зон с особыми условиями использования**

Прохождение границы		Описание прохождения границы
от точки	до точки	
1	2	3
1	2	граница идет на юго-восток
2	3	граница идет на юго-восток
3	4	граница идет на юго-восток
4	5	граница идет на юго-восток
5	6	граница идет на юго-восток
6	7	граница идет на юго-восток
7	8	граница идет на юго-восток
8	9	граница идет на юго-восток
9	10	граница идет на юго-восток
10	11	граница идет на юго-восток
11	12	граница идет на юго-восток
12	13	граница идет на юго-восток
13	14	граница идет на юго-восток
14	15	граница идет на юго-восток
15	16	граница идет на юго-восток
16	17	граница идет на юго-запад
17	18	граница идет на юго-запад
18	19	граница идет на юго-запад
19	20	граница идет на юго-запад
20	21	граница идет на юго-запад
21	22	граница идет на юго-запад
22	23	граница идет на юго-запад
23	24	граница идет на юго-запад
24	25	граница идет на юго-запад
25	26	граница идет на юго-запад
26	27	граница идет на юго-запад
27	28	граница идет на юго-запад
28	29	граница идет на юго-запад
29	30	граница идет на юго-запад
30	31	граница идет на юго-запад
31	32	граница идет на северо-запад
32	33	граница идет на северо-запад
33	34	граница идет на северо-запад
34	35	граница идет на северо-запад
35	36	граница идет на северо-запад
36	37	граница идет на северо-запад

37	38	граница идет на северо-запад
38	39	граница идет на северо-запад
39	40	граница идет на северо-запад
40	41	граница идет на северо-запад
41	42	граница идет на северо-запад
42	43	граница идет на северо-запад
43	44	граница идет на северо-запад
44	45	граница идет на северо-запад
45	46	граница идет на северо-запад
46	47	граница идет на северо-восток
47	48	граница идет на северо-восток
48	49	граница идет на северо-восток
49	50	граница идет на северо-восток
50	51	граница идет на северо-восток
51	52	граница идет на северо-восток
52	53	граница идет на северо-восток
53	54	граница идет на северо-восток
54	55	граница идет на северо-восток
55	56	граница идет на северо-восток
56	57	граница идет на северо-восток
57	58	граница идет на северо-восток
58	59	граница идет на северо-восток
59	60	граница идет на северо-восток
60	1	граница идет на северо-восток

3. Граница зоны санитарной охраны третьего пояса устанавливается – R – 570 метров.

Описание местоположения границ зоны санитарной охраны третьего пояса на водозаборное сооружение (скважина Г8/14), расположенное в микрорайоне «Барантал» села Элекмонар Чемальского района Республики Алтай

(наименование объекта, местоположение границ которого описано
(далее - объект)

Раздел 1

Сведения об объекте		
№ п/п	Характеристики объекта	Описание характеристик
1	2	3
1	Местоположение объекта	Республика Алтай, район Чемальский, село Элекмонар
2	Площадь объекта +/- величина погрешности определения площади (P +/- Дельта P)	1020949 +/- 354 м ²
3	Иные характеристики объекта	Ограничения использования территории в границах третьего пояса ЗСО источников питьевого и хозяйственно-бытового водоснабжения установить согласно п.3.2.2 СанПин 2.1.4.1110-02 "Зоны санитарной охраны источников водоснабжения и водопроводов питьевого назначения", использование защищенных подземных вод, при условии выполнения специальных мероприятий по защите водоносного горизонта от загрязнения при наличии санитарно-эпидемиологического заключения.

Раздел 2

Сведения о местоположении границ объекта					
1. Система координат <u>МСК-04 зона 1</u>					
2. Сведения о характерных точках границ объекта					
Обозначение характерных точек границ	Координаты, м		Метод определения координат характерной точки	Средняя квадратическая погрешность положения характерной точки (Mt), м	Описание обозначения точки на местности (при наличии)
	X	Y			
1	2	3	4	5	6
1	590120.45	1338373.10	Картометрический метод	0.30	Закрепление отсутствует
2	590117.68	1338412.81	Картометрический метод	0.30	Закрепление отсутствует
3	590112.14	1338452.23	Картометрический метод	0.30	Закрепление отсутствует
4	590103.86	1338491.17	Картометрический метод	0.30	Закрепление отсутствует
5	590092.89	1338529.43	Картометрический метод	0.30	Закрепление отсутствует
6	590079.27	1338566.84	Картометрический метод	0.30	Закрепление отсутствует

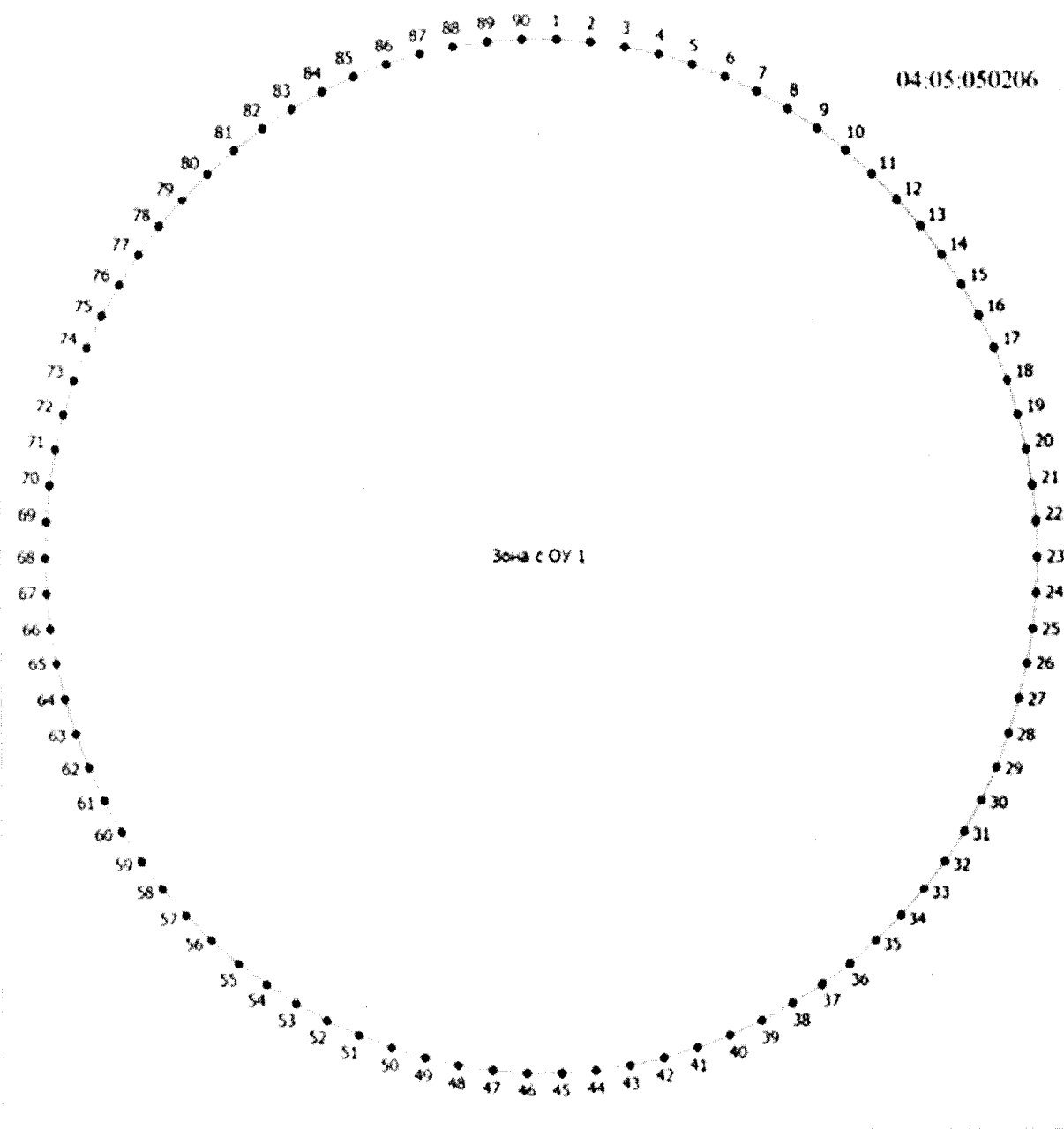
7	590063.08	1338603.20	Картометрический метод	0.30	Закрепление отсутствует
8	590044.39	1338638.35	Картометрический метод	0.30	Закрепление отсутствует
9	590023.30	1338672.11	Картометрический метод	0.30	Закрепление отсутствует
10	589999.90	1338704.31	Картометрический метод	0.30	Закрепление отсутствует
11	589974.32	1338734.81	Картометрический метод	0.30	Закрепление отсутствует
12	589946.66	1338763.44	Картометрический метод	0.30	Закрепление отсутствует
13	589917.08	1338790.08	Картометрический метод	0.30	Закрепление отсутствует
14	589885.71	1338814.58	Картометрический метод	0.30	Закрепление отсутствует
15	589852.71	1338836.84	Картометрический метод	0.30	Закрепление отсутствует
16	589818.24	1338856.75	Картометрический метод	0.30	Закрепление отсутствует
17	589782.46	1338874.19	Картометрический метод	0.30	Закрепление отсутствует
18	589745.55	1338889.11	Картометрический метод	0.30	Закрепление отсутствует
19	589707.70	1338901.41	Картометрический метод	0.30	Закрепление отсутствует
20	589669.07	1338911.04	Картометрический метод	0.30	Закрепление отсутствует
21	589629.87	1338917.95	Картометрический метод	0.30	Закрепление отсутствует
22	589590.28	1338922.11	Картометрический метод	0.30	Закрепление отсутствует
23	589550.50	1338923.50	Картометрический метод	0.30	Закрепление отсутствует
24	589510.72	1338922.11	Картометрический метод	0.30	Закрепление отсутствует
25	589471.13	1338917.95	Картометрический метод	0.30	Закрепление отсутствует
26	589431.93	1338911.04	Картометрический метод	0.30	Закрепление отсутствует
27	589393.30	1338901.41	Картометрический метод	0.30	Закрепление отсутствует
28	589355.45	1338889.11	Картометрический метод	0.30	Закрепление отсутствует
29	589318.54	1338874.19	Картометрический метод	0.30	Закрепление отсутствует
30	589282.76	1338856.75	Картометрический метод	0.30	Закрепление отсутствует
31	589248.29	1338836.84	Картометрический метод	0.30	Закрепление отсутствует
32	589215.29	1338814.58	Картометрический метод	0.30	Закрепление отсутствует
33	589183.92	1338790.08	Картометрический метод	0.30	Закрепление отсутствует
34	589154.34	1338763.44	Картометрический метод	0.30	Закрепление отсутствует

35	589126.68	1338734.81	Картометрический метод	0.30	Закрепление отсутствует
36	589101.10	1338704.31	Картометрический метод	0.30	Закрепление отсутствует
37	589077.70	1338672.11	Картометрический метод	0.30	Закрепление отсутствует
38	589056.61	1338638.35	Картометрический метод	0.30	Закрепление отсутствует
39	589037.92	1338603.20	Картометрический метод	0.30	Закрепление отсутствует
40	589021.73	1338566.84	Картометрический метод	0.30	Закрепление отсутствует
41	589008.11	1338529.43	Картометрический метод	0.30	Закрепление отсутствует
42	588997.14	1338491.17	Картометрический метод	0.30	Закрепление отсутствует
43	588988.86	1338452.23	Картометрический метод	0.30	Закрепление отсутствует
44	588983.32	1338412.81	Картометрический метод	0.30	Закрепление отсутствует
45	588980.55	1338373.10	Картометрический метод	0.30	Закрепление отсутствует
46	588980.55	1338333.30	Картометрический метод	0.30	Закрепление отсутствует
47	588983.32	1338293.59	Картометрический метод	0.30	Закрепление отсутствует
48	588988.86	1338254.17	Картометрический метод	0.30	Закрепление отсутствует
49	588997.14	1338215.23	Картометрический метод	0.30	Закрепление отсутствует
50	589008.11	1338176.97	Картометрический метод	0.30	Закрепление отсутствует
51	589021.73	1338139.56	Картометрический метод	0.30	Закрепление отсутствует
52	589037.92	1338103.20	Картометрический метод	0.30	Закрепление отсутствует
53	589056.61	1338068.05	Картометрический метод	0.30	Закрепление отсутствует
54	589077.70	1338034.29	Картометрический метод	0.30	Закрепление отсутствует
55	589101.10	1338002.09	Картометрический метод	0.30	Закрепление отсутствует
56	589126.68	1337971.59	Картометрический метод	0.30	Закрепление отсутствует
57	589154.34	1337942.96	Картометрический метод	0.30	Закрепление отсутствует
58	589183.92	1337916.32	Картометрический метод	0.30	Закрепление отсутствует
59	589215.29	1337891.82	Картометрический метод	0.30	Закрепление отсутствует
60	589248.29	1337869.56	Картометрический метод	0.30	Закрепление отсутствует
61	589282.76	1337849.65	Картометрический метод	0.30	Закрепление отсутствует
62	589318.54	1337832.21	Картометрический метод	0.30	Закрепление отсутствует
63	589355.45	1337817.29	Картометрический метод	0.30	Закрепление отсутствует

64	589393.30	1337804.99	Картометрический метод	0.30	Закрепление отсутствует
65	589431.93	1337795.36	Картометрический метод	0.30	Закрепление отсутствует
66	589471.13	1337788.45	Картометрический метод	0.30	Закрепление отсутствует
67	589510.72	1337784.29	Картометрический метод	0.30	Закрепление отсутствует
68	589550.50	1337782.90	Картометрический метод	0.30	Закрепление отсутствует
69	589590.28	1337784.29	Картометрический метод	0.30	Закрепление отсутствует
70	589629.87	1337788.45	Картометрический метод	0.30	Закрепление отсутствует
71	589669.07	1337795.36	Картометрический метод	0.30	Закрепление отсутствует
72	589707.70	1337804.99	Картометрический метод	0.30	Закрепление отсутствует
73	589745.55	1337817.29	Картометрический метод	0.30	Закрепление отсутствует
74	589782.46	1337832.21	Картометрический метод	0.30	Закрепление отсутствует
75	589818.24	1337849.65	Картометрический метод	0.30	Закрепление отсутствует
76	589852.71	1337869.56	Картометрический метод	0.30	Закрепление отсутствует
77	589885.71	1337891.82	Картометрический метод	0.30	Закрепление отсутствует
78	589917.08	1337916.32	Картометрический метод	0.30	Закрепление отсутствует
79	589946.66	1337942.96	Картометрический метод	0.30	Закрепление отсутствует
80	589974.32	1337971.59	Картометрический метод	0.30	Закрепление отсутствует
81	589999.90	1338002.09	Картометрический метод	0.30	Закрепление отсутствует
82	590023.30	1338034.29	Картометрический метод	0.30	Закрепление отсутствует
83	590044.39	1338068.05	Картометрический метод	0.30	Закрепление отсутствует
84	590063.08	1338103.20	Картометрический метод	0.30	Закрепление отсутствует
85	590079.27	1338139.56	Картометрический метод	0.30	Закрепление отсутствует
86	590092.89	1338176.97	Картометрический метод	0.30	Закрепление отсутствует
87	590103.86	1338215.23	Картометрический метод	0.30	Закрепление отсутствует
88	590112.14	1338254.17	Картометрический метод	0.30	Закрепление отсутствует
89	590117.68	1338293.59	Картометрический метод	0.30	Закрепление отсутствует
90	590120.45	1338333.30	Картометрический метод	0.30	Закрепление отсутствует
1	590120.45	1338373.10	Картометрический метод	0.30	Закрепление отсутствует
3. Сведения о характерных точках части (частей) границы объекта					
1	2	3	4	5	6

Раздел 4

План границ объекта



Масштаб 1:7000

Условные обозначения

- - Характерная точка границы, сведения о которой позволяют однозначно определить ее положение на местности
- Зона с ОУ 1 - Зона с особыми условиями использования территории Зона с ОУ 1 — зона санитарной охраны на водолаборное сооружение (скважина ГХ 14), расположенное в микрорайоне «Барантал» села Элекмонар Чемальского района Республики Алтай
- 1 - Обозначение новой характерной точки
- 04.05.050206 - Номер кадастрового квартала

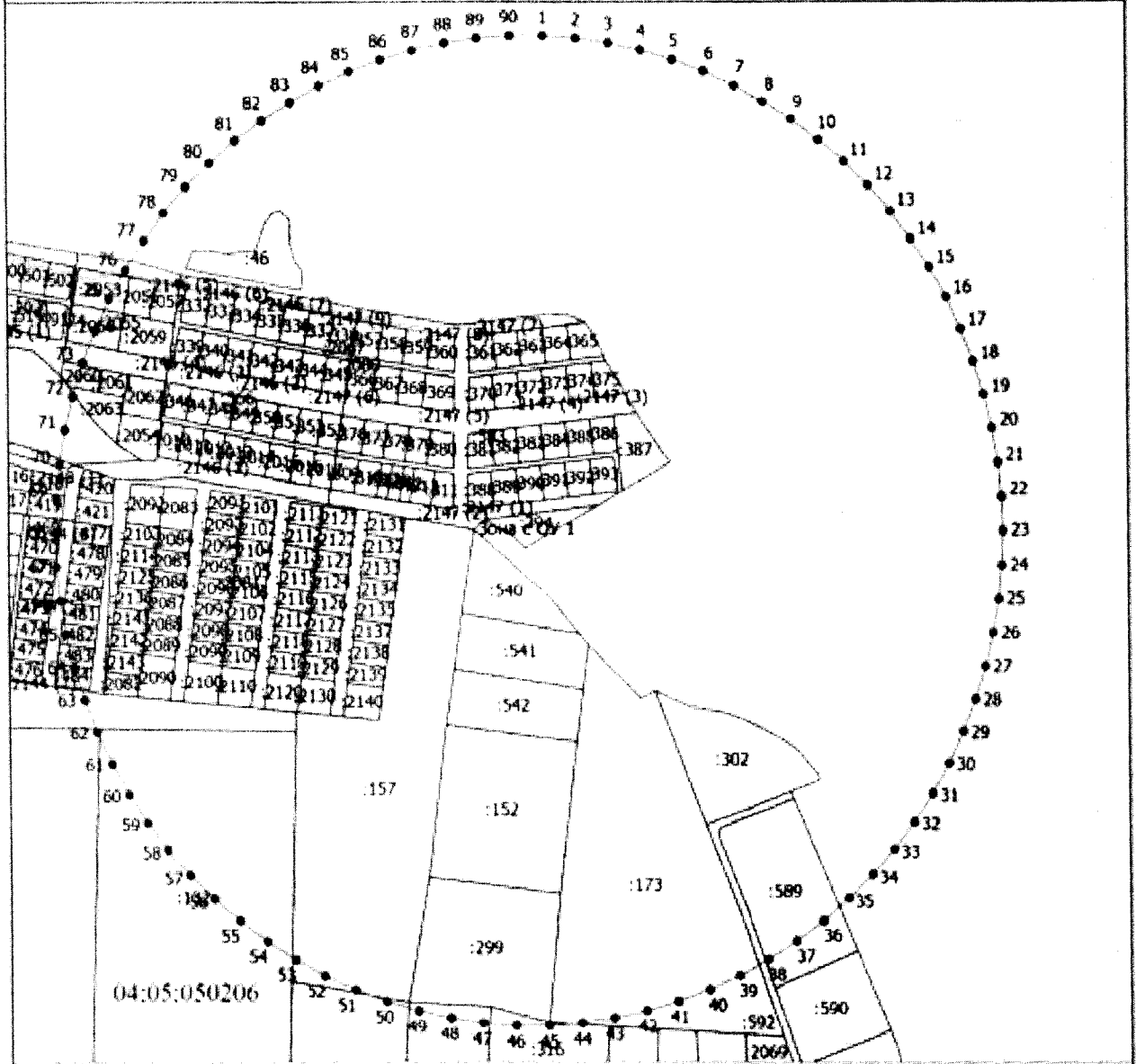
Подпись _____

Дата " _____ " _____ г.

Место для отписки печати (при наличии) лица, составившего описание местоположения границ объекта

Раздел 4

Обзорная схема границ объекта



Масштаб 1:7500

Условные обозначения

- Существующая часть границы, имеющиеся в ЕГРН сведения о которой достаточны для определения ее местоположения
- вновь образованная часть границы, сведения о которой достаточны для определения ее местоположения
- - Характерная точка границы, сведения о которой позволяют однозначно определить ее положение на местности
- Зона с ОУ 1 - Зона с особыми условиями использования территории Зона с ОУ 1 — зона санитарной охраны на водо-заборное сооружение (скважина Г8-14), расположенное в микрорайоне «Барантал» села Элекмонар Чемальского района Республики Алтай
- 1 - Обозначение новой характерной точки
- :1 - Кадастровый номер земельного участка
- 04:05:050206 - Номер кадастрового квартала

Подпись _____

Дата " ____ " ____ г.

Место для оттиска печати (при наличии) линия, составившего описание местоположения границ объекта

**Текстовое описание местоположения границ
населенных пунктов, территориальных зон, особо охраняемых
природных территорий, зон с особыми условиями использования**

Прохождение границы		Описание прохождения границы
от точки	до точки	
1	2	3
1	2	граница идет на юго-восток
2	3	граница идет на юго-восток
3	4	граница идет на юго-восток
4	5	граница идет на юго-восток
5	6	граница идет на юго-восток
6	7	граница идет на юго-восток
7	8	граница идет на юго-восток
8	9	граница идет на юго-восток
9	10	граница идет на юго-восток
10	11	граница идет на юго-восток
11	12	граница идет на юго-восток
12	13	граница идет на юго-восток
13	14	граница идет на юго-восток
14	15	граница идет на юго-восток
15	16	граница идет на юго-восток
16	17	граница идет на юго-восток
17	18	граница идет на юго-восток
18	19	граница идет на юго-восток
19	20	граница идет на юго-восток
20	21	граница идет на юго-восток
21	22	граница идет на юго-восток
22	23	граница идет на юго-восток
23	24	граница идет на юго-запад
24	25	граница идет на юго-запад
25	26	граница идет на юго-запад
26	27	граница идет на юго-запад
27	28	граница идет на юго-запад
28	29	граница идет на юго-запад
29	30	граница идет на юго-запад
30	31	граница идет на юго-запад
31	32	граница идет на юго-запад
32	33	граница идет на юго-запад
33	34	граница идет на юго-запад
34	35	граница идет на юго-запад
35	36	граница идет на юго-запад
36	37	граница идет на юго-запад

37	38	граница идет на юго-запад
38	39	граница идет на юго-запад
39	40	граница идет на юго-запад
40	41	граница идет на юго-запад
41	42	граница идет на юго-запад
42	43	граница идет на юго-запад
43	44	граница идет на юго-запад
44	45	граница идет на юго-запад
45	46	граница идет на запад
46	47	граница идет на северо-запад
47	48	граница идет на северо-запад
48	49	граница идет на северо-запад
49	50	граница идет на северо-запад
50	51	граница идет на северо-запад
51	52	граница идет на северо-запад
52	53	граница идет на северо-запад
53	54	граница идет на северо-запад
54	55	граница идет на северо-запад
55	56	граница идет на северо-запад
56	57	граница идет на северо-запад
57	58	граница идет на северо-запад
58	59	граница идет на северо-запад
59	60	граница идет на северо-запад
60	61	граница идет на северо-запад
61	62	граница идет на северо-запад
62	63	граница идет на северо-запад
63	64	граница идет на северо-запад
64	65	граница идет на северо-запад
65	66	граница идет на северо-запад
66	67	граница идет на северо-запад
67	68	граница идет на северо-запад
68	69	граница идет на северо-восток
69	70	граница идет на северо-восток
70	71	граница идет на северо-восток
71	72	граница идет на северо-восток
72	73	граница идет на северо-восток
73	74	граница идет на северо-восток
74	75	граница идет на северо-восток
75	76	граница идет на северо-восток
76	77	граница идет на северо-восток
77	78	граница идет на северо-восток
78	79	граница идет на северо-восток
79	80	граница идет на северо-восток

80	81	граница идет на северо-восток
81	82	граница идет на северо-восток
82	83	граница идет на северо-восток
83	84	граница идет на северо-восток
84	85	граница идет на северо-восток
85	86	граница идет на северо-восток
86	87	граница идет на северо-восток
87	88	граница идет на северо-восток
88	89	граница идет на северо-восток
89	90	граница идет на северо-восток
90	1	граница идет на восток

ПРИЛОЖЕНИЕ № 2
к приказу Министерства природных
ресурсов, экологии и туризма
Республики Алтай
от «2» ноября 2021 г. № 648

РЕЖИМ
использования территории в границах зон санитарной охраны

I. Первый пояс зоны санитарной охраны

1. На территории первого пояса зоны санитарной охраны не допускается:
посадка высокоствольных деревьев;
все виды строительства, не имеющие непосредственного отношения к эксплуатации, реконструкции и расширению водопроводных сооружений, в том числе прокладка трубопроводов различного назначения;
размещение жилых и хозяйственно-бытовых зданий;
проживание людей, применение ядохимикатов и удобрений.
2. Территория первого пояса зоны санитарной охраны должна быть спланирована для отвода поверхностного стока за её пределы, озеленена, ограждена и обеспечена охраной. Дорожки к сооружениям должны иметь твердое покрытие.
3. Здания должны быть оборудованы канализацией с отведением сточных вод в ближайшую систему бытовой и производственной канализации или на местные станции очистных сооружений, расположенные за пределами первого пояса зоны санитарной охраны с учетом санитарного режима на территории второго пояса зоны санитарной охраны.
4. В исключительных случаях при отсутствии канализации должны устраиваться водонепроницаемые приемники нечистот и бытовых отходов, расположенные в местах, исключающих загрязнение территории первого пояса зоны санитарной охраны при их вывозе.
5. Водопроводные сооружения, расположенные в первом поясе зоны санитарной охраны, должны быть оборудованы с учетом предотвращения возможности загрязнения питьевой воды через оголовки и устья скважин, люки и переливные трубы резервуаров и устройства заливки насосов.
6. Все водозаборы должны быть оборудованы аппаратурой для систематического контроля соответствия фактического дебита при эксплуатации водопровода проектной производительности, предусмотренной при его проектировании и обосновании границ зон санитарной охраны.

II. Второй и третий пояса зоны санитарной охраны

7. На территории второго и третьего поясов зоны санитарной охраны запрещается закачка отработанных вод в подземные горизонты, подземное складирование твердых отходов, разработка недр земли, размещение складов

горючесмазочных материалов, ядохимикатов и минеральных удобрений, накопителей промстоков, шламоохранилищ и других объектов, обуславливающих опасность химического загрязнения подземных вод.

8. Размещение вышеуказанных объектов в пределах третьего пояса зоны санитарной охраны допускается только при использовании защищенных подземных вод, при условии выполнения специальных мероприятий по защите водоносного горизонта от загрязнения при наличии санитарно-эпидемиологического заключения центра государственного санитарно-эпидемиологического надзора, выданного с учетом заключения органов геологического контроля.

9. На территории второго и третьего поясов зоны санитарной охраны необходимо проводить мероприятия по выявлению, тампонированию, ликвидации (или восстановлению) всех бездействующих, старых, дефектных или неправильно эксплуатируемых скважин, представляющих опасность в части возможности загрязнения водоносных горизонтов, а также своевременное выполнение необходимых мероприятий по санитарной охране поверхностных вод, имеющих непосредственную гидрологическую связь с используемым водоносным горизонтом, в соответствии с гигиеническими требованиями к охране поверхностных вод.
