



**ПОСТАНОВЛЕНИЕ  
ПРАВИТЕЛЬСТВА КАБАРДИНО-БАЛКАРСКОЙ РЕСПУБЛИКИ  
КЪЭБЭРДЕЙ-БАЛЪКЪЭР РЕСПУБЛИКЭМ И ПРАВИТЕЛЬСТВЭМ И  
УНАФЭ  
КЪАБАРТЫ-МАЛКЪАР РЕСПУБЛИКАНЫ ПРАВИТЕЛЬСТВОСУНУ  
БЕГИМИ**

11 апреля 2019 г.

№ 60-ПП

г. Нальчик

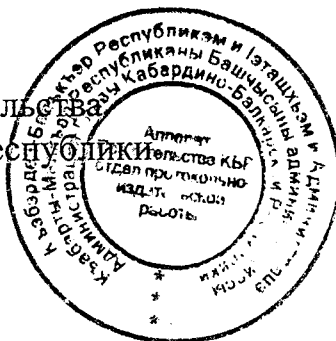
**О внесении изменений в постановление Правительства  
Кабардино-Балкарской Республики от 31 августа 2017 г. № 156-ПП**

Правительство Кабардино-Балкарской Республики  
**постановляет:**

Утвердить прилагаемые изменения, которые вносятся в постановление Правительства Кабардино-Балкарской Республики от 31 августа 2017 г. № 156-ПП «Об утверждении государственной программы Кабардино-Балкарской Республики «Формирование современной городской среды» на 2018-2022 годы.

Председатель Правительства  
Кабардино-Балкарской Республики

А.Мусуков



**УТВЕРЖДЕНЫ**  
постановлением Правительства  
Кабардино-Балкарской Республики  
от 11 апреля 2019 г. № 60-ПП

**ИЗМЕНЕНИЯ,**  
которые вносятся в постановление  
Правительства Кабардино-Балкарской  
Республики от 31 августа 2017 г. № 156-ПП «Об утверждении  
государственной программы Кабардино-Балкарской Республики  
«Формирование современной городской среды» на 2018 - 2022 годы

1. В наименовании и пункте 1 слова «на 2018 - 2022 годы» исключить.

2. Пункт 2 после слов «Председателя Правительства Кабардино-Балкарской Республики» дополнить словами «– министра инфраструктуры и цифрового развития Кабардино-Балкарской Республики»;

3. В государственной программе Кабардино-Балкарской Республики «Формирование современной городской среды» на 2018 - 2022 годы, утвержденной указанным постановлением:

- 1) в наименовании слова «на 2018 - 2022 годы» исключить;
- 2) паспорт государственной программы изложить в следующей редакции:

**«Паспорт  
государственной программы**

Координатор государственной программы	Министерство инфраструктуры и цифрового развития Кабардино-Балкарской Республики
Исполнители государственной программы	Министерство инфраструктуры и цифрового развития Кабардино-Балкарской Республики
Подпрограммы государственной программы	«Формирование современной городской среды»; «Обустройство мест массового отдыха населения (городских парков)»

Цель государственной программы	повышение качества и комфорта городской среды
Задачи государственной программы	повышение комфортности городской среды, повышение индекса качества городской среды на 30 процентов, сокращение в соответствии с этим индексом количества городов с неблагоприятной городской средой в два раза; создание механизма прямого участия граждан в формировании комфортной городской среды; увеличение доли граждан, принимающих участие в решении вопросов развития городской среды от общей численности граждан, до 30 процентов
Целевые индикаторы и показатели государственной программы	среднее значение индекса качества городской среды, %; количество городов с благоприятной городской средой; доля граждан, принявших участие в решении вопросов развития городской среды от общей численности граждан в возрасте от 14 лет, проживающих в городах, на территории которых реализуются проекты по созданию комфортной городской среды, %; количество благоустроенных общественных пространств, включенных в муниципальные программы формирования комфортной (современной) городской среды; количество благоустроенных дворовых территорий, включенных в муниципальные программы формирования комфортной (современной) городской среды.
Этапы и сроки реализации государственной программы	2018 - 2024 годы, этапы реализации не выделяются
Объемы бюджетных ассигнований	общий объем ресурсного обеспечения реализации государственной программы

государственной  
программы

в 2018 - 2024 годах за счет всех источников финансирования составит 1 802 928,60 тыс. рублей, из них:

средства федерального бюджета  
1 737 385,10 тыс. рублей, в том числе на:

2018 год – 183 055,10 тыс. рублей;  
2019 год – 259 055,00 тыс. рублей;  
2020 год – 259 055,00 тыс. рублей;  
2021 год – 259 055,00 тыс. рублей;  
2022 год – 259 055,00 тыс. рублей;  
2023 год – 259 055,00 тыс. рублей;  
2024 год – 259 055,00 тыс. рублей;

средства республиканского бюджета  
Кабардино-Балкарской Республики –  
29 480,34 тыс. рублей, в том числе на:

2018 год – 13 778,34 тыс. рублей;  
2019 год – 2 617,00 тыс. рублей;  
2020 год – 2 617,00 тыс. рублей;  
2021 год – 2 617,00 тыс. рублей;  
2022 год – 2 617,00 тыс. рублей;  
2023 год – 2 617,00 тыс. рублей;  
2024 год – 2 617,00 тыс. рублей;

средства местных бюджетов – 36 063,16 тыс.  
рублей, в том числе на:

2018 год – 4 017,16 тыс. рублей;  
2019 год – 5 341,00 тыс. рублей;  
2020 год – 5 341,00 тыс. рублей;  
2021 год – 5 341,00 тыс. рублей;  
2022 год – 5 341,00 тыс. рублей;  
2022 год – 5 341,00 тыс. рублей;  
2022 год – 5 341,00 тыс. рублей

Ожидаемые  
результаты реализации  
государственной  
программы

увеличение индекса качества городской среды на 30 процентов к 2024 году по сравнению с 2018 годом;  
количество городов с благоприятной городской средой к 2024 году – 5 ед.;

доля граждан, принявших участие в решении вопросов развития городской среды от общего количества граждан в возрасте от 14 лет, проживающих в городах,

на территории которых реализуются проекты по созданию комфортной городской среды к 2024 году – 30 процентов;

количество благоустроенных общественных пространств, включенных в муниципальные программы формирования комфортной (современной) городской среды за 2018 - 2024 годы – 184 ед.;

Количество благоустроенных дворовых территорий, включенных в муниципальные программы формирования комфортной (современной) городской среды на 2018 - 2024 годы – 641 ед.;

Обеспечение привлекательности общественных территории для разных групп населения, преобразование отрасли городского хозяйства посредством внедрения цифровых технологий и платформенных решений, предусмотренных проектом цифровизации городского хозяйства);

- 3) в разделе I государственной программы:
- а) в абзаце первом цифры «2022» заменить цифрами «2024»;
  - б) в абзаце пятом цифры «2030» заменить цифрами «2371»;

- 4) в разделе II государственной программы:
- в) абзац первый изложить в следующей редакции:

«Настоящая Программа разработана на основании приоритетов государственной политики в сфере благоустройства, определенных Указом Президента Российской Федерации от 7 мая 2018 г. № 204 «О национальных целях и стратегических задачах развития Российской Федерации на период до 2024 года», государственной программой Российской Федерации «Обеспечение доступным и комфортным жильем и коммунальными услугами граждан Российской Федерации», утвержденной постановлением Правительства Российской Федерации от 30 декабря 2017 г. № 1710, паспорта национального проекта «Жилье и городская среда», федерального проекта «Формирование комфортной городской среды», а также регионального проекта «Формирование комфортной городской среды» на территории Кабардино-Балкарской Республики.»;

- а) после абзаца двенадцатого дополнить абзацами следующего содержания:

«повышение индекса качества городской среды на 30 процентов, сокращение в соответствии с этим индексом количества городов с неблагоприятной городской средой в два раза;

создание механизма прямого участия граждан в формировании комфортной городской среды;

увеличение доли граждан, принимающих участие в решении вопросов развития городской среды, до 30 процентов;

использование комплексных методов благоустройства общественных территорий с обеспечением функционального разнообразия объекта благоустройства в целях обеспечения привлекательности общественной территории для разных групп населения;

преобразование отрасли городского хозяйства посредством внедрения цифровых технологий и платформенных решений, предусмотренных проектом цифровизации городского хозяйства «Умный город».

В рамках решения поставленных задач планируется обеспечить:

контроль за разработкой, прохождением процедуры общественных обсуждений, утверждением и реализацией органами местного самоуправления муниципальных программ по формированию современной городской среды на 2018 - 2024 годы, включая населенные пункты с численностью населения свыше 1000 человек;

контроль за синхронизацией планируемых к принятию муниципальных программ по формированию современной городской среды на 2018 - 2024 годы с реализуемыми в муниципальных образованиях федеральными, региональными и муниципальными программами (планами) строительства (реконструкции, ремонта) объектов недвижимого имущества;

совершенствование нормативно-правовой базы в сфере ужесточения ответственности за нарушение муниципальных правил благоустройства, действующих на территориях поселений, городских округов;

вовлечение граждан и заинтересованных организаций в процесс обсуждения проекта государственной (муниципальной) программы;

разработку и утверждение нормативного правового акта, регламентирующего порядок проведения инвентаризации дворовых и общественных территорий (с учетом физического состояния), объектов недвижимого имущества (включая объекты незавершенного строительства) и земельных участков, находящихся в собственности (пользовании) юридических лиц и индивидуальных предпринимателей, уровня благоустройства индивидуальных жилых домов и земельных

участков, предоставленных для их размещения, в Кабардино-Балкарской Республике, а также объектов централизованной (нецентрализованной) системы холодного водоснабжения сельских населенных пунктов.

Благоустройство дворовых и общественных территорий в 2018 - 2024 годах проводится в соответствии с адресным перечнем дворовых и общественных территорий муниципальных образований, подлежащих благоустройству в 2018 - 2024 годах, согласно приложению № 5 к Программе.»;

б) абзац тринадцатый признать утратившим силу;

в) в абзаце девятнадцатом слова «строительства, жилищно-коммунального и дорожного хозяйства» заменить словами «инфраструктуры и цифрового развития»;

г) в абзаце двадцать четвертом слова «на 2018 - 2022 годы в срок до 31 декабря 2017 г.» заменить словами «на 2018 - 2024 годы»;

д) в подразделе «Привлечение жителей к участию в решении проблем благоустройства»:

в абзаце первом слово «приоритетного» заменить словом «регионального»;

в абзаце тридцать втором слова «с 2018 по 2022 год» заменить словами «с 2018 по 2024 год»;

5) в разделе III государственной программы:

а) абзацы пятый и шестой изложить в следующей редакции:

«благоустройство не менее 641 дворовой территории многоквартирных домов поселений к 2024 году;

обустройство не менее 180 общественных территорий поселений к 2024 году;»

б) в абзаце седьмом слова «к 2022 году» заменить словами «к 2024 году»;

в) после абзаца четырнадцатого дополнить абзацем следующего содержания:

«финансового участия граждан, организаций в выполнении мероприятий по благоустройству дворовых территорий, общественных территорий»;

б) в разделе VI государственной программы:

а) в абзаце первом слова «на 2018 - 2022 годы» заменить словами «на 2018 - 2024 годы»;

б) в абзаце десятом после слов «в выполнении указанных работ» дополнить словами «с учетом физического состояния дворовой территории и необходимости ее благоустройства, определяемой по

результатам инвентаризации дворовой территории)»;

в) в абзацах двенадцатом и тринадцатом цифры «2022» заменить цифрами «2024»;

7) в разделе IX государственной программы:

а) абзацы первый и второй изложить в следующей редакции:

«Общий объем финансового обеспечения реализации Программы в 2018 - 2024 годах составляет 1 802 928,60 тыс. рублей за счет всех источников финансирования, в том числе за счет средств федерального бюджета – 1 737 385,10 тыс. рублей.

Прогнозная оценка бюджетных ассигнований за счет средств республиканского бюджета Кабардино-Балкарской Республики составляет – 29480,34 тыс. руб., за счет средств местных бюджетов – 36063,16 тыс. руб.»;

б) в абзаце пятом цифры «2022» заменить цифрами «2024»;

8) в разделе XII государственной программы:

а) в подпрограмме «Формирование современной городской среды»:

паспорт подпрограммы изложить в следующей редакции:

#### «Паспорт подпрограммы

Наименование подпрограммы	«Формирование современной городской среды»
Координатор подпрограммы	Министерство инфраструктуры и цифрового развития Кабардино-Балкарской Республики
Исполнители подпрограммы	Министерство инфраструктуры и цифрового развития Кабардино-Балкарской Республики
Цели подпрограммы	повышение качества и комфорта городской среды
Задачи подпрограммы	обеспечение проведения мероприятий по благоустройству дворовых территорий многоквартирных домов муниципальных образований в соответствии с едиными требованиями, исходя из минимального перечня работ по благоустройству; обеспечение проведения мероприятий по благоустройству общественных территорий (в том числе парков с 2019 г.) муниципальных образований в соответствии с едиными требованиями



Целевые индикаторы и показатели подпрограммы	<p>среднее значение индекса качества городской среды, %;</p> <p>количество городов с благоприятной городской средой;</p> <p>доля граждан, принявших участие в решении вопросов развития городской среды от общей численности граждан в возрасте от 14 лет, проживающих в городах, на территории которых реализуются проекты по созданию комфортной городской среды, %;</p> <p>количество благоустроенных общественных пространств, включенных в муниципальные программы формирования комфортной (современной) городской среды;</p> <p>количество благоустроенных дворовых территорий, включенных в муниципальные программы формирования комфортной (современной) городской среды.</p>
Этапы и сроки реализации подпрограммы	<p>2018 - 2024 годы,</p> <p>этапы реализации не выделяются</p>
Объемы бюджетных ассигнований подпрограммы	<p>общий объем ресурсного обеспечения реализации подпрограммы в 2018 - 2024 годах за счет всех источников финансирования составит 1794109,1 тыс. рублей, из них:</p> <p>средства федерального бюджета – 1729312,00 тыс. рублей, в том числе на:</p> <p>2018 год - 174982,00 тыс. рублей;</p> <p>2019 год - 259055,00 тыс. рублей;</p> <p>2020 год - 259055,00 тыс. рублей;</p> <p>2021 год - 259055,00 тыс. рублей;</p> <p>2022 год - 259055,00 тыс. рублей;</p> <p>2023 год - 259055,00 тыс. рублей;</p> <p>2024 год - 259055,00 тыс. рублей;</p> <p>средства республиканского бюджета Кабардино-Балкарской Республики - 28872,69 тыс. рублей, в том числе на:</p> <p>2018 год - 13170,69 тыс. рублей;</p> <p>2019 год - 2617,00 тыс. рублей;</p>

2020 год - 2617,00 тыс. рублей;  
 2021 год - 2617,00 тыс. рублей;  
 2022 год - 2617,00 тыс. рублей;  
 2023 год - 2617,00 тыс. рублей;  
 2024 год - 2617,00 тыс. рублей.

средства местных бюджетов - 35924,41 тыс. рублей,  
 в том числе на:

2018 год - 3840,00 тыс. рублей;  
 2019 год - 5573,74 тыс. рублей;  
 2020 год - 5573,74 тыс. рублей;  
 2021 год - 5573,74 тыс. рублей;  
 2022 год - 5573,74 тыс. рублей;  
 2023 год - 5573,74 тыс. рублей;  
 2024 год - 5573,74 тыс. рублей

Ожидаемые  
 результаты  
 реализации  
 подпрограммы

увеличение индекса качества городской среды на 30% к 2024 году по сравнению с 2018 годом;  
 количество городов с благоприятной городской средой к 2024 году – 5 ед.;

доля граждан, принявших участие в решении вопросов развития городской среды от общего количества граждан в возрасте от 14 лет, проживающих в городах, на территории которых реализуются проекты по созданию комфортной городской среды к 2024 году – 30 %;

количество благоустроенных общественных пространств, включенных в муниципальные программы формирования комфортной (современной) городской среды за 2018 - 2024 годы – 180 ед.;

количество благоустроенных дворовых территорий, включенных в муниципальные программы формирования комфортной (современной) городской среды на 2018 - 2024 годы – 641 ед.;

обеспечение привлекательности общественных территории для разных групп населения, с учетом потребностей инвалидов и маломобильных граждан, преобразование отрасли городского хозяйства посредством внедрения цифровых технологий и платформенных решений, предусмотренных проектом цифровизации городского хозяйства»;

в разделе 2 подпрограммы в абзацах третьем, четвертом

и восьмом цифры «2022» заменить цифрами «2024»;

таблицу № 3 признать утратившей силу;

в абзацах одиннадцатом и двенадцатом цифры «2022» заменить цифрами «2024»;

раздел 6 подпрограммы изложить в следующей редакции:

«6. Сведения об участии  
муниципальных образований в реализации подпрограммы

Организационные мероприятия на муниципальном уровне предусматривают: утверждение органами местного самоуправления поселений, в состав которых входят населенные пункты с численностью населения свыше 1000 человек, муниципальных программ на 2018 - 2024 годы, предусматривающих благоустройство всех нуждающихся в благоустройстве общественных территорий, а также дворовых территорий.»;

раздел 9 подпрограммы изложить в следующей редакции:

«9. Ресурсное обеспечение подпрограммы

Общий объем финансового обеспечения реализации подпрограммы в 2018 - 2024 годах составляет 1794109,1 тыс. рублей за счет всех источников финансирования, в том числе за счет средств федерального бюджета – 1729312,0 тыс. рублей. Прогнозная оценка бюджетных ассигнований за счет средств республиканского бюджета Кабардино-Балкарской Республики составляет 28872,69 тыс. рублей, за счет средств местных бюджетов – 35924,41 тыс. рублей.

Ресурсное обеспечение подпрограммы за счет всех источников и прогнозная оценка расходов федерального бюджета, республиканского бюджета Кабардино-Балкарской Республики, местных бюджетов и внебюджетных источников на реализацию подпрограммы приведены в форме 7 приложения № 1 к Программе.»;

б) в подпрограмме «Обустройство мест массового отдыха населения (городских парков)»:

паспорт подпрограммы изложить в следующей редакции:

«Паспорт подпрограммы

Наименование подпрограммы «Обустройство мест массового отдыха населения (городских парков)»

Координатор подпрограммы Министерство инфраструктуры и цифрового развития Кабардино-Балкарской Республики

Исполнители подпрограммы	Министерство инфраструктуры и цифрового развития Кабардино-Балкарской Республики
Цели подпрограммы	обеспечение проведения мероприятий по обустройству мест массового отдыха населения (городских парков) в соответствии с едиными требованиями
Задачи подпрограммы	обеспечение проведения мероприятий по обустройству мест массового отдыха населения (городских парков) в соответствии с едиными требованиями
Целевые индикаторы и показатели подпрограммы	количество обустроенных мест массового отдыха населения (городских парков) - 4 ед.
Сроки и этапы реализации подпрограммы	2018 год
Объемы бюджетных ассигнований подпрограммы	общий объем ресурсного обеспечения реализации подпрограммы в 2018 году за счет всех источников финансирования составит 8857,93 тыс. рублей, из них: средства федерального бюджета – 8073,10 тыс. рублей, средства республиканского бюджета Кабардино-Балкарской Республики – 607,65 тыс. рублей, средства местных бюджетов – 177,182 тыс. рублей.
Ожидаемые результаты реализации подпрограммы	обустройство не менее 4 мест массового отдыха населения (городских парков) в соответствии с едиными требованиями в 2018 году; прохождение дизайн-проектами благоустройства мест массового отдыха населения (городских парков) в соответствии с едиными требованиями процедуры общественных обсуждений гражданами, заинтересованными организациями; благоустройство мест массового отдыха населения (городских парков) поселений в соответствии с едиными требованиями с учетом потребностей инвалидов и маломобильных групп населения»;

в разделе 2 подпрограммы:  
в абзацах третьем, четвертом и девятом слова «на 2018 - 2022 годы» заменить словами «на 2018 год»;

в абзацах десятом и одиннадцатом слова «в 2018 - 2022 годах» заменить словами «в 2018 году»;

раздел 9 подпрограммы изложить в следующей редакции:

**«9. Ресурсное обеспечение подпрограммы**

Общий объем финансового обеспечения реализации подпрограммы в 2018 году составляет 8857,93 тыс. рублей за счет всех источников финансирования, в том числе за счет средств федерального бюджета – 8073,10 тыс. рублей, за счет средств республиканского бюджета Кабардино-Балкарской Республики – 607,65 тыс. рублей, за счет средств местных бюджетов – 177,182 тыс. рублей.

Ресурсное обеспечение подпрограммы за счет всех источников и прогнозная оценка расходов федерального бюджета, республиканского бюджета Кабардино-Балкарской Республики, местных бюджетов и внебюджетных источников на реализацию подпрограммы приведены в форме 7 приложения № 1 к Программе»;

Таблицу 6 раздела 11 подпрограммы признать утратившей силу;

9) в приложении № 1 к государственной программе:

а) в нумерационном заголовке слова «на 2018 - 2022 годы» исключить;

б) формы № 1 - 2 изложить в следующей редакции:

«Форма № 1

**СВЕДЕНИЯ О СОСТАВЕ И ЗНАЧЕНИЯХ  
ЦЕЛЕВЫХ ПОКАЗАТЕЛЕЙ (ИНДИКАТОРОВ)  
ГОСУДАРСТВЕННОЙ ПРОГРАММЫ КАБАРДИНО-БАЛКАРСКОЙ  
РЕСПУБЛИКИ «ФОРМИРОВАНИЕ СОВРЕМЕННОЙ ГОРОДСКОЙ СРЕДЫ»**

№ п/п	Наименование целевого показателя (индикатора)	Единица измерения	Значения целевых показателей (индикаторов)						
			2018 год	2019 год	2020 год	2021 год	2022 год	2023 год	2024 год
1	Среднее значение индекса качества городской среды по КБР	%	43	45	48	53	58	63	73
2	Количество городов с благоприятной городской средой	ед.	0	2	2	2	3	4	5

3	Доля граждан, принявших участие в решении вопросов развития городской среды от общего количества граждан в возрасте от 14 лет, проживающих в городах, на территории которых реализуются проекты по созданию комфортной городской среды	%	6	9	12	15	20	25	30
4	Количество благоустроенных общественных пространств (включая парки), включенных в муниципальные программы формирования современной городской среды	ед.	25	28	30	33	33	18*	17*
5	Количество благоустроенных дворовых территорий, включенных в муниципальные программы формирования современной городской среды	ед.	90	145	109	97	110	47*	43*

\* показатели по количеству благоустроенных общественных пространств и дворовых территорий, включенных в муниципальные программы формирования современной городской среды на 2023 и 2024 годы, будут уточнены после актуализации органами местного самоуправления муниципальных программ формирования современной городской среды на эти годы.

Форма № 1а

**СВЕДЕНИЯ  
О ЦЕЛЕВЫХ ПОКАЗАТЕЛЯХ (ИНДИКАТОРАХ)  
В РАЗРЕЗЕ МУНИЦИПАЛЬНЫХ ОБРАЗОВАНИЙ  
ГОСУДАРСТВЕННОЙ ПРОГРАММЫ КАБАРДИНО-БАЛКАРСКОЙ  
РЕСПУБЛИКИ «ФОРМИРОВАНИЕ СОВРЕМЕННОЙ ГОРОДСКОЙ СРЕДЫ»**

№ п/п	Наименования муниципальных образований	Значения целевых показателей (индикаторов)						
		2018 г.	2019 г.	2020 г.	2021 г.	2022 г.	2023 г.	2024 г.
<b>ДВОРОВЫЕ ТЕРРИТОРИИ</b>								
1	г.о. Нальчик	8	25	25	25	25	25	25
2	г.о. Баксан	8	9	8	8	8	7	
3	г.о. Прохладный	9	9	9	9	9	9	9
<b>Баксанский муниципальный район</b>								

1	с.п. Атажукино		2		2			
2	с.п. Жанхотеко		3					
3	с.п. Заюково		2					
4	с.п. Куба-Таба	4		3	1	2		
5	с.п. Псычох		8					
Зольский муниципальный район								
9	г.п. Залукокоаже	5	6	2	2	2	1	1
10	с.п. Кичмалка							3
11	с.п. Приречное	2						
Лескенский муниципальный район								
12	с.п. Аргудан	3						
13	с.п. Анзорей		3					
14	с.п. Второй Лескен		1					
15	с.п. Хатуей		1					
Майский муниципальный район								
16	г.п. Майский	5	8	5	2	3	2	2
17	с.п. ст. Котляревская			3				
18	с.п. Ново-Ивановское					7		
19	с.п. Октябрьское				4			
Прохладненский муниципальный район								
20	с.п. Благовещенское					4		
21	с.п. Екатериноградская			5				
22	с.п. Заречное				3			
23	с.п. Красносельское				1			
24	с.п. Ново-Полтавское	3						
25	с.п. ст. Солдатская	6						
26	с.п. ст. Приближная				3			
27	с.п. Прималкинское		7					
28	с.п. Пролетарское			8				
29	с.п. Учебное					13		
30	с.п. Янтарное		10	3				
Терский муниципальный район								
31	г.п. Терек	9	7	6	7	6		
32	с.п. Дейское			1				
33	с.п. Красноармейское				1	1		

Урванский муниципальный район								
34	г.п. Нарткала	9	22	10	10	4		
35	с.п. Герменчик					4		
36	с.п. Псыкод					1		
37	с.п. Старый Черек					1		
Чегемский муниципальный район								
38	г.п. Чегем	8	5	5				
39	с.п. пос. Звездный		3	2	3	2		
40	с.п. Лечинкай				2			
41	с.п. Нартан				3	4		
42	с.п. Чегем-Второй					1		
43	с.п. Шалушка		1	2				
44	с.п. Яникой				1	2		
Черекский муниципальный район								
45	с.п. Аушигер		1					
46	с.п. Бабугент		7		6			
47	с.п. Безенги					1		
48	с.п. Верхняя Балкария					1		
49	с.п. Зарагж		1					
50	г.п. Кашхатау	7		8		6		
Эльбрусский муниципальный район								
51	г.п. Тырныауз	4	2	2	2	2	2	2
52	с.п. Былым		1	1	1			
53	с.п. Эльбрус		1	1	1	1	1	1
Всего дворовых территорий		90	145	109	97	110	47	43
ОБЩЕСТВЕННЫЕ ТЕРРИТОРИИ								
1	г.о. Нальчик	1	2	2	1	1	1	1
2	г.о. Баксан	1	2	1	1	1	1	1
3	г.о. Прохладный	2	2	2	2	2	2	2
Баксанский муниципальный район								
4	с.п. Атажукино		1					
5	с.п. Верхний Куркужин		1					
6	с.п. Заюково				1			
7	с.п. Куба-Таба	1						
8	с.п. Псыхурей		1					
9	с.п. Псычох		1					



Зольский муниципальный район								
10.	г.п. Залукокоаже	1	1	1				
11.	с.п. Залукодес							1
12.	с.п. Зольское				1			
13.	с.п. Каменномостское			1				
14.	с.п. Камлюково							1
15.	с.п. Кичмалка			1			1	
16.	с.п. Малка						1	
17.	с.п. Сармаково			1				
18.	с.п. Светловодское					1		
19.	с.п. Псынадаха				1			
20.	с.п. Хабаз					1		
21.	с.п. Шордаково						1	
Лескенский муниципальный район								
22.	с.п. Анзорей	2	1	1	1			
23.	с.п. Аргудан				1			
24.	с.п. Второй Лескен	1				1		
25.	с.п. Озрек				1			
26.	с.п. Урух		1			1		
27.	с.п. Хатуей				1			
Майский муниципальный район								
28.	г.п. Майский	1	2	2	1	2	1	1
29.	с.п. ст. Александровская				1			
30.	с.п. ст. Котляревская				1	1		
Прохладненский муниципальный район								
31.	с.п. Благовещенское						1	1
32.	с.п. Дальнее					1		
33.	с.п. ст. Екатериноградская				1			
34.	с.п. Заречное					1		
35.	с.п. Карагач		1	1				
36.	с.п. Ново-Полтавское	1						
37.	с.п. ст. Приближная					1		
38.	с.п. Прималкинское		1					
39.	с.п. Пролетарское				1			
40.	с.п. ст. Солдатская	1						
41.	с.п. Ульяновское						1	1

42.	с.п. Учебное						1	1
43.	с.п. Янтарное		1					
Терский муниципальный район								
44.	г.п. Терек	2	2	1	1			
45.	с.п. Арик				1			
46.	с.п. Верхний Акбаш					1		
47.	с.п. Верхний Курп						1	1
48.	с.п. Дейское		1					
49.	с.п. Инаркой						1	1
50.	с.п. Красноармейское					1		
51.	с.п. Нижний Курп					1		
52.	с.п. Новая Балкария			1				
53.	с.п. Плановское				1			
54.	с.п. Тамбовское						1	1
55.	с.п. Терекское						1	1
56.	с.п. Урожайное					1		
57.	с.п. Хамидие			1				
Урванский муниципальный район								
58.	г.п. Нарткала	3	1	3	1	1		
59.	с.п. Герменчик					3		
60.	с.п. Нижний Черек			1				
61.	с.п. Кахун						1	1
62.	с.п. Морзох						1	1
63.	с.п. Псыгансу			1				
64.	с.п. Псыкод			2				
65.	с.п. Старый Черек					1		
66.	с.п. Псынабо					1		
67.	с.п. Урвань				3			
68.	с.п. Шитхала				1			
69.	с.п. Черная Речка						1	1
Чегемский муниципальный район								
70.	г.п. Чегем	1	1	1	1	1		
71.	с.п. ст. Звездный		1			1		
72.	с.п. Лечинкай					1		
73.	с.п. Нартан		1		1			
74.	с.п. Нижний Чегем				1			

75.	с.п. Чегем-Второй				1			
76.	с.п. Шалушка					1		
77.	с.п. Яникой					1		
Черекский муниципальный район								
78.	г.п. Кашхатау	2				1		
79.	с.п. Бабугент		2	1				
80.	с.п. Аушигер			2				
81.	с.п. Безенги					1		
82.	с.п. Верхняя Балкария				3			
83.	с.п. Жемтала			1				
84.	с.п. Герпегеж					1		
85.	с.п. Верхняя Жемтала				1			
Эльбрусский муниципальный район								
86.	г.п. Тырнауз	1				1		
87.	с.п. Былым				1			
88.	с.п. Кенделен		1					
89.	с.п. Эльбрус			2				
Всего общественных территорий		21	28	30	33	33	18	17
ПАРКИ								
1	г.о. Баксан	1	с 2019 года парки включены в состав общественных территорий					
2	г.о. Прохладный	1						
Терский муниципальный район								
3	г.п. Терек	1						
Эльбрусский муниципальный район								
4	г.п. Тырнауз	1						
Всего парков		4						

ПЕРЕЧЕНЬ ОСНОВНЫХ МЕРОПРИЯТИЙ ГОСУДАРСТВЕННОЙ ПРОГРАММЫ КАБАРДИНО-БАЛКАРСКОЙ РЕСПУБЛИКИ  
«ФОРМИРОВАНИЕ СОВРЕМЕННОЙ ГОРОДСКОЙ СРЕДЫ» НА 2018 - 2024 ГОДЫ

№ п/п	Наименования подпрограммы, основного мероприятия	Координатор, исполнители подпрограммы, основного мероприятия	Срок выполнения		Ожидаемый непосредственный результат	Связь с индикатором
			начало реализации	окончание реализации		
Подпрограмма «Формирование современной городской среды»						
1.1	Обеспечение проведения мероприятий по благоустройству дворовых территорий поселений в соответствии с едиными требованиями, исходя из минимального перечня работ по благоустройству	Министерство инфраструктуры и цифрового развития Кабардино-Балкарской Республики, органы местного самоуправления, собственники помещений многоквартирных домов	2018	2024	благоустройство не менее 641 дворовой территории многоквартирных домов	пункты 1, 2, 5 формы №1
1.2	Обеспечение проведения мероприятий по благоустройству общественных территорий в соответствии с едиными требованиями	Министерство инфраструктуры и цифрового развития Кабардино-Балкарской Республики, органы местного самоуправления	2018	2024	благоустройство не менее 180 общественных территорий	пункты 1, 2 и 4 формы №1
Подпрограмма «Обустройство мест массового отдыха населения (городских парков)»						
2	Обеспечение проведения мероприятий по обустройству мест массового отдыха населения (городских парков)	Министерство инфраструктуры и цифрового развития Кабардино-Балкарской Республики, органы местного самоуправления	2018	2018	обустройство не менее 4 мест массового отдыха населения (городских парков)	пункты 1, 2 и 4 формы №1»



	«Формирование современной городской среды»	числе:														
		федеральный бюджет	932		0	00		19200	19200							
			910		0	00		155782	155782	259055	259055	259055	259055	259055	259055	
		республиканский бюджет	932	05	03	5520000000		1445	1445							
			910	05	03	5520000000		11726	11726	2617	2617	2617	2617	2617	2617	2617
		Министерство строительства и дорожного хозяйства КБР	X					20645	20645	267013	267013	267013	267013	267013	267013	267013
Министерство инфраструктуры и цифрового развития КБР	X					167508	167508									
3	Подпрограмма «Обустройство мест массового отдыха населения (городских парков)»	всего, в том числе:	X		0	00		8681	8681	-	-	-	-	-	-	
		федеральный бюджет	932		0	00		663	663	-	-	-	-	-	-	
			910		0	00		7410	7410							
		республиканский бюджет	932	05	05	0520800000		50	50	-	-	-	-	-	-	
			910	05	05	0520800000		558	558							
		Министерство строительства и дорожного хозяйства КБР	X					713	713	-	-	-	-	-	-	
		Министерство инфраструктуры и цифрового развития КБР	X					7968	7968»							

д) дополнить формой № 7 следующего содержания:

«Форма № 7

НАПРАВЛЕНИЯ И ПАРАМЕТРЫ РЕАЛИЗАЦИИ ПРИОРИТЕТНЫХ НАЦИОНАЛЬНЫХ ПРОЕКТОВ,  
МЕРОПРИЯТИЯ КОТОРЫХ РЕАЛИЗУЮТСЯ В РАМКАХ ГОСУДАРСТВЕННОЙ ПРОГРАММЫ КАБАРДИНО-  
БАЛКАРСКОЙ РЕСПУБЛИКИ «ФОРМИРОВАНИЕ СОВРЕМЕННОЙ ГОРОДСКОЙ СРЕДЫ» НА 2018 - 2024 ГОДЫ

Федеральный проект «Формирование комфортной городской среды», реализуемый в рамках национального проекта «Жилье и городская среда»					
Направление (цель)	Задачи, мероприятия, показатели	Объем финансирования, в том числе: из федерального бюджета; республиканского бюджета, из внебюджетных фондов (в тыс. руб.) и значение			Примечание
		2019 г.	2020 г.	2021 г.	
Повышение качества и комфорта городской среды в муниципальных образованиях Кабардино-Балкарской Республики					
	1. Повышение комфортности городской среды, повышение индекса качества городской среды на 30 процентов,	261 672,00	*	*	В рамках реализации Подпрограммы «Формирование современной городской среды»
	1.1. Благоустройство общественных пространств, включенных в муниципальные программы формирования комфортной городской среды	101 013,96	*	*	В рамках реализации Подпрограммы «Формирование современной городской среды»
	1.2. Благоустройство дворовых территорий, включенных в	160 658,04	*	*	В рамках реализации Подпрограммы

	муниципальные программы формирования комфортной городской среды				«Формирование современной городской среды»
	2. Сокращение количества городов с неблагоприятной городской средой в 2 раза				В рамках реализации Подпрограммы «Формирование современной городской среды»
	3. Создание механизма прямого участия граждан в формировании комфортной городской среды				В рамках реализации Подпрограммы «Формирование современной городской среды»
	4. Увеличение доли граждан, принимающих участие в решении вопросов развития городской среды до 30 процентов				В рамках реализации Подпрограммы «Формирование современной городской среды»

\*- объемы финансирования федерального проекта применительно к периодам 2020 – 2024 годов в разрезе субъектов Российской Федерации будут формироваться в 1 полугодии 2019г. (письмо Министра России от 16 ноября 2018г. №45893-ВЯ/06)»



10) в Приложение № 2 к государственной программе:

а) в нумерационном заголовке слова «на 2018 - 2022 годы» исключить;

б) пункт второй изложить в следующей редакции:

«2. Субсидии предоставляются в целях софинансирования расходных обязательств муниципальных образований, связанных с реализацией мероприятий по благоустройству территорий муниципальных образований соответствующего функционального назначения (площадей, набережных, улиц, пешеходных зон, скверов, иных территорий) (далее – общественные территории), дворовых территорий (далее – муниципальная программа), и мероприятий по строительству, реконструкции (модернизации) объектов капитального строительства в рамках мероприятий по благоустройству общественных территорий (далее – строительство объектов капитального строительства, объекты капитального строительства), а также по осуществлению строительного контроля в процессе строительства объектов капитального строительства.

В перечень муниципальных образований – получателей субсидии из республиканского бюджета Кабардино-Балкарской Республики в обязательном порядке включаются: административный центр Кабардино-Балкарской Республики г.о. Нальчик, а также муниципальные образования – финалисты Всероссийского конкурса лучших проектов создания комфортной городской среды (далее – муниципальные образования – обязательные получатели субсидии). При этом условием предоставления субсидии из республиканского бюджета Кабардино-Балкарской Республики муниципальному образованию победителю Всероссийского конкурса лучших проектов создания комфортной городской среды является реализация проекта муниципального образования – финалиста Всероссийского конкурса лучших проектов создания комфортной городской среды в году, следующем за годом, в котором муниципальное образование было признано победителем».

в) пункты 4 – 5 изложить в следующей редакции:

«4. Минимальный перечень видов работ по благоустройству дворовых территорий включает в себя: ремонт дворовых проездов, обеспечение освещения дворовых территорий, установку скамеек, урн, устройство или капитальный ремонт тротуаров, элементов сопряжения поверхностей – бортовых камней (бордюров). При этом расходные обязательства Кабардино-Балкарской Республики по предоставлению субсидий из республиканского бюджета в целях софинансирования работ по благоустройству дворовых территорий софинансируются из федерального бюджета при наличии решения собственников помещений в многоквартирном доме, дворовая территория которого

благоустраивается, о принятии созданного в результате благоустройства имущества в состав общего имущества многоквартирного дома»

г) пункт пятый изложить в следующей редакции:

«5. Перечень дополнительных видов работ по благоустройству дворовых территорий в Кабардино-Балкарской Республике, финансируемых за счет средств, полученных в качестве субсидии из республиканского бюджета, включает в себя: установку малых архитектурных форм, установку или капитальный ремонт ограждений (заборов, оград дворовых территорий, палисадников), оборудование детских и (или) спортивных площадок, автомобильных парковок, озеленение территорий, организацию площадок для выгула собак, элементов сопряжения поверхностей – бортовых камней, ступеней, лестниц, подпорных стенок.

При этом расходные обязательства Кабардино-Балкарской Республики по предоставлению субсидий из республиканского бюджета в целях финансирования работ по благоустройству дворовых территорий в соответствии с дополнительным перечнем работ по благоустройству финансируются из федерального бюджета:

при наличии решения собственников помещений в многоквартирном доме, дворовая территория которого благоустраивается, о принятии созданного в результате благоустройства имущества в состав общего имущества многоквартирного дома;

при финансировании собственниками помещений многоквартирного дома работ по благоустройству дворовых территорий в размере не менее 20 процентов стоимости выполнения таких работ».

д) в пункте 6 слова «строительства и жилищно-коммунального хозяйства» заменить словами «инфраструктуры и цифрового развития»:

е) в подпункте «а» пункта 8 цифры «2022» заменить цифрами «2024»;

ж) пункт 9 изложить в следующей редакции:

«9. Предоставление субсидий из республиканского бюджета осуществляется на основании соглашения, заключаемого на очередной финансовый год и (или) плановый период в соответствии с типовой формой соглашения, утверждаемой Министерством финансов Кабардино-Балкарской Республики.

Содержание соглашения должно соответствовать требованиям, установленным пунктом 10 Правил формирования, предоставления и распределения субсидий из республиканского бюджета Кабардино-Балкарской Республики бюджетам муниципальных образований, утвержденных постановлением Правительства Кабардино-Балкарской Республики от 29 декабря 2014 г. № 308-ПП «О формировании, предоставлении и распределении субсидий из республиканского бюджета Кабардино-Балкарской Республики бюджетам муниципальных образований» (далее – Правила формирования, предоставления

и распределения субсидий), а также включать следующие обязательства муниципального образования:

обеспечить реализацию муниципальной программы в установленные в ней сроки;

обеспечить благоустройство дворовых территорий, нуждающихся в благоустройстве (с учетом их физического состояния), исходя из минимального перечня видов работ по благоустройству дворовых территорий, а также общественных территорий, нуждающихся в благоустройстве;

представлять не позднее 1 декабря текущего финансового года в Министерство строительства и жилищно-коммунального хозяйства Российской Федерации на конкурс по отбору лучших практик (проектов) по благоустройству не менее 2 реализованных в таком году проектов по благоустройству общественных территорий;

иные обязательства, связанные с обеспечением реализации мероприятий по благоустройству в рамках муниципальных программ».

Соглашение с органом местного самоуправления муниципального образования о предоставлении субсидии из бюджета Кабардино-Балкарской Республики должно содержать условия об обязательном установлении минимального 3-летнего гарантийного срока на результаты выполненных работ по благоустройству дворовых и общественных территорий, софинансируемых за счет средств субсидии из республиканского бюджета Кабардино-Балкарской Республики, а также условия о предельной дате заключения соглашений по результатам закупки товаров, работ и услуг для обеспечения муниципальных нужд в целях реализации муниципальных программ не позднее 1 июля года предоставления субсидии – для заключения соглашений на выполнение работ по благоустройству общественных территорий, не позднее 1 мая года предоставления субсидии – для заключения соглашений на выполнение работ по благоустройству дворовых территорий, за исключением случаев обжалования действий (бездействия) заказчика и (или) комиссии по осуществлению закупок и (или) оператора электронной площадки при осуществлении закупки товаров, работ, услуг в порядке, установленном законодательством Российской Федерации, при которых срок заключения таких соглашений продлевается на срок указанного обжалования.

з) пункты 10 – 12 изложить в следующей редакции:

«Предоставление и распределение субсидий из республиканского бюджета бюджетам муниципальных образований осуществляется с учетом:

а) предоставления приоритета муниципальным образованиям, в муниципальные программы которых включены комплексные проекты благоустройства общественных территорий, предусматривающие использование различных элементов благоустройства, а также функциональное разнообразие объекта благоустройства в целях

обеспечения привлекательности общественной территории для разных групп населения, с включением мероприятий по преобразованию отрасли городского хозяйства посредством внедрения цифровых технологий и платформенных решений;

б) обязательного предоставления субсидий г.о. Нальчик – административному центру Кабардино-Балкарской Республики, а также муниципальным образованиям – финалистам Всероссийского конкурса лучших проектов создания комфортной городской среды;

в) наличия в муниципальных программах условия о форме участия (финансовое и (или) трудовое) собственников помещений в многоквартирных домах, собственников иных зданий и сооружений, расположенных в границах дворовой территории, подлежащей благоустройству (далее – заинтересованные лица), в реализации мероприятий по благоустройству дворовой территории в рамках минимального перечня работ по благоустройству, в том числе о доле такого участия;

г) наличия в муниципальных программах условия о форме участия (финансовом и (или) трудовом) заинтересованных лиц в реализации мероприятий по благоустройству дворовых территорий в рамках дополнительного перечня работ по благоустройству, в том числе о доле такого участия. Дополнительный перечень работ реализуется только при условии реализации работ, предусмотренных минимальным перечнем по благоустройству, и обязательном участии (финансовом и (или) трудовом) заинтересованных лиц. При этом при выборе формы финансового участия заинтересованных лиц в ходе реализации мероприятий по благоустройству дворовых территорий в рамках дополнительного перечня работ по благоустройству доля участия определяется в размере не менее 20 процентов от стоимости отдельного мероприятия по благоустройству дворовой территории выполнения таких работ из дополнительного перечня видов работ, установленных пунктом 5 Правил;

д) обязательства муниципальных образований – получателей субсидий из республиканского бюджета, в том числе предусмотренные пунктом 9 настоящих Правил;

ж) включения в соглашение между Министерством и органом местного самоуправления муниципального образования о предоставлении субсидии из республиканского бюджета рекомендации главам местных администраций обеспечить привлечение к выполнению работ по благоустройству дворовых территорий студенческих строительных отрядов.

11. В целях получения субсидий из республиканского бюджета муниципальные образования – получатели субсидий обязаны:

а) обеспечить проведение общественных обсуждений проектов муниципальных программ (срок обсуждения – не менее 30 календарных

дней со дня опубликования таких проектов муниципальных программ), в том числе при внесении в них изменений;

б) обеспечить учет предложений заинтересованных лиц о включении дворовой территории, общественной территории в муниципальную программу;

в) обеспечить осуществление контроля за ходом выполнения муниципальной программы общественной комиссией, созданной в соответствии Постановлением Правительства Российской Федерации от 10 февраля 2017 г. № 169, включая проведение оценки предложений заинтересованных лиц;

г) подготовить и утвердить не позднее 1 марта текущего года с учетом обсуждения с представителями заинтересованных лиц дизайн-проект благоустройства каждой дворовой территории, включенной в муниципальную программу, который предполагается реализовать в соответствующем году, а также дизайн-проект благоустройства общественной территории. В указанные дизайн-проекты включаются текстовое и визуальное описание предлагаемых проектов, в том числе их концепция и перечень (в том числе визуализированный) элементов благоустройства, предлагаемых к размещению на соответствующей территории;

д) обеспечить ежегодное проведение органами местного самоуправления муниципальных образований с численностью населения свыше 20 тыс. человек голосования по отбору общественных территорий, подлежащих благоустройству в рамках реализации муниципальных программ (далее – голосование по отбору общественных территорий) в год, следующий за годом проведения такого голосования, в порядке, установленном правовым актом Кабардино-Балкарской Республики (Порядком проведения рейтингового голосования):

с учетом завершения мероприятий по благоустройству общественных территорий, включенных в муниципальные программы в 2019 году по результатам голосования по отбору общественных территорий, проведенного в 2018 году;

с учетом завершения мероприятий по благоустройству общественных территорий, включенных в муниципальные программы, отобранных по результатам голосования по отбору общественных территорий, проведенного в году, предшествующем году реализации указанных мероприятий;

По результатам проведения голосования по отбору общественных территорий обеспечить проведение актуализации муниципальных программ.

е) обеспечить синхронизацию реализации мероприятий в рамках муниципальной программы с реализуемыми в муниципальных образованиях мероприятиями в сфере обеспечения доступности городской среды для маломобильных групп населения, цифровизации

городского хозяйства, а также мероприятиями в рамках национальных проектов «Демография», «Образование», «Экология», «Безопасные и качественные автомобильные дороги», «Культура», «Малое и среднее предпринимательство и поддержка индивидуальной предпринимательской инициативы» в соответствии с перечнем таких мероприятий и методическими рекомендациями по синхронизации мероприятий в рамках государственных и муниципальных программ, утверждаемыми Министерством строительства и жилищно-коммунального хозяйства Российской Федерации;

ж) обеспечить проведение мероприятий по благоустройству дворовых территорий, общественных территорий с учетом необходимости обеспечения физической, пространственной и информационной доступности зданий, сооружений, дворовых и общественных территорий для инвалидов и других маломобильных групп населения».

12. Муниципальная программа должна предусматривать в том числе:

а) адресный перечень дворовых территорий, нуждающихся в благоустройстве (с учетом их физического состояния) и подлежащих благоустройству в указанный период исходя из минимального перечня работ по благоустройству (очередность благоустройства определяется в порядке поступления предложений заинтересованных лиц об их участии в выполнении указанных работ). Физическое состояние дворовой территории и необходимость ее благоустройства определяются по результатам инвентаризации дворовой территории, проведенной в порядке, установленном нормативным правовым актом Кабардино-Балкарской Республики;

б) адресный перечень всех общественных территорий, нуждающихся в благоустройстве (с учетом их физического состояния общественной территории) и подлежащих благоустройству в указанный период. Физическое состояние общественной территории и необходимость ее благоустройства определяются по результатам инвентаризации общественной территории, проведенной в порядке, установленном нормативным правовым актом Кабардино-Балкарской Республики;

в) адресный перечень объектов недвижимого имущества (включая объекты незавершенного строительства) и земельных участков, находящихся в собственности (пользовании) юридических лиц и индивидуальных предпринимателей, которые подлежат благоустройству не позднее последнего года реализации федерального проекта за счет средств указанных лиц в соответствии с требованиями утвержденных в муниципальном образовании правил благоустройства территории;

г) мероприятия по инвентаризации уровня благоустройства индивидуальных жилых домов и земельных участков, предоставленных

для их размещения, с заключением по результатам инвентаризации – соглашений с собственниками (пользователями) указанных домов (собственниками (пользователями) земельных участков) об их благоустройстве не позднее последнего года реализации федерального проекта в соответствии с требованиями утвержденных в муниципальном образовании правил благоустройства;

д) иные мероприятия по благоустройству, определенные органом местного самоуправления;

е) информацию о форме участия (финансовое и (или) трудовое) и доле участия заинтересованных лиц в выполнении минимального перечня работ по благоустройству дворовых территорий (в случае если субъектом Российской Федерации принято решение об определении условий такого участия);

ж) информацию о форме участия (финансовое и (или) трудовое) и доле участия заинтересованных лиц в выполнении дополнительного перечня работ по благоустройству дворовых территорий, которые установлены субъектом Российской Федерации;

з) право муниципального образования исключать из адресного перечня дворовых и общественных территорий, подлежащих благоустройству в рамках реализации муниципальной программы, территории, расположенные вблизи многоквартирных домов, физический износ основных конструктивных элементов (крыша, стены, фундамент) которых превышает 70 процентов, а также территории, которые планируются к изъятию для муниципальных или государственных нужд в соответствии с генеральным планом соответствующего поселения при условии одобрения решения об исключении указанных территорий из адресного перечня дворовых территорий и общественных территорий межведомственной комиссией в порядке, установленном такой комиссией;

и) право муниципального образования исключать из адресного перечня дворовых территорий, подлежащих благоустройству в рамках реализации муниципальной программы, дворовые территории, собственники помещений многоквартирных домов которых приняли решение об отказе от благоустройства дворовой территории в рамках реализации соответствующей программы или не приняли решения о благоустройстве дворовой территории в сроки, установленные соответствующей программой. При этом исключение дворовой территории из перечня дворовых территорий, подлежащих благоустройству в рамках реализации муниципальной программы, возможно только при условии одобрения соответствующего решения муниципального образования межведомственной комиссией в порядке, установленном такой комиссией;

к) мероприятия по проведению работ по образованию земельных участков, на которых расположены многоквартирные дома,

работы по благоустройству дворовых территорий которых финансируются из республиканского бюджета;

л) условие о предельной дате заключения соглашений по результатам закупки товаров, работ и услуг для обеспечения муниципальных нужд в целях реализации муниципальных программ не позднее 1 июля года предоставления субсидии - для заключения соглашений на выполнение работ по благоустройству общественных территорий, не позднее 1 мая года предоставления субсидии - для заключения соглашений на выполнение работ по благоустройству дворовых территорий, за исключением случаев обжалования действий (бездействия) заказчика и (или) комиссии по осуществлению закупок и (или) оператора электронной площадки при осуществлении закупки товаров, работ, услуг в порядке, установленном законодательством Российской Федерации, при которых срок заключения таких соглашений продлевается на срок указанного обжалования».

и) пункт 18 изложить в следующей редакции:

«Оценка эффективности использования субсидии из республиканского бюджета осуществляется путем сравнения установленных соглашением значений показателей результативности использования субсидии из республиканского бюджета и значений таких показателей, фактически достигнутых по итогам планового года, по следующим показателям результативности использования субсидии:

а) среднее значение индекса качества городской среды;

б) доля (количество) городов с благоприятной средой от общего количества городов;

в) доля граждан, принявших участие в решении вопросов развития городской среды от общего количества граждан в возрасте от 14 лет, проживающих в муниципальных образованиях, на территории которых реализуются проекты по созданию комфортной городской среды;

г) количество благоустроенных общественных пространств, включенных в муниципальные программы формирования современной городской среды;

д) количество благоустроенных дворовых территорий, включенных в муниципальные программы современной городской среды;

е) реализация мероприятий по цифровизации городского хозяйства».

11) в Приложение № 3 к государственной программе признать утратившим силу.

12) Приложение № 4 - 6 к государственной программе изложить в следующей редакции:










Минстроем России федерального реестра лучших практик (проектов) по благоустройству (не менее 2 проектов)		Балкарской Республики, органы местного самоуправления																														
Контрольное событие 2.1.1.5. Подготовка итогового годового отчета по реализации мероприятий программы	отчет	Министерство инфраструктуры и цифрового развития Кабардино- Балкарской Республики			X																											



ПРИЛОЖЕНИЕ № 5  
к государственной программе  
Кабардино-Балкарской Республики  
«Формирование современной городской среды»

АДРЕСНЫЙ ПЕРЕЧЕНЬ  
ДВОРОВЫХ И ОБЩЕСТВЕННЫХ ТЕРРИТОРИЙ  
МУНИЦИПАЛЬНЫХ ОБРАЗОВАНИЙ, ПОДЛЕЖАЩИХ БЛАГОУСТРОЙСТВУ НА 2018 - 2024 ГОДЫ

№ п/п	Наименования муниципальных образований	Наименования населенных пунктов	Адрес дворовой территории	Площадь (кв. м)	Адрес общественной территории	Площадь (кв. м)
2018 год						
1	Баксанский район	с. Куба-Таба	ул. Центральная усадьба, 1	995	ул. Центральная усадьба	6900
2			ул. Центральная усадьба, 3, 4	1425		
3			ул. Центральная усадьба, 5	874		
4			ул. Центральная усадьба, 6, ул. Советская, 1-а	1861		
1	г.о. Баксан	г. Баксан	ул. Лазо, 8 - 10	5200	пр. Ленина, 23	7400
2			пр. Ленина, 2 - 4	216		
3			пр. Ленина, 20 - 26	1747		
4			ул. Фрунзе, 3, 7, 9, 11	9700		
5			ул. Калмыкова, 94 - 94-а	1292		
6			ул. Сижажева, 1 - 6	7000		
7			пр. Ленина, 129	3152		
8			ул. Фрунзе, 1, 3а, 5, ул. Лазо, 5	1458		
1	г.о. Нальчик	г. Нальчик	ул. Гагарина, 8	1810	фонтан в центральной части Атажукинского сада	180

2			ул. Ватутина, 24	2226		
3			ул. Фурманова, 12-а, 12-б, 12-в	1965		
4			ул. Байсултанова, 1, 7, 9	3720		
5			ул. Гагарина, 24	6390		
6			ул. Мусукаева, 18	1698		
7			ул. Неделина, 17	1295		
8			ул. Неделина, 8	1920		
1	г.о. Прохладный	г. Прохладный	ул. Свободы, 142	3044	привокзальная площадь	4500
2			ул. Боронтова, 222/2	4744	аллея по ул. Ленина (р-н «Ремзаводская яма»)	3500
3			ул. Боронтова, 167/1	2165		
4			ул. Строительная, 8	594		
5			ул. Ленина, 125	1927		
6			ул. К. Маркса, 27	2041		
7			ул. Свободы, 132	2688		
8			ул. Свободы, 104	4101		
9			ул. Свободы, 92/1	442		
1	Зольский муниципальный район	пгт. Залукокоаже	ул. Хакирова, 10	910	ул. Комсомольская, 34	4 077
2			ул. Хакирова, 12	890		
3			ул. Комсомольская, 123	1780		
4			ул. Комсомольская, 121	1800		
5			ул. Комсомольская, 48	1690		
6		с. Приречное	ул. Буденного, 36	3365		
7			ул. Буденного, 38	3450		
1	Лескенский	с. Аргудан	ул. Арамисова, 42	3500		

2	муниципальный район		ул. Арамисова, 44	5500		
3			ул. Ленина, 151	1100		
4			с. Анзорей			ул. Шинахова, напротив ТЦ «Яблоко», «Мадина»
5					ул. Шинахова, 1-б	900
6		с. Второй Лескен			ул. Ленина, 70	483
1			Майский муниципальный район	г. Майский	ул. Ленина, 19, 21, 23	6000
2	ул. Ленина, 25, ул. Энгельса 65, 63	10000				
3	ул. Энгельса, 59	2000				
4	ул. Ленина, 27	1400				
5	ул. Ленина, 29, 31	2600				
1	Прохладненский муниципальный район	с. Ново-Полтавское	ул. Третьякова, 111 - 119	7162	территория памятника	1000
2			ул. Третьякова, 124	350		
3			ул. Третьякова, 120	2000		
4		ст. Солдатская	ул. Евсейченко, 37, 39	400	ул. Пилипенко	1500
5			ул. Шахрай, 2	700		
6			ул. Калинина, 36	720		
7			ул. Батюк, 1	600		
8			ул. Батюк, 63	500		
9			ул. Пилипенко, 52	200		
1	Терский муниципальный район	г. Терек	ул. Кабардинская, 195	6025	ул. Бесланеева	10710
2			ул. Бесланеева, 15	3265	ул. Ленина, 15	1860
3			ул. Ленина, 37	2448		
4			ул. Ленина, 22-а, 22-б	4790		
5			ул. Ленина, 41, 43	6090		

6			ул. Лермонтова, 86	4320		
7			ул. Ногмова, 3	5896		
8			ул. Ногмова, 5	4368		
9			ул. Ногмова, 9	2810		
1	Урванский муниципальный район	г. Нарткала	ул. Ошнокова, 21	700	ул. Ленина, 76	2400
2			ул. Кабардинская, 139, 141, 143; ул. Ошнокова, 12; ул. Ватутина, 12	2200	ул. Красная, 364	2500
3			ул. Ленина, 59, 63, 61, 71, 79	3000	ул. Красная, 267	2200
4			ул. Ленина, 76	1800		
5			ул. НКЗ, 12, 12-а, 16, 17, 18	3900		
6			ул. Кабардинская, 103 - 111	2333		
7			ул. М. Горького, 1	800		
8			ул. Шекихачева, 3	1000		
9			ул. Ошнокова, 17-а	400		
1	Чегемский муниципальный район	г. Чегем	ул. Шаковых, 98	3300	ул. Баксанское шоссе, б/н	3700
2			ул. Шаковых, 99, ул. Баксанское шоссе, 39	7760		
3			ул. Шаковых, 99-а	3130		
4			ул. Баксанское шоссе, 37	3970		
5			ул. Баксанское шоссе, 31	3790		
6			ул. Баксанское шоссе, 6	1420		
7			ул. Надречная, 10	550		
8			ул. Надречная, 10-а	1670		
1	Черекский муниципальный район	пгт. Кашхатау	ул. Мечиева, 110	1600	ул. Мечиева, 141	3500
2			ул. Мечиева, 112	1000	ул. Кадырова, 46	350



3			ул. Зукаева, 13	1800		
4			ул. Зукаева, 7	380		
5			ул. Зукаева, 9	500		
6			ул. Зукаева, 11	490		
7			ул. Кадырова, 41	2000		
1	Эльбрусский муниципальный район	г. Тырныауз	ул. Мичурина, 4	3500	площадь первооткрывателей	1650
2			ул. Баксанская, 16, 17	2900		
3			ул. Мира, 2	950		
4			ул. Мира, 4, 6	1300		
ИТОГО за 2018 год:			90	234 911	21	66 310
<b>2019 год</b>						
1.	г.о. Нальчик	г. Нальчик	ул. Байсултанова,25	1820	Сквер по ул.2-я Надречная в микрорайоне Александровка	17420
2.			ул. Б.Хмельницкого,39	950	Площадь перед Государственным концертным залом в г. Нальчике по пр. Шогенцукова	3220
3.			ул. Ватутина,29-а	4490		
4.			ул. Калинина,258 а	1090		
5.			ул. Калинина,260	1082		
6.			ул. Кирова,9-а,11	1410		
7.			ул. Кирова,15	665		
8.			ул. Кирова,17	690		
9.			ул. Коллонай,14	866		
10.			ул. Ленина,17	3070		
11.			ул. Ленина,29, ул. Лермонтова,19	2770		

12.			ул. Неделина,19	2140		
13.			ул. Неделина,19-а	895		
14.			ул. Неделина,21	940		
15.			ул. Ногмова,70	825		
16.			ул. Пачева,3,5, ул. Головка,20,22, ул. Лермонтова,25-а	1720		
17.			ул. Пачева,19-а, ул. Пачева,19 /1	1480		
18.			ул. Пачева,19,			
19.			ул. 9 Мая, 14,			
20.			ул. И. Арманд, 24-а	1100		
21.			ул. Пушкина,60,62	790		
22.			ул. Профсоюзная,210	750		
23.			ул. Профсоюзная,212	774		
24.			ул. Профсоюзная,214	750		
25.			ул. Тургенева,17,19	620		
1.	г.о. Баксан	г. Баксан	ул. Угнич 9	1 785	ул. Угнич 1/1	4 500
1.			ул. Угнич 11	1 800		
2.			ул. Угнич 13	2 480		
3.			ул. Угнич 15	2 100		
4.			ул. Мира 2	2 202		
5.			пр-т Ленина 5	1 850		
6.			пр-т Ленина 3	980		
7.			ул. Калмыкова 123	4 400		
8.		ул. Фрунзе б/н	2 320			
9.		с. Дыгульбгей			ул. Баксанова 32	4 277

1.	г.о. Прохладный	г. Прохладный	ул. Свободы, 200	5 072	Сквер (территория верхнего парка)	17 500
2.			ул. Шаумяна, 18	600	Площадка район «Дружба» (магазин «Доступ»)	2 000
3.			ул. Ленина, д.90	1 561		
4.			ул. Строительная, 62	3 306		
5.			ул. Ленина, 101	2 138,2		
6.			ул. Головки, 130, ул. Карла Маркса, 37	4 378,5		
7.			ул. Строительная, 6	6 293		
8.			ул. Свободы, 319, 319/1	3 858		
9.			пер. Заводской, 55	5 772		
1.	Баксанский муниципальный район	с. Псычох	ул. Ленина, 1	542,46	Сквер для жителей с. Псычох	3 485,7
2.			ул. Ленина, 2	474,6		
3.			ул. Ленина, 3	829,01		
4.			ул. Ленина, 4	540,41		
5.			ул. Ленина, 5	596,55		
6.			ул. Ленина, 6	374,24		
7.			ул. Ленина, 7	224,21		
8.			ул. Ленина, 149	728,8		
9.		с. Атажукино	ул. Апшева, 71	900,00	ул. Апшева «Парк культуры и отдыха»	10 162
10.			ул. Апшева, 81	687,45		
11.		с. Жанхотеко	ул. Пролетарская, 94	546,4		
12.			ул. Пролетарская, 96	735,3		
13.			ул. Пролетарская, 104	369,6		
14.		с. Заюково	ул. Проектируемая, 26	576,3		

15.			ул. Проектируемая, 28	576,3		
16.		с. Псыхурей			ул. Катханова, б/н	6 510
17.		с. Верхний Куркужин			ул. Октябрьская	1 620
1.	Зольский муниципальный район	пгт. Залукокоаже	ул. Озерная, 3	563	Городской парк ул. Хакирова, д.1	26 522
2.			ул. Озерная, 5	944		
3.			ул. Хакирова, 14	703		
4.			ул. Озерная, 4	1 174		
5.			ул. И.Ц. Котова, 60	1 845		
6.			ул. Комсомольская, 46	2 150		
1.	Лескенский муниципальный район	с. Анзорей	ул. Хамгокова, № 34, территория МКД	414	Территория парка рядом с районной больницей	18 000
2.			ул. Хамгокова, № 37, территория МКД	287		
3.			ул. Шинахова, № 75, территория МКД	462		
4.		с. Второй Лескен	ул. Ленина, № 70, территория МКД	724		
5.		с. Хатуей	ул. Бараова, № 24, территория МКД	2 610		
6.		с. Урух			Территория по ул. Ленина, № 105	3 100
1.	Майский муниципальный район	г. Майский	ул. Ленина, 33, 35/1	6 200	ул. Энгельса (нечетная сторона)	7 800
2.			ул. Ленина, 37	3 158	Площадь перед зданием Школы искусств	560
3.			ул. Ленина, 38	1 600		
4.			ул. Ленина, 38/1, 38/2	2 600		
5.			ул. Гагарина, 12	2 435		
6.			ул. Гагарина, 14	2 661		

7.			ул. Гагарина, 16	2 661		
8.			ул. Гагарина, 18	2 938		
1.	Прохладненский муниципальный район	с. Янтарное	ул. Верхняя д.1	2 719	ул. Ленина, 7, площадь, прилегающая к ДК	3 569
2.			ул. Верхняя д.2	1 804		
3.			ул. Верхняя д.3	1 668		
4.			ул. Верхняя д.4	2 493		
5.			ул. Верхняя д.5	2 396		
6.			ул. Верхняя д.6	2 436		
7.			ул. Верхняя д.7	2 235		
8.			ул. Верхняя д.8	1 629		
9.			ул. Верхняя д.9	1 509		
10.			ул. Верхняя д.10	1 760		
11.	с. Прималкинское	ул. Октябрьская, д.202	1 942	ул. Октябрьская, 206, площадь, прилегающая к зданию МКУК «РЦК ТК»	1 090	
12.		ул. Октябрьская, д.202/1	1 679			
13.		ул. Октябрьская, д.202/2	1 171			
14.		ул. Октябрьская, д.202/3	1 434			
15.		ул. Октябрьская, 202/4	1 504			
16.		ул. Октябрьская, д.209	1 283			
17.		ул. Октябрьская, д.233	2 792			
18.	с. Карагач			ул. Абубекирова, 111, площадь, прилегающая к ДК	7 800	
1.	Терский муниципальный район	г. Терек			Центральный парк по ул. Ленина, 14	41 155
2.					Площадь по ул. Лермонтова, 85 «е»	2 730
3.		с. Дейское			ул. Мальбахова, д.147 «Н»	1 335

1.	Урванский муниципальный район	г. Нарткала	Ахметова, 1	888	Комсомольский парк, ул. Т.Х. Эркенова	14 932
2.			Куашева, 43	720		
3.			Халишхова, 44	550		
4.			Халишхова, 46	462		
5.			Халишхова, 48	329		
6.			Кабардинская, 149а	338		
7.			Борукаева, 50	393		
8.			Борукаева, 50а	921		
9.			Борукаева, 52	832		
10.			Кабардинская, 117 Кабардинская, 119	714		
11.			Т.Х. Эркенова, 4	154		
12.			Т.Х. Эркенова, 4а	343		
13.			Бозиева, 2	762		
14.			Кабардинская, 121			
15.			Бозиева, 4	1173		
16.			Кабардинская, 127	203		
17.			Кабардинская, 129	328		
18.			Бозиева, 4а	917		
19.			Бозиева, 6	206		
20.			Т.Х. Эркенова, 57	412		
21.			Т.Х. Эркенова, 57 а	547		
22.			Т.Х. Эркенова, 57 б	708,8		
1.	Чегемский муниципальный район	г. Чегем	Б. Шоссе, 55	3 316	Надречная, 2, сквер	10 685
2.			Кярова, 20, 22, 24, 34	19 926,8		

3.			Кярова, 24 а	988,2				
4.			Надречная, 2	5 679,9				
5.			Надречная, 1 а	475,3				
6.			п. Звездный	ул.Ленина, 1	1 800	ул.Ленина 9, площадь	1 510	
7.				ул.Ленина, 3	3 544			
8.				ул.Ленина, 5	3 744			
9.			с. Шалушка	ул. Ленина, 60	724			
10.			с. Нартан			Площадь перед администрацией	1 050	
1.			Черекский муниципальный район	с. Бабугент	ул. Зеленая, 4 а	540	ул. Мокаева, б/н	2 150
2.					ул. Мечиева, 78	420	ул. Мечиева, 83	400
3.	ул. Мечиева, 79	450						
4.	ул. Мечиева, 81	520						
5.	ул. Мечиева, 86	440						
6.	ул. Мечиева, 80	420						
7.	ул. Мечиева, 88	510						
8.	с. Аушигер	ул. Глостанова, 7			400			
9.	с. Зарагиж	ул. Ленина, 65			450			
1.	Эльбрусский муниципальный район	г.Тырныауз	ул. Мизиева 6, 7	2 400				
2.			пр. Эльбрусский, 20, 22, ул. Мусукаева, 17	2 500				
3.		с. Былым	ул. им. М.С. Тебердиева, 43	2 100				
4.		с. Эльбрус	ул. Гагиш, 4	4 000				
5.		с. Кенделен			ул. Ленина в 15 м. от земельного участка с кадастровым номером: 07:11:0100000:837, сквер	3 000		
ИТОГО за 2019 год:			145	220 814,63	28	218 082,7		

2020 год							
1	Баксанский муниципальный район	с. Атажукино	ул. Апшева, 75	1 606			
2		с. Куба-Таба	ул. Центральная усадьба, 24	999			
3			ул. Центральная усадьба, 25	939			
4			ул. Центральная усадьба, 26	798			
5		с. Кременчуг- Константиновское				ул. Садовая, 58	7346
1	г.о. Баксан	г. Баксан	пр. Ленина, 126	2 620		пр. Ленина, 82	6 873
2			пр. Ленина, 130	3 070			
3			пр. Ленина, 132 – 134	6 597			
4			пр. Ленина, 136	3 160			
5			ул. Свободы, 3	3 250			
6			ул. Свободы, 5	6 180			
7			ул. Лазо, 10	2 240			
8			ул. Революционная, 6-а	1 400			
1	г.о. Нальчик	г. Нальчик	ул. Ватутина, 32-а, 32-б	2034		Сквер на углу пр. Ленина и ул. Осетинской	12794
2			ул. Головки, 5	895			
3			ул. Идарова, 39	976			
4			ул. Мусукаева, 6	651			
5			ул. Ногмова, 35	976			
6			ул. Ногмова, 43	1465			
7			ул. Пачева, 35/ ул. Головки, 20	1302			
8			ул. Карашаева, 11, 13, 15	2685			
9			ул. Ватутина, 34	1302			



10			ул. Ахохова, 133/ ул. Горького, 55	1139			
11			ул. Горького, 53	589			
12			ул. Ватутина, 11, 13	1953			
13			ул. Кабардинская, 204, 206	2278			
14			ул. Кабардинская, 191-а	976			
1.	г.о. Прохладный	г. Прохладный	ул. Головки, 237	1 024	Сквер (территория верхнего парка)	17 500	
2.			ул. Дзержинского, 27	1 223	Площадь перед зданием гостиницы и фонтан	4 000	
3.			ул. Зорге, 6	2 050			
4.			ул. Зорге, 12	1 750			
5.			ул. Мира, 31	800			
6.			ул. Ленина. 85	4 580			
7.			пер. Лесной, 33	1 036			
8.			ул. Петренко, 78	1 719			
9.			ул. Свободы, 70	2 450			
10.				с. Карагач			ул. Абубекирова
1	Зольский муниципальный район	пгт. Залукокоаже	ул. Хакирова, 7	489			
2			ул. И.Ц. Котова, 24	550			
3		с. Кичмалка	ул. Чкалова, 69	1325			
4			ул. Чкалова, 71	1680			
5			ул. Чкалова, 73	1690			
6			с. Зольское			ул. Советская, б/н	2038
7			с. Псынадаха			ул. Ленина, 108	2038
8			с. Хабаз			ул. Ленина, 43	1300
1	Лескенский	с. Анзорей			ул. Хамгокова, 27	1 200	

2	муниципальный район	с. Аргудан			ул. Суншева, 30	1100
3		с. Озрек			ул. Кабалоева	1250
1	Майский муниципальный район	г. Майский	ул. Железнодорожная, 48	2 152	ул. Ленина	1 700
2			ул. Железнодорожная, 50	2 030	Центральный парк	3 000
3			ул. Железнодорожная, 52	2 100		
4			ул. Ленина, 38/3, 38/4, 38/5	4 700		
5			ул. Ленина, 32, 34	2 500		
6		ст. Котляревская	пер. Школьный, 3	840		
7			ул. Лебедевых, 42	850		
8			ул. Лебедевых, 97	750		
9		ст. Александровская			Центральный сквер	8 200
1.	Прохладенский муниципальный район	ст. Екатериноградская	ул. Ленина, 43	1 186	ул. Ленина, 39 "а»	9 395
2.			ул. Ленина, 45	956		
3.			ул. Ленина, 50	1 832		
4.			ул. Ленина, 52	1 830		
5.			ул. Ленина 54	1 830		
6.		с. Пролетарское	ул. Ленина, 170	2 486	парковая зона	73457
7.			ул. Ленина, 172	3 538		
8.			ул. Ленина, 197	1 561		
9.			ул. Ленина, 171	1 735		
10.			пер. Пролетарский, 5, 7	3 490		
11.			пер. Пролетарский, 9, 11	3 092		
12.			ул. Брянцева, 27	2 307		
13.			ул. Ленина, 178	1 472		
14.		с. Янтарное	ул. Садовая, 8, 10	51 830		

15.			ул. Школьная, 9	2 643		
16.			с.п. Комсомольское (в составе с.п. Янтарное), ул. Космонавтов, 6, 8	6 772		
1.	Терский муниципальный район	г. Терек	ул. Бесланеева, 4	7868	ул. Ленина, 15	2992
2.			ул. Бесланеева, 6	7840		
3.			ул. Бесланеева, 11; ул. Карданова, 76	7034		
4.			ул. Бесланеева, 5	3446		
5.			ул. Бесланеева, 9	3944		
6.			ул. Кабардинская, 256	4470		
7.		с. Дейское	ул. Мальбахова, 120, 122, 122-а, 122-б			
8.		с. Арик			ул. Дружбы, б/н	1080
9.		с. Плановское			пер. Гагарина, 2 «а»	4320
1	Урванский муниципальный район	г. Нарткала	ул. Ахметова, 1	1900	ул. Красная, 267	3163
2			ул. Куашева, 43	1300		
3			ул. Халишхова, 44, 46, 48	1500		
4			ул. Жамборова, 58	1400		
5			ул. Жамборова, 60	1500		
6			ул. Жамборова, 62	1300		
7			ул. Борукаева, 56, ул. Кабардинская, 90	1200		
8			ул. Кабардинская, 117, 119	1000		
9			ул. Кабардинская, 121, 127, 129	3600		
10			ул. Ленина, 39	1353		
1	Чегемский	г. Чегем	ул. Надречная, 4, 4-а	6 970	Площадь перед ФОК	795

2	муниципальный район		ул. Кярова, 4, 4-а, 46, 4-в	2 020			
3			ул. Свободы, 2-а	800			
4			ул. Свободы, 26	1 160			
5			ул. Кярова, 1, 1-а	4 830			
6			п. Звездный	ул. Ленина 6, 8, 10, 12, 14	4 860		
7				ул. Ленина, 32	2 150		
8			с. Шалушка	ул. Кирпичный завод, 10	1 450		
9				ул. Кирпичный завод, 12, 14	1 350		
10			с. Чегем-Второй			пер. Текушева	635
11			с. Нижний Чегем			Площадь перед средней школой	1580
1.			Черекский муниципальный район	пгт. Кашхатау	ул. Шогенцукова, 32	1030	
2.	ул. Шогенцукова, 34	1150					
3.	ул. Шогенцукова, 36-а	470					
4.	ул. Шогенцукова, 36-б	740					
5.	ул. Мечиева, 41	572					
6.	ул. Мечиева, 187	600					
7.	ул. Абаева, 12	260					
8.	ул. Мечиева, 104	1100					
9.	с. Бабугент					ул. Школьная, 31-а, Площадь перед Домом культуры	3 294
10.	с. Жемтала					ул. Ленина, 93	960
11.	с. Аушигер					ул. Бицуева, 120	1 000
12.						ул. Бицуева, б/н	1 000
1	Эльбрусский муниципальный район	г. Тырнауз	пр. Эльбрусский, 33	2 400			
2			пр. Эльбрусский, 54	1 300			

3		с. Былым	ул. Мизиева, 28	700		
4		с. Эльбрус	д. № 6	1 820	ул. Гагиш	720
5					ул. Гагиш	960
ИТОГО ЗА 2020 год:			102	267 315	30	187 330
<b>2021 год</b>						
1	Баксанский муниципальный район	с. Атажукино	ул. Апшева, 32-а корп. «А»	1 233		
2			ул. Апшева, 32-а корп. «Б»	1 174		
3		с. Жанхотеко	ул. Пролетарская, 104	994		
4		с. Куба-Таба	ул. Центральная усадьба, 10	785		
5		с. Псыхурей			ул. Катханова	6510
1	г.о. Баксан	г. Баксан	ул. Эльбрусская, 13 - 15	10 700	пр. Ленина, б/н	4 500
2			ул. Панайоти, 261	830		
3			пр. Ленина, 112	4 165		
4			ул. Революционная, 2	3 870		
5			ул. Революционная, 5	2 240		
6			ул. Революционная, 7	2 400		
7			ул. Революционная, 8	3 200		
8			ул. Революционная, 10	4 200		
1	г.о. Нальчик	г. Нальчик	ул. Байсултанова, 15-а	1244	сквер в районе КБГУ им. Х.М. Бербекова	24471
2			ул. Ингушская, 5	952		
3			ул. Неделина, 8	1477		
4			ул. Кабардинская, 18	1244		
5			ул. Кабардинская, 58, ул. Суворова, 21	2177		
6			ул. Калининградская, 3, 5	1477		

7			ул. Калининградская, 13, 13-а	1788		
8			ул. Калмыкова, 231	1244		
9			ул. Калмыкова, 241	1244		
10			ул. Калмыкова, 251	1788		
11			ул. Кирова, 3	1322		
12			ул. Кирова, 15	1450		
13			ул. Кирова, 17	1011		
1	г.о. Прохладный	г. Прохладный	ул. Зорге, 6	2050	сквер памяти	13000
2			ул. Зорге, 12	1750	район «Дружба»	1000
3			пер. Майский, 22	13265		
4			пер. Граничный, 11/1	2600		
5			ул. Промышленная, 4	2650		
6			ул. Ленина, 93	4163		
7			ул. К. Маркса, 2/2	2007		
8			ул. Промышленная, 2 «б»	6050		
9			ул. К. Маркса, 2/5	4032		
1	Зольский муниципальный район	пгт. Залукокоаже	ул. Озерная, 6	800		
2			ул. Озерная, 8	1 290		
4		с. Светловодское			ул. Октябрьская, 94 «а»	1250
5		с. Кичмалка			ул. Чкалова, 1	1500
6		с. Шордаково			ул. Ленина, 105	1250
1		Лескенский муниципальный район	с. Хатуей			ул. Бараова
2	с. Анзорей				Площадь на въезде в село по ул. Шинахова, 1-а напротив здания районной администрации	

1	Майский муниципальный район	г. Майский	ул. Энгельса, 61/1, 61/2, 61/3	3 000	Сквер «Пушкинский дуб»	9 000
2			ул. Энгельса, 61/4, 61/5, 61/6	5 000		
3		с. Октябрьское	ул. 50 лет Октября, 32	400		
4			ул. 50 лет Октября, 30	400		
5			ул. 50 лет Октября, 34	450		
6			ул. 50 лет Октября, 22	450		
7		ст. Котляревская			Центральный сквер	11700
1	Прохладненский муниципальный район	с. Заречное	ул. Зеленая, 6	1428	район Дома культуры	1500
2			ул. Транспортная, 1	1558		
3			ул. Транспортная, 3	2920		
4		ст. Приближная	ул. Холодова, 35	100	пер. Кооперативный, 7 «а»	4478
5			ул. Холодова, 37	90		
6			ул. Холодова, 65	50		
7		с. Красносельское	с. Степное, ул. Дорожная, 7	80		
8		с. Дальнее			ул. Школьная	2000
1	Терский муниципальный район	г. Терек	ул. Бесланеева, 13	2532		
2			ул. Карданова, 75	2801		
3			ул. Лермонтова, 84	4663		
4			ул. Ленина, 24	4861		
5			ул. Бесланеева, 7	3795		
6			ул. Гоголя, 46	2346		
7			ул. Ленина, 4	3410		
8		с. Красноармейское	ул. Школьная, 1, 3, 5, 7	1725	ул. Центральная, б/н	1775
9		с. Верхний Акбаш			ул. Ленина, 27	4230
10		с. Нижний Курп			на углу ул. Терской и ул. Мира	4300

11		с. Урожайное			ул. Хагова, б/н, сквер	3080
1.	Урванский муниципальный район	г. Нарткала	ул. Борукаева, 3,5	2400	ул. О. Кошевого, 5	6575
2.			ул. Кабардинская, 59, 57	1900		
3.			ул. Кабардинская, 62	1900		
4.			ул. Кабардинская, 80, 82, 84	1800		
5.			ул. Кабардинская, 86, 88	1200		
6.			ул. Жамборова, 70	1300		
7.			ул. Жамборова, 74	800		
8.			ул. Жамборова, 72	1600		
9.			ул. Кошевого, 7	1500		
10.			ул. Жамборова, 3	1653		
11.		с. Псынабо			ул. Шехихачевой, б/н	670
12.		с. Урвань			ул. Школьная, 28	1000
13.					ул. Октябрьская, б/н	1000
14.					ул. Кафоевых, б/н	1000
15.		с. Шитхала			ул. Школьная, б/н	1080
1	Чегемский муниципальный район	г. Чегем			ул. Баксанское шоссе, б/н, Парк с детскими аттракционами	
		п. Звездный	ул. Ленина, 20	2 210		
2			ул. Ленина, 22, 24	3 350		
3			ул. Ленина, 28, 30	3 286		
4		с. Яникой	ул. Мизиева, 1	2280	перед Домом культуры	1115
5		с. Лечинкай	ул. Канукоева, 283, 285, 287	2790	перед Домом культуры	1715
6			ул. Канукоева, 283-а, 285-а, 287-а	2760		
7	с. Нартан	ул. Адыгейская, 2	3100	перед МКОУ «СОШ N 2» с.п. Нартан	450	



8			ул. Адыгейская, 4	2860		
9			ул. Адыгейская, 6	2710		
1.	Черекский муниципальный район	с. Бабугент	ул. Ксанаева, 13	480		
2.			ул. Кашежева, 21	300		
3.			ул. Мечиева, 76	400		
4.			ул. Мечиева, 85	420		
5.			ул. Мечиева, 87	560		
6.		с. В. Балкария			ул. Таулуева, 85	600
7.					ул. Таулуева, б/н	3000
8.		с. В. Жемтала			ул. Настуева, 80	900
1	Эльбрусский муниципальный район	г. Тырнауз	ул. Отарова, 7	1 200		
2			ул. Мизиева, 3, пр. Эльбрусский, 47, 49	2 050		
3		с. Былым	ул. Мизиева, 30	700	ул. Тебердиева, 47	6 943
4		с. Эльбрус	д. N 7	1 820		
ИТОГО за 2021 год:			85	186 254	33	125 139
<b>2022 год</b>						
1	Баксанский муниципальный район	с. Заюково	ул. Проектируемая, 26, 28	1153	ул. Кирова	3515
2		с. Жанхотеко	ул. Пролетарская, 94, 96	1746		
3		с. Куба-Таба	ул. Винова, 3	545		
4		с. Куба-Таба	ул. Винова, 5	479		
1	г.о. Баксан	г. Баксан	ул. Калмыкова, 96	4 800	пр. Угнич, б/н	4 500
2			пр. Ленина, 6-8	1 195		
3			пр. Ленина, 44-46	216		
4			пр. Ленина, 72, 76, 78	1 830		

5			пр. Ленина, 57 - 59	3 520		
6			пр. Ленина, 5	1 850		
7			ул. Революционная, 2-а, 4	10 975		
8			пр. Ленина, 112	4 165		
1	г.о. Нальчик	г. Нальчик	ул. Кирова, 337/пер. Кооперативный, 2	4165	Терренкур на гору Большая Кизиловка	8220
2			пер. Кооперативный, 4	1487	Площадь перед водогрязелебницей в Долинске	2000
3			ул. Московская, 3	1190		
4			ул. Московская, 5	1933		
5			ул. Калинина, 250-а	1859		
6			ул. Кирова, 335/Мальбахова, 14	1190		
7			ул. Шогенцукова, 18	892		
8			ул. Шогенцукова, 20	892		
9			ул. Шогенцукова, 22	892		
10			ул. Чернышевского, 208, 210, 212	1041		
11			ул. Шогенова, 4	2156		
12			ул. С. Лазо, 61	1636		
13			ул. Эльбрусская, 1-б	1190		
1	г.о. Прохладный	г. Прохладный	ул. К. Маркса, 2/1	3433	Микрорайон «Винсовхоз»	11000
2			ул. К. Маркса, 2/3	4677	Район «Дружба» (магазин «Мега»)	1000
3			ул. К. Маркса, 2/4	2487		
4			ул. Свободы, 94	976		
5			ул. Головки, 112	1282		
6			ул. Гагарина, 53	1913		

7			пер. Заводской, 57	3739		
8			пер. Школьный, 21/1	5015		
9			ул. Горького, 53	1171		
10			ул. Свободы, 92	4277		
1	Зольский муниципальный район	пгт. Залукокоаже	ул. Пятигорская, 1-а	801		
2			ул. Промышленная, 3	950		
4		с. Малка			ул. Ленина	2600
5		с. Камлюково			ул. Калмыкова, 72	1900
6		с. Залукодес			ул. Октябрьская	2000
7		Лескенский муниципальный район	с. Второй Лескен			ул. Ленина, 55
8	с. Урух				ул. Ленина, 99	2100
1	Майский муниципальный район	г. Майский	ул. Горького, 102	1800	Городская площадь	9007
2			ул. Ленина, 13	2706	Железнодорожный парк	11255
3			ул. Ленина, 15	3500		
4		с. Ново-Ивановское	пер. Урванский, 2	1280		
5			пер. Урванский, 4	1280		
6			пер. Урванский, 1	900		
7			пер. Урванский, 3	900		
8			пер. Урванский, 5	900		
9			пер. Урванский, 7	1770		
10			пер. Урванский, 9	1770		
1	Прохладненский муниципальный район	с. Учебное	Микрорайон 1, 8	100	Площадь	600
2			Микрорайон 1, 9	50		
3			Микрорайон 1, 10	155		
4			Микрорайон 1, 11	520		


5			Микрорайон 1, 25	350			
6			ул. Школьная, 19	1500			
7			с. Лесное, ул. Ивановского, 2	250			
8			с. Лесное, ул. Ивановского, 4	272			
9			с. Лесное, ул. Ивановского, 6	360			
10			с. Лесное, ул. Ивановского, 8	300			
11			с. Лесное, ул. Ивановского, 10	300			
12			с. Лесное, ул. Ивановского, 22	300			
13			с. Лесное, ул. Ивановского, 24	300			
14			с. Благовещенское	ул. Ленина, 90, 88, 86, 84	200	ул. Ленина, 96	300
15		ул. Ленина, 102		200			
16		ул. Ленина, 106		200			
17		ул. Ленина, 108		200			
18		с. Ульяновское			ул. Школьная	1000	
1		Терский муниципальный район	г. Терек	ул. Лермонтова, 82	3140		
2				ул. Карданова, 74	3686		
3				ул. Бесланеева, 3	5077		
4				ул. Кабардинская, 162	6040		
5	ул. Кабардинская, 252			3523			
6	ул. Карданова, 73			4278			
7	с. Красноармейское		ул. Магистральная, 1,3,5,7	3658			
8	с. Верхний Курп				ул. Ашхотова, 54 «а»	1080	
9	с. Инаркой				Сельский сквер, спортплощадка	5000	
10	с. Тамбовское				ул. Дружбы, б/н	1000	
11	с. Терекское				ул. Ленина, 7 «а»	2888	

1	Урванский муниципальный район	г. Нарткала	ул. Кошевого, 7	2000		
2			ул. Борукаева, 1	1500		
3			ул. Тарчокова, 83, 85, 87-а, 89	6000		
4			ул. Жамборова, 3	2000		
5		с. Псыкод	ул. Ленина, 3, 5	2000		
6		с. Старый Черек	ул. Ленина, 227	1500	ул. Почтовая, 1 «г»	700
7		с. Герменчик	ул. Советская, 18	1000	ул. Советская, б/н	1000
8			ул. Советская, 14	600	ул. Пролетарская, б/н	1000
9			ул. Мира, 22	900	ул. Заводская, б/н	2000
10			ул. Мира, 7	900		
11		с. Кахун			ул. Кахунская, б/н	2000
12		с. Морзох			ул. Комсомольская, б/н	1045
13		с. Черная Речка			ул. Ленина, 98	1045
1	Чегемский муниципальный район	г. Чегем			Парк культуры и отдыха в верхней части г.п. Чегем	3000
		п. Звездный	ул. Ленина, 23, 25, 27, 29	6 373	Сквер поселковый	14 960
2			ул. Ленина, 13, 15, 17 и 19	6 780		
3		с. Нартан	ул. Шахтерская, 1	1690		
4			ул. Шахтерская, 2	1230		
5			ул. Шахтерская, 3	1330		
6			ул. Шахтерская, 4	1020		
7		с. Чегем-Второй	ул. Баксанское шоссе, 1	400		
8		с. Яникой	ул. Байсултанова, 16, 18	2100		
9			ул. Учреждение ОЛ 49/3, дома 1 - 3	4600		
10	с. Шалушка			ул. Ленина, Площадь перед Домом	1 726	

					культуры	
1.	Черекский муниципальный район	пгт. Кашхатау	ул. Уянаева, 77	1100		
2.			ул. Уянаева, 99	320		
3.			ул. Мечиева, 160	1800		
4.			ул. Абаева, 10-а	230		
5.			ул. Октябрьская, 152-а	540		
6.			ул. Шогенцукова, 40	250		
7.		с. Бабугент	ул. Ксанаева, 13	480		
8.			ул. Кашежева, 21	300		
9.			ул. Мечиева, 76	400		
10.			ул. Мечиева, 77	400		
11.			ул. Мечиева, 85	420		
12.			ул. Мечиева, 87	560		
13.		с. Безенги	ул. Жазыкоева, 6	455	ул. Османова, 69	1500
14.		с. В. Балкария	ул. Байсиева, 1	1000		
15.		с. Герпегеж			ул. Холамская, 44	1762
1	Эльбрусский муниципальный район	г. Тырнауз	ул. Баксанская, 11, 12, 13, 14	3 600	пр. Эльбрусский, Площадь памяти	4 383
2			ул. Мусукаева, 6, 6-а	1 500		
3		с. Эльбрус	д. № 3	1 820		
ИТОГО за 2022 год:			107	194 581	33	108 046
2023 год*						
1.	г.о. Баксан	г. Баксан	пр. Ленина, 12		пр. Ленина, б/н	4 500
2.			пр. Ленина, 15 – 17			
3.			ул. Пушкина, 254, 256, 258, 260, 262, 264, 266			

4.			пр. Ленина, 61			
5.			пр. Ленина, 116			
6.			ул. Революционная, 3			
7.			ул. Революционная, 6			
1.	Майский муниципальный район	г. Майский	ул. Гагарина, 24, 26	5 315	Привокзальная площадь	2 000
2.			ул. Гагарина, 28	3 955		
1.	Зольский муниципальный район	пгт. Залукокоаже	ул. Озерная, 2	1 550		
1.	Эльбрусский муниципальный район	г. Тырныауз	ул. Виноградова, 2	2 100		
2.			ул. Ногмова, 1-а	800		
3.		с. Эльбрус	д. № 5			
ИТОГО за 2023 год:			13		2	
2024 год*						
1.	Майский муниципальный район	г. Майский	ул. Энгельса, 41, 43	1 540	Сквер по ул. М.Горького («Налоговая»)	2 000
2.			ул. Ленина, 5	985		
1.	Зольский муниципальный район	пгт. Залукокоаже	ул. Комсомольская, 50-а	2 990		
1.	Эльбрусский муниципальный район	г. Тырныауз	ул. Энеева, 12	2 000		
2.			пр. Эльбрусский, 73, 75, Мизиева, 18	2 600		
3.		с. Эльбрус	с. Терскол, д. № 15			
ИТОГО за 2024 год:			6			

\* адресные перечни запланированных к благоустройству общественных пространств и дворовых территорий на 2023 и 2024 годы подлежат уточнению после актуализации органами местного самоуправления муниципальных программ формирования современной городской среды на эти годы.



ПРИЛОЖЕНИЕ № 6  
к государственной программе  
Кабардино-Балкарской Республики  
«Формирование современной городской среды»

**АДРЕСНЫЙ ПЕРЕЧЕНЬ  
ПАРКОВ, ПОДЛЕЖАЩИХ БЛАГОУСТРОЙСТВУ В 2018 ГОДУ**


№ п/п	Наименования муниципальных образований	Наименования населенных пунктов	Адреса парков	Площадь (кв. м)
2018 год				
1	г.о. Баксан	г. Баксан	ул. Угнич, б/н	4000
2	г.о. Прохладный	г. Прохладный	ул. Ленина, 145-а	60478
3	Терский муниципальный район	г. Терек	ул. Ленина, 46	38197
4	Эльбрусский муниципальный район	г. Тырныауз	ул. Заводская	28200
ИТОГО в 2018 году:			4 парка	130875»

13) в Приложение № 7 к государственной программе:

а) в нумерационном заголовке слова «на 2018 - 2022 годы» исключить;

б) пункт 6.2. Порядка проведения инвентаризации дворовых и общественных территорий в муниципальных образованиях Кабардино-Балкарской Республики, приведенного в Приложении № 7 к государственной программе изложить в следующей редакции:

«6.2. По каждому элементу благоустройства рекомендуется указать географические координаты в системах координат (например, в системах координат WGS 1984 и СК-42). В зависимости от геометрических свойств элемента указываются либо координаты центра элемента благоустройства, либо координаты точек его границы, либо координаты точек ломаной линии. Рекомендации по определению типа геометрического объекта для фиксации положения элемента благоустройства приведены в пункте 7 настоящего Порядка».

 В. П. Балогов