

КЪОБЪРДЕЙ-БАЛЪКЪЭР
РЕСПУБЛИКЭМ И ШЕХЪАВЪЭ
ХЪУГЪУЭФЫГЪУУ КЪАЛЪЫТА
ОБЪЕКТХЭР КЪЭРАЛЪЫМ
ИХЪУМЭНЫМКЪЭ УПРАВЛЕНЭ



КЪАБАРТЫ-МАЛКЪАР РЕСПУБЛИКАНЫ
МАДАНИЯТ ХАЗНАНЫ ОБЪЕКТЛЕРИН
КЪЭРАЛНЫ ЖАНЫНДАН САКЪЛАУНУ
УПРАВЛЕНЪЕСЫ

**УПРАВЛЕНИЕ ПО ГОСУДАРСТВЕННОЙ ОХРАНЕ
ОБЪЕКТОВ КУЛЬТУРНОГО НАСЛЕДИЯ
КАБАРДИНО-БАЛКАРСКОЙ РЕСПУБЛИКИ**

360001, г. Нальчик, ул. Кешокова, 43

тел.: 8 (8662) 42-50-14, 42-51-28
uokn@kbr.ru

от 31.01.2017

ПРИКАЗ

№ 5-02/2017

**Об утверждении границ территории
объекта культурного наследия регионального значения
«Братская могила. Похоронено 40 человек. Памятник типовой»**

На основании подпункта 10 пункта 2 статьи 33 и статьи 3¹ Федерального закона от 25 июня 2002 г. № 73-ФЗ «Об объектах культурного наследия (памятниках истории и культуры) народов Российской Федерации», в соответствии с Приказом Минкультуры России от 4 июня 2015 г. № 1745 «Об утверждении требований к составлению проектов границ территорий объектов культурного наследия», руководствуясь подпунктом 2 пункта 4 Положения об Управлении по государственной охране объектов культурного наследия Кабардино-Балкарской Республики, утвержденного постановлением Правительства Кабардино-Балкарской Республики от 1 марта 2016 г. № 23-ПП, п р и к а з ы в а ю:

1. Утвердить границы территории объекта культурного наследия регионального значения «Братская могила. Похоронено 40 человек. Памятник типовой», состоящего на государственной охране на основании Постановления Совета Министров КБАССР "О состоянии и мерах улучшения охраны памятников истории и культуры в Кабардино-Балкарской АССР" № 276 от 16.06.1971 г., расположенного по адресу: Кабардино-Балкарская Республика, Майский район, ст. Котляревская, согласно приложению № 1.

2. Утвердить правовой режим земельного участка в границах территории объекта культурного наследия регионального значения «Братская могила. Похоронено 40 человек. Памятник типовой», состоящего на государственной охране на основании Постановления Совета Министров КБАССР "О состоянии и мерах улучшения охраны памятников истории и культуры в Кабардино-Балкарской АССР" № 276 от 16.06.1971 г., расположенного по

адресу: Кабардино-Балкарская Республика, Майский район, ст. Котляревская, согласно приложению № 2.


3. Направить утвержденные границы территории объекта культурного наследия регионального значения «Братская могила. Похоронено 40 человек. Памятник типовой», состоящего на государственной охране на основании Постановления Совета Министров КБАССР "О состоянии и мерах улучшения охраны памятников истории и культуры в Кабардино-Балкарской АССР" № 276 от 16.06.1971 г., расположенного по адресу: Кабардино-Балкарская Республика, Майский район, ст. Котляревская, в орган регистрации права для учета в документах территориального планирования, правилах землепользования и застройки, документации по планировке территорий.

4. Рекомендовать органам местного самоуправления муниципального образования Майского района в пределах своей компетенции учитывать и отображать границы территории объекта культурного наследия в документах территориального планирования, правилах землепользования и застройки, документации по планировке территории, в случае необходимости вносить в указанные документы изменения в установленном порядке.

5. Отделу государственной охраны объектов культурного наследия внести сведения о границах территории объекта культурного наследия регионального значения «Братская могила. Похоронено 40 человек. Памятник типовой» в Единый государственный реестр объектов культурного наследия (памятников истории и культуры) народов Российской Федерации.

6. Контроль за исполнением настоящего приказа оставляю за собой.

И.о. руководителя



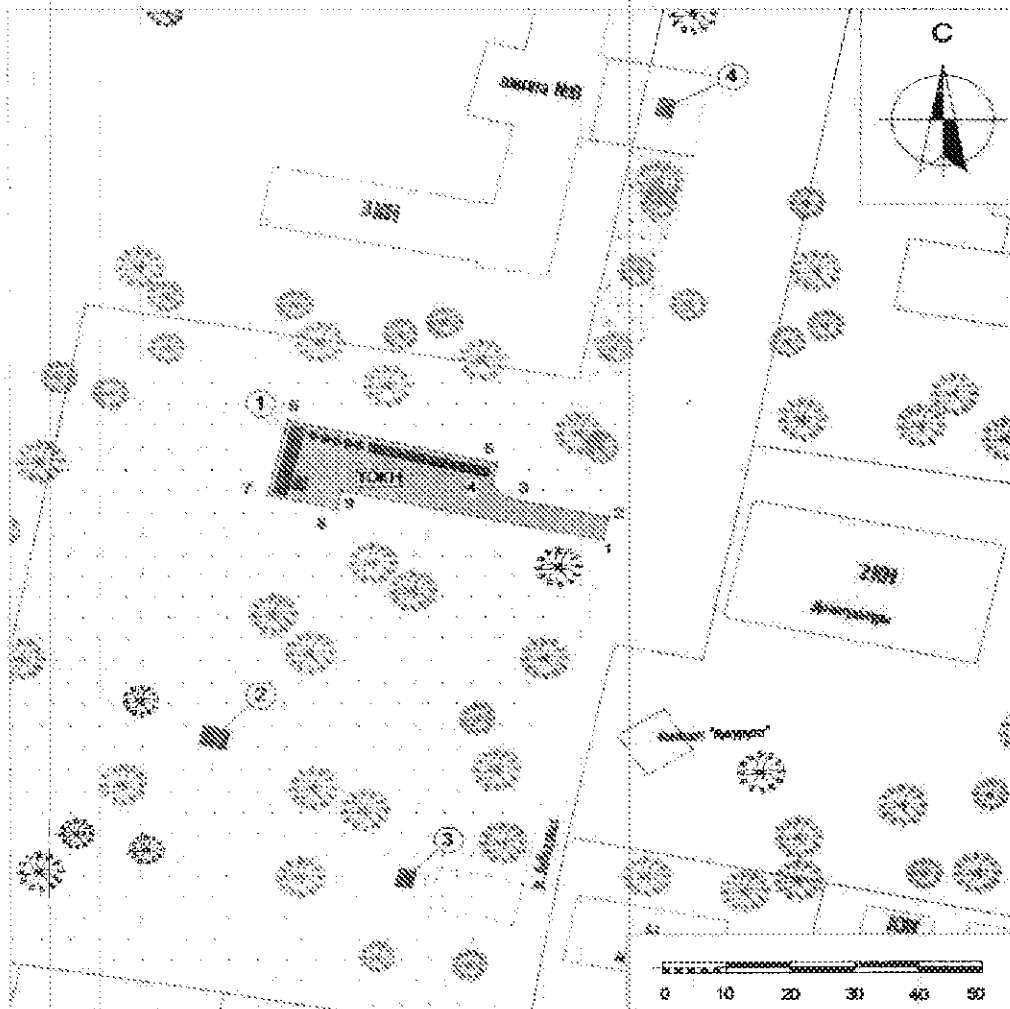
Ж.М. Малкарова

Приложение №1
к приказу Упркультнаследия КБР
от «31» 01 2020 г. № 5-СД/КОН

ГРАНИЦЫ

территории объекта культурного наследия регионального значения
«Братская могила. Похоронено 40 человек. Памятник типовой»

*Карта (схема) границ территории объекта культурного наследия
регионального значения «Братская могила. Похоронено 40 человек.
Памятник типовой»*



Условные обозначения

	объект культурного наследия		территория объекта культурного наследия регионального значения - ТОЧКА
-------------------------------------------------------------------------------------	-----------------------------	-------------------------------------------------------------------------------------	------------------------------------------------------------------------

Экспликация объектов культурного наследия

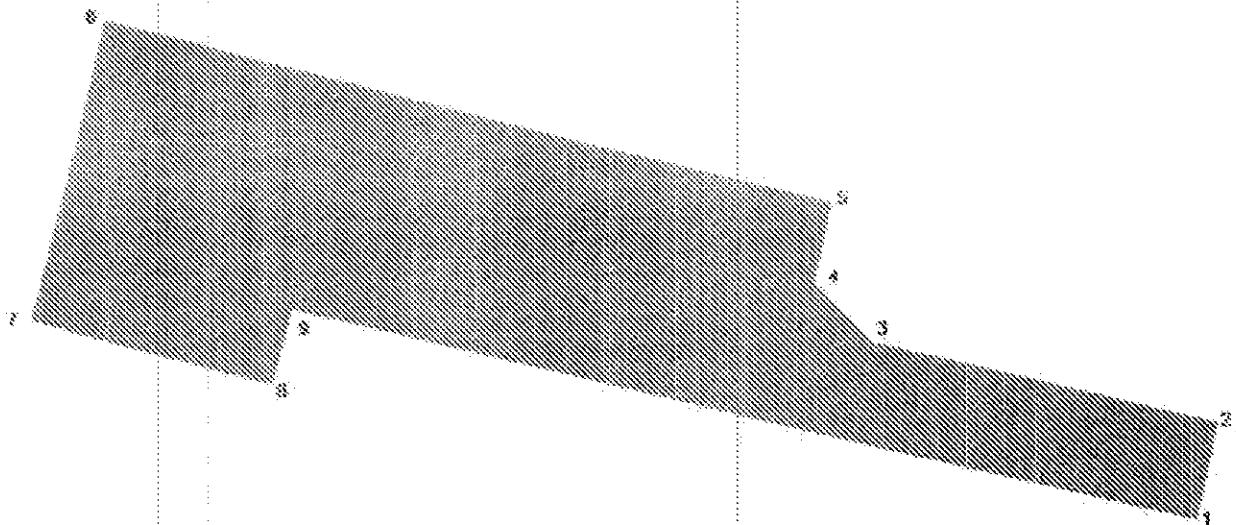
- ① Объект культурного наследия регионального значения "Братская могила. Похоронено 40 человек. Памятник типовой"
- ② Объект культурного наследия регионального значения "Памятник участникам гражданской и Великой Отечественной войны"
- ③ Визуальный объект культурного наследия "Памятник Георгиевским кавалерам"
- ④ Визуальный объект культурного наследия "Памятник В.И. Ленину"

Таблица координат характерных точек границ территории объекта
культурного наследия регионального значения
«Братская могила. Похоронено 40 человек. Памятник типовой»

Обозначение (номер) характерной точки	Координаты характерных точек в местной системе координат (МСК- 07 95)	
	X	Y
Точка 1	515513.93	306570.67
Точка 2	515518.20	306571.36
Точка 3	515521.58	306555.87
Точка 4	515524.33	306553.27
Точка 5	515527.93	306554.02
Точка 6	515535.69	306521.25
Точка 7	515522.38	306517.98
Точка 8	515519.72	306528.77
Точка 9	515523.04	306529.63
Точка 1	515513.93	306570.67

Метод определения координат – метод спутниковых геодезических измерений (определений)
Средняя квадратическая погрешность положения характерных точек - $Mt=0,2$ с использованием
программного обеспечения SpectrumSurveyOffice v. 8.2 лицензия №DNGL-AAHF-EEAA-AAAA

Схема границ территории объекта культурного наследия
«Братская могила. Похоронено 40 человек. Памятник типовой»



Приложение №2
к приказу Упркультнаследия КБР
от «31» 01 2020 г. № 5-ОД/МК

Правовой режим земельного участка в границах территории объекта культурного наследия регионального значения «Братская могила. Похоронено 40 человек. Памятник типовой»

Требования к осуществлению деятельности в границах территории объекта культурного наследия регионального значения в пределах координат характерных (поворотных) точек границ территории объекта культурного наследия.

В границах территории разрешается:

1. Проведение работ по сохранению объекта культурного наследия.
2. Воссоздание утраченных элементов историко-культурной среды объекта культурного наследия.
3. Проведение работ по озеленению и благоустройству территории объекта культурного наследия.
4. Установка малых архитектурных форм, которые осуществляются на основании проектов проведения таких работ, содержащих согласованные разделы об обеспечении сохранности.
5. Ведение иной хозяйственной деятельности, не противоречащей требованиям обеспечения сохранности объекта культурного наследия и позволяющей обеспечить функционирование объекта культурного наследия в современных условиях.

В границах территории запрещается:

1. Проведение земляных, строительных, мелиоративных, хозяйственных и иных работ, ведущих к разрушению объекта культурного наследия, искажению его внешнего облика, нарушающих целостность объекта культурного наследия и создающих угрозу его повреждения, разрушения или уничтожения.
2. Прокладка наземных и воздушных инженерных коммуникаций, за исключением инженерных коммуникаций, необходимых для проведения работ по сохранению объекта культурного наследия.
3. Размещение на территории памятника рекламных, информационных вывесок и стендов, и других предметов, влияющих на восприятие и сохранение памятника без согласования с государственным органом охраны памятников.