


КАБАРДИНО-БАЛКАРСКОЕ
РЕСПУБЛИКАНСКОЕ И ЧИЖАБТЭ
ХУГУБУУФОНГУУУ КЪАЛЪЫТА
ОБЪЕКТУУР КЪЫРАЛЫМ
ИХУУМЕННИМЕТЭ УПРАВЛЕНЭ



КАБАРТЫ-МАЛКЪАР РЕСПУБЛИКАНЫ
МАДАНИЯТ ХАЗНАНЫ ОБЪЕКТЛЕРИН
КЪЫРАЛНЫ ЖАНЫНДАН САКЪЛАУНУ
УПРАВЛЕНИЯСЫ

УПРАВЛЕНИЕ ПО ГОСУДАРСТВЕННОЙ ОХРАНЕ
ОБЪЕКТОВ КУЛЬТУРНОГО НАСЛЕДИЯ
КАБАРДИНО-БАЛКАРСКОЙ РЕСПУБЛИКИ

360001, г. Нальчик, ул. Кешокова, 43

тел.: 8 (8662) 42-50-14, 42-51-28
uokn@kbr.ru

от 05.02.2016 г.

ПРИКАЗ

№ 9-02/160

Об утверждении границ территории
объекта культурного наследия регионального значения
«Ефимовский собор»

На основании подпункта 10 пункта 2 статьи 33 и статьи 3¹ Федерального закона от 25 июня 2002 г. № 73-ФЗ «Об объектах культурного наследия (памятниках истории и культуры) народов Российской Федерации», в соответствии с Приказом Минкультуры России от 4 июня 2015 г. № 1745 «Об утверждении требований к составлению проектов границ территорий объектов культурного наследия», руководствуясь подпунктом 2 пункта 4 Положения об Управлении по государственной охране объектов культурного наследия Кабардино-Балкарской Республики, утвержденного постановлением Правительства Кабардино-Балкарской Республики от 1 марта 2016 г. № 23-ПП, п р и к а з ы в а ю:

1. Утвердить границы территории объекта культурного наследия регионального значения «Ефимовский собор», состоящего на государственной охране на основании Постановления Совета Министров КБАССР "О состоянии и мерах по улучшению охраны и использования памятников истории и культуры Кабардино-Балкарской АССР" № 167 от 16.06.1988 г., расположенного по адресу: Кабардино-Балкарская Республика, Прохладненский район, ст. Екатериноградская, ул. Советская, д. 38, согласно приложению № 1.

2. Утвердить правовой режим земельного участка в границах территории объекта культурного наследия регионального значения «Ефимовский собор», состоящего на государственной охране на основании Постановления Совета Министров КБАССР "О состоянии и мерах по улучшению охраны и использования памятников истории и культуры Кабардино-Балкарской АССР" № 167 от 16.06.1988 г., расположенного по адресу: Кабардино-

Балкарская Республика, Прохладненский район, ст. Екатериноградская, ул. Советская, д. 38, согласно приложению № 2.


3. Направить утвержденные границы территории объекта культурного наследия регионального значения «Ефимовский собор», состоящего на государственной охране на основании Постановления Совета Министров КБАССР "О состоянии и мерах по улучшению охраны и использования памятников истории и культуры Кабардино-Балкарской АССР" № 167 от 16.06.1988 г., расположенного по адресу: Кабардино-Балкарская Республика, Прохладненский район, ст. Екатериноградская, ул. Советская, д. 38, в орган регистрации права для учета в документах территориального планирования, правилах землепользования и застройки, документации по планировке территорий.

4. Рекомендовать органам местного самоуправления муниципального образования Прохладненского района в пределах своей компетенции учитывать и отображать границы территории объекта культурного наследия в документах территориального планирования, правилах землепользования и застройки, документации по планировке территории, в случае необходимости вносить в указанные документы изменения в установленном порядке.

5. Отделу государственной охраны объектов культурного наследия внести сведения о границах территории объекта культурного наследия регионального значения «Ефимовский собор» в Единый государственный реестр объектов культурного наследия (памятников истории и культуры) народов Российской Федерации.

6. Контроль за исполнением настоящего приказа оставляю за собой.

И.о. руководителя

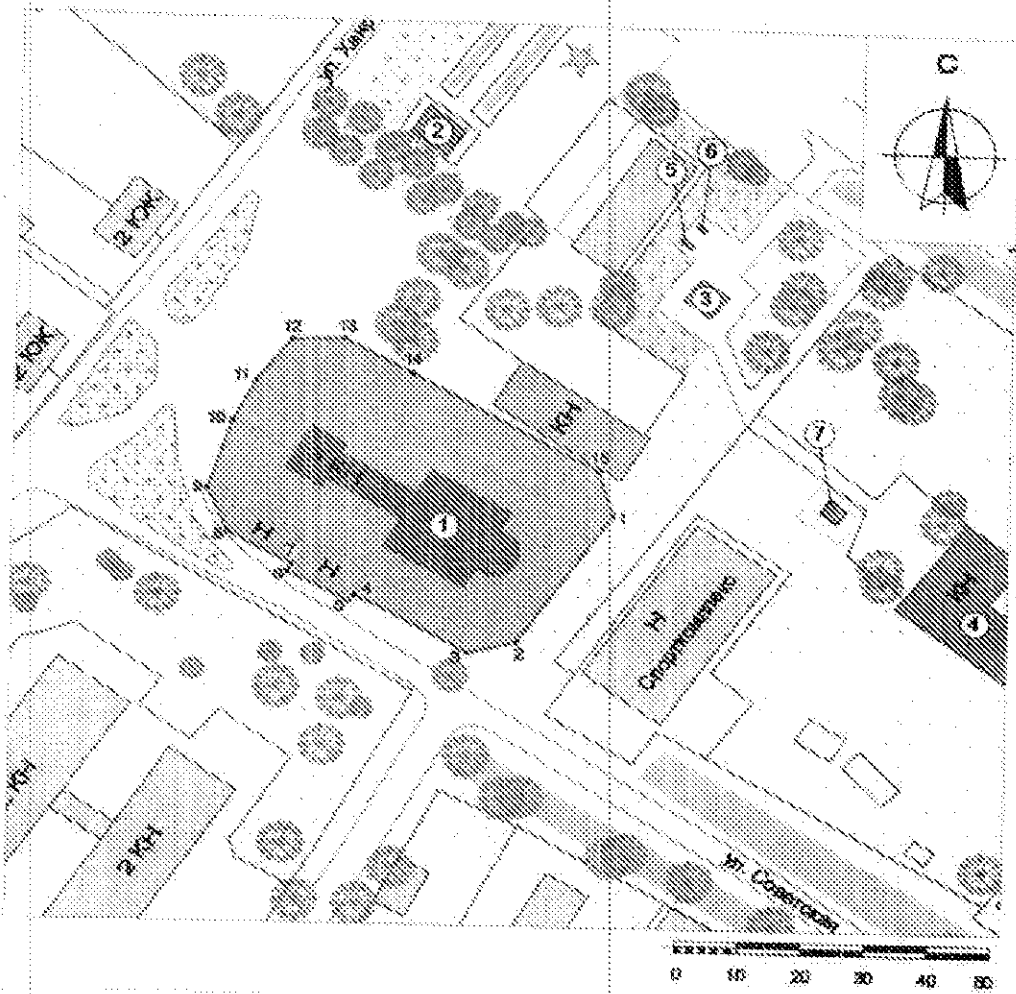


Ж.М. Малкарова

Приложение №1
к приказу Упркультнаследия КБР
от «05» 02 2020 г. № 9-02/КОЛО

ГРАНИЦЫ территории объекта культурного наследия регионального значения «Ефимовский собор»

Карта (схема) границ территории объекта культурного наследия
регионального значения «Ефимовский собор»



Условные обозначения:

-  объект культурного наследия
-  территория объекта культурного наследия

Знаки на карте объекта культурного наследия регионального значения

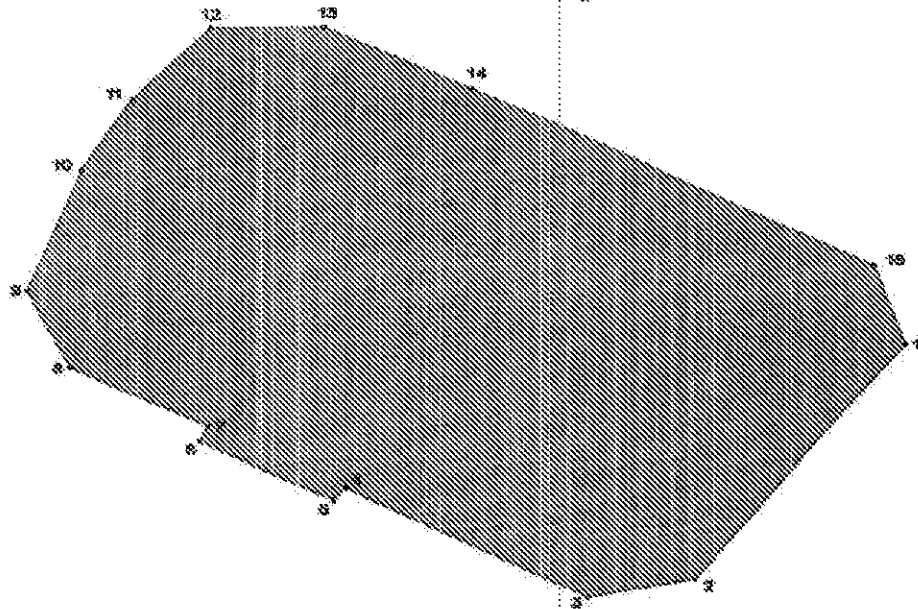
- ① Ефимовский собор
- ② Сады и аллеи 200-метровой озелененной территории
- ③ Иконостас собора 11 ярусов, пятиярусный иконостас с резьбой
- ④ Двери, украшенные иконой А.С. Пушкина (дерево, резной декор)
- ⑤ Иконостас иконостасу Великой Стратегической войны Кавказскому М.Г.
- ⑥ Иконостас Пасху и Петрова, иконостас ублаженныи крестовыи к 1950 году
- ⑦ Иконостас иконостасу русскому иконостасу А.С. Пушкину

Таблица координат характерных точек границ территории объекта культурного наследия регионального значения «Ефимовский собор»

Обозначение (номер) характерной точки	Координаты характерных точек в местной системе координат (МСК- 07_95)	
	X	Y
Точка 1	536156.50	320124.71
Точка 2	536128.19	320106.65
Точка 3	536126.23	320097.84
Точка 4	536137.71	320075.73
Точка 5	536135.92	320074.43
Точка 6	536142.74	320061.78
Точка 7	536144.47	320062.59
Точка 8	536151.13	320050.12
Точка 9	536161.10	320046.14
Точка 10	536174.92	320051.30
Точка 11	536183.23	320055.76
Точка 12	536192.10	320062.73
Точка 13	536192.50	320072.84
Точка 14	536185.36	320086.19
Точка 15	536167.13	320119.29
Точка 1	536156.50	320124.71

Метод определения координат – метод спутниковых геодезических измерений (определений)
 Средняя квадратическая погрешность положения характерных точек - $M_{\text{т}}=0,2$ с использованием программного обеспечения SpectrumSurveyOffice v. 8.2 лицензия №DNGL-AANF-EEAA-AAAA

Схема границ территории объекта культурного наследия «Ефимовский собор»



Приложение №2
к приказу Упркультнаследия КБР
от «05» 02 2020 г. № 9-02/1010

**Правовой режим земельного участка в границах территории объекта
культурного наследия регионального значения
«Ефимовский собор»**

Требования к осуществлению деятельности в границах территории объекта культурного наследия регионального значения в пределах координат характерных (поворотных) точек границ территории объекта культурного наследия.

В границах территории разрешается:

1. Проведение работ по сохранению объекта культурного наследия.
2. Воссоздание утраченных элементов историко-культурной среды объекта культурного наследия.
3. Проведение работ по озеленению и благоустройству территории объекта культурного наследия.
4. Установка малых архитектурных форм, которые осуществляются на основании проектов проведения таких работ, содержащих согласованные разделы об обеспечении сохранности.
5. Ведение иной хозяйственной деятельности, не противоречащей требованиям обеспечения сохранности объекта культурного наследия и позволяющей обеспечить функционирование объекта культурного наследия в современных условиях.

В границах территории запрещается:

1. Проведение земляных, строительных, мелноративных, хозяйственных и иных работ, ведущих к разрушению объекта культурного наследия, искажению его внешнего облика, нарушающих целостность объекта культурного наследия и создающих угрозу его повреждения, разрушения или уничтожения.
2. Прокладка наземных и воздушных инженерных коммуникаций, за исключением инженерных коммуникаций, необходимых для проведения работ по сохранению объекта культурного наследия.
3. Размещение на территории памятника рекламных, информационных вывесок и стендов, и других предметов, влияющих на восприятие и сохранение памятника без согласования с государственным органом охраны памятников.