


КЪЭБЭРДЕЙ-БАЛЪКЪЭР
РЕСПУБЛИКЭМ И ШЭНХАБЭЭ
ХЪУГЪУЭФЫГЪУЭУ КЪАЛЪЫТА
ОБЪЕКТХЭР КЪЭРАЛЫМ
ИХЪУМЭНЫМЖГЭ УПРАВЛЕНЭ



КЪАБАРТЫ-МАЛЪКАР РЕСПУБЛИКАНЫ
МАДАНИЯТ ХАЗНАНЫ ОБЪЕКТЛЕРНИ
КЪМРАЛНЫ ЖАНЫНДАК САКСЪЛАУНУ
УПРАВЛЕННЯСЫ

УПРАВЛЕНИЕ ПО ГОСУДАРСТВЕННОЙ ОХРАНЕ
ОБЪЕКТОВ КУЛЬТУРНОГО НАСЛЕДИЯ
КАБАРДИНО-БАЛКАРСКОЙ РЕСПУБЛИКИ

360001, г. Нальчик, ул. Кешикова, 43

тел.: 8 (8662) 42-50-14, 42-51-28
uokn@kbr.ru

от 05.02.2020

ПРИКАЗ

№ 14-02/2020

Об утверждении границ территории
объекта культурного наследия регионального значения
«Памятник бойцам 11 армии, павшим в годы гражданской войны»

На основании подпункта 10 пункта 2 статьи 33 и статьи 3¹ Федерального закона от 25 июня 2002 г. № 73-ФЗ «Об объектах культурного наследия (памятниках истории и культуры) народов Российской Федерации», в соответствии с Приказом Минкультуры России от 4 июня 2015 г. № 1745 «Об утверждении требований к составлению проектов границ территорий объектов культурного наследия», руководствуясь подпунктом 2 пункта 4 Положения об Управлении по государственной охране объектов культурного наследия Кабардино-Балкарской Республики, утвержденного постановлением Правительства Кабардино-Балкарской Республики от 1 марта 2016 г. № 23-ПП, п р и к а з ы в а ю:

1. Утвердить границы территории объекта культурного наследия регионального значения «Памятник бойцам 11 армии, павшим в годы гражданской войны», состоящего на государственной охране на основании Постановления Совета Министров КБАССР "О состоянии и мерах улучшения охраны памятников истории и культуры в Кабардино-Балкарской АССР" № 276 от 16.06.1971 г., расположенного по адресу: Кабардино-Балкарская Республика, Прохладненский район, ст. Екатериноградская, согласно приложению № 1.

2. Утвердить правовой режим земельного участка в границах территории объекта культурного наследия регионального значения «Памятник бойцам 11 армии, павшим в годы гражданской войны», состоящего на государственной охране на основании Постановления Совета Министров КБАССР "О состоянии и мерах улучшения охраны памятников истории и культуры в Кабардино-Балкарской АССР" № 276 от 16.06.1971 г., расположенного по

адресу: Кабардино-Балкарская Республика, Прохладненский район, ст. Екатериноградская, согласно приложению № 2.


3. Направить утвержденные границы территории объекта культурного наследия регионального значения «Памятник бойцам 11 армии, павшим в годы гражданской войны», состоящего на государственной охране на основании Постановления Совета Министров КБАССР "О состоянии и мерах улучшения охраны памятников истории и культуры в Кабардино-Балкарской АССР" № 276 от 16.06.1971 г., расположенного по адресу: Кабардино-Балкарская Республика, Прохладненский район, ст. Екатериноградская, в орган регистрации права для учета в документах территориального планирования, правилах землепользования и застройки, документации по планировке территорий.

4. Рекомендовать органам местного самоуправления муниципального образования Прохладненского района в пределах своей компетенции учитывать и отображать границы территории объекта культурного наследия в документах территориального планирования, правилах землепользования и застройки, документации по планировке территории, в случае необходимости вносить в указанные документы изменения в установленном порядке.

5. Отделу государственной охраны объектов культурного наследия внести сведения о границах территории объекта культурного наследия регионального значения «Памятник бойцам 11 армии, павшим в годы гражданской войны» в Единый государственный реестр объектов культурного наследия (памятников истории и культуры) народов Российской Федерации.

6. Контроль за исполнением настоящего приказа оставляю за собой.

И.о. руководителя



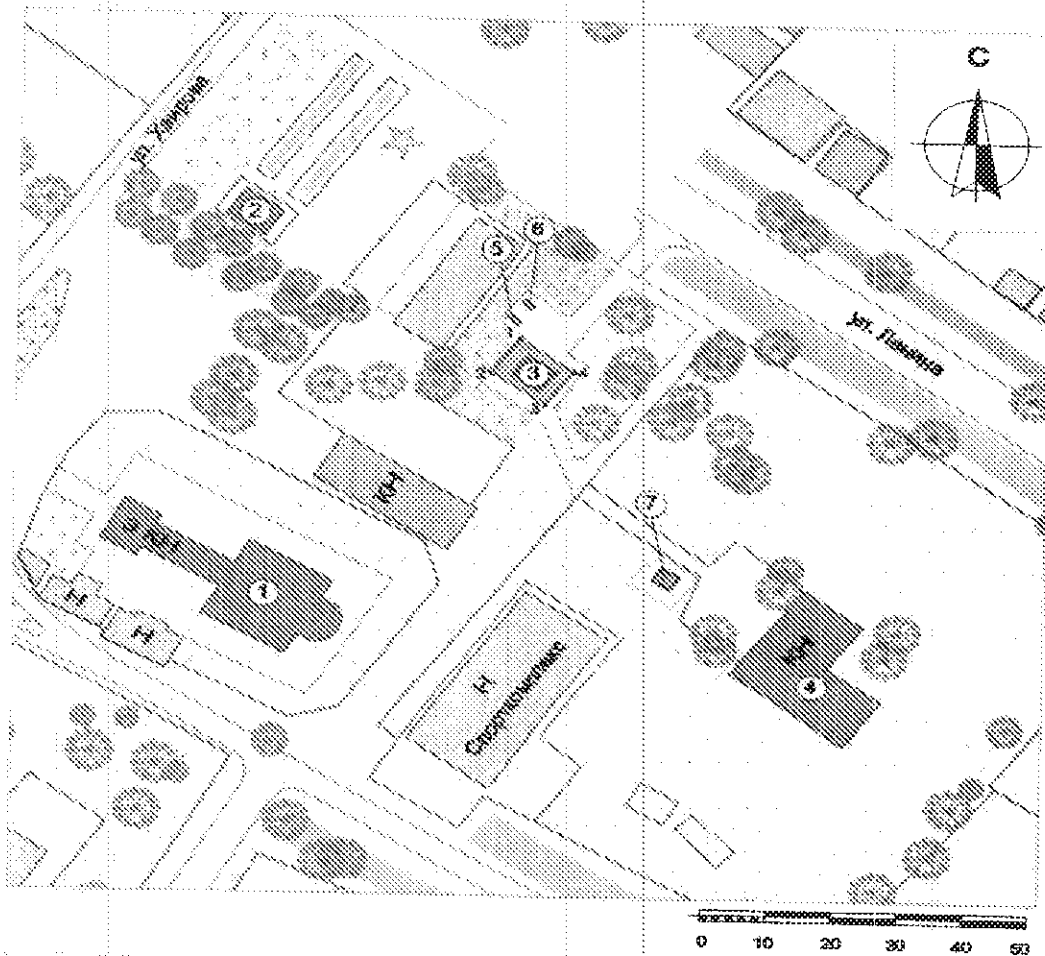
Ж.М. Малкарова

Приложение №1
к приказу Упркультнаследия КБР
от «05» 02 2020 г. № 14-02/2020

ГРАНИЦЫ

территории объекта культурного наследия регионального значения
«Памятник бойцам 11 армии, павшим в годы гражданской войны»

*Карта (схема) границ территории объекта культурного наследия
регионального значения «Памятник бойцам 11 армии, павшим в годы
гражданской войны»*



Условные обозначения:



Экспликация объектов культурного наследия регионального значения:

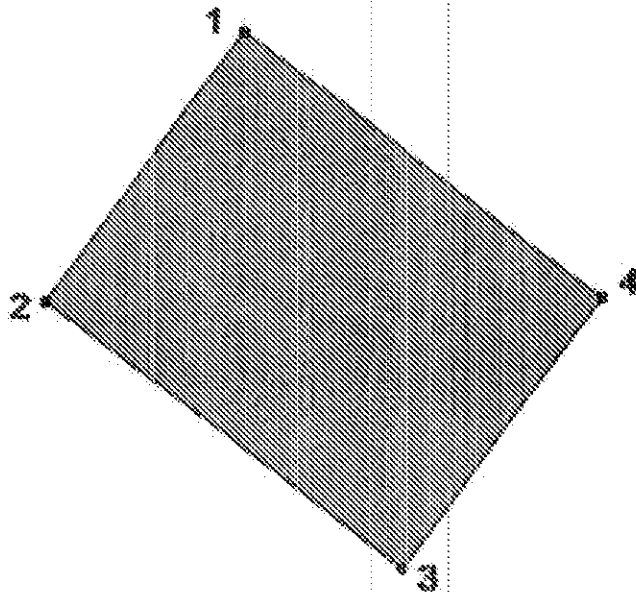
- ① Ибрагимовский собор
- ② Стела в честь 200-летия освобождения столицы
- ③ Памятник бойцам 11 армии, павшим в годы гражданской войны
- ④ Дуб, где останавливался А.С. Пушкин (мемориальное дерево)
- ⑤ Памятник в честь павшего Великой Отечественной войны Камалиевскому М.Г.
- ⑥ Памятник Петрову в Австралии, первое убийство коммуниста в 1930 году
- ⑦ Памятник великому русскому поэту А.С. Пушкину

Таблица координат характерных точек границ территории объекта культурного наследия регионального значения
«Памятник бойцам 11 армии, павшим в годы гражданской войны»

Обозначение (номер) характерной точки	Координаты характерных точек в местной системе координат (МСК- 07_95)	
	X	Y
Точка 1	536209.31	320136.91
Точка 2	536201.56	320131.46
Точка 3	536194.37	320141.66
Точка 4	536202.12	320147.12
Точка 1	536209.31	320136.91

Метод определения координат – метод спутниковых геодезических измерений (определений)
Средняя квадратическая погрешность положения характерных точек - $Mt=0,2$ с использованием программного обеспечения SpectrumSurveyOffice v. 8.2 лицензия №DNGL-AAHF-BEAA-AAAA

Схема границ территории объекта культурного наследия
«Памятник бойцам 11 армии, павшим в годы гражданской войны»



Приложение №2
к приказу Упркультнаследия КБР
от « 05 » 02 2020 г. № 14-09/2020

**Правовой режим земельного участка в границах территории объекта
культурного наследия регионального значения
«Памятник бойцам 11 армии, павшим в годы гражданской войны»**

Требования к осуществлению деятельности в границах территории объекта культурного наследия регионального значения в пределах координат характерных (поворотных) точек границ территории объекта культурного наследия.

В границах территории разрешается:

1. Комплексная научная реставрация объекта культурного наследия и фрагментарная реставрация отдельных элементов.
2. Устройство наружного освещения и подсветки комплекса.
3. Благоустройство, характерное для объекта культурного наследия.

В границах территории запрещается:

1. Снос памятника и изменение его объемно-пространственных характеристик.
2. Хозяйственная деятельность, нарушающая целостность памятника и (или) создающая угрозу его повреждения, разрушения или уничтожения.
3. Размещение рекламных конструкций любых форматов.
4. Прокладка инженерных коммуникаций.