


КЪЭБЭРДЕЙ-БАЛЪКЪЭР  
РЕСПУБЛИКЭМ И ШЭНХАБЗЭ  
ХЪУГЪУЭФЫГЪУЭУ КЪАЛЪЫТА  
ОБЪЕКТХЭР КЪЭРАЛЫМ  
ИХЪУМЭНЫМКЪЭ УПРАВЛЕНЭ



КЪАБАРТЫ-МАЛКЪАР РЕСПУБЛИКАНЫ  
МАДАНИЯТ ХАЗНАНЫ ОБЪЕКТЛЕРИН  
КЪЫРАЛНЫ ЖАНЫНДАН САКЪЛАУНУ  
УПРАВЛЕНИЯСЫ

УПРАВЛЕНИЕ ПО ГОСУДАРСТВЕННОЙ ОХРАНЕ  
ОБЪЕКТОВ КУЛЬТУРНОГО НАСЛЕДИЯ  
КАБАРДИНО-БАЛКАРСКОЙ РЕСПУБЛИКИ

360001, г. Нальчик, ул. Кешокова, 43

тел.: 8 (8662) 42-50-14, 42-51-28  
uokn@kbr.ru

от 05.02.2016 г.

ПРИКАЗ

№ 13-ОД/МСКО

Об утверждении границ территории  
объекта культурного наследия регионального значения  
«Памятник Петрову и Петренко, зверски убитым кулаками в 1930 году»

На основании подпункта 10 пункта 2 статьи 33 и статьи 3<sup>1</sup> Федерального закона от 25 июня 2002 г. № 73-ФЗ «Об объектах культурного наследия (памятниках истории и культуры) народов Российской Федерации», в соответствии с Приказом Минкультуры России от 4 июня 2015 г. № 1745 «Об утверждении требований к составлению проектов границ территорий объектов культурного наследия», руководствуясь подпунктом 2 пункта 4 Положения об Управлении по государственной охране объектов культурного наследия Кабардино-Балкарской Республики, утвержденного постановлением Правительства Кабардино-Балкарской Республики от 1 марта 2016 г. № 23-ПП, приказываю:

1. Утвердить границы территории объекта культурного наследия регионального значения «Памятник Петрову и Петренко, зверски убитым кулаками в 1930 году», состоящего на государственной охране на основании Постановления Совета Министров КБАССР "О состоянии и мерах улучшения охраны памятников истории и культуры в Кабардино-Балкарской АССР" № 276 от 16.06.1971 г., расположенного по адресу: Кабардино-Балкарская Республика, Прохладненский район, ст. Екатериноградская, согласно приложению № 1.

2. Утвердить правовой режим земельного участка в границах территории объекта культурного наследия регионального значения «Памятник Петрову и Петренко, зверски убитым кулаками в 1930 году», состоящего на государственной охране на основании Постановления Совета Министров КБАССР "О состоянии и мерах улучшения охраны памятников истории и культуры в Кабардино-Балкарской АССР" № 276 от 16.06.1971 г.,

расположенного по адресу: Кабардино-Балкарская Республика, Прохладненский район, ст. Екатериноградская, согласно приложению № 2.


3. Направить утвержденные границы территории объекта культурного наследия регионального значения «Памятник Петрову и Петренко, зверски убитым кулаками в 1930 году», состоящего на государственной охране на основании Постановления Совета Министров КБАССР "О состоянии и мерах улучшения охраны памятников истории и культуры в Кабардино-Балкарской АССР" № 276 от 16.06.1971 г., расположенного по адресу: Кабардино-Балкарская Республика, Прохладненский район, ст. Екатериноградская, в орган регистрации права для учета в документах территориального планирования, правилах землепользования и застройки, документации по планировке территорий.

4. Рекомендовать органам местного самоуправления муниципального образования Прохладненского района в пределах своей компетенции учитывать и отображать границы территории объекта культурного наследия в документах территориального планирования, правилах землепользования и застройки, документации по планировке территории, в случае необходимости вносить в указанные документы изменения в установленном порядке.

5. Отделу государственной охраны объектов культурного наследия внести сведения о границах территории объекта культурного наследия регионального значения «Памятник Петрову и Петренко, зверски убитым кулаками в 1930 году» в Единый государственный реестр объектов культурного наследия (памятников истории и культуры) народов Российской Федерации.

6. Контроль за исполнением настоящего приказа оставляю за собой.

И.о. руководителя



Ж.М. Малкарова

Приложение №1  
к приказу Упркультнаследия КБР  
от «05» 02 2020 г. № 13-00/2020

**ГРАНИЦЫ**  
территории объекта культурного наследия регионального значения  
«Памятник Петрову и Петренко, зверски убитым кулаками в 1930 году»

*Карта (схема) границ территории объекта культурного наследия  
регионального значения «Памятник Петрову и Петренко, зверски убитым  
кулаками в 1930 году»*

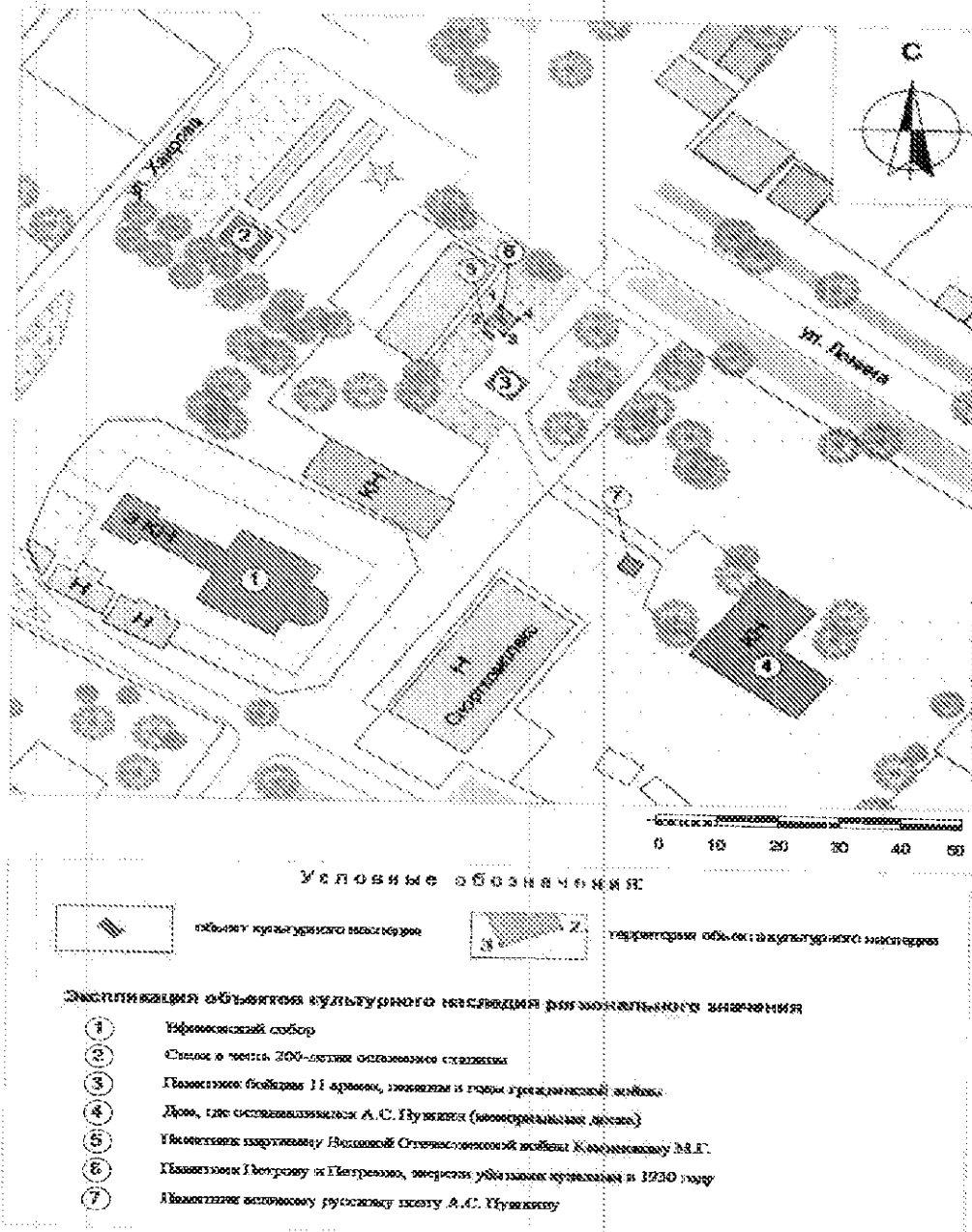
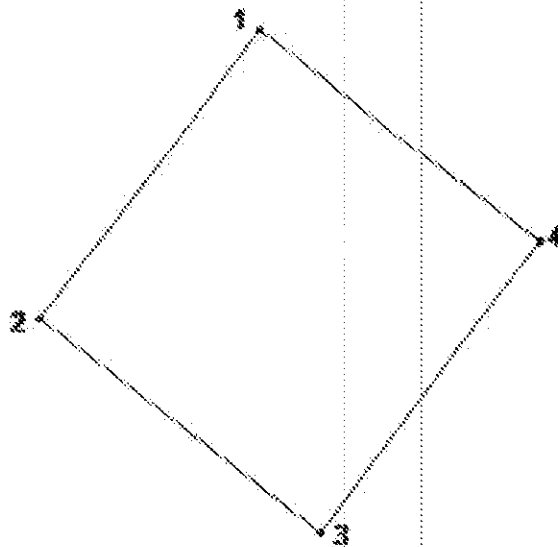


Таблица координат характерных точек границ территории объекта культурного наследия регионального значения «Памятник Петрову и Петренко, зверски убитым кулаками в 1930 году»

Обозначение (номер) характерной точки	Координаты характерных точек в местной системе координат (МСК- 07_95)	
	X	Y
Точка 1	536220.25	320138.14
Точка 2	536216.35	320135.28
Точка 3	536213.61	320139.02
Точка 4	536217.53	320141.90
Точка 1	536220.25	320138.14

Метод определения координат – метод спутниковых геодезических измерений (определений)  
 Средняя квадратическая погрешность положения характерных точек -  $Mt=0.2$  с использованием программного обеспечения SpectrumSurveyOffice v. 8.2 лицензия №DNGL-AAHF-EEAA-AAAA

Схема границ территории объекта культурного наследия «Памятник Петрову и Петренко, зверски убитым кулаками в 1930 году»



Приложение №2  
к приказу Упркультнаследия КБР  
от «05» 02 2020 г. № 13-02/2020

**Правовой режим земельного участка в границах территории объекта культурного наследия регионального значения «Памятник Петрову и Петренко, зверски убитым кулаками в 1930 году»**

Требования к осуществлению деятельности в границах территории объекта культурного наследия регионального значения в пределах координат характерных (поворотных) точек границ территории объекта культурного наследия.

**В границах территории разрешается:**

1. Комплексная научная реставрация объекта культурного наследия и фрагментарная реставрация отдельных элементов.
2. Устройство наружного освещения и подсветки комплекса.
3. Благоустройство, характерное для объекта культурного наследия.

**В границах территории запрещается:**

1. Снос памятника и изменение его объемно-пространственных характеристик.
2. Хозяйственная деятельность, нарушающая целостность памятника и (или) создающая угрозу его повреждения, разрушения или уничтожения.
3. Размещение рекламных конструкций любых форматов.
4. Прокладка инженерных коммуникаций.