


КЪЭБЭРДЕЙ-БАЛЪКЪЭР
РЕСПУБЛИКЭМ И ЩЭНХАБЗЭ
ХЪУГЪУЭФЫГЪУУ КЪАЛЪЫТА
ОБЪЕКТХЭР КЪЭРАЛЫМ
ИХЪУМЭНЫМКЪЭ УПРАВЛЕНЭ



КЪАБАРТЫ-МАЛКЪАР РЕСПУБЛИКАНЫ
МАДАНИЯТ ХАЗНАНЫ ОБЪЕКТЛЕРИН
КЪЫРАЛНЫ ЖАНЫНДАН САКЪЛАУНУ
УПРАВЛЕНИЯСЫ

УПРАВЛЕНИЕ ПО ГОСУДАРСТВЕННОЙ ОХРАНЕ
ОБЪЕКТОВ КУЛЬТУРНОГО НАСЛЕДИЯ
КАБАРДИНО-БАЛКАРСКОЙ РЕСПУБЛИКИ

360001, г. Нальчик, ул. Кешохова, 43

тел.: 8 (8662) 42-50-14, 42-51-28
uokn@kbr.ru

от 05.02.2010

ПРИКАЗ

№ 11-ОД/2010

Об утверждении границ территории
объекта культурного наследия регионального значения
«Памятник великому русскому поэту А.С. Пушкину»

На основании подпункта 10 пункта 2 статьи 33 и статьи 3¹ Федерального закона от 25 июня 2002 г. № 73-ФЗ «Об объектах культурного наследия (памятниках истории и культуры) народов Российской Федерации», в соответствии с Приказом Минкультуры России от 4 июня 2015 г. № 1745 «Об утверждении требований к составлению проектов границ территорий объектов культурного наследия», руководствуясь подпунктом 2 пункта 4 Положения об Управлении по государственной охране объектов культурного наследия Кабардино-Балкарской Республики, утвержденного постановлением Правительства Кабардино-Балкарской Республики от 1 марта 2016 г. № 23-ПП, п р и к а з ы в а ю:

1. Утвердить границы территории объекта культурного наследия регионального значения «Памятник великому русскому поэту А.С. Пушкину», состоящего на государственной охране на основании Постановления Совета Министров КБАССР "О состоянии и мерах по улучшению охраны и использования памятников истории и культуры в Кабардино-Балкарской АССР" № 167 от 16.06.1988 г., расположенного по адресу: Кабардино-Балкарская Республика, Прохладненский район, ст. Екатериноградская (перенесён), согласно приложению № 1.

2. Утвердить правовой режим земельного участка в границах территории объекта культурного наследия регионального значения «Памятник великому русскому поэту А.С. Пушкину», состоящего на государственной охране на основании Постановления Совета Министров КБАССР "О состоянии и мерах по улучшению охраны и использования памятников истории и культуры в Кабардино-Балкарской АССР" № 167 от 16.06.1988 г., расположенного по

адресу: Кабардино-Балкарская Республика, Прохладненский район, ст. Екатериноградская (перенесён), согласно приложению № 2.


3. Направить утвержденные границы территории объекта культурного наследия регионального значения «Памятник великому русскому поэту А.С. Пушкину», состоящего на государственной охране на основании Постановления Совета Министров КБАССР "О состоянии и мерах по улучшению охраны и использования памятников истории и культуры в Кабардино-Балкарской АССР" № 167 от 16.06.1988 г., расположенного по адресу: Кабардино-Балкарская Республика, Прохладненский район, ст. Екатериноградская (перенесен), в орган регистрации прав для учета в документах территориального планирования, правилах землепользования и застройки, документации по планировке территорий.

4. Рекомендовать органам местного самоуправления муниципального образования Прохладненского района в пределах своей компетенции учитывать и отображать границы территории объекта культурного наследия в документах территориального планирования, правилах землепользования и застройки, документации по планировке территории, в случае необходимости вносить в указанные документы изменения в установленном порядке.

5. Отделу государственной охраны объектов культурного наследия внести сведения о границах территории объекта культурного наследия регионального значения «Памятник великому русскому поэту А.С. Пушкину» в Единый государственный реестр объектов культурного наследия (памятников истории и культуры) народов Российской Федерации.

6. Контроль за исполнением настоящего приказа оставляю за собой.

И.о. руководителя

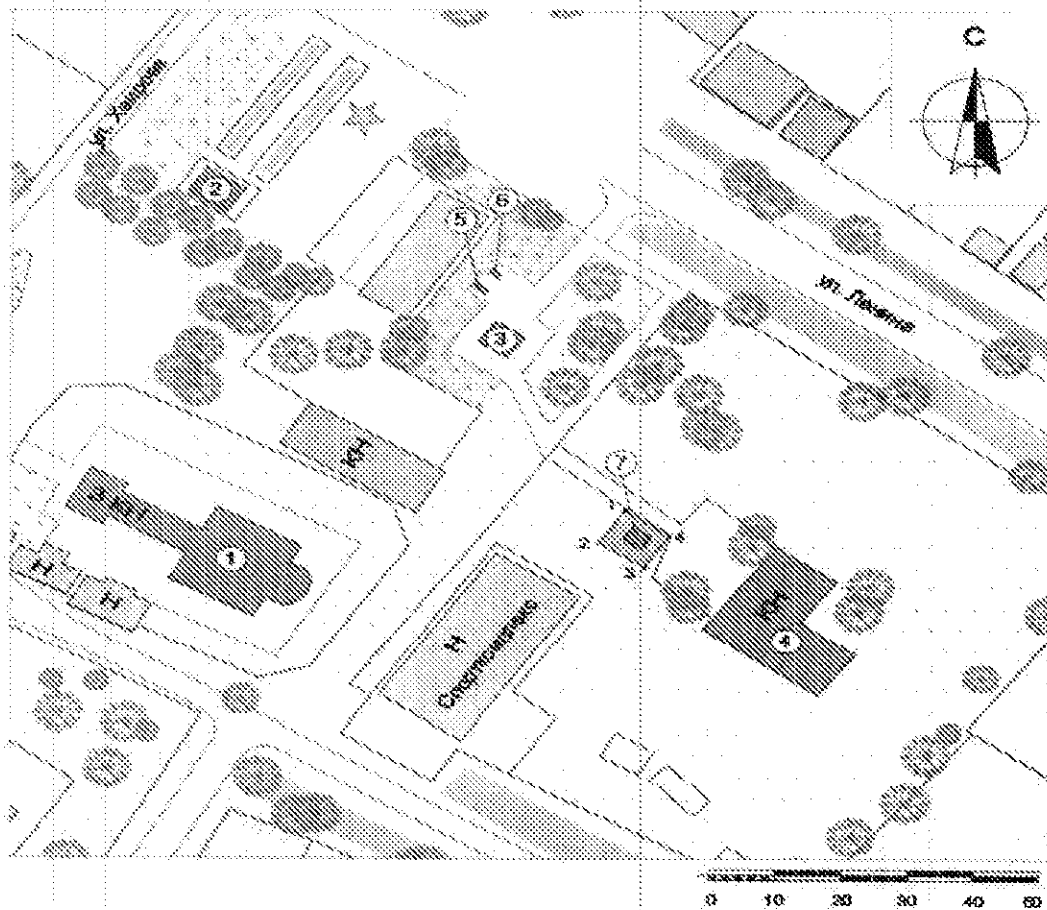


Ж.М. Малкарова

Приложение №1
к приказу Упркультнаследия КБР
от «05» 02 2020 г. № 11-02/2020

ГРАНИЦЫ
территории объекта культурного наследия регионального значения
«Памятник великому русскому поэту А.С. Пушкину»

*Карта (схема) границ территории объекта культурного наследия
регионального значения «Памятник великому русскому поэту А.С. Пушкину»*



Условные обозначения:



Экспликация объектов культурного наследия регионального значения

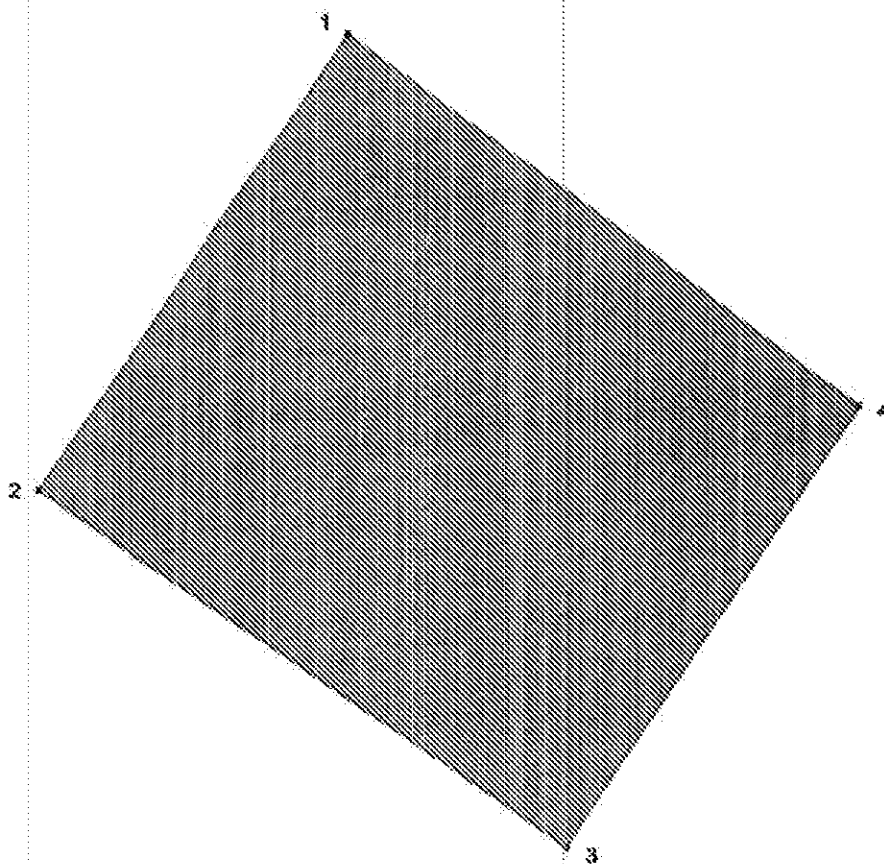
- ① Информационный сканер
- ② Стела и виадук 200-летия османовской столицы
- ③ Памятник бойцам 11 армии, павшим в ходе суровых боев
- ④ Дом, где останавливался А.С. Пушкин (неоформленная зона)
- ⑤ Памятник конструктору Великой Отечественной войны Коваленкову М.Г.
- ⑥ Памятник Петрову и Петровым, авторам убийства Кухоманова в 1930 году
- ⑦ Памятник великому русскому поэту А.С. Пушкину

*Таблица координат характерных точек границ территории объекта
культурного наследия регионального значения
«Памятник великому русскому поэту А.С. Пушкину»*

Обозначение (номер) характерной точки	Координаты характерных точек в местной системе координат (МСК- 07_95)	
	X	Y
Точка 1	536162.60	320162.15
Точка 2	536155.31	320157.34
Точка 3	536149.76	320165.75
Точка 4	536156.72	320170.31
Точка 1	536162.60	320162.15

Метод определения координат – метод спутниковых геодезических измерений (определений)
Средняя квадратическая погрешность положения характерных точек - Мп=0,2 с использованием
программного обеспечения SpectrumSurveyOffice v. 8.2 лицензия №DNGL-AAHF-EEAA-AAAA

*Схема границ территории объекта культурного наследия
«Памятник великому русскому поэту А.С. Пушкину»*



Приложение №2
к приказу Упркультнаследия КБР
от «05» 02 2020 г. № 11-09/2020.

**Правовой режим земельного участка в границах территории объекта
культурного наследия регионального значения
«Памятник великому русскому поэту А.С. Пушкину»**

Требования к осуществлению деятельности в границах территории объекта культурного наследия регионального значения в пределах координат характерных (поворотных) точек границ территории объекта культурного наследия.

В границах территории разрешается:

1. Комплексная научная реставрация объекта культурного наследия и фрагментарная реставрация отдельных элементов.
2. Устройство наружного освещения и подсветки комплекса.
3. Благоустройство, характерное для объекта культурного наследия.

В границах территории запрещается:

1. Снос памятника и изменение его объемно-пространственных характеристик.
2. Хозяйственная деятельность, нарушающая целостность памятника и (или) создающая угрозу его повреждения, разрушения или уничтожения.
3. Размещение рекламных конструкций любых форматов.
4. Прокладка инженерных коммуникаций.