

КЪЭБЭРДЕЙ-БАЛЪКЪЭР
РЕСПУБЛИКЭМ И ШЭНХАБЗЭ
ХЪУГЪУЭФЫГЪУЭУ КЪАЛЪЫТА
ОБЪЕКТХЭР КЪЭРАЛЫМ
ИХЪУМЭНЫМКІЭ УПРАВЛЕНЭ



КЪАБАРТЫ-МАЛКЪАР РЕСПУБЛИКАНЫ
МАДАНИЯТ ХАЗНАНЫ ОБЪЕКТЛЕРИН
КЪЫРАЛНЫ ЖАНЫНДАН САКЪЛАУНУ
УПРАВЛЕНИЯСЫ

**УПРАВЛЕНИЕ ПО ГОСУДАРСТВЕННОЙ ОХРАНЕ ОБЪЕКТОВ
КУЛЬТУРНОГО НАСЛЕДИЯ
КАБАРДИНО-БАЛКАРСКОЙ РЕСПУБЛИКИ**

360051, г. Нальчик, ул. Инессы Арманд, 43

тел.: 8 (8662) 40-41-22
uokn@kbr.ru

от 26.11.2020 г.

ПРИКАЗ

№ 176-ОР/2020

**Об утверждении предмета охраны и границ территории
объекта культурного наследия регионального значения
«Памятник Павлику Морозову»**

На основании статьи 3.1, подпункта 10 пункта 2 статьи 33 и статьи 64 Федерального закона от 25 июня 2002 г. № 73-ФЗ «Об объектах культурного наследия (памятниках истории и культуры) народов Российской Федерации», в соответствии с приказом Минкультуры России от 13 января 2016 г. № 28 «Об утверждении Порядка определения предмета охраны объекта культурного наследия, включенного в единый государственный реестр объектов культурного наследия (памятников истории и культуры) народов Российской Федерации в соответствии со статьей 64 Федерального закона от 25 июня 2002 г. № 73-ФЗ «Об объектах культурного наследия (памятниках истории и культуры) народов Российской Федерации», приказом Минкультуры России от 4 июня 2015 г. № 1745 «Об утверждении требований к составлению проектов границ территорий объектов культурного наследия», руководствуясь подпунктом 2 пункта 4 Положения об Управлении по государственной охране объектов культурного наследия Кабардино-Балкарской Республики, утвержденного постановлением Правительства Кабардино-Балкарской Республики от 1 марта 2016 г. № 23-ПП, **п р и к а з ы в а ю:**

1. Утвердить предмет охраны объекта культурного наследия регионального значения «Памятник Павлику Морозову», состоящего на государственной охране на основании Постановления Совета Министров КБАССР «О состоянии и мерах улучшения охраны памятников истории и культуры в Кабардино-Балкарской АССР» от 16.06.1971 г. № 276, расположенного по адресу: Кабардино-Балкарская Республика,

г. Прохладный, ул. Привокзальная, 6, перед центральным входом в МБОУ "СОШ № 102 им. А.В. Крестьянинова", согласно приложению №1.

2. Утвердить границы территории объекта культурного наследия регионального значения «Памятник Павлику Морозову», состоящего на государственной охране на основании Постановления Совета Министров КБАССР «О состоянии и мерах улучшения охраны памятников истории и культуры в Кабардино-Балкарской АССР» от 16.06.1971 г. № 276, расположенного по адресу: Кабардино-Балкарская Республика, г. Прохладный, ул. Привокзальная, 6, перед центральным входом в МБОУ "СОШ № 102 им. А.В. Крестьянинова", согласно приложению № 2.

3. Утвердить правовой режим земельного участка в границах территории объекта культурного наследия регионального значения «Памятник Павлику Морозову», состоящего на государственной охране на основании Постановления Совета Министров КБАССР «О состоянии и мерах улучшения охраны памятников истории и культуры в Кабардино-Балкарской АССР» от 16.06.1971 г. № 276, расположенного по адресу: Кабардино-Балкарская Республика, г. Прохладный, ул. Привокзальная, 6, перед центральным входом в МБОУ "СОШ № 102 им. А.В. Крестьянинова", согласно приложению № 3.

4. Направить утвержденные границы территории объекта культурного наследия регионального значения «Памятник Павлику Морозову», состоящего на государственной охране на основании Постановления Совета Министров КБАССР «О состоянии и мерах улучшения охраны памятников истории и культуры в Кабардино-Балкарской АССР» от 16.06.1971 г. № 276, расположенного по адресу: Кабардино-Балкарская Республика, г. Прохладный, ул. Привокзальная, 6, перед центральным входом в МБОУ "СОШ № 102 им. А.В. Крестьянинова", в орган регистрации права для учета в документах территориального планирования, правилах землепользования и застройки, документации по планировке территорий.

5. Рекомендовать органам местного самоуправления муниципального образования городского округа Прохладный в пределах своей компетенции учитывать и отображать границы территории объекта культурного наследия в документах территориального планирования, правилах землепользования и застройки, документации по планировке территории, в случае необходимости вносить в указанные документы изменения в установленном порядке.

6. Отделу государственной охраны объектов культурного наследия внести сведения о предмете охраны и границах территории объекта культурного наследия регионального значения «Памятник Павлику

Морозову» в Единый государственный реестр объектов культурного наследия (памятников истории и культуры) народов Российской Федерации.

7. Контроль за исполнением настоящего приказа оставляю за собой.



Руководитель


A handwritten signature in black ink, consisting of several overlapping strokes that form a stylized, somewhat abstract shape.



О.Н. Гонтарь

Приложение №1
к приказу Упркультурного наследия КБР
от «26» 11 2020 г. № 146-02/2020

ПРЕДМЕТ ОХРАНЫ
объекта культурного наследия регионального значения
«Памятник Павлику Морозову»

№ п/п	Наименование, описание предмета охраны	Изображение
	1. Градостроительная охрана	
1.1	Расположение монумента и основная точка восприятия в юго-восточном направлении	
1.2	Основная точка восприятия в восточном направлении	

1.3	Основная точка восприятия в северо-западном направлении	
2. Архитектурная охрана (экстерьер)		
2.1	Объемно-пространственное решение — скульптура с организованными цветочными клумбами, расположенная на фоне школы	
2.2	Объемно-пространственное решение в западном направлении — скульптура с организованными цветочными клумбами, расположенная возле школы	

2.3	Характер архитектуры главных фасадов:	
2.3.1	- композиция монумента в юго-восточном направлении	
2.3.2	- фрагмент скульптуры, материал — бетонная смесь с каменной крошкой	

- 2.3.3 - фрагмент скульптуры
- фрагмент постамента, материал - бетон



Приложение №2
к приказу Упркультнаследия КБР
от «26» 11 2020 г. № 146-00/2020.

ГРАНИЦЫ территории объекта культурного наследия регионального значения «Памятник Павлику Морозову»

*Карта (схема) границ территории
объекта культурного наследия регионального значения
«Памятник Павлику Морозову»*



*Описание границ территории
объекта культурного наследия регионального значения
«Памятник Павлику Морозову»*

Граница проходит по территории кадастрового квартала № 07:10:0302001. Контур границы образован точками, идущими по часовой стрелке в следующем порядке: 1-2-3-4-1.

*Таблица координат характерных (поворотных) точек
границ территории объекта культурного наследия регионального значения
«Памятник Павлику Морозову»*

№ точки	МСК-07 (зона 1)		СКО, м
	х	у	
1	534789,44	305959,64	0,1
2	534788,82	305960,87	0,1
3	534787,44	305960,15	0,1
4	534788,05	305958,91	0,1
1	534789,44	305959,64	0,1

**Правовой режим земельного участка в границах территории
объекта культурного наследия регионального значения
«Памятник Павлику Морозову»**

Территория объекта культурного наследия регионального значения «Памятник Павлику Морозову», расположенного по адресу: Кабардино-Балкарская Республика, г. Прохладный, ул. Привокзальная, 6, перед центральным входом в МБОУ "СОШ № 102 им. А.В. Крестьянинова" (далее – Объект), относится к землям историко-культурного назначения.

В границах территории разрешается:

- 1) проведение работ по сохранению Объекта;
- 2) строительство, ремонт, реконструкция подземных инженерных коммуникаций, необходимых для обеспечения функционирования Объекта с последующим восстановлением нарушенных участков поверхности земли;
- 3) проведение работ по благоустройству территории, направленных на формирование близкого к историческому контексту восприятия Объекта;
- 4) проведение мероприятий по обеспечению пожарной и экологической безопасности Объекта;
- 5) размещение на территории Объекта информационных стендов, памятных знаков;
- 6) устройство архитектурной подсветки Объекта и его территории.

В границах территории запрещается:

- 1) строительство объектов капитального строительства;
- 2) проведение земляных, строительных, мелиоративных и иных работ, за исключением работ по сохранению объекта культурного наследия или его отдельных элементов, сохранению историко-градостроительной или природной среды объекта культурного наследия;
- 3) размещение некапитальных зданий и сооружений, и нестационарных объектов, кроме временных, необходимых для проведения работ по сохранению Объекта;
- 4) хозяйственная деятельность, ведущая к разрушению, искажению внешнего облика Объекта, нарушающая целостность Объекта и создающая угрозу его повреждения, разрушения или уничтожения;
- 5) прокладка наземных и воздушных инженерных коммуникаций, кроме временных, необходимых для проведения работ по сохранению Объекта;
- 6) установка рекламных конструкций за исключением рекламных конструкций, разрешенных в соответствии с пунктом 3 статьи 35.1

Федерального закона от 25.06.2002 № 73-ФЗ «Об объектах культурного наследия (памятниках истории и культуры) народов Российской Федерации»;

7) создание разрушающих вибрационных нагрузок динамическим воздействием на грунты в зоне их взаимодействия с Объектом.