

КЪЭБЭРДЕЙ-БАЛЪКЪЭР
РЕСПУБЛИКЭМ И ЩЭНХАБЗЭ
ХЪУГЪУЭФЫГЪУЭУ КЪАЛЪЫТА
ОБЪЕКТХЭР КЪЭРАЛЫМ
ИХЪУМЭНЫМКЪЭ УПРАВЛЕНЭ



КЪАБАРТЫ-МАЛЪКАР РЕСПУБЛИКАНЫ
МАДАНИЯТ ХАЗНАНЫ ОБЪЕКТЛЕРИН
КЪЫРАЛНЫ ЖАНЫНДАН САКЪЛАУНУ
УПРАВЛЕНИЯСЫ

**УПРАВЛЕНИЕ ПО ГОСУДАРСТВЕННОЙ ОХРАНЕ ОБЪЕКТОВ
КУЛЬТУРНОГО НАСЛЕДИЯ
КАБАРДИНО-БАЛКАРСКОЙ РЕСПУБЛИКИ**

360051, г. Нальчик, ул. Инессы Арманд, 43

тел.: 8 (8662) 40-41-22
uokn@kbr.ru

от 27.11.2020 г.

ПРИКАЗ

№ 204-00/2020

**Об утверждении предмета охраны и границ территории
объекта культурного наследия регионального значения
«Памятник односельчанам, погибшим в Великую Отечественную
войну»**

На основании статьи 3.1, подпункта 10 пункта 2 статьи 33 и статьи 64 Федерального закона от 25 июня 2002 г. № 73-ФЗ «Об объектах культурного наследия (памятниках истории и культуры) народов Российской Федерации», в соответствии с приказом Минкультуры России от 13 января 2016 г. № 28 «Об утверждении Порядка определения предмета охраны объекта культурного наследия, включенного в единый государственный реестр объектов культурного наследия (памятников истории и культуры) народов Российской Федерации в соответствии со статьей 64 Федерального закона от 25 июня 2002 г. № 73-ФЗ «Об объектах культурного наследия (памятниках истории и культуры) народов Российской Федерации», приказом Минкультуры России от 4 июня 2015 г. № 1745 «Об утверждении требований к составлению проектов границ территорий объектов культурного наследия», руководствуясь подпунктом 2 пункта 4 Положения об Управлении по государственной охране объектов культурного наследия Кабардино-Балкарской Республики, утвержденного постановлением Правительства Кабардино-Балкарской Республики от 1 марта 2016 г. № 23-ПП, **п р и к а з ы в а ю:**

1. Утвердить предмет охраны объекта культурного наследия регионального значения «Памятник односельчанам, погибшим в Великую Отечественную войну», состоящего на государственной охране на основании Постановления Совета Министров КБАССР «О состоянии и мерах улучшения охраны памятников истории и культуры в Кабардино-Балкарской АССР» от 16.06.1971 г. № 276, расположенного по адресу: Кабардино-Балкарская Республика, город Нальчик, сел. Белая Речка, согласно приложению №1.

2. Утвердить границы территории объекта культурного наследия регионального значения «Памятник односельчанам, погибшим в Великую Отечественную войну», состоящего на государственной охране на основании Постановления Совета Министров КБАССР «О состоянии и мерах улучшения охраны памятников истории и культуры в Кабардино-Балкарской АССР» от 16.06.1971 г. № 276, расположенного по адресу: Кабардино-Балкарская Республика, город Нальчик, сел. Белая Речка, согласно приложению № 2.

3. Утвердить правовой режим земельного участка в границах территории объекта культурного наследия регионального значения «Памятник односельчанам, погибшим в Великую Отечественную войну», состоящего на государственной охране на основании Постановления Совета Министров КБАССР «О состоянии и мерах улучшения охраны памятников истории и культуры в Кабардино-Балкарской АССР» от 16.06.1971 г. № 276, расположенного по адресу: Кабардино-Балкарская Республика, город Нальчик, сел. Белая Речка, согласно приложению № 3.


4. Направить утвержденные границы территории объекта культурного наследия регионального значения «Памятник односельчанам, погибшим в Великую Отечественную войну», состоящего на государственной охране на основании Постановления Совета Министров КБАССР «О состоянии и мерах улучшения охраны памятников истории и культуры в Кабардино-Балкарской АССР» от 16.06.1971 г. № 276, расположенного по адресу: Кабардино-Балкарская Республика, город Нальчик, сел. Белая Речка, в орган регистрации права для учета в документах территориального планирования, правилах землепользования и застройки, документации по планировке территорий.

5. Рекомендовать органам местного самоуправления муниципального образования городского округа Нальчик в пределах своей компетенции учитывать и отображать границы территории объекта культурного наследия в документах территориального планирования, правилах землепользования и застройки, документации по планировке территории, в случае необходимости вносить в указанные документы изменения в установленном порядке.

6. Отделу государственной охраны объектов культурного наследия внести сведения о предмете охраны и границах территории объекта культурного наследия регионального значения «Памятник односельчанам, погибшим в Великую Отечественную войну» в Единый государственный реестр объектов культурного наследия (памятников истории и культуры) народов Российской Федерации.

7. Контроль за исполнением настоящего приказа оставляю за собой.

Руководитель








О.Н. Гонтарь


Приложение №1
к приказу Упркультурного наследия КБР
от «24» 11 2020 г. № 204-02/2020

ПРЕДМЕТ ОХРАНЫ
объекта культурного наследия регионального значения
«Памятник односельчанам, погибшим в Великую Отечественную войну»

№ п/п	Наименование, описание предмета охраны	Изображение
	1. Градостроительная охрана	
1.1	Расположение монумента и основная точка восприятия в южном направлении	
1.2	Основная точка восприятия в северном направлении	
1.3	Основная точка восприятия объекта в восточном направлении	

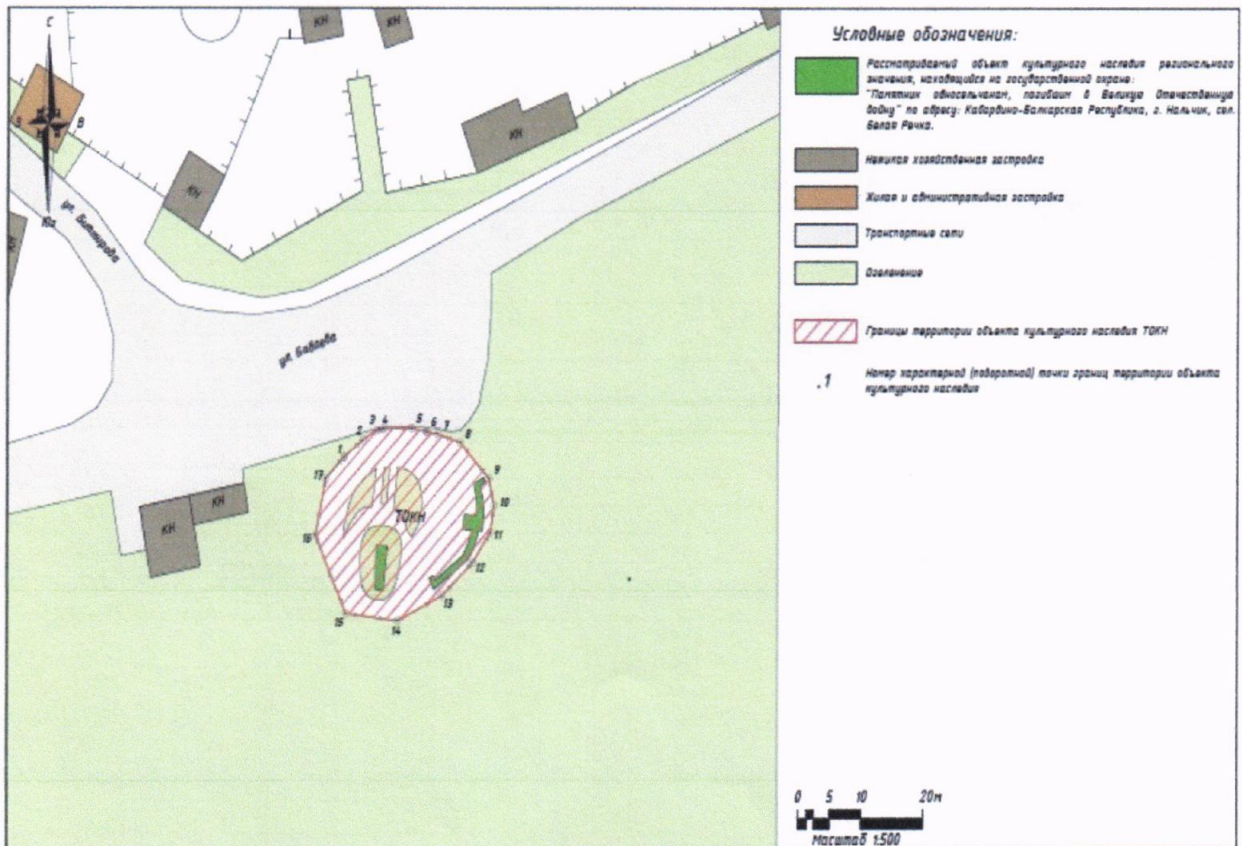
	2. Архитектурная охрана (экстерьер)	
2.1	Объемно-пространственное решение — скульптура на постаменте, расположенная на фоне дугообразной стены с мемориальными досками	
2.2	Объемно-пространственное решение в восточном направлении — скульптура на постаменте, расположенная на фоне дугообразной стены с мемориальными досками	
2.3	Характер архитектуры главных фасадов:	
2.3.1	- композиция монумента: скульптура и дугообразная стена с мемориальными досками	
2.3.2	- фрагмент скульптуры в южном направлении	
2.3.3	- фрагмент скульптуры в юго-восточном направлении	

2.3.4	- фрагмент скульптуры в северном направлении	
2.3.5	- фрагмент скульптуры в западном направлении	
2.3.6	- дугообразная стена с мемориальными досками	
2.3.7	- фрагмент мемориальной надписи	

2.3.8	- мемориальная доска	
2.3.9	- мемориальные доски	

ГРАНИЦЫ
территории объекта культурного наследия регионального значения
«Памятник односельчанам, погибшим в Великую Отечественную войну»

Карта (схема) границ территории
объекта культурного наследия регионального значения
«Памятник односельчанам, погибшим в Великую Отечественную войну»



*Описание границ территории
объекта культурного наследия регионального значения
«Памятник односельчанам, погибшим в Великую Отечественную войну»*

Граница проходит по территории кадастрового участка № 07:09:0107009:209. Контур границы образован точками, идущими по часовой стрелке в следующем порядке: 1-2-3-4-5-6-7-8-9-10-11-12-13-14-15-16-17-1.

*Таблица координат характерных (поворотных) точек
границ территории объекта культурного наследия регионального значения
«Памятник односельчанам, погибшим в Великую Отечественную войну»*

№ точки	МСК-07 (зона 1)		СКО, м
	х	у	
1	500070,35	264405,30	0,1
2	500072,66	264408,39	0,1
3	500073,95	264410,50	0,1
4	500074,10	264411,49	0,1
5	500074,21	264416,12	0,1
6	500073,76	264418,44	0,1
7	500073,41	264420,40	0,1
8	500072,28	264423,94	0,1
9	500067,45	264428,55	0,1
10	500063,81	264429,38	0,1
11	500060,18	264428,79	0,1
12	500056,13	264425,97	0,1
13	500051,68	264421,05	0,1
14	500048,25	264413,86	0,1
15	500049,27	264405,65	0,1
16	500059,78	264400,77	0,1
17	500067,45	264402,40	0,1
1	500070,35	264405,30	0,1

**Правовой режим земельного участка в границах территории
объекта культурного наследия регионального значения
«Памятник односельчанам, погибшим в Великую Отечественную
войну»**

Территория объекта культурного наследия регионального значения «Памятник односельчанам, погибшим в Великую Отечественную войну», расположенного по адресу: Кабардино-Балкарская Республика, г. Нальчик, сел. Белая Речка (далее – Объект), относится к землям историко-культурного назначения.

В границах территории разрешается:

- 1) проведение работ по сохранению Объекта;
- 2) строительство, ремонт, реконструкция подземных инженерных коммуникаций, необходимых для обеспечения функционирования Объекта с последующим восстановлением нарушенных участков поверхности земли;
- 3) проведение работ по благоустройству территории, направленных на формирование близкого к историческому контексту восприятия Объекта;
- 4) проведение мероприятий по обеспечению пожарной и экологической безопасности Объекта;
- 5) размещение на территории Объекта информационных стендов, памятных знаков;
- 6) устройство архитектурной подсветки Объекта и его территории.

В границах территории запрещается:

- 1) строительство объектов капитального строительства;
- 2) проведение земляных, строительных, мелиоративных и иных работ, за исключением работ по сохранению объекта культурного наследия или его отдельных элементов, сохранению историко-градостроительной или природной среды объекта культурного наследия;
- 3) размещение некапитальных зданий и сооружений, и нестационарных объектов, кроме временных, необходимых для проведения работ по сохранению Объекта;
- 4) хозяйственная деятельность, ведущая к разрушению, искажению внешнего облика Объекта, нарушающая целостность Объекта и создающая угрозу его повреждения, разрушения или уничтожения;

- 5) прокладка наземных и воздушных инженерных коммуникаций, кроме временных, необходимых для проведения работ по сохранению Объекта;
- 6) установка рекламных конструкций за исключением рекламных конструкций, разрешенных в соответствии с пунктом 3 статьи 35.1 Федерального закона от 25.06.2002 № 73-ФЗ «Об объектах культурного наследия (памятниках истории и культуры) народов Российской Федерации»;
- 7) создание разрушающих вибрационных нагрузок динамическим воздействием на грунты в зоне их взаимодействия с Объектом.