

КЪЭБЭРДЕЙ-БАЛЪКЪЭР
РЕСПУБЛИКЭМ И ЩЭНХАБЗЭ
ХЪУГЪУЭФЫГЪУЭУ КЪАЛЪЫТА
ОБЪЕКТХЭР КЪЭРАЛЫМ
ИХЪУМЭНЫМКІЭ УПРАВЛЕНЭ



КЪАБАРТЫ-МАЛКЪАР РЕСПУБЛИКАНЫ
МАДАНИЯТ ХАЗНАНЫ ОБЪЕКТЛЕРИН
КЪЫРАЛНЫ ЖАНЫНДАН САКЪЛАУНУ
УПРАВЛЕНИЯСЫ

**УПРАВЛЕНИЕ ПО ГОСУДАРСТВЕННОЙ ОХРАНЕ ОБЪЕКТОВ
КУЛЬТУРНОГО НАСЛЕДИЯ
КАБАРДИНО-БАЛКАРСКОЙ РЕСПУБЛИКИ**

360051, г. Нальчик, ул. Инессы Арманд, 43

тел.: 8 (8662) 40-41-22
uokn@kbr.ru

от 26.11.2020

ПРИКАЗ

№ 174-ОД/2020

**Об утверждении предмета охраны и границ территории
объекта культурного наследия регионального значения
«Памятник Шоре Ногмову - первому кабардинскому просветителю
и ученому»**

На основании статьи 3.1, подпункта 10 пункта 2 статьи 33 и статьи 64 Федерального закона от 25 июня 2002 г. № 73-ФЗ «Об объектах культурного наследия (памятниках истории и культуры) народов Российской Федерации», в соответствии с приказом Минкультуры России от 13 января 2016 г. № 28 «Об утверждении Порядка определения предмета охраны объекта культурного наследия, включенного в единый государственный реестр объектов культурного наследия (памятников истории и культуры) народов Российской Федерации в соответствии со статьей 64 Федерального закона от 25 июня 2002 г. № 73-ФЗ «Об объектах культурного наследия (памятниках истории и культуры) народов Российской Федерации», приказом Минкультуры России от 4 июня 2015 г. № 1745 «Об утверждении требований к составлению проектов границ территорий объектов культурного наследия», руководствуясь подпунктом 2 пункта 4 Положения об Управлении по государственной охране объектов культурного наследия Кабардино-Балкарской Республики, утвержденного постановлением Правительства Кабардино-Балкарской Республики от 1 марта 2016 г. № 23-ПП, **п р и к а з ы в а ю:**

1. Утвердить предмет охраны объекта культурного наследия регионального значения «Памятник Шоре Ногмову - первому кабардинскому просветителю и ученому», состоящего на государственной охране на основании Постановления Совета Министров КБАССР «О состоянии и мерах по улучшению охраны и использования памятников истории

и культуры Кабардино-Балкарской АССР» от 16.06.1988 г. № 167, расположенного по адресу: Кабардино-Балкарская Республика, г.о. Прохладный, согласно приложению №1.

2. Утвердить границы территории объекта культурного наследия регионального значения «Памятник Шоре Ногмову - первому кабардинскому просветителю и ученому», состоящего на государственной охране на основании Постановления Совета Министров КБАССР «О состоянии и мерах по улучшению охраны и использования памятников истории и культуры Кабардино-Балкарской АССР» от 16.06.1988 г. № 167, расположенного по адресу: Кабардино-Балкарская Республика, г.о. Прохладный, согласно приложению № 2.

3. Утвердить правовой режим земельного участка в границах территории объекта культурного наследия регионального значения «Памятник Шоре Ногмову - первому кабардинскому просветителю и ученому», состоящего на государственной охране на основании Постановления Совета Министров КБАССР «О состоянии и мерах по улучшению охраны и использования памятников истории и культуры Кабардино-Балкарской АССР» от 16.06.1988 г. № 167, расположенного по адресу: Кабардино-Балкарская Республика, г.о. Прохладный, согласно приложению № 3.

4. Направить утвержденные границы территории объекта культурного наследия регионального значения «Памятник Шоре Ногмову - первому кабардинскому просветителю и ученому», состоящего на государственной охране на основании Постановления Совета Министров КБАССР «О состоянии и мерах по улучшению охраны и использования памятников истории и культуры Кабардино-Балкарской АССР» от 16.06.1988 г. № 167, расположенного по адресу: Кабардино-Балкарская Республика, г.о. Прохладный, в орган регистрации права для учета в документах территориального планирования, правилах землепользования и застройки, документации по планировке территорий.

5. Рекомендовать органам местного самоуправления муниципального образования городского округа Прохладный в пределах своей компетенции учитывать и отображать границы территории объекта культурного наследия в документах территориального планирования, правилах землепользования и застройки, документации по планировке территории, в случае необходимости вносить в указанные документы изменения в установленном порядке.

6. Отделу государственной охраны объектов культурного наследия внести сведения о предмете охраны и границах территории объекта культурного наследия регионального значения «Памятник Шоре Ногмову -

первому кабардинскому просветителю и ученому» в Единый государственный реестр объектов культурного наследия (памятников истории и культуры) народов Российской Федерации.

7. Контроль за исполнением настоящего приказа оставляю за собой.

Руководитель






О.Н. Гонтарь

Приложение №1
к приказу Упркультурного наследия КБР
от «26» 11 2020 г. № 144-ОД/2020

ПРЕДМЕТ ОХРАНЫ
объекта культурного наследия регионального значения
«Памятник Шоре Ногмову - первому кабардинскому просветителю
и ученому»

№ п/п	Наименование, описание предмета охраны	Изображение
	1. Градостроительная охрана	
1.1	Расположение монумента и основная точка восприятия в северо-восточном направлении	
1.2	Основная точка восприятия в южном направлении	
1.3	Основная точка восприятия в восточном направлении	

	2. Архитектурная охрана (экстерьер)	
2.1	Объемно-пространственное решение — фигура на высоком пьедестале и ступенчатом стилобате	
2.2	Объемно-пространственное решение в юго-восточном направлении — фигура на высоком пьедестале и ступенчатом стилобате, цветник вокруг стилобата	
2.3	Характер архитектуры главных фасадов:	
2.3.1	<ul style="list-style-type: none"> - композиция монумента в северо-западном направлении - дорожка к стилобату, материал — тротуарная плитка 	

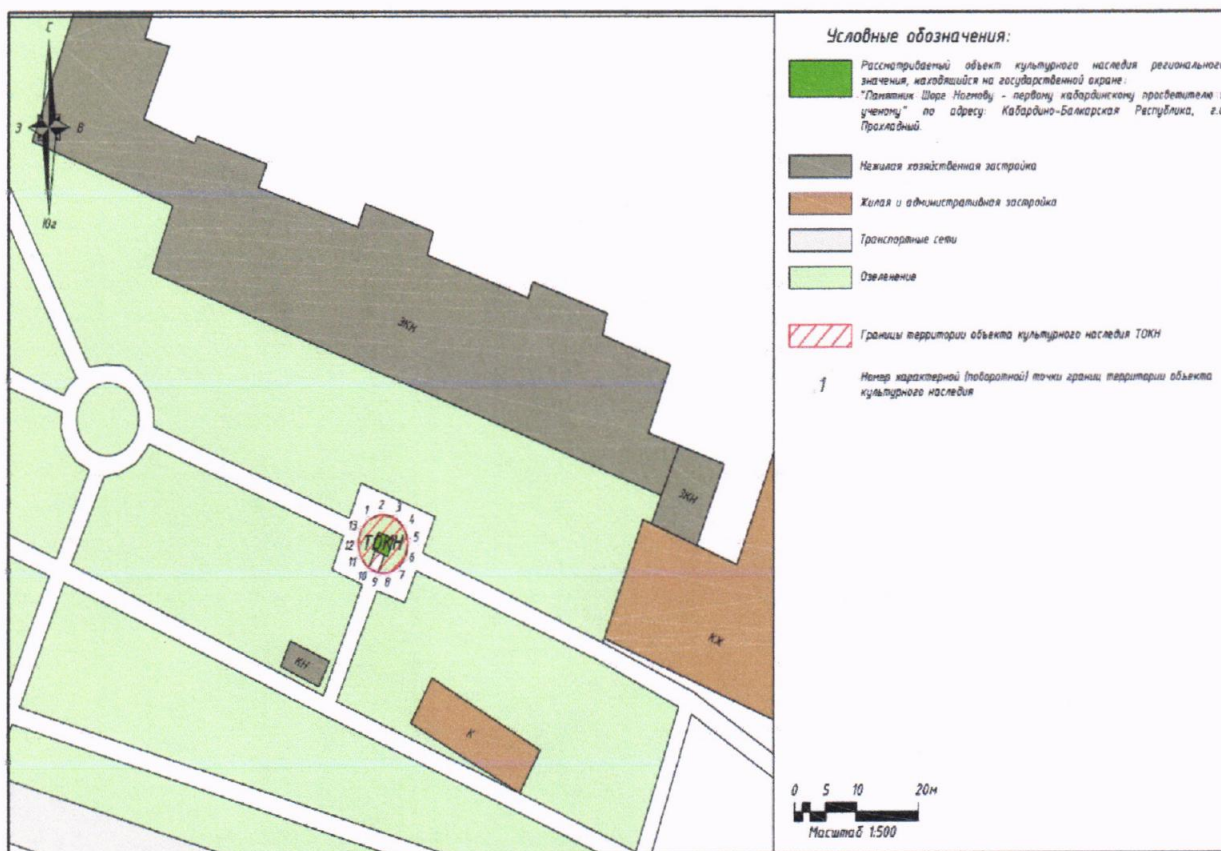
2.3.2	- фрагмент статуи, материал — бетон	
2.3.3	- фрагмент статуи в южном направлении	
2.3.4	- фрагмент пьедестала и фрагмент стилобата, материал облицовки — мраморная плитка	

2.3.5	- мемориальная доска, материал — мрамор	 A rectangular white marble plaque with black text. The text reads: "ШОРА НОГМОВ", "КАБАРДИНСКИЙ ПРОСВЕТИТЕЛЬ", "1794-1844г.г.". Below the plaque, a small portion of a red and gold emblem is visible.
2.3.6	- фрагмент информационной таблички в южном направлении	 A close-up of a small, rectangular, light-colored plaque embedded in a rough, white, textured surface. The text on the plaque reads: "Скульптор Дронкин С.В.", "материал бетон".

Приложение №2
к приказу Упркультнаследия КБР
от «26» 11 2020 г. № 174-ОД/2020

ГРАНИЦЫ
территории объекта культурного наследия регионального значения
«Памятник Шоре Ногмову - первому кабардинскому просветителю
и ученому»

Карта (схема) границ территории
объекта культурного наследия регионального значения
«Памятник Шоре Ногмову - первому кабардинскому просветителю
и ученому»



*Описание границ территории
объекта культурного наследия регионального значения
«Памятник Шоре Ногмову - первому кабардинскому просветителю
и ученому»*

Граница проходит по территории кадастрового квартала № 07:10:0203001. Контур границы образован точками, идущими по часовой стрелке в следующем порядке: 1-2-3-4-5-6-7-8-9-10-11-12-13-1.

*Таблица координат характерных (поворотных) точек границ территории
объекта культурного наследия регионального значения
«Памятник Шоре Ногмову - первому кабардинскому просветителю
и ученому»*

№ точки	МСК-07 (зона 1)		СКО, м
	х	у	
1	535979,71	302547,42	0,1
2	535980,45	302549,41	0,1
3	535980,02	302551,57	0,1
4	535978,61	302553,11	0,1
5	535976,74	302553,73	0,1
6	535974,62	302553,30	0,1
7	535973,11	302551,93	0,1
8	535972,51	302550,37	0,1
9	535972,54	302548,96	0,1
10	535973,19	302547,46	0,1
11	535974,78	302546,11	0,1
12	535976,45	302545,74	0,1
13	535978,35	302546,22	0,1
1	535979,71	302547,42	0,1

**Правовой режим земельного участка в границах территории
объекта культурного наследия регионального значения
«Памятник Шоре Ногмову - первому кабардинскому просветителю
и ученому»**

Территория объекта культурного наследия регионального значения «Памятник Шоре Ногмову - первому кабардинскому просветителю и ученому», расположенного по адресу: Кабардино-Балкарская Республика, г.о. Прохладный (далее – Объект), относится к землям историко-культурного назначения.

В границах территории разрешается:

- 1) проведение работ по сохранению Объекта;
- 2) строительство, ремонт, реконструкция подземных инженерных коммуникаций, необходимых для обеспечения функционирования Объекта с последующим восстановлением нарушенных участков поверхности земли;
- 3) проведение работ по благоустройству территории, направленных на формирование близкого к историческому контексту восприятия Объекта;
- 4) проведение мероприятий по обеспечению пожарной и экологической безопасности Объекта;
- 5) размещение на территории Объекта информационных стендов, памятных знаков;
- 6) устройство архитектурной подсветки Объекта и его территории.

В границах территории запрещается:

- 1) строительство объектов капитального строительства;
- 2) проведение земляных, строительных, мелиоративных и иных работ, за исключением работ по сохранению объекта культурного наследия или его отдельных элементов, сохранению историко-градостроительной или природной среды объекта культурного наследия;
- 3) размещение некапитальных зданий и сооружений, и нестационарных объектов, кроме временных, необходимых для проведения работ по сохранению Объекта;
- 4) хозяйственная деятельность, ведущая к разрушению, искажению внешнего облика Объекта, нарушающая целостность Объекта и создающая угрозу его повреждения, разрушения или уничтожения;
- 5) прокладка наземных и воздушных инженерных коммуникаций, кроме временных, необходимых для проведения работ по сохранению Объекта;
- 6) установка рекламных конструкций за исключением рекламных конструкций, разрешенных в соответствии с пунктом 3 статьи 35.1

Федерального закона от 25.06.2002 № 73-ФЗ «Об объектах культурного наследия (памятниках истории и культуры) народов Российской Федерации»;

7) создание разрушающих вибрационных нагрузок динамическим воздействием на грунты в зоне их взаимодействия с Объектом.