


КЪЭБЭРДЕЙ-БАЛЪКЪЭР  
РЕСПУБЛИКЭМ И ЩЭНХАБЗЭ  
ХЪУГЪУЭФЫГЪУЭУ КЪАЛЪЫТА  
ОБЪЕКТХЭР КЪЭРАЛЪЫМ  
ИХЪУМЭНЫМКІЭ УПРАВЛЕНЭ



КЪАБАРТЫ-МАЛКЪАР РЕСПУБЛИКАНЫ  
МАДАНИЯТ ХАЗНАНЫ ОБЪЕКТЛЕРИН  
КЪЫРАЛНЫ ЖАНЫНДАН САКЪЛАУНУ  
УПРАВЛЕНИЯСЫ

**УПРАВЛЕНИЕ ПО ГОСУДАРСТВЕННОЙ ОХРАНЕ ОБЪЕКТОВ  
КУЛЬТУРНОГО НАСЛЕДИЯ  
КАБАРДИНО-БАЛКАРСКОЙ РЕСПУБЛИКИ**

360051, г. Нальчик, ул. Инессы Арманд, 43

тел.: 8 (8662) 40-41-22  
uokn@kbr.ru

от 26.11.2020 г.

ПРИКАЗ

№ 184-ОД/2020

**Об утверждении предмета охраны и границ территории  
объекта культурного наследия регионального значения  
«Памятник кенженцам, погибшим в Великой Отечественной войне  
1941-1945 гг.»**

На основании статьи 3.1, подпункта 10 пункта 2 статьи 33 и статьи 64 Федерального закона от 25 июня 2002 г. № 73-ФЗ «Об объектах культурного наследия (памятниках истории и культуры) народов Российской Федерации», в соответствии с приказом Минкультуры России от 13 января 2016 г. № 28 «Об утверждении Порядка определения предмета охраны объекта культурного наследия, включенного в единый государственный реестр объектов культурного наследия (памятников истории и культуры) народов Российской Федерации в соответствии со статьей 64 Федерального закона от 25 июня 2002 г. № 73-ФЗ «Об объектах культурного наследия (памятниках истории и культуры) народов Российской Федерации», приказом Минкультуры России от 4 июня 2015 г. № 1745 «Об утверждении требований к составлению проектов границ территорий объектов культурного наследия», руководствуясь подпунктом 2 пункта 4 Положения об Управлении по государственной охране объектов культурного наследия Кабардино-Балкарской Республики, утвержденного постановлением Правительства Кабардино-Балкарской Республики от 1 марта 2016 г. № 23-ПП, **п р и к а з ы в а ю:**

1. Утвердить предмет охраны объекта культурного наследия регионального значения «Памятник кенженцам, погибшим в Великой Отечественной войне 1941-1945 гг.», состоящего на государственной охране на основании Постановления Совета Министров КБАССР «О мерах по дальнейшему улучшению охраны и использования памятников истории и

культуры в КБАССР» от 12.04.1983 г. № 158, расположенного по адресу: Кабардино-Балкарская Республика, г. Нальчик, пос. Кенже, согласно приложению №1.

2. Утвердить границы территории объекта культурного наследия регионального значения «Памятник кенженцам, погибшим в Великой Отечественной войне 1941-1945 гг.», состоящего на государственной охране на основании Постановления Совета Министров КБАССР «О мерах по дальнейшему улучшению охраны и использования памятников истории и культуры в КБАССР» от 12.04.1983 г. № 158, расположенного по адресу: Кабардино-Балкарская Республика, г. Нальчик, пос. Кенже, согласно приложению № 2.

3. Утвердить правовой режим земельного участка в границах территории объекта культурного наследия регионального значения «Памятник кенженцам, погибшим в Великой Отечественной войне 1941-1945 гг.», состоящего на государственной охране на основании Постановления Совета Министров КБАССР «О мерах по дальнейшему улучшению охраны и использования памятников истории и культуры в КБАССР» от 12.04.1983 г. № 158, расположенного по адресу: Кабардино-Балкарская Республика, г. Нальчик, пос. Кенже, согласно приложению № 3.

4. Направить утвержденные границы территории объекта культурного наследия регионального значения «Памятник кенженцам, погибшим в Великой Отечественной войне 1941-1945 гг.», состоящего на государственной охране на основании Постановления Совета Министров КБАССР «О мерах по дальнейшему улучшению охраны и использования памятников истории и культуры в КБАССР» от 12.04.1983 г. № 158, расположенного по адресу: Кабардино-Балкарская Республика, г. Нальчик, пос. Кенже, в орган регистрации права для учета в документах территориального планирования, правилах землепользования и застройки, документации по планировке территорий.


5. Рекомендовать органам местного самоуправления муниципального образования городского округа Нальчик в пределах своей компетенции учитывать и отображать границы территории объекта культурного наследия в документах территориального планирования, правилах землепользования и застройки, документации по планировке территории, в случае необходимости вносить в указанные документы изменения в установленном порядке.

6. Отделу государственной охраны объектов культурного наследия внести сведения о предмете охраны и границах территории объекта культурного наследия регионального значения «Памятник кенженцам,

погибшим в Великой Отечественной войне 1941-1945 гг.» в Единый государственный реестр объектов культурного наследия (памятников истории и культуры) народов Российской Федерации.

7. Контроль за исполнением настоящего приказа оставляю за собой.

Руководитель



О.Н. Гонтарь

Приложение №1  
к приказу Упркультурного наследия КБР  
от «26» 11 2020 г. № 184-ОД/2020


**ПРЕДМЕТ ОХРАНЫ**  
**объекта культурного наследия регионального значения**  
**«Памятник кенженцам, погибшим в Великой Отечественной войне**  
**1941-1945 гг.»**

№ п/п	Наименование, описание предмета охраны	Изображение
	1. Градостроительная охрана	
1.1	Расположение монумента и основная точка восприятия в юго-восточном направлении	
1.2	Основная точка восприятия в юго-западном направлении	
1.3	Основная точка восприятия объекта в северо-западном направлении	
	2. Архитектурная охрана (экстерьер)	
2.1	Объемно-пространственное решение — монумент-арка и фигура из бетона на пьедестале, стена с барельефом из бетона	

2.2	Объемно-пространственное решение — монумент-арка и фигура из бетона на пьедестале, стена с барельефом из бетона в юго-западном направлении	
2.3	Характер архитектуры главных фасадов:	
2.3.1	- композиция монумента-арки и бетонной стены с барельефом и мемориальной доской	
2.3.2	<ul style="list-style-type: none"> <li>- фрагмент монумента-арки и фигуры, материал — бетон</li> <li>- фрагмент пьедестала, материал облицовки —</li> <li>- керамо-гранитные плиты</li> <li>- фрагмент стены с барельефом, материал — бетон</li> </ul>	



2.3.3	- фрагмент мемориала-арки со скульптурой в юго-западном направлении	
2.3.4	- фрагмент мемориала-арки со скульптурой в северо-восточном направлении	
2.3.5	- стена с барельефом и мемориальной доской	

2.3.6	- мемориальная доска	 <p>КЪМАХОВ М.Х. КУМАХОВ М.Г. АНЕВ М.М. АНЕВ Х.П.</p> <p>ПШЕМУРЗОВ Х.И. ТАОВ М.Х. ТАОВ Ш.Х. ТАОВ Х.Х.</p> <p>ПОГИБШИЕ В ПЕРИОД ОКУПАЦИИ ЕРТАНОВОВ А.А. ЕРТАНОВОВ И.А. ПШЕНОНОВ В.И. ВАТАРОВ Б.О. ТАУАРОВ К.С.</p>
-------	----------------------	--

Приложение №2  
к приказу Упркультурнаследия КБР  
от «26» 11 2020 г. № 184-ОД/2020

**ГРАНИЦЫ**  
**территории объекта культурного наследия регионального значения**  
**«Памятник кенженцам, погибшим в Великой Отечественной войне**  
**1941-1945 гг.»**

*Карта (схема) границ территории*  
*объекта культурного наследия регионального значения*  
*«Памятник кенженцам, погибшим в Великой Отечественной войне*  
*1941-1945 гг.»*





*Описание границ территории  
объекта культурного наследия регионального значения  
«Памятник кенжецам, погибшим в Великой Отечественной войне  
1941-1945 гг.»*

Граница проходит по территории кадастрового участка № 07:09:0105017:291. Контур границы образован точками, идущими по часовой стрелке в следующем порядке: 1-2-3-4-5-6-7-8-1.

*Таблица координат характерных (поворотных) точек границ территории  
объекта культурного наследия регионального значения  
«Памятник кенжецам, погибшим в Великой Отечественной войне  
1941-1945 гг.»*

№ точки	МСК-07 (зона 1)		СКО, м
	х	у	
1	507025,54	265478,03	0,1
2	507027,03	265479,91	0,1
3	507031,58	265486,91	0,1
4	507037,68	265487,72	0,1
5	507038,76	265493,21	0,1
6	507036,37	265496,89	0,1
7	507033,32	265498,94	0,1
8	507021,03	265482,17	0,1
1	507025,54	265478,03	0,1

**Правовой режим земельного участка в границах территории  
объекта культурного наследия регионального значения  
«Памятник кенженцам, погибшим в Великой Отечественной войне  
1941-1945 гг.»**

Территория объекта культурного наследия регионального значения «Памятник кенженцам, погибшим в Великой Отечественной войне 1941-1945 гг.», расположенного по адресу: Кабардино-Балкарская Республика, г. Нальчик, пос. Кенже (далее – Объект), относится к землям историко-культурного назначения.

**В границах территории разрешается:**

- 1) проведение работ по сохранению Объекта;
- 2) прокладка, ремонт, реконструкция подземных инженерных коммуникаций для обеспечения функционирования Объекта с последующим восстановлением нарушенных участков поверхности земли;
- 3) проведение работ по благоустройству территории, направленных на формирование близкого к историческому контексту восприятия Объекта;
- 4) проведение мероприятий по обеспечению пожарной и экологической безопасности Объекта;
- 5) размещение на территории Объекта информационных стендов, памятных знаков;
- 6) устройство архитектурной подсветки Объекта и его территории.

**В границах территории запрещается:**

- 1) строительство объектов капитального строительства;
- 2) проведение земляных, строительных, мелиоративных и иных работ, за исключением работ по сохранению объекта культурного наследия или его отдельных элементов, сохранению историко-градостроительной или природной среды объекта культурного наследия;
- 3) размещение некапитальных зданий и сооружений, и нестационарных объектов, кроме временных, необходимых для проведения работ по сохранению Объекта;
- 4) хозяйственная деятельность, ведущая к разрушению, искажению внешнего облика Объекта, нарушающая целостность Объекта и создающая угрозу его повреждения, разрушения или уничтожения;
- 5) прокладка наземных и воздушных инженерных коммуникаций, кроме временных, необходимых для проведения работ по сохранению Объекта;
- 6) установка рекламных конструкций за исключением рекламных конструкций, разрешенных в соответствии с пунктом 3 статьи 35.1

Федерального закона от 25.06.2002 № 73-ФЗ «Об объектах культурного наследия (памятниках истории и культуры) народов Российской Федерации»;

7) создание разрушающих вибрационных нагрузок динамическим воздействием на грунты в зоне их взаимодействия с Объектом.