

КЪЭБЭРДЕЙ-БАЛЪКЪЭР
РЕСПУБЛИКЭМ И ЩЭНХАБЗЭ
ХЪУГЪУЭФЫГЪУЭУ КЪАЛЪЫТА
ОБЪЕКТХЭР КЪЭРАЛЫМ
ИХЪУМЭНЫМКІЭ УПРАВЛЕНЭ



КЪАБАРТЫ-МАЛКЪАР РЕСПУБЛИКАНЫ
МАДАНИЯТ ХАЗНАНЫ ОБЪЕКТЛЕРИН
КЪЫРАЛНЫ ЖАНЫНДАН САКЪЛАУНУ
УПРАВЛЕНИЯСЫ

**УПРАВЛЕНИЕ ПО ГОСУДАРСТВЕННОЙ ОХРАНЕ ОБЪЕКТОВ
КУЛЬТУРНОГО НАСЛЕДИЯ
КАБАРДИНО-БАЛКАРСКОЙ РЕСПУБЛИКИ**

360051, г. Нальчик, ул. Инессы Арманд, 43

тел.: 8 (8662) 40-41-22
uokn@kbr.ru

от 27.11.2020 г.

ПРИКАЗ

№ 190-00/2020

**Об утверждении предмета охраны и границ территории
объекта культурного наследия регионального значения
«Памятник В.И.Ленину»**

На основании статьи 3.1, подпункта 10 пункта 2 статьи 33 и статьи 64 Федерального закона от 25 июня 2002 г. № 73-ФЗ «Об объектах культурного наследия (памятниках истории и культуры) народов Российской Федерации», в соответствии с приказом Минкультуры России от 13 января 2016 г. № 28 «Об утверждении Порядка определения предмета охраны объекта культурного наследия, включенного в единый государственный реестр объектов культурного наследия (памятников истории и культуры) народов Российской Федерации в соответствии со статьей 64 Федерального закона от 25 июня 2002 г. № 73-ФЗ «Об объектах культурного наследия (памятниках истории и культуры) народов Российской Федерации», приказом Минкультуры России от 4 июня 2015 г. № 1745 «Об утверждении требований к составлению проектов границ территорий объектов культурного наследия», руководствуясь подпунктом 2 пункта 4 Положения об Управлении по государственной охране объектов культурного наследия Кабардино-Балкарской Республики, утвержденного постановлением Правительства Кабардино-Балкарской Республики от 1 марта 2016 г. № 23-ПП, **п р и к а з ы в а ю:**

1. Утвердить предмет охраны объекта культурного наследия регионального значения «Памятник В.И.Ленину», состоящего на государственной охране на основании Постановления Совета Министров КБАССР «О состоянии и мерах улучшения охраны памятников истории и культуры в Кабардино-Балкарской АССР» от 16.06.1971 г. № 276, расположенного по адресу: Кабардино-Балкарская Республика, г. Нальчик, Площадь у Дома Советов, согласно приложению №1.

2. Утвердить границы территории объекта культурного наследия регионального значения «Памятник В.И.Ленину», состоящего на

государственной охране на основании Постановления Совета Министров КБАССР «О состоянии и мерах улучшения охраны памятников истории и культуры в Кабардино-Балкарской АССР» от 16.06.1971 г. № 276, расположенного по адресу: Кабардино-Балкарская Республика, г. Нальчик, Площадь у Дома Советов, согласно приложению № 2.

3. Утвердить правовой режим земельного участка в границах территории объекта культурного наследия регионального значения «Памятник В.И.Ленину», состоящего на государственной охране на основании Постановления Совета Министров КБАССР «О состоянии и мерах улучшения охраны памятников истории и культуры в Кабардино-Балкарской АССР» от 16.06.1971 г. № 276, расположенного по адресу: Кабардино-Балкарская Республика, г. Нальчик, Площадь у Дома Советов, согласно приложению № 3.

4. Направить утвержденные границы территории объекта культурного наследия регионального значения «Памятник В.И.Ленину», состоящего на государственной охране на основании Постановления Совета Министров КБАССР «О состоянии и мерах улучшения охраны памятников истории и культуры в Кабардино-Балкарской АССР» от 16.06.1971 г. № 276, расположенного по адресу: Кабардино-Балкарская Республика, г. Нальчик, Площадь у Дома Советов, в орган регистрации права для учета в документах территориального планирования, правилах землепользования и застройки, документации по планировке территорий.

5. Рекомендовать органам местного самоуправления муниципального образования городского округа Нальчик в пределах своей компетенции учитывать и отображать границы территории объекта культурного наследия в документах территориального планирования, правилах землепользования и застройки, документации по планировке территории, в случае необходимости вносить в указанные документы изменения в установленном порядке.

6. Отделу государственной охраны объектов культурного наследия внести сведения о предмете охраны и границах территории объекта культурного наследия регионального значения «Памятник В.И.Ленину» в Единый государственный реестр объектов культурного наследия (памятников истории и культуры) народов Российской Федерации.

7. Контроль за исполнением настоящего приказа оставляю за собой.

Руководитель







О.Н. Гонтарь

Приложение №1
к приказу Упркультурного наследия КБР
от «24» 11 2020 г. № 190-02/2020

ПРЕДМЕТ ОХРАНЫ
объекта культурного наследия регионального значения
«Памятник В.И.Ленину»

№ п/п	Наименование, описание предмета охраны	Изображение
	1. Градостроительная охрана	
1.1	Расположение монумента и основная точка восприятия в юго-восточном направлении	
1.2	Основная точка восприятия с противоположной стороны	
1.3	Основная точка восприятия объекта в западном направлении	

	2. Архитектурная охрана (экстерьер)	
2.1	Объемно-пространственное решение — статуя на постаменте	
2.2	Объемно-пространственное решение — статуя на постаменте, озеленение территории	
2.3	Характер архитектуры главных фасадов:	
2.3.1	- композиция бронзовой статуи и постамента, ступени	

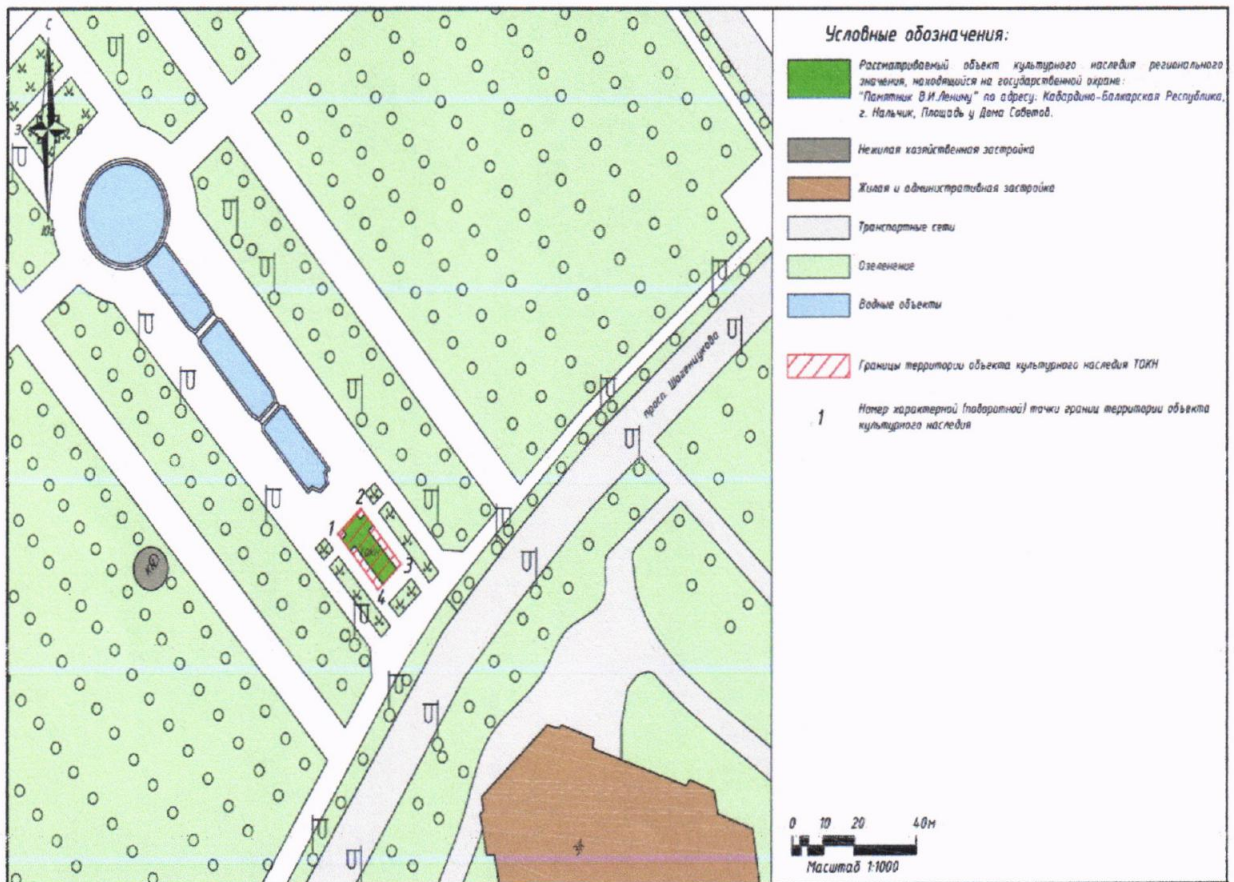
2.3.2	- фрагмент статуи — В. И. Ленин	 A photograph showing a bronze statue of Vladimir Lenin in a dark suit, standing on a white stone pedestal. He is pointing his right hand upwards. The background is a clear blue sky with a few white clouds.
2.3.3	- фрагмент статуи — В. И. Ленин	 A photograph showing a bronze statue of Vladimir Lenin in a dark suit, standing on a white stone pedestal. He is pointing his right hand to the side. The background is a blue sky with white clouds and some green foliage.
2.3.4	- фрагмент постамента в западном направлении	 A photograph showing the base of the Lenin statue, which is a white stone pedestal. The base is surrounded by a low concrete wall and a small garden bed with yellow flowers. The background shows a paved area and some greenery.

2.3.5	- фрагмент постамента в северо-западном направлении	
2.3.6	- фрагмент постамента. Материал облицовки - гранитная плитка	
2.3.7	— фрагмент постамента. Благоустройство тумбочками с цветами	
2.3.8	— перспективный вид фрагмента, гранитные ступени	

Приложение №2
к приказу Упркультурного наследия КБР
от «24» 11 2020 г. № 190-ОД/ДОКО

ГРАНИЦЫ территории объекта культурного наследия регионального значения «Памятник В.И.Ленину»

*Карта (схема) границ территории объекта культурного наследия
регионального значения «Памятник В.И.Ленину»*



*Описание границ территории объекта культурного наследия
регионального значения «Памятник В.И.Ленину»*

Граница проходит по территории кадастрового участка № 07:09:0104016:330. Контур границы образован точками, идущими по часовой стрелке в следующем порядке: 1-2-3-4-1.

*Таблица координат характерных (поворотных) точек границ территории
объекта культурного наследия регионального значения
«Памятник В.И.Ленину»*

№ точки	МСК-07 (зона 1)		СКО, м
	х	у	
1	504665,15	268959,07	0,1
2	504671,77	268966,44	0,1
3	504657,16	268979,41	0,1
4	504650,50	268972,06	0,1
1	504665,15	268959,07	0,1

**Правовой режим земельного участка в границах территории
объекта культурного наследия регионального значения
«Памятник В.И.Ленину»**

Территория объекта культурного наследия регионального значения «Памятник В.И.Ленину», расположенного по адресу: Кабардино-Балкарская Республика, г. Нальчик, Площадь у Дома Советов (далее – Объект), относится к землям историко-культурного назначения.

В границах территории разрешается:

- 1) проведение работ по сохранению Объекта;
- 2) строительство, ремонт, реконструкция подземных инженерных коммуникаций, необходимых для обеспечения функционирования Объекта с последующим восстановлением нарушенных участков поверхности земли;
- 3) проведение работ по благоустройству территории, направленных на формирование близкого к историческому контексту восприятия Объекта;
- 4) проведение мероприятий по обеспечению пожарной и экологической безопасности Объекта;
- 5) размещение на территории Объекта информационных стендов, памятных знаков;
- 6) устройство архитектурной подсветки Объекта и его территории.

В границах территории запрещается:

- 1) строительство объектов капитального строительства;
- 2) проведение земляных, строительных, мелиоративных и иных работ, за исключением работ по сохранению объекта культурного наследия или его отдельных элементов, сохранению историко-градостроительной или природной среды объекта культурного наследия;
- 3) размещение некапитальных зданий и сооружений, и нестационарных объектов, кроме временных, необходимых для проведения работ по сохранению Объекта;
- 4) хозяйственная деятельность, ведущая к разрушению, искажению внешнего облика Объекта, нарушающая целостность Объекта и создающая угрозу его повреждения, разрушения или уничтожения;
- 5) прокладка наземных и воздушных инженерных коммуникаций, кроме временных, необходимых для проведения работ по сохранению Объекта;
- 6) установка рекламных конструкций за исключением рекламных конструкций, разрешенных в соответствии с пунктом 3 статьи 35.1 Федерального закона от 25.06.2002 № 73-ФЗ «Об объектах культурного наследия (памятниках истории и культуры) народов Российской Федерации»;

7) создание разрушающих вибрационных нагрузок динамическим воздействием на грунты в зоне их взаимодействия с Объектом.