

КЪЭБЭРДЕЙ-БАЛЪКЪЭР
РЕСПУБЛИКЭМ И ЩЭНХАБЗЭ
ХЪУГЪУЭФЫГЪУЭУ КЪАЛЪЫТА
ОБЪЕКТХЭР КЪЭРАЛЪЫМ
ИХЪУМЭНЫМКІЭ УПРАВЛЕНЭ



КЪАБАРТЫ-МАЛЪАР РЕСПУБЛИКАНЫ
МАДАНИЯТ ХАЗНАНЫ ОБЪЕКТЛЕРИН
КЪЫРАЛНЫ ЖАНЫНДАН САКЪЛАУНУ
УПРАВЛЕНИЯСЫ

**УПРАВЛЕНИЕ ПО ГОСУДАРСТВЕННОЙ ОХРАНЕ ОБЪЕКТОВ
КУЛЬТУРНОГО НАСЛЕДИЯ
КАБАРДИНО-БАЛКАРСКОЙ РЕСПУБЛИКИ**

360051, г. Нальчик, ул. Инессы Арманд, 43

тел.: 8 (8662) 40-41-22
uokn@kbr.ru

от 25.01.2021 г.

ПРИКАЗ

№ 15-02/2021

**Об утверждении предмета охраны и границ территории
объекта культурного наследия регионального значения
«Мухольская каменная плита с изображением космической карты части
звездного неба»**

На основании статьи 3.1, подпункта 10 пункта 2 статьи 33 и статьи 64 Федерального закона от 25 июня 2002 г. № 73-ФЗ «Об объектах культурного наследия (памятниках истории и культуры) народов Российской Федерации», в соответствии с приказом Минкультуры России от 13 января 2016 г. № 28 «Об утверждении Порядка определения предмета охраны объекта культурного наследия, включенного в единый государственный реестр объектов культурного наследия (памятников истории и культуры) народов Российской Федерации в соответствии со статьей 64 Федерального закона от 25 июня 2002 г. № 73-ФЗ «Об объектах культурного наследия (памятниках истории и культуры) народов Российской Федерации», приказом Минкультуры России от 4 июня 2015 г. № 1745 «Об утверждении требований к составлению проектов границ территорий объектов культурного наследия», руководствуясь подпунктом 2 пункта 4 Положения об Управлении по государственной охране объектов культурного наследия Кабардино-Балкарской Республики, утвержденного постановлением Правительства Кабардино-Балкарской Республики от 1 марта 2016 г. № 23-ПП, **п р и к а з ы в а ю:**

1. Утвердить предмет охраны объекта культурного наследия регионального значения «Мухольская каменная плита с изображением космической карты части звездного неба», состоящего на государственной охране на основании Постановления Правительства КБР «Об уточнении состава объектов исторического и культурного наследия федерального (общероссийского) значения» от 03.05.1998 г. № 188, расположенного

по адресу: Кабардино-Балкарская Республика, Черекский муниципальный район, с.п. Верхняя Балкария, 2 км от центра села, с левой стороны автодороги Урвань-Уштулу, согласно приложению №1.

2. Утвердить границы территории объекта культурного наследия регионального значения «Мухольская каменная плита с изображением космической карты части звездного неба», состоящего на государственной охране на основании Постановления Правительства КБР «Об уточнении состава объектов исторического и культурного наследия федерального (общероссийского) значения» от 03.05.1998 г. № 188, расположенного по адресу: Кабардино-Балкарская Республика, Черекский муниципальный район, с.п. Верхняя Балкария, 2 км от центра села, с левой стороны автодороги Урвань-Уштулу, согласно приложению № 2.

3. Утвердить правовой режим земельного участка в границах территории объекта культурного наследия регионального значения «Мухольская каменная плита с изображением космической карты части звездного неба», состоящего на государственной охране на основании Постановления Правительства КБР «Об уточнении состава объектов исторического и культурного наследия федерального (общероссийского) значения» от 03.05.1998 г. № 188, расположенного по адресу: Кабардино-Балкарская Республика, Черекский муниципальный район, с.п. Верхняя Балкария, 2 км от центра села, с левой стороны автодороги Урвань-Уштулу, согласно приложению № 3.

4. Направить утвержденные границы территории объекта культурного наследия регионального значения «Мухольская каменная плита с изображением космической карты части звездного неба», состоящего на государственной охране на основании Постановления Правительства КБР «Об уточнении состава объектов исторического и культурного наследия федерального (общероссийского) значения» от 03.05.1998 г. № 188, расположенного по адресу: Кабардино-Балкарская Республика, Черекский муниципальный район, с.п. Верхняя Балкария, 2 км от центра села, с левой стороны автодороги Урвань-Уштулу, в орган регистрации права для учета в документах территориального планирования, правилах землепользования и застройки, документации по планировке территорий.

5. Рекомендовать органам местного самоуправления муниципального образования Черекского муниципального района в пределах своей компетенции учитывать и отображать границы территории объекта культурного наследия в документах территориального планирования, правилах землепользования и застройки, документации по планировке

территории, в случае необходимости вносить в указанные документы изменения в установленном порядке.

6. Отделу государственной охраны объектов культурного наследия внести сведения о предмете охраны и границах территории объекта культурного наследия регионального значения «Мухольская каменная плита с изображением космической карты части звездного неба» в Единый государственный реестр объектов культурного наследия (памятников истории и культуры) народов Российской Федерации.

7. Контроль за исполнением настоящего приказа оставляю за собой.



Руководитель









О.Н. Гонтарь

Приложение №1
к приказу Упркультнаследия КБР
от «25» 01 2021 г. № 15-00/2021

ПРЕДМЕТ ОХРАНЫ
объекта культурного наследия регионального значения
«Мухольская каменная плита с изображением космической карты части
звездного неба»

№ п/п	Наименование, описание предмета охраны	Изображение
	1. Градостроительная охрана	
1.1	Расположение объекта и основная точка восприятия в северном направлении	
1.2	Основная точка восприятия в восточном направлении	

1.3	Основная точка восприятия в южном направлении	
1.4	Основная точка восприятия в западном направлении	
2. Архитектурная охрана (экстерьер)		
2.1	Объемно-пространственное решение – памятник из камня с мемориальной плитой в юго-западном направлении	
2.2	Объемно-пространственное решение – памятник из камня с мемориальной плитой в северо-восточном направлении	


2.3	Характер архитектуры главных фасадов:	
2.3.1	- композиция памятника из камня с мемориальной плитой	
2.3.2	- фрагмент памятника из камня с мемориальной плитой	
2.3.3	- фрагмент памятника в юго-восточном направлении	
2.3.4	- надпись на мемориальной плите	

Приложение №2
к приказу Упркультнаследия КБР
от «25» 01 2021 г. № 15-00/2021






ГРАНИЦЫ

территории объекта культурного наследия регионального значения
«Мухольская каменная плита с изображением космической карты части
звездного неба»

*Карта (схема) границ территории
объекта культурного наследия регионального значения
«Мухольская каменная плита с изображением космической карты части
звездного неба»*



Условные обозначения

- | | |
|---|---|
|  | Рассматриваемый объект культурного наследия регионального значения, находящийся на государственной охране |
|  | Нежилая хозяйственная застройка |
|  | Жилая и административная застройка |
|  | Границы территории объекта культурного наследия ТОКН |
|  | Номер характерной (поворотной) точки границ территории объекта культурного наследия |

10 0 10 м

*Описание границ территории
объекта культурного наследия регионального значения
«Мухольская каменная плита с изображением космической карты части
звездного неба»*

Объект культурного наследия расположен в кадастровом квартале 07:05:0000000. Контур границы образован прямыми, ограниченными характерными точками. Нумерация точек: север – восток – юг – запад – север, показана на Карте (схеме).

*Таблица координат характерных (поворотных) точек
границ территории объекта культурного наследия регионального значения
«Мухольская каменная плита с изображением космической карты части
звездного неба»*

№ точки	Координаты МСК-07		Координаты WGS-84	
	X	Y	N	E
1	466565,62	256566,90	43.132008	43.447880
2	466561,26	256570,04	43.132028	43.447919
3	466564,44	256574,85	43.132017	43.447931
4	466568,94	256571,90	43.131987	43.447905
1	466565,62	256566,90	43.132008	43.447880

Координаты поворотных (характерных) точек границ территории объекта культурного наследия определены геодезическим методом (спутниковых измерений). Погрешность определения координат составляет 0,1 метра.

**Правовой режим земельного участка в границах территории
объекта культурного наследия регионального значения
«Мухольская каменная плита с изображением космической карты
части звездного неба»**

Территория объекта культурного наследия регионального значения «Мухольская каменная плита с изображением космической карты части звездного неба», расположенного по адресу: Кабардино-Балкарская Республика, Черекский муниципальный район, с.п. Верхняя Балкария, 2 км от центра села, с левой стороны автодороги Урвань-Уштулу, относится к землям историко-культурного назначения.

В границах территории разрешается:

- 1) проведение работ по сохранению объекта культурного наследия;
- 2) проведение работ по установке информационных надписей и обозначений, содержащих сведения об объекте культурного наследия;
- 3) проведение работ по благоустройству территории объекта культурного наследия, направленных на сохранение, использование и популяризации объекта культурного наследия;
- 4) осуществление хозяйственной деятельности, необходимой для обеспечения сохранности объекта культурного наследия;
- 5) прокладка подземных инженерных коммуникаций, необходимых для сохранения и функционирования объекта культурного наследия;
- 6) проведение работ, направленных на обеспечение визуального восприятия объекта культурного наследия в его градостроительной и природной среде, в том числе сохранение и восстановление сложившегося в природном ландшафте соотношение открытых и закрытых пространств;
- 7) проведение работ по обеспечению пожарной безопасности объекта культурного наследия, его защиты от динамических воздействий.

В границах территории запрещается:

- 1) строительство объектов капитального строительства;
- 2) увеличение объёмно-пространственных характеристик существующих на территории объекта культурного наследия объектов капитального строительства;
- 3) проведение земляных, строительных, мелиоративных и иных работ, за исключением работ по сохранению объекта культурного наследия или его отдельных элементов, сохранению историко-градостроительной или природной среды объекта культурного наследия.