

КЪЭБЭРДЕЙ-БАЛЪКЪЭР
РЕСПУБЛИКЭМ И ЩЭНХАБЗЭ
ХЪУГЪУЭФЫГЪУЭУ КЪАЛЪЫТА
ОБЪЕКТХЭР КЪЭРАЛЫМ
ИХЪУМЭНЫМКІЭ УПРАВЛЕНЭ



КЪАБАРТЫ-МАЛКЪАР РЕСПУБЛИКАНЫ
МАДАНИЯТ ХАЗНАНЫ ОБЪЕКТЛЕРИН
КЪЫРАЛНЫ ЖАНЫНДАН САКЪЛАУНУ
УПРАВЛЕНИЯСЫ

**УПРАВЛЕНИЕ ПО ГОСУДАРСТВЕННОЙ ОХРАНЕ ОБЪЕКТОВ
КУЛЬТУРНОГО НАСЛЕДИЯ
КАБАРДИНО-БАЛКАРСКОЙ РЕСПУБЛИКИ**

360051, г. Нальчик, ул. Инессы Арманд, 43

тел.: 8 (8662) 40-41-22
uokn@kbr.ru

от 25.01.2021 г.

ПРИКАЗ

№ 12-09/2021

**Об утверждении предмета охраны и границ территории
объекта культурного наследия регионального значения
«Памятник герою Советского Союза К. Карданову»**

На основании статьи 3.1, подпункта 10 пункта 2 статьи 33 и статьи 64 Федерального закона от 25 июня 2002 г. № 73-ФЗ «Об объектах культурного наследия (памятниках истории и культуры) народов Российской Федерации», в соответствии с приказом Минкультуры России от 13 января 2016 г. № 28 «Об утверждении Порядка определения предмета охраны объекта культурного наследия, включенного в единый государственный реестр объектов культурного наследия (памятников истории и культуры) народов Российской Федерации в соответствии со статьей 64 Федерального закона от 25 июня 2002 г. № 73-ФЗ «Об объектах культурного наследия (памятниках истории и культуры) народов Российской Федерации», приказом Минкультуры России от 4 июня 2015 г. № 1745 «Об утверждении требований к составлению проектов границ территорий объектов культурного наследия», руководствуясь подпунктом 2 пункта 4 Положения об Управлении по государственной охране объектов культурного наследия Кабардино-Балкарской Республики, утвержденного постановлением Правительства Кабардино-Балкарской Республики от 1 марта 2016 г. № 23-ПП, **п р и к а з ы в а ю:**

1. Утвердить предмет охраны объекта культурного наследия регионального значения «Памятник герою Советского Союза К. Карданову», состоящего на государственной охране на основании Постановления Правительства КБР «Об уточнении состава объектов исторического и культурного наследия федерального (общероссийского) значения» от 03.05.1998 г. № 188, расположенного по адресу: Кабардино-Балкарская Республика, Черекский муниципальный район, с.п. Аушигер, ул. Кушхова, 99, согласно приложению №1.

2. Утвердить границы территории объекта культурного наследия регионального значения «Памятник герою Советского Союза К. Карданову»,

состоящего на государственной охране на основании Постановления Правительства КБР «Об уточнении состава объектов исторического и культурного наследия федерального (общероссийского) значения» от 03.05.1998 г. № 188, расположенного по адресу: Кабардино-Балкарская Республика, Черекский муниципальный район, с.п. Аушигер, ул. Кушхова, 99, согласно приложению № 2.

3. Утвердить правовой режим земельного участка в границах территории объекта культурного наследия регионального значения «Памятник герою Советского Союза К. Карданову», состоящего на государственной охране на основании Постановления Правительства КБР «Об уточнении состава объектов исторического и культурного наследия федерального (общероссийского) значения» от 03.05.1998 г. № 188, расположенного по адресу: Кабардино-Балкарская Республика, Черекский муниципальный район, с.п. Аушигер, ул. Кушхова, 99, согласно приложению № 3.

4. Направить утвержденные границы территории объекта культурного наследия регионального значения «Памятник герою Советского Союза К. Карданову», состоящего на государственной охране на основании Постановления Правительства КБР «Об уточнении состава объектов исторического и культурного наследия федерального (общероссийского) значения» от 03.05.1998 г. № 188, расположенного по адресу: Кабардино-Балкарская Республика, Черекский муниципальный район, с.п. Аушигер, ул. Кушхова, 99, в орган регистрации права для учета в документах территориального планирования, правилах землепользования и застройки, документации по планировке территорий.

5. Рекомендовать органам местного самоуправления муниципального образования Черекского муниципального района в пределах своей компетенции учитывать и отображать границы территории объекта культурного наследия в документах территориального планирования, правилах землепользования и застройки, документации по планировке территории, в случае необходимости вносить в указанные документы изменения в установленном порядке.

6. Отделу государственной охраны объектов культурного наследия внести сведения о предмете охраны и границах территории объекта культурного наследия регионального значения «Памятник герою Советского Союза К. Карданову» в Единый государственный реестр объектов культурного наследия (памятников истории и культуры) народов Российской Федерации.

7. Контроль за исполнением настоящего приказа оставляю за собой.



Руководитель




О.Н. Гонтарь

Приложение №1
к приказу Упркультнаследия КБР
от «25» 01 2021 г. № 12-00/2021

ПРЕДМЕТ ОХРАНЫ
объекта культурного наследия регионального значения
«Памятник герою Советского Союза К. Карданову»

№ п/п	Наименование, описание предмета охраны	Изображение
	1. Градостроительная охрана	
1.1	Расположение объекта и основная точка восприятия в северном направлении	 A photograph showing a bronze bust of a man on a stone pedestal. The monument is situated in a landscaped area with green plants and orange flowers. In the background, there is a multi-story building with windows and a tall evergreen tree under a clear blue sky.
1.2	Основная точка восприятия в восточном направлении	 A photograph showing the same bronze bust on a stone pedestal from a different angle. A paved path leads towards the monument. In the background, a building with a covered entrance and several people are visible. The area is landscaped with greenery and purple flowers. The sky is clear and blue.

1.3	Основная точка восприятия в южном направлении	
1.4	Основная точка восприятия в западном направлении	
2. Архитектурная охрана (экстерьер)		
2.1	Объемно-пространственное решение – фрагмент мемориальной плиты (правая сторона)	
2.2	Объемно-пространственное решение – памятник из бетона на стилобате в восточном направлении	

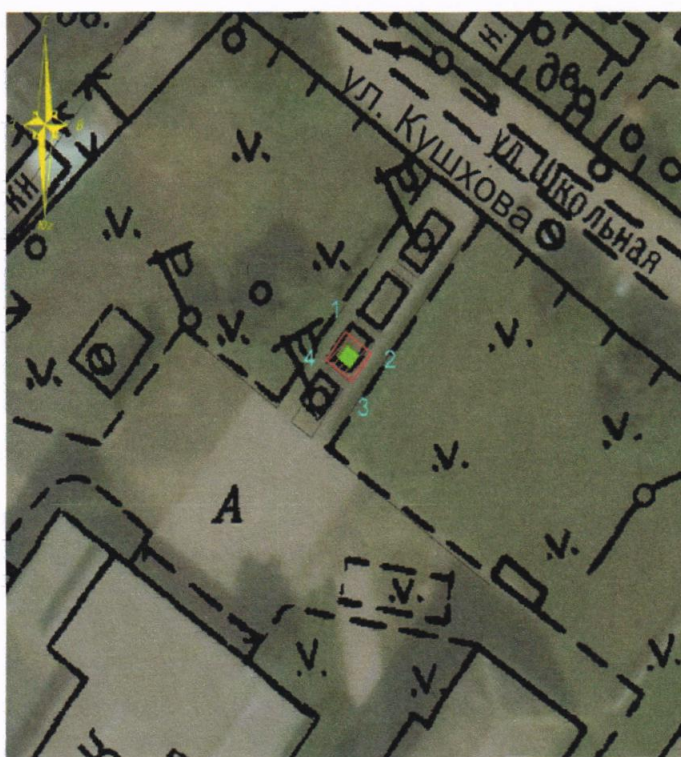
2.3	Характер архитектуры главных фасадов:	
2.3.1	- композиция памятника из бетона на стилобате	
2.3.2	- фрагмент памятника	
2.3.3	- фрагмент памятника из бетона на стилобате с мемориальной надписью	
2.3.4	- мемориальная надпись на лицевой части памятника из бетона на стилобате	

Приложение №2
к приказу Упркультнаследия КБР
от «25» 01 2021 г. № 12-00/2021

ГРАНИЦЫ

территории объекта культурного наследия регионального значения «Памятник герою Советского Союза К. Карданову»

*Карта (схема) границ территории
объекта культурного наследия регионального значения
«Памятник герою Советского Союза К. Карданову»*



Условные обозначения

- Рассматриваемый объект культурного наследия регионального значения, находящийся на государственной охране
- Нежилая хозяйственная застройка
- Жилая и административная застройка
- Границы территории объекта культурного наследия ТОКН
- 1 Номер характерной (поворотной) точки границ территории объекта культурного наследия

10 0 10 м

*Описание границ территории
объекта культурного наследия регионального значения
«Памятник герою Советского Союза К. Карданову»*

Объект культурного наследия расположен в кадастровом квартале 07:05:0100009. Контур границы образован прямыми, ограниченными характерными точками. Нумерация точек: север – восток – юг – запад – север, показана на Карте (схеме).

*Таблица координат характерных (поворотных) точек
границ территории объекта культурного наследия регионального значения
«Памятник герою Советского Союза К. Карданову»*

№ точки	Координаты МСК-07		Координаты WGS-84	
	X	Y	N	E
1	495080,98	279730,23	43.389654	43.731484
2	495084,11	279732,58	43.389682	43.731512
3	495081,74	279735,73	43.389661	43.731551
4	495078,61	279733,38	43.389633	43.731522
1	495080,98	279730,23	43.389654	43.731484

Координаты поворотных (характерных) точек границ территории объекта культурного наследия определены геодезическим методом (спутниковых измерений). Погрешность определения координат составляет 0,1 метра.

**Правовой режим земельного участка в границах территории
объекта культурного наследия регионального значения
«Памятник герою Советского Союза К. Карданову»**

Территория объекта культурного наследия регионального значения «Памятник Герою Советского Союза К. Карданову», расположенного по адресу: Кабардино-Балкарская Республика, Черекский муниципальный район, с.п. Аушигер, ул. Кушхова, 99, относится к землям историко-культурного назначения.

В границах территории разрешается:

- 1) проведение работ по сохранению объекта культурного наследия;
- 2) проведение работ по установке информационных надписей и обозначений, содержащих сведения об объекте культурного наследия;
- 3) проведение работ по благоустройству территории объекта культурного наследия, направленных на сохранение, использование и популяризации объекта культурного наследия;
- 4) осуществление хозяйственной деятельности, необходимой для обеспечения сохранности объекта культурного наследия;
- 5) прокладка подземных инженерных коммуникаций, необходимых для сохранения и функционирования объекта культурного наследия;
- 6) проведение работ, направленных на обеспечение визуального восприятия объекта культурного наследия в его градостроительной и природной среде, в том числе сохранение и восстановление сложившегося в природном ландшафте соотношения открытых и закрытых пространств;
- 7) проведение работ по обеспечению пожарной безопасности объекта культурного наследия, его защиты от динамических воздействий.

В границах территории запрещается:

- 1) строительство объектов капитального строительства;
- 2) увеличение объёмно-пространственных характеристик, существующих на территории объекта культурного наследия объектов капитального строительства;
- 3) проведение земляных, строительных, мелиоративных и иных работ, за исключением работ по сохранению объекта культурного наследия или его отдельных элементов, сохранению историко-градостроительной или природной среды объекта культурного наследия.