

УПРАВЛЕНИЯ ПО ОХРАНЕ ОБЪЕКТОВ КУЛЬТУРНОГО НАСЛЕДИЯ
РЕСПУБЛИКИ КАЛМЫКИЯ

наименование организации

Форма по ОКУД

Код

0301004

по ОКПО

71835719

ПРИКАЗ

(распоряжение)

Номер документа	Дата составления
№ 39-17	«07» 08 2021 г.

Об утверждении границ территорий объектов культурного наследия, расположенных на территории Черноземельского районного муниципального образования Республики Калмыкия

В соответствии со статьей 3.1 Федерального закона от 25 июня 2002 г. № 73 «Об объектах культурного наследия (памятниках истории и культуры) народов Российской Федерации», Постановлением Правительства Республики Калмыкия 23.03.2020 № 70 «Об утверждении Положения об Управлении по охране объектов культурного наследия Республики Калмыкия»

п р и к а з ы в а ю:

1. Утвердить границы территорий объектов культурного наследия, расположенных на территории Черноземельского районного муниципального образования Республики Калмыкия согласно приложениям № 1-3.

2. Утвердить следующий режим использования территорий объектов культурного наследия:

2.1. По согласованию со специально уполномоченным органом охраны объектов культурного наследия Республики Калмыкия на территории объектов культурного наследия разрешается:

- проведение работ по сохранению объекта культурного наследия и его отдельных элементов, направленных на консервацию, реставрацию, ремонт, приспособление и сохранение подлинных частей, элементов, деталей здания, планировки;

- осуществление работ по изучению объекта культурного наследия, инженерных, физико-химических исследований, производство зондажей, шурфов, раскопов с последующей рекультивацией нарушенных земель;

- проведение археологических исследований при наличии открытого листа;

- применение специальных мер, направленных на сохранение и восстановление (регенерацию) историко-градостроительной среды объекта;

- реконструкция наружных инженерных сетей, необходимых для сохранения и функционирования объектов культурного наследия с последующей рекультивацией нарушенных земель;

- благоустройство территории объектов культурного наследия, сохранение и восстановление планировочных характеристик его историко-природной среды, реконструкция дорожек, проездов, площадок;

- обеспечение мер пожарной и экологической безопасности объекта культурного наследия;

- сохранение исторически сложившегося ландшафта;

2.2. На территории объектов культурного наследия запрещается:

- снос объекта культурного наследия, изменение его объемно-пространственных характеристик;

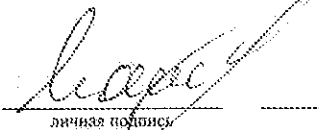
- строительство зданий и сооружений;

- строительство надземных линий электропередач, газопроводов и других инженерных коммуникаций, прокладка новых дорог;
- установка на фасадах, крыше объекта культурного наследия любых технических объектов и элементов, в том числе кондиционеров, антенн, технических элементов инженерных систем, рекламных конструкций, вывесок, телеантенн.
- размещение временных построек, киосков, автостоянок транспортных средств, складов, площадок для складирования любых веществ, материалов и оборудования.
- изменение исторической планировочной структуры, отметок природного рельефа.
- оставление материалов (конструкций) и строительного мусора после демонтажа сооружений возведенных в рамках работ по сохранению.
- складирование твердых бытовых отходов.

3. Контроль за исполнением настоящего приказа возложить на начальника отдела государственной охраны объектов культурного наследия Управления по охране объектов культурного наследия Республики Калмыкия (А.Н. Васильева).

4. Опубликовать настоящий приказ в сетевом издании «Вестник правовых актов Правительства Республики Калмыкия и органов исполнительной власти Республики Калмыкия», а также разместить (опубликовать) на «Официальном интернет-портале правовой информации (www.pravo.gov.ru)», на официальном сайте Управления по охране объектов культурного наследия Республики Калмыкия в информационно-телекоммуникационной сети «Интернет» (<http://okn.kalmregion.ru/>).

5. Настоящий приказ вступает в силу с момента его подписания.

Руководитель организации/государс твенного органа	Начальник Управления по охране объектов культурного наследия Республики Калмыкия <hr style="width: 100%;"/> <small>должность</small>	 <hr style="width: 100%;"/> <small>личная подпись</small>	К. Маркеев <hr style="width: 100%;"/> <small>расшифровка подписи</small>
---	---	---	---

С приказом (распоряжением) работник/гражданский служащий ознакомлен	<hr style="width: 100%;"/> <small>личная подпись</small>	" "	<hr style="width: 100%;"/>	20	г.
С приказом (распоряжением) работник/гражданский служащий ознакомлен	<hr style="width: 100%;"/> <small>личная подпись</small>	" "	<hr style="width: 100%;"/>	20	г.
С приказом (распоряжением) работник/гражданский служащий ознакомлен	<hr style="width: 100%;"/> <small>личная подпись</small>	" "	<hr style="width: 100%;"/>	20	г.
С приказом (распоряжением) работник/гражданский служащий ознакомлен	<hr style="width: 100%;"/>	" "	<hr style="width: 100%;"/>	20	г.

Приложение № 1
к приказу
Управления по охране
объектов культурного наследия
Республики Калмыкия
от 07.08. 2021г. № 38-17

**Границы территории объекта культурного наследия местного
(муниципального) значения Памятник В.И.Ленину
(регистрационный номер 081710894160004, учетный номер 08-116657)
местонахождение: Республика Калмыкия,
Черноземельский район, п. Комсомольский**

Описание границ территории объекта культурного наследия местного (муниципального) значения Памятник В.И.Ленину (регистрационный номер 081710894160004, учетный номер 08-116657) местонахождение: Республика Калмыкия, Черноземельский район, п. Комсомольский (далее – Объект).

Линия границ территории Объекта проходит:

от характерной (поворотной) точки (далее – точка) 1 до точки 2 – проходит на протяжении 6,0 м в 0,5 м от границы плиточного покрытия основания памятника;

от точки 2 до точки 3 – проходит на протяжении 6,0 м, в 0,5 м от границы плиточного покрытия основания памятника;

от точки 3 до точки 4 – проходит на протяжении 6,0 м в 0,5 м от границы плиточного покрытия основания памятника;

от точки 4 до точки 1 - проходит на протяжении 6,0 м в 0,5 м от границы плиточного покрытия основания памятника;




примерно в 25 м на юго-восток от жилого дома №45 по ул. Аллея памяти.

Карта (схема) границ территории объекта культурного наследия
местного (муниципального) значения
Памятник В.И.Ленину
(регистрационный номер 081710894160004; учетный номер 08-116657)
местонахождение: Республика Калмыкия,
Черноземельский район, п. Комсомольский



Масштаб 1:500

Условные обозначения к карте (схеме) границ территории объекта:

-  - объект культурного наследия местного значения
-  - граница территории объекта культурного наследия
-  1 - характерная (поворотная) точка границы территории

**Перечень координат поворотных (характерных) точек границ
 территории объекта культурного наследия местного
 (муниципального) значения Памятник В.И.Ленину
 (регистрационный номер 081710894160004, учетный номер 08-116657)
 местонахождение: Республика Калмыкия,
 Черноземельский район, п. Комсомольский**

Номер характерной (поворотной) точки	Координаты характерных (поворотных) точек определены в СК кадастрового округа Метод определения координат – спутниковый геодезический, средняя квадратическая погрешность положения характерной точки – 0,1 м.	
	X	Y
1	21874,62	3448,30
2	21876,94	3453,83
3	21871,31	3456,03
4	21869,03	3450,47
1	21874,62	3448,30

Приложение № 2
к приказу
Управления по охране
объектов культурного наследия
Республики Калмыкия
от 07.08. 2021г. № 38-11

**Границы территории объекта культурного наследия местного
(муниципального) значения Бюст Б.Басангова
(регистрационный номер 081711310110004, учетный номер 08-116710)
местонахождение: Республика Калмыкия,
Черноземельский район, п. Комсомольский**

Описание границ территории объекта культурного наследия местного (муниципального) значения Бюст Б.Басангова (регистрационный номер 081711310110004, учетный номер 08-116710) местонахождение: Республика Калмыкия, Черноземельский район, п. Комсомольский (далее – Объект).

Линия границ территории Объекта проходит:

от характерной (поворотной) точки (далее – точка) 1 до точки 2 – проходит на протяжении 5,61 м, по бетонному основанию памятника;

от точки 2 до точки 3 – проходит на протяжении 5,19 м, по бетонному основанию памятника;

от точки 3 до точки 4 – проходит на протяжении 5,63 м, по бетонному основанию памятника;




от точки 4 до точки 1 - проходит на протяжении 5,31 м, примерно в 24,5 м на север от жилого дома №4 по ул. Аллея памяти.

Карта (схема) границ территории объекта культурного наследия
местного (муниципального) значения
Бюст Б.Басаганова
(регистрационный номер 081711310110004; учетный номер 08-116710)
местонахождение: Республика Калмыкия,
Черноземельский район, п. Комсомольский



Масштаб 1:500

Условные обозначения к карте (схеме) границ территории объекта

-  - объект культурного наследия местного значения
-  - граница территории объекта культурного наследия
-  - характерная (поворотная) точка граница территории

**Перечень координат поворотных (характерных) точек границ
территории объекта культурного наследия местного
(муниципального) значения Бюст Б.Басагова
(регистрационный номер 081711310110004, учетный номер 08-116710)
местонахождение: Республика Калмыкия,
Черноземельский район, п. Комсомольский**

Номер характерной (поворотной) точки	Координаты характерных (поворотных) точек определены в СК кадастрового округа Метод определения координат – спутниковый геодезический, средняя квадратическая погрешность положения характерной точки – 0,1 м.	
	X	Y
1	21623,63	2852,87
2	21625,77	2858,08
3	21620,9	2859,94
4	21618,71	2854,76

Приложение № 3
к приказу
Управления по охране
объектов культурного наследия
Республики Калмыкия
от 07.08. 2021г. № 39-11

**Границы территории объекта культурного наследия местного
(муниципального) значения
Обелиск погибшим воинам в годы Великой Отечественной войны
(регистрационный номер 081710877090004, учетный номер 08-116669)
местонахождение: Республика Калмыкия,
Черноземельский район, п. Комсомольский**

Описание границ территории объекта культурного наследия местного (муниципального) значения Обелиск погибшим воинам в годы Великой Отечественной войны (регистрационный номер 081710877090004, учетный номер 08-116669) местонахождение: Республика Калмыкия, Черноземельский район, п. Комсомольский (далее – Объект).

Линия границ территории Объекта проходит:

от характерной (поворотной) точки (далее – точка) 1 до точки 2 – проходит на протяжении 3,14 м по условной линии от угла основания обелиска до угла ограждения;

от точки 2 до точки 3 – на протяжении 4,58 м по ограждению;

от точки 3 до точки 4 – на протяжении 14,97 м по ограждению;

от точки 4 до точки 5 - на протяжении 14,20м по условной линии вдоль бордюра;

от точки 5 до точки 6 - на протяжении 15,30м по ограждению;

от точки 6 до точки 7- на протяжении 0,89 м по условной линии;

от точки 7 до точки 8 – на протяжении 2,33 м по условной линии;

от точки 8 до точки 1 — на протяжении 6,41 м вдоль основания
обелиска.




Объект находится примерно в 12 м южнее от здания магазина по ул.
Аллея Памяти, 39.

**Карта (схема) границ территории объекта культурного наследия
местного (муниципального) значения
Обелиск погибшим воинам в годы Великой отечественной войны
(регистрационный номер 081710877090004; учетный номер 08-116669)
местонахождение: Республика Калмыкия,
Черноземельский район, п. Комсомольский**



Масштаб 1:500

Условные обозначения к карте (схеме) границ территории объекта:

-  - объект культурного наследия местного значения
-  - граница территории объекта культурного наследия
-  1 - характерная (поворотная) точка граница территории

**Перечень координат поворотных (характерных) точек границ
территории объекта культурного наследия местного
(муниципального) значения**

**Обелиск погибшим воинам в годы Великой Отечественной войны
(регистрационный номер 081710877090004, учетный номер 08-116669)**

местонахождение: Республика Калмыкия,

Черноземельский район, п. Комсомольский

Номер характерной (поворотной) точки	Координаты характерных (поворотных) точек определены в СК кадастрового округа Метод определения координат – спутниковый геодезический, средняя квадратическая погрешность положения характерной точки – 0,1 м.	
	X	Y
1	21809,49	3294,39
2	21811,79	3296,52
3	21816,08	3294,93
4	21821,41	3308,91
5	21808,21	3314,14
6	21802,90	3299,79
7	21803,59	3299,24
8	21803,60	3296,91
1	21809,49	3294,39