

УПРАВЛЕНИЯ ПО ОХРАНЕ ОБЪЕКТОВ КУЛЬТУРНОГО НАСЛЕДИЯ
РЕСПУБЛИКИ КАЛМЫКИЯ

наименование организации

Форма по ОКУД

Код
0301004

по ОКПО

71835719

ПРИКАЗ
(распоряжение)

Номер документа	Дата составления
№ 37 - 17	«07» 08 2021г.

Об утверждении границ территорий объектов культурного наследия, расположенных на территории Октябрьского районного муниципального образования Республики Калмыкия

В соответствии со статьей 3.1 Федерального закона от 25 июня 2002 г. № 73 «Об объектах культурного наследия (памятниках истории и культуры) народов Российской Федерации», Постановлением Правительства Республики Калмыкия 23.03.2020 № 70 «Об утверждении Положения об Управлении по охране объектов культурного наследия Республики Калмыкия»

п р и к а з ы в а ю:

1. Утвердить границы территорий объектов культурного наследия, расположенных на территории Октябрьского районного муниципального образования Республики Калмыкия согласно приложениям № 1-6.

2. Утвердить следующий режим использования территорий объектов культурного наследия:

2.1. По согласованию со специально уполномоченным органом охраны объектов культурного наследия Республики Калмыкия на территории объектов культурного наследия разрешается:

- проведение работ по сохранению объекта культурного наследия и его отдельных элементов, направленных на консервацию, реставрацию, ремонт, приспособление и сохранение подлинных частей, элементов, деталей здания, планировки;

- осуществление работ по изучению объекта культурного наследия, инженерных, физико-химических исследований, производство зондажей, шурфов, раскопов с последующей рекультивацией нарушенных земель;

- проведение археологических исследований при наличии открытого листа;

- применение специальных мер, направленных на сохранение и восстановление (регенерацию) историко-градостроительной среды объекта;

- реконструкция наружных инженерных сетей, необходимых для сохранения и функционирования объектов культурного наследия с последующей рекультивацией нарушенных земель;

- благоустройство территории объектов культурного наследия, сохранение и восстановление планировочных характеристик его историко-природной среды, реконструкция дорожек, проездов, площадок;

- обеспечение мер пожарной и экологической безопасности объекта культурного наследия;

- сохранение исторически сложившегося ландшафта;

2.2. На территории объектов культурного наследия запрещается:

- снос объекта культурного наследия, изменение его объемно-пространственных характеристик;


- строительство зданий и сооружений;

- строительство надземных линий электропередач, газопроводов и других инженерных коммуникаций, прокладка новых дорог;
- установка на фасадах, крыше объекта культурного наследия любых технических объектов и элементов, в том числе кондиционеров, антенн, технических элементов инженерных систем, рекламных конструкций, вывесок, телеантенн.
- размещение временных построек, киосков, автостоянок транспортных средств, складов, площадок для складирования любых веществ, материалов и оборудования.
- изменение исторической планировочной структуры, отметок природного рельефа.
- оставление материалов (конструкций) и строительного мусора после демонтажа сооружений возведенных в рамках работ по сохранению.
- складирование твердых бытовых отходов.

3. Контроль за исполнением настоящего приказа возложить на начальника отдела государственной охраны объектов культурного наследия Управления по охране объектов культурного наследия Республики Калмыкия (А.Н. Васильева).

4. Опубликовать настоящий приказ в сетевом издании «Вестник правовых актов Правительства Республики Калмыкия и органов исполнительной власти Республики Калмыкия», а также разместить (опубликовать) на «Официальном интернет-портале правовой информации (www.pravo.gov.ru)», на официальном сайте Управления по охране объектов культурного наследия Республики Калмыкия в информационно-телекоммуникационной сети «Интернет» (<http://okn.kalmregion.ru/>).

5. Настоящий приказ вступает в силу с момента его подписания.

Руководитель организации/государс- твенного органа	Начальник Управления по охране объектов культурного наследия Республики Калмыкия <small>должность</small>	 <small>личная подпись</small>	К. Маркеев <small>расшифровка подписи</small>
С приказом (распоряжением) работник/гражданский служащий ознакомлен	_____ <small>личная подпись</small>	" "	_____ 20 ____ г.
С приказом (распоряжением) работник/гражданский служащий ознакомлен	_____ <small>личная подпись</small>	" "	_____ 20 ____ г.
С приказом (распоряжением) работник/гражданский служащий ознакомлен	_____ <small>личная подпись</small>	" "	_____ 20 ____ г.
С приказом (распоряжением) работник/гражданский служащий ознакомлен	_____	" "	_____ 20 ____ г.

Приложение № 7
к приказу
Управления по охране
объектов культурного наследия
Республики Калмыкия
от 07.08. 2021 г. № 37-П

**Границы территории объекта культурного наследия местного
(муниципального) значения
Мемориал погибшим односельчанам во время
Великой Отечественной войны
(регистрационный номер 081720894370004, учетный номер 08-121330)
местонахождение: Республика Калмыкия,
Октябрьский район, п. Большой Царын**

Описание границ территории объекта культурного наследия местного (муниципального) значения Мемориал погибшим односельчанам во время Великой Отечественной войны (регистрационный номер 081720894370004, учетный номер 08-121330) местонахождение: Республика Калмыкия, Октябрьский район, п. Большой Царын (далее – Объект).

Линия границ территории Объекта проходит:

от характерной точки (поворотной) точки (далее – точка) 1 до точки 2 – проходит на протяжении 27,46 м по металлической ограде;

от точки 2 до точки 3 – проходит на протяжении 27,86 м по условной линии;

от точки 3 до точки 4 – проходит на протяжении 27,48 м по металлической ограде;

от точки 4 до точки 1 – проходит на протяжении 28,15 м по металлической ограде, примерно в 32 м на запад от административного здания по ул. Ленина, 1.



**Перечень координат поворотных (характерных) точек границ
территории объекта культурного наследия местного (муниципального)
значения Мемориал погибшим односельчанам во время Великой
Отечественной войны
(регистрационный номер 081720894370004, учетный номер 08-121330)
местонахождение: Республика Калмыкия,
Октябрьский район, п. Большой Царын**

Номер характерной (поворотной) точки	Координаты характерных (поворотных) точек определены в СК кадастрового округа Метод определения координат – спутниковый геодезический, средняя квадратическая погрешность положения характерной точки – 0,1 м.	
	X	Y
1	7519,89	6830,86
2	7536,10	6808,70
3	7558,98	6824,59
4	7543,00	6846,94
1	7519,89	6830,86

Карта (схема) границ территории объекта культурного наследия
местного (муниципального) значения Мемориал погибшим
односельчанам во время Великой Отечественной войны
(регистрационный номер 081720894370004, учетный номер 08-121330)
местонахождение: Республика Калмыкия,
Октябрьский район, п. Большой Царын



Условные обозначения к карте (схеме) границ территории объекта:

-  - объект культурного наследия;
-  - граница территории объекта культурного наследия;
- 1 - характерная (поворотная) точка.

Приложение № 2
к приказу
Управления по охране
объектов культурного наследия
Республики Калмыкия
от 07 08 2021г. № 37-17

**Границы территории объекта культурного наследия местного
(муниципального) значения
Обелиск воинам 115-й Кабардино-Балкарской кавалерийской дивизии
погибшим в годы Великой Отечественной войны
(регистрационный номер 081710894380004, учетный номер 08-121340)
местонахождение: Республика Калмыкия,
Октябрьский район, п. Цаган-Нур**

Описание границ территории объекта культурного наследия местного (муниципального) значения Обелиск воинам 115-й Кабардино-Балкарской кавалерийской дивизии погибшим в годы Великой Отечественной войны (регистрационный номер 081710894380004, учетный номер 08-121340) местонахождение: Республика Калмыкия, Октябрьский район, п. Цаган-Нур (далее – Объект).

Линия границ территории Объекта проходит:

от характерной точки (поворотной) точки (далее – точка) 1 до точки 2 – проходит на протяжении 4,69 м по металлической ограде;

от точки 2 до точки 3 – проходит на протяжении 4,98 м по металлической ограде;







от точки 3 до точки 4 – проходит на протяжении 4,69 м по металлической ограде;

от точки 4 до точки 1 – проходит на протяжении 4,99 м по металлической ограде, примерно в 130 м на юго-запад от здания Школы по ул. Санджирова, 25.

**10. Схема расположения границ объекта культурного наследия
 местного (муниципального) значения
 Обелиск воинам 115-й Кабардино-Балкарской кавалерийской дивизии
 погибшим в годы Великой Отечественной войны
 (регистрационный номер 081710894380004, учетный номер 08-121340),
 местонахождение: Республика Калмыкия,
 Октябрьский район, п. Цаган-Нур**



Масштаб 1:1000

- Условные обозначения :
-  - объект культурного наследия местного значения
 -  - граница территории объекта культурного наследия местного значения
 -  1 - характерная (поворотная) точка границы территории
 -  - граница земельного участка по данным ГКН
 -  - граница кадастрового квартала 7
 -  - надпись кадастрового номера земельного участка
- 08:06:190102:15

Перечень координат поворотных (характерных) точек границ территории объекта культурного наследия местного (муниципального) значения Обелиск воинам 115-й Кабардино-Балкарской кавалерийской дивизии погибшим в годы Великой Отечественной войны (регистрационный номер 081710894380004, учетный номер 08-121340), местонахождение: Республика Калмыкия, Октябрьский район, п. Цаган-Нур

Номер характерной (поворотной) точки	Координаты характерных (поворотных) точек определены в СК кадастрового округа Метод определения координат – спутниковый геодезический, средняя квадратическая погрешность положения характерной точки – 0,1 м.	
	X	Y
1	5233626,99	2238228,61
2	5233626,53	2238233,28
3	5233621,57	2238232,86
4	5233622,02	2238228,19
1	5233626,99	2238228,61

Приложение № 3
к приказу
Управления по охране
объектов культурного наследия
Республики Калмыкия
от 07.08. 2021г. № 32-17

**Границы территории объекта культурного наследия местного
(муниципального) значения Памятник В.И. Ленину
(регистрационный номер 081710894390004, учетный номер 08-121314)
местонахождение: Республика Калмыкия,
Октябрьский район, п. Большой Царын**

Описание границ территории объекта культурного наследия местного (муниципального) значения Памятник В.И. Ленину (регистрационный номер 081710894390004, учетный номер 08-121314) местонахождение: Республика Калмыкия, Октябрьский район, п. Большой Царын (далее – Объект).

Линия границ территории Объекта проходит:

от характерной точки (поворотной) точки (далее – точка) 1 до точки 2 – проходит на протяжении 4,15 м по границе плиточного покрытия;

от точки 2 до точки 3 – проходит на протяжении 4,36 м по границе плиточного покрытия;

от точки 3 до точки 4 – проходит на протяжении 4,21 м по границе плиточного покрытия;



от точки 4 до точки 1 – проходит на протяжении 4,37 м по границе плиточного покрытия, примерно в 50 м на юго-запад от здания магазина по ул. Бойко, 5 а.

Карта (схема) границ территории объекта культурного наследия
местного (муниципального) значения Памятник В.И. Ленину
(регистрационный номер 081710894390004, учетный номер 08-121314),
местонахождение: Республика Калмыкия,
Октябрьский район, п. Большой Царын



Масштаб 1:1000

Условные обозначения к карте (схеме) границ территории объекта:

-  - объект культурного наследия;
-  - граница территории объекта культурного наследия;
- 1 - характерная (поворотная) точка.

**Перечень координат поворотных (характерных) точек границ
территории объекта культурного наследия местного (муниципального)**

значения Памятник В.И. Ленину

(регистрационный номер 081710894390004, учетный номер 08-121314)

местонахождение: Республика Калмыкия,

Октябрьский район, п. Большой Царын

Номер характерной (поворотной) точки	Координаты характерных (поворотных) точек определены в СК кадастрового округа Метод определения координат – спутниковый геодезический, средняя квадратическая погрешность положения характерной точки – 0,1 м.	
	X	Y
1	7362,62	6464,28
2	7360,42	6467,80
3	7356,69	6465,55
4	7358,91	6461,97
1	7362,62	6464,28

Приложение № 4
к приказу
Управления по охране
объектов культурного наследия
Республики Калмыкия
от 07.08. 2021г. № 37-17

**Границы территории объекта культурного наследия местного
(муниципального) значения
Мемориал погибшим односельчанам в годы Великой Отечественной
войны
(регистрационный номер 081720894440004, учетный номер 08-121334)
местонахождение: Республика Калмыкия,
Октябрьский район, п. Хошеуты**

Описание границ территории объекта культурного наследия местного (муниципального) значения Мемориал погибшим односельчанам в годы Великой Отечественной войны (регистрационный номер 081720894440004, учетный номер 08-121334) местонахождение: Республика Калмыкия, Октябрьский район, п. Хошеуты (далее – Объект).

Линия границ территории Объекта проходит:

от характерной точки (поворотной) точки (далее – точка) 1 до точки 2 – проходит на протяжении 17,05 м по металлической ограде;

от точки 2 до точки 3 – проходит на протяжении 27,82 м по металлической ограде;



от точки 3 до точки 4 – проходит на протяжении 17,53 м по металлической ограде;

от точки 4 до точки 1 – проходит на протяжении 28,61 м по металлической ограде, примерно в 35 м на юг от здания СГК «Хошуд» по ул. Октябрьская.

Карта (схема) границ территории объекта культурного наследия
местного (муниципального) значения Мемориал погибшим
односельчанам в годы Великой Отечественной войны
(регистрационный номер 081720894440004, учетный номер 08-121334)
местонахождение: Республика Калмыкия,
Октябрьский район, п. Хошеуты



Условные обозначения к карте (схеме) границ территории объекта:

-  - объект культурного наследия;
-  - граница территории объекта культурного наследия;
- 1 - характерная (поворотная) точка.

**Перечень координат поворотных (характерных) точек границ
территории объекта культурного наследия местного (муниципального)
значения Мемориал погибшим односельчанам в годы Великой**

Отечественной войны

(регистрационный номер 081720894440004, учетный номер 08-121334)

местонахождение: Республика Калмыкия,

Октябрьский район, п. Хошеуты

Номер характерной (поворотной) точки	Координаты характерных (поворотных) точек определены в СК кадастрового округа Метод определения координат – спутниковый геодезический, средняя квадратическая погрешность положения характерной точки – 0,1 м.	
	X	Y
1	5218268,94	2250840,51
2	5218272,54	2250857,17
3	5218245,52	2250863,81
4	5218241,04	2250846,86
1	5218268,94	2250840,51

Приложение № 5
к приказу
Управления по охране
объектов культурного наследия
Республики Калмыкия
от 07.08.2021г. № 37-17

**Границы территории объекта культурного наследия местного
(муниципального) значения
Памятник Герою Советского Союза Н.М. Санджирову
(регистрационный номер 081710894430004, учетный номер 08-121342)
местонахождение: Республика Калмыкия,
Октябрьский район, п. Цаган-Нур**

Описание границ территории объекта культурного наследия местного (муниципального) значения Памятник Герою Советского Союза Н.М. Санджирову (регистрационный номер 081710894430004, учетный номер 08-121342) местонахождение: Республика Калмыкия, Октябрьский район, п. Цаган-Нур (далее – Объект).

Линия границ территории Объекта проходит:

от характерной точки (поворотной) точки (далее – точка) 1 до точки 2 – проходит на протяжении 7,00 м по металлической ограде;

от точки 2 до точки 3 – проходит на протяжении 7,17 м по металлической ограде;



от точки 3 до точки 4 – проходит на протяжении 7,00 м по металлической ограде;

от точки 4 до точки 1 – проходит на протяжении 7,17 м по металлической ограде, примерно в 3 м на запад от здания Школы по ул. Санджирова, 25.

Карта (схема) границ территории объекта культурного наследия
местного (муниципального) значения
Памятник Герою Советского Союза Н.М. Санджирову
(регистрационный номер 081710894430004, учетный номер 08-121342),
местонахождение: Республика Калмыкия,
Октябрьский район, п. Цаган-Нур



Условные обозначения к карте (схеме) границ территории объекта:

-  - объект культурного наследия;
-  - граница территории объекта культурного наследия;
- 1 - характерная (новорожденная) точка.

Перечень координат поворотных (характерных) точек границ территории объекта культурного наследия местного (муниципального) значения Памятник Герою Советского Союза Н.М. Санджирову (регистрационный номер 081710894430004, учетный номер 08-121342), местонахождение: Республика Калмыкия, Октябрьский район, п. Цаган-Нур

Номер характерной (поворотной) точки.	Координаты характерных (поворотных) точек определены в СК кадастрового округа Метод определения координат – спутниковый геодезический, средняя квадратическая погрешность положения характерной точки – 0,1 м.	
	X	Y
1	5233675,78	2238361,84
2	5233674,92	2238368,79
3	5233667,80	2238367,91
4	5233668,66	2238360,96
1	5233675,78	2238361,84

Приложение № 6
к приказу
Управления по охране
объектов культурного наследия
Республики Калмыкия
от 07.08. 2021г. № 37-17

**Границы территории объекта культурного наследия местного
(муниципального) значения**
Стела погибшим односельчанам в годы Великой Отечественной войны
(регистрационный номер 081710894420004, учетный номер 08-121343)
местонахождение: Республика Калмыкия,
Октябрьский район, п. Цаган-Нур

Описание границ территории объекта культурного наследия местного (муниципального) Стела погибшим односельчанам в годы Великой Отечественной войны (регистрационный номер 081710894420004, учетный номер 08-121343) местонахождение: Республика Калмыкия, Октябрьский район, п. Цаган-Нур (далее – Объект).

Линия границ территории Объекта проходит:

от характерной точки (поворотной) точки (далее – точка) 1 до точки 2 – проходит на протяжении 11,98 м по металлической ограде;

от точки 2 до точки 3 – проходит на протяжении 8,00 м по металлической ограде;



от точки 3 до точки 4 – проходит на протяжении 12,18 м по металлической ограде;

от точки 4 до точки 1 – проходит на протяжении 8,12 м по металлической ограде, примерно в 110 м на запад от здания Школы по ул. Санджирова, 25.

Карта (схема) границ территории объекта культурного наследия
местного (муниципального) значения
Стела погибшим односельчанам в годы Великой Отечественной войны
(регистрационный номер 081710894420004, учетный номер 08-121343)
местонахождение: Республика Калмыкия,
Октябрьский район, п. Цаган-Нур



Условные обозначения к карте (схеме) границ территории объекта:

-  - объект культурного наследия;
-  - граница территории объекта культурного наследия;
- 1 - характерная (поворотная) точка.

**Перечень координат поворотных (характерных) точек границ
 территории объекта культурного наследия местного (муниципального)
 значения Стела погибшим односельчанам в годы Великой
 Отечественной войны
 (регистрационный номер 081710894420004, учетный номер 08-121343),
 местонахождение: Республика Калмыкия,
 Октябрьский район, п. Цаган-Нур**

Номер характерной (поворотной) точки	Координаты характерных (поворотных) точек определены в СК кадастрового округа Метод определения координат – спутниковый геодезический, средняя квадратическая погрешность положения характерной точки – 0,1 м.	
	X	Y
1	5233681,07	2238250,80
2	5233680,05	2238262,74
3	5233672,07	2238262,19
4	5233672,99	2238250,05
1	5233681,07	2238250,80