



РОССИЙСКАЯ ФЕДЕРАЦИЯ
ПРАВИТЕЛЬСТВО КАРАЧАЕВО-ЧЕРКЕССКОЙ РЕСПУБЛИКИ

ПОСТАНОВЛЕНИЕ

30.06.2023

г.Черкесск

№ 167

О внесении изменений в постановление Правительства Карачаево-Черкесской Республики от 23.12.2021 № 110 «Об утверждении Положений о памятниках природы республиканского значения Карачаево-Черкесской Республики»

В соответствии с Федеральным законом от 14.03.95 № 33-ФЗ «Об особо охраняемых природных территориях», на основании проведенных работ по установлению границ памятников природы республиканского значения, в целях совершенствования государственного управления и контроля в области организации и функционирования особо охраняемых природных территорий Карачаево-Черкесской Республики Правительство Карачаево-Черкесской Республики

ПО С Т А Н О В Л Я Е Т:

1. Внести в постановление Правительства Карачаево-Черкесской Республики от 23.12.2021 № 110 «Об утверждении Положений о памятниках природы республиканского значения Карачаево-Черкесской Республики» следующие изменения:

1.1. Дополнить пункт 1 подпунктами 1.3-1.52 следующего содержания:

«1.3. Положение о памятнике природы республиканского значения «Горох красивый» согласно приложению 3.

1.4. Положение о памятнике природы республиканского значения «Облепиховая Роща (а. Хурзук)» согласно приложению 4.

1.5. Положение о памятнике природы республиканского значения «Роща тиса ягодного на скале «Шоана» согласно приложению 5.

1.6. Положение о памятнике природы республиканского значения «Роща тиса ягодного в Махарском ущелье» согласно приложению 6.

1.7. Положение о памятнике природы республиканского значения «Озеро «Хурла-Кель» согласно приложению 7.

1.8. Положение о памятнике природы республиканского значения «Индышский минеральный источник» согласно приложению 8.

1.9. Положение о памятнике природы республиканского значения «Маринский (Курман-Нарзан) минеральный источник» согласно приложению 9.

1.10. Положение о памятнике природы республиканского значения «Минеральные источники Махарской долины» согласно приложению 10.

1.11. Положение о памятнике природы республиканского значения «Скалы «Крепость средневековья» согласно приложению 11.

1.12. Положение о памятнике природы республиканского значения «Скала «Кекли-Кая» согласно приложению 12.

1.13. Положение о памятнике природы республиканского значения «Скала «Нос» согласно приложению 13.

1.14. Положение о памятнике природы республиканского значения «Скала «Сказка» согласно приложению 14.

1.15. Положение о памятнике природы республиканского значения «Хумаринские песчаниковые скалы» согласно приложению 15.

1.16. Положение о памятнике природы республиканского значения «Песчаниковые пещеры долины реки Мара» согласно приложению 16.

1.17. Положение о памятнике природы республиканского значения «Облепиховая роща напротив с. Важное» согласно приложению 17.

1.18. Положение о памятнике природы республиканского значения «Красногорский минеральный источник» согласно приложению 18.

1.19. Положение о памятнике природы республиканского значения «Скала «Разрыв» согласно приложению 19.

1.20. Положение о памятнике природы республиканского значения «Алимкина пещера» согласно приложению 20.

1.21. Положение о памятнике природы республиканского значения «Пещера Кадет-Дорбун» согласно приложению 21.

1.22. Положение о памятнике природы республиканского значения «Пещера «Шайтан Тамак» согласно приложению 22.

1.23. Положение о памятнике природы республиканского значения «Черное озеро» согласно приложению 23.

1.24. Положение о памятнике природы республиканского значения «Выход подземной реки Тегинь» согласно приложению 24.

1.25. Положение о памятнике природы республиканского значения «Лаштрак (горячие и кисло-минеральные источники)» согласно приложению 25.

1.26. Положение о памятнике природы республиканского значения «Каменный Гриб» согласно приложению 26.

1.27. Положение о памятнике природы республиканского значения «Скала «Сфинксы» согласно приложению 27.

1.28. Положение о памятнике природы республиканского значения «Скала «Шатер» согласно приложению 28.

1.29. Положение о памятнике природы республиканского значения «Пещера «Берлога» согласно приложению 29.

1.30. Положение о памятнике природы республиканского значения «Пещера «Беш-Тулпар» согласно приложению 30.

1.31. Положение о памятнике природы республиканского значения «Пещера «Дженту» согласно приложению 31.

1.32. Положение о памятнике природы республиканского значения «Пещера «Рожнова» согласно приложению 32.

1.33. Положение о памятнике природы республиканского значения «Пещера «Южный слон» согласно приложению 33.

1.34. Положение о памятнике природы республиканского значения «Ущелье «Адиюх» согласно приложению 34.

1.35. Положение о памятнике природы республиканского значения «Кольцо-гора» согласно приложению 35.

1.36. Положение о памятнике природы республиканского значения «Холм «Гагр» согласно приложению 36.

1.37. Положение о памятнике природы республиканского значения «Скалы «Конские головы» согласно приложению 37.

1.38. Положение о памятнике природы республиканского значения «Скала «Зуб Старухи» согласно приложению 38.

1.39. Положение о памятнике природы республиканского значения «Пещера «Логово великана» согласно приложению 39.

1.40. Положение о памятнике природы республиканского значения «Пещера «Подземные лазы» согласно приложению 40.

1.41. Положение о памятнике природы республиканского значения «Пещера на горе Джисса» согласно приложению 41.

1.42. Положение о памятнике природы республиканского значения «Верхнехудесские минеральные источники» согласно приложению 42.

1.43. Положение о памятнике природы республиканского значения «Выходы минеральных источников Муштское и Кичи-Балыкское» согласно приложению 43.

1.44. Положение о памятнике природы республиканского значения «Рим-Гора» согласно приложению 44.

1.45. Положение о памятнике природы республиканского значения «Облепиховая роща в 1 км севернее от а. Эркен-Шахар» согласно приложению 45.

1.46. Положение о памятнике природы республиканского значения «Роща кедра сибирского» согласно приложению 46.

1.47. Положение о памятнике природы республиканского значения «Роща тиса ягодного в бассейне р. Псыш» согласно приложению 47.

1.48. Положение о памятнике природы республиканского значения «Роща тиса ягодного в 4,5 км восточнее от х. Ново-Исправненский» согласно приложению 48.

1.49. Положение о памятнике природы республиканского значения «Буковый лес» согласно приложению 49.

1.50. Положение о памятнике природы республиканского значения «Софийские ледники с группой водопадов» согласно приложению 50.

1.51. Положение о памятнике природы республиканского значения «Водопад Чертова мельница» согласно приложению 51.

1.52. Положение о памятнике природы республиканского значения «Пихтовый бор» согласно приложению 52.».

1.2. Дополнить приложениями 3-52 согласно приложениям 1-50.

Председатель Правительства
Карачаево-Черкесской Республ



М.О. Аргунов

Приложение 1 к постановлению
Правительства Карачаево-Черкесской
Республики от 30.06.2023 № 167

«Приложение 3 к постановлению
Правительства Карачаево-Черкесской
Республики от 23.12.2021 № 110

ПОЛОЖЕНИЕ

о памятнике природы республиканского значения
«Горох красивый»

1. Общие положения

1.1. Особо охраняемая природная территория республиканского значения – памятник природы «Горох красивый» (далее - памятник природы) организована в соответствии с Решением исполкома Карачаево-Черкесского областного совета народных депутатов от 08.12.78 № 708 «О взятии под особую охрану памятников природы».

1.2. Настоящее Положение определяет правовой статус памятника природы, устанавливает режим особой охраны памятника природы, допустимые виды использования памятника природы, а также содержит сведения о площади, описание местоположения и границ памятника природы.

1.3. Памятник природы образован без ограничения срока действия.

1.4. Памятник природы создан без изъятия у собственников земельных участков, но с ограничениями прав пользования в связи с установлением режима особой охраны.

1.5. На территории памятника природы, включающей земли сельскохозяйственного назначения, допускается использование земельных участков в соответствии с установленными для них целевым назначением и разрешенным использованием и с соблюдением режима особой охраны территории памятника природы, установленного настоящим Положением.

1.6. Границы и особенности режима особой охраны памятника природы в обязательном порядке учитываются при подготовке и внесении изменений в схему территориального планирования Карачаево-Черкесской Республики, правила землепользования и застройки, документы территориального планирования муниципального образования Карачаевского района Карачаево-Черкесской Республики, лесной план Карачаево-Черкесской Республики, лесохозяйственные регламенты.

2. Описание местоположения и границ

2.1. Памятник природы расположен на территории Карачаевского муниципального района Карачаево-Черкесской Республики северозападнее от аула Хурзук.

- 2.2. Профиль памятника природы – ботанический.
- 2.3. Площадь памятника природы составляет $5,0 \pm 0,1957$ га.
- 2.4. Описание границ и карта-схема границ памятника природы представлены в приложении к настоящему Положению.

3. Цель, задачи создания памятника природы

3.1. Цели создания памятника природы:

Основными целями создания памятника природы являются:
сохранение в естественном состоянии природного комплекса, восстановление, а также предотвращение изменений его компонентов в результате антропогенного воздействия;
сохранение биологического разнообразия;
ведение регулируемой рекреационной деятельности;
организация экологического туризма.

3.2. Памятник природы выполняет следующие задачи:

предотвращение хозяйственной деятельности, ведущей к уничтожению и нарушению природного комплекса;
охрана редких и исчезающих видов растений и животных, сохранение их генофонда;
экологическое воспитание и просвещение населения.

4. Режим особой охраны территории памятника природы

4.1. На территории памятника природы запрещается или ограничивается любая деятельность, если она противоречит целям его создания или причиняет вред природным комплексам и их компонентам.

4.2. На территории памятника природы с целью обеспечения выполнения им основных задач по сохранению и охране природных комплексов запрещается:

любительская и спортивная охота;
заготовка и сбор недревесных лесных ресурсов (за исключением заготовки и сбора недревесных лесных ресурсов гражданами для собственных нужд), заготовка пищевых лесных ресурсов и сбор лекарственных растений (за исключением заготовки пищевых лесных ресурсов гражданами и сбора ими лекарственных растений для собственных нужд);
геологическое изучение недр, разведка и добыча полезных ископаемых, а также выполнение иных работ, связанных с использованием недрами;
применение пестицидов;
строительство и размещение стационарных и временных сооружений (в том числе линейных), прокладка дорог (кроме противопожарных), не связанных с выполнением задач, возложенных на памятник природы;
сенокосение, нарушение почвенного покрова, проведение земляных работ и распашка земель (за исключением случаев, связанных с осуществлением противопожарных мероприятий и проведением научных исследований, а также случаев, связанных с производством сельскохозяйственных

работ на землях сельскохозяйственного назначения, имеющих вид угодья – сенокос, пашня);

проведение мелиоративных и любых других работ, которые могут привести к изменению гидрологического и гидрохимического режима;

засорение и загрязнение территории памятника природы;

пускание палов, выжигание растительности;

проведение взрывных работ;

проведение рубок деревьев и кустарников (за исключением санитарно-оздоровительных мероприятий, а также рубок, связанных с эксплуатацией и обслуживанием линий электропередач);

уничтожение или повреждение деревьев, кустарников, травянистой растительности;

создание объектов размещения отходов производства и потребления, радиоактивных, химических, взрывчатых, токсичных, отравляющих и ядовитых веществ;

проезд и стоянка автотранспортных средств вне дорог общего пользования и специально предусмотренных для этого мест (кроме транспорта экстренных, аварийных и надзорных служб, транспорта для проведения хозяйственных мероприятий, связанных с обеспечением функционирования памятника природы и случаев, связанных с использованием транспортных средств собственниками, владельцами и пользователями земельных участков, расположенных в границах памятника природы);

осуществление рекреационной деятельности (в том числе организация мест отдыха и разведение костров) за пределами специально предусмотренных для этого мест;

нанесение самовольных надписей и знаков;

уничтожение или повреждение информационных и охранных знаков;

деятельность, влекущая за собой снижение экологической ценности территории памятника природы или причиняющая вред охраняемым объектам животного и растительного мира и среде их обитания;

иные виды деятельности, запрещенные федеральными законами и законами Карачаево-Черкесской Республики.

4.3. Граждане имеют право находиться на территории памятника природы.

4.4. На территории памятника природы в установленном порядке разрешается:

осуществление рекреационной и эколого-просветительской деятельности (в соответствии с научным обоснованием, при соблюдении режима особой охраны памятника природы);

проведение научных исследований, использование природных ресурсов в научно-исследовательских целях, не разрушающих окружающую среду и не истощающих биологические ресурсы;

реконструкция и капитальный ремонт существующих линейных сооружений в соответствии с действующим законодательством;

осуществление противопожарных мероприятий;

восстановительные работы и осуществление мероприятий по предотвращению изменений природных комплексов памятника природы в результате негативного антропогенного влияния или стихийного бедствия;
сбор ягод и грибов;
иная деятельность, не противоречащая целям и задачам памятника природы.

5. Охрана памятника природы

5.1. Государственный контроль (надзор) в области охраны и использования памятника природы осуществляет Министерство природных ресурсов и экологии Карачаево-Черкесской Республики в соответствии с законодательством Российской Федерации и законодательством Карачаево-Черкесской Республики.

5.2. Собственники, владельцы и пользователи земельных участков, которые расположены в границах памятника природы, иные физические и юридические лица обязаны соблюдать установленный на территории памятника природы режим особой охраны.

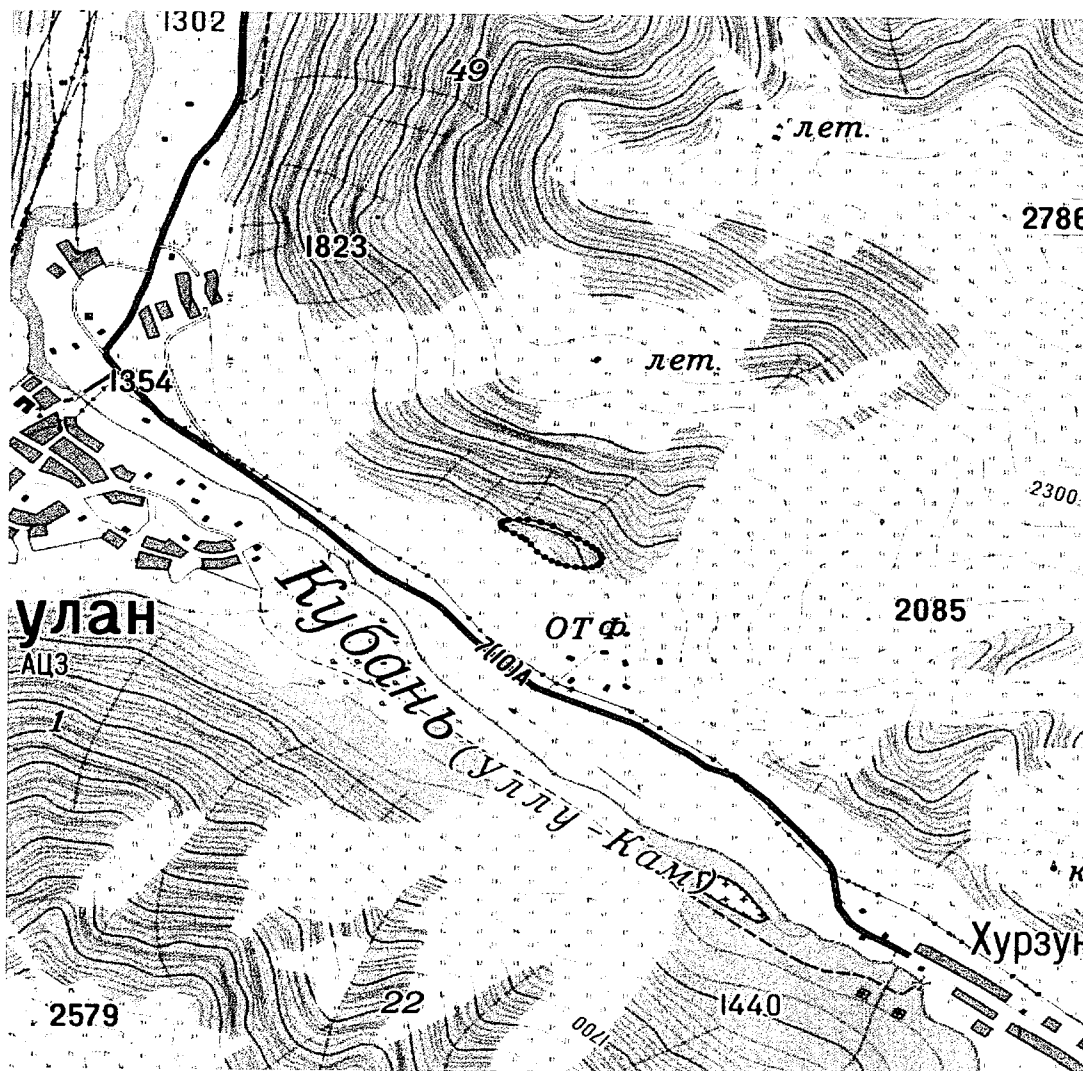
5.3. Вред, причиненный памятнику природы, подлежит возмещению в установленном законодательством Российской Федерации порядке.

6. Ответственность за нарушение режима особой охраны памятника природы

Ответственность за нарушение режима особой охраны памятника природы устанавливается в соответствии с действующим законодательством Российской Федерации и законодательством Карачаево-Черкесской Республики.

ГРАНИЦА

памятника природы республиканского значения «Горох красивый»



Масштаб 1:25000

Используемые условные знаки и обозначения:

- Граница объекта
- Характерная точка границы объекта

1-31 – номера характерных точек границы памятника природы республиканского значения «Горох красивый», координаты которых представлены в таблице.

КООРДИНАТЫ
характерных точек границы памятника природы республиканского значения «Горох красивый»

№ п/п	Номера характерных точек границы памятника природы республиканского значения «Горох красивый»	Координаты характерных точек границы памятника природы республиканского значения «Горох красивый» Система координат МСК-09	
		X	Y
1	2	3	4
1.	1	502201.53	334423.46
2.	2	502206.82	334445.69
3.	3	502209.46	334486.96
4.	4	502208.40	334524.06
5.	5	502197.29	334576.98
6.	6	502178.77	334628.84
7.	7	502141.73	334691.28
8.	8	502116.59	334732.55
9.	9	502093.83	334766.42
10.	10	502076.90	334791.82
11.	11	502061.02	334811.40
12.	12	502039.86	334827.80
13.	13	502020.75	334833.10
14.	14	501999.58	334826.75
15.	15	501986.35	334812.99
16.	16	501976.30	334790.76
17.	17	501973.12	334760.60
18.	18	501974.71	334724.03
19.	19	501981.60	334685.41
20.	20	501993.24	334651.54
21.	21	502006.47	334623.50
22.	22	502023.93	334594.39
23.	23	502051.19	334565.28
24.	24	502085.06	334537.77
25.	25	502109.93	334515.54
26.	26	502123.16	334497.55
27.	27	502140.62	334467.39
28.	28	502161.26	334432.46
29.	29	502171.84	334419.23
30.	30	502182.43	334415.01
31.	31	502192.52	334415.01
32.	1	502201.53	334423.46»



Приложение 2 к постановлению
Правительства Карачаево-Черкесской
Республики от 30.06.2023 № 167

«Приложение 4 к постановлению
Правительства Карачаево-Черкесской
Республики от 23.12.2021 № 110

ПОЛОЖЕНИЕ

о памятнике природы республиканского значения
«Облепиховая роща (а. Хурзук)»

1. Общие положения

1.1. Особо охраняемая природная территория республиканского значения – памятник природы «Облепиховая роща (а. Хурзук)» (далее - памятник природы) организована в соответствии с Решением исполкома Карачаево-Черкесского областного совета народных депутатов от 08.12.78 № 708 «О взятии под особую охрану памятников природы».

1.2. Настоящее Положение определяет правовой статус памятника природы, устанавливает режим особой охраны памятника природы, допустимые виды использования памятника природы, а также содержит сведения о площади, описание местоположения и границ памятника природы.

1.3. Памятник природы образован без ограничения срока действия.

1.4. Памятник природы создан без изъятия у собственников земельных участков, но с ограничениями прав пользования в связи с установлением режима особой охраны.

1.5. На территории памятника природы, включающей земли сельскохозяйственного назначения, допускается использование земельных участков в соответствии с установленными для них целевым назначением и разрешенным использованием и с соблюдением режима особой охраны территории памятника природы, установленного настоящим Положением.

1.6. Границы и особенности режима особой охраны памятника природы в обязательном порядке учитываются при подготовке и внесении изменений в схему территориального планирования Карачаево-Черкесской Республики, правила землепользования и застройки, документы территориального планирования муниципального образования Карачаевского района Карачаево-Черкесской Республики, лесной план Карачаево-Черкесской Республики, лесохозяйственные регламенты.

2. Описание местоположения и границ

2.1. Памятник природы расположен на территории Карачаевского муниципального района Карачаево-Черкесской Республики на берегу р. Кубань.

- 2.2. Профиль памятника природы – ботанический.
- 2.3. Площадь памятника природы составляет 24,9±0,4366га.
- 2.4. Описание границ и карта-схема границ памятника природы представлены в приложении к настоящему Положению.

3. Цель, задачи создания памятника природы

3.1. Цели создания памятника природы:

Основными целями создания памятника природы являются:
сохранение в естественном состоянии природного комплекса, восстановление, а также предотвращение изменений его компонентов в результате антропогенного воздействия;
сохранение биологического разнообразия;
ведение регулируемой рекреационной деятельности;
организация экологического туризма.

3.2. Памятник природы выполняет следующие задачи:

предотвращение хозяйственной деятельности, ведущей к уничтожению и нарушению природного комплекса;
охрана редких и исчезающих видов растений и животных, сохранение их генофонда;
экологическое воспитание и просвещение населения.

4. Режим особой охраны территории памятника природы

4.1. На территории памятника природы запрещается или ограничивается любая деятельность, если она противоречит целям его создания или причиняет вред природным комплексам и их компонентам.

4.2. На территории памятника природы с целью обеспечения выполнения им основных задач по сохранению и охране природных комплексов запрещается:

любительская и спортивная охота;
заготовка и сбор недревесных лесных ресурсов (за исключением заготовки и сбора недревесных лесных ресурсов гражданами для собственных нужд), заготовка пищевых лесных ресурсов и сбор лекарственных растений (за исключением заготовки пищевых лесных ресурсов гражданами и сбора ими лекарственных растений для собственных нужд);
геологическое изучение недр, разведка и добыча полезных ископаемых, а также выполнение иных работ, связанных с использованием недрами;
применение пестицидов;
строительство и размещение стационарных и временных сооружений (в том числе линейных), прокладка дорог (кроме противопожарных), не связанных с выполнением задач, возложенных на памятник природы;
сенокосение, нарушение почвенного покрова, проведение земляных работ и распашка земель (за исключением случаев, связанных с осуществлением противопожарных мероприятий и проведением научных исследований, а также случаев, связанных с производством сельскохозяйственных

работ на землях сельскохозяйственного назначения, имеющих вид угодья – сенокос, пашня);

проведение мелиоративных и любых других работ, которые могут привести к изменению гидрологического и гидрохимического режима;

засорение и загрязнение территории памятника природы;

пускание палов, выжигание растительности;

проведение взрывных работ;

проведение рубок деревьев и кустарников (за исключением санитарно-оздоровительных мероприятий, а также рубок, связанных с эксплуатацией и обслуживанием линий электропередач);

уничтожение или повреждение деревьев, кустарников, травянистой растительности;

создание объектов размещения отходов производства и потребления, радиоактивных, химических, взрывчатых, токсичных, отравляющих и ядовитых веществ;

проезд и стоянка автотранспортных средств вне дорог общего пользования и специально предусмотренных для этого мест (кроме транспорта экстренных, аварийных и надзорных служб, транспорта для проведения хозяйственных мероприятий, связанных с обеспечением функционирования памятника природы и случаев, связанных с использованием транспортных средств собственниками, владельцами и пользователями земельных участков, расположенных в границах памятника природы);

осуществление рекреационной деятельности (в том числе организация мест отдыха и разведение костров) за пределами специально предусмотренных для этого мест;

нанесение самовольных надписей и знаков;

уничтожение или повреждение информационных и охранных знаков;

деятельность, влекущая за собой снижение экологической ценности территории памятника природы или причиняющая вред охраняемым объектам животного и растительного мира и среде их обитания;

иные виды деятельности, запрещенные федеральными законами и законами Карачаево-Черкесской Республики.

4.3. Граждане имеют право находиться на территории памятника природы.

4.4. На территории памятника природы в установленном порядке разрешается:

осуществление рекреационной и эколого-просветительской деятельности (в соответствии с научным обоснованием, при соблюдении режима особой охраны памятника природы);

проведение научных исследований, использование природных ресурсов в научно-исследовательских целях, не разрушающих окружающую среду и не истощающих биологические ресурсы;

реконструкция и капитальный ремонт существующих линейных сооружений в соответствии с действующим законодательством;

осуществление противопожарных мероприятий;

восстановительные работы и осуществление мероприятий по предотвращению изменений природных комплексов памятника природы в результате негативного антропогенного влияния или стихийного бедствия;
сбор ягод и грибов;
иная деятельность, не противоречащая целям и задачам памятника природы.

5. Охрана памятника природы

5.1. Государственный контроль (надзор) в области охраны и использования памятника природы осуществляет Министерство природных ресурсов и экологии Карачаево-Черкесской Республики в соответствии с законодательством Российской Федерации и законодательством Карачаево-Черкесской Республики.

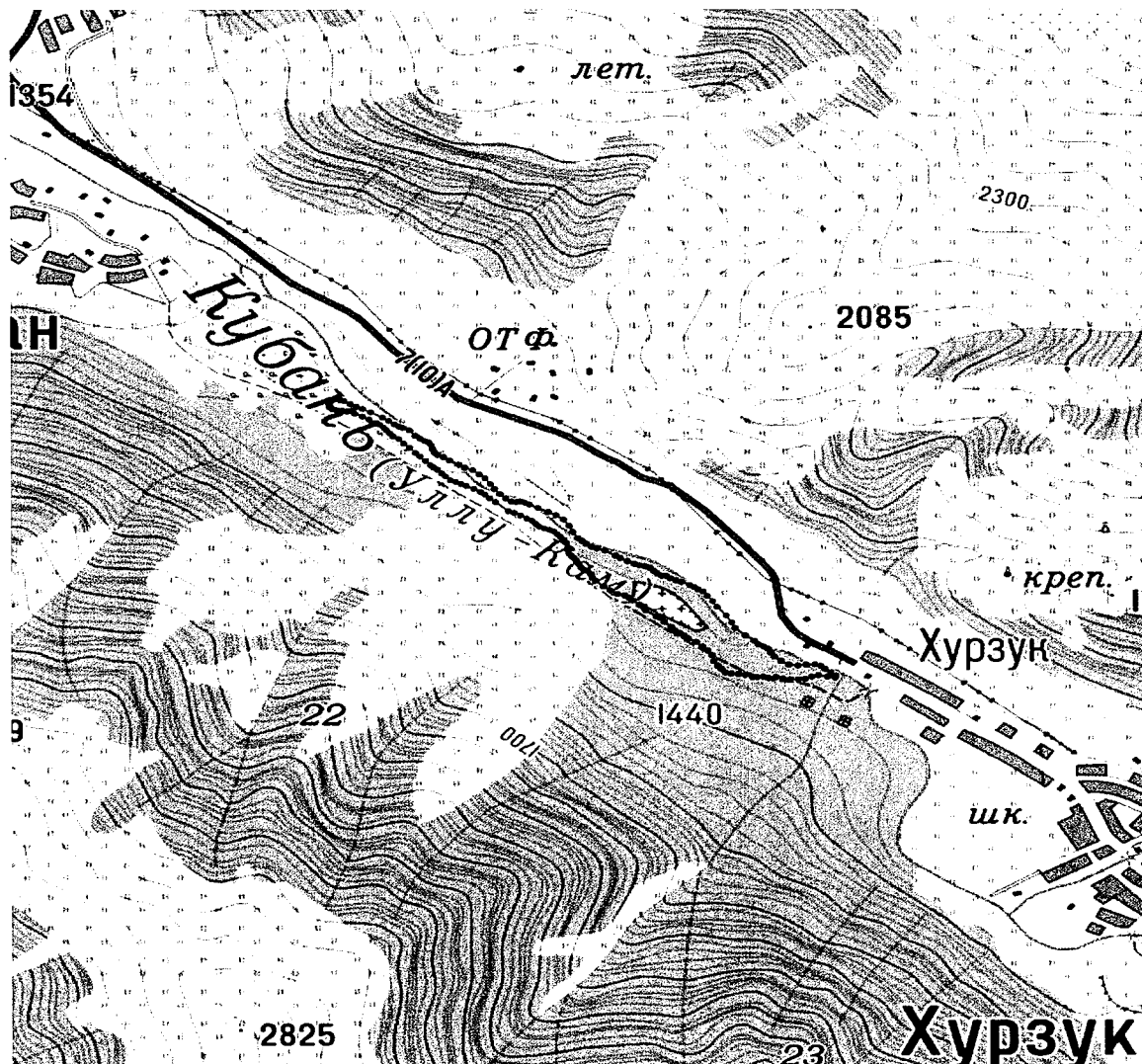
5.2. Собственники, владельцы и пользователи земельных участков, которые расположены в границах памятника природы, иные физические и юридические лица обязаны соблюдать установленный на территории памятника природы режим особой охраны.

5.3. Вред, причиненный памятнику природы, подлежит возмещению в установленном законодательством Российской Федерации порядке.

6. Ответственность за нарушение режима особой охраны памятника природы

Ответственность за нарушение режима особой охраны памятника природы устанавливается в соответствии с действующим законодательством Российской Федерации и законодательством Карачаево-Черкесской Республики.

ГРАНИЦА
 памятника природы республиканского значения
 «Облепиховая роща (а. Хурзук)»



Масштаб 1:25000

Используемые условные знаки и обозначения:



Граница объекта

Характерная точка границы объекта

1-193 – номера характерных точек границы памятника природы республиканского значения «Облепиховая роща (а. Хурзук)», координаты которых представлены в таблице.

КООРДИНАТЫ
характерных точек границы памятника природы республиканского значения «Облепиховая роща (а. Хурзук)»

№ п/п	Номера характерных точек границы памятника природы республиканского значения «Облепиховая роща (а. Хурзук)»	Координаты характерных точек границы памятника природы республиканского значения «Облепиховая роща (а. Хурзук)» Система координат МСК-09	
		X	Y
1	2	3	4
1.	1	501437.89	333947.90
2.	2	501449.00	333963.77
3.	3	501449.53	333984.94
4.	4	501445.30	334003.99
5.	5	501429.95	334027.27
6.	6	501415.67	334051.61
7.	7	501404.02	334075.43
8.	8	501386.56	334109.82
9.	9	501361.69	334155.86
10.	10	501345.82	334179.67
11.	11	501328.35	334200.84
12.	12	501316.18	334218.30
13.	13	501310.68	334235.26
14.	14	501297.66	334260.63
15.	15	501270.67	334282.33
16.	16	501257.97	334302.44
17.	17	501247.18	334319.93
18.	18	501236.59	334337.39
19.	19	501224.42	334346.92
20.	20	501203.25	334352.21
21.	21	501187.38	334359.62
22.	22	501175.74	334372.85
23.	23	501164.63	334394.54
24.	24	501148.75	334419.94
25.	25	501129.70	334457.51
26.	26	501114.88	334480.27
27.	27	501100.07	334512.55
28.	28	501078.64	334539.28
29.	29	501061.12	334560.14
30.	30	501032.02	334583.42
31.	31	501007.68	334599.30
32.	32	500982.28	334619.94
33.	33	500958.99	334641.63
34.	34	500944.18	334665.45
35.	35	500942.59	334685.02
36.	36	500944.23	334702.26
37.	37	500939.41	334717.83
38.	38	500930.47	334735.07
39.	39	500914.01	334770.75

№ п/п	Номера характерных точек границы памятника природы республиканского значения «Облепиховая роща (а. Хурзук)»	Координаты характерных точек границы памятника природы республиканского значения «Облепиховая роща (а. Хурзук)» Система координат МСК-09	
		X	Y
1	2	3	4
40.	40	500892.37	334809.15
41.	41	500877.03	334839.84
42.	42	500855.86	334870.54
43.	43	500825.70	334890.64
44.	44	500795.01	334905.99
45.	45	500764.31	334926.10
46.	46	500748.94	334941.42
47.	47	500735.18	334956.77
48.	48	500720.89	334979.52
49.	49	500712.46	335002.57
50.	50	500701.88	335031.67
51.	51	500675.68	335074.77
52.	52	500663.51	335093.03
53.	53	500648.43	335121.60
54.	54	500636.26	335147.00
55.	55	500628.32	335167.11
56.	56	500624.08	335190.13
57.	57	500614.56	335208.12
58.	58	500599.74	335224.26
59.	59	500587.84	335236.96
60.	60	500576.20	335254.42
61.	61	500574.87	335269.77
62.	62	500565.35	335287.49
63.	63	500554.50	335311.31
64.	64	500544.97	335332.74
65.	65	500529.89	335365.28
66.	66	500520.10	335382.21
67.	67	500509.25	335398.62
68.	68	500498.66	335419.26
69.	69	500475.92	335434.62
70.	70	500451.05	335455.78
71.	71	500422.46	335473.24
72.	72	500379.07	335508.69
73.	73	500344.15	335530.39
74.	74	500318.22	335543.62
75.	75	500281.18	335583.30
76.	76	500254.19	335618.23
77.	77	500233.55	335637.81
78.	78	500226.14	335655.80
79.	79	500215.03	335673.79
80.	80	500194.39	335684.90
81.	81	500175.34	335698.13
82.	82	500151.53	335724.59
83.	83	500135.65	335755.81
84.	84	500129.83	335790.74
85.	85	500135.65	335825.13

№ п/п	Номера характерных точек границы памятника природы республиканского значения «Облепиховая роща (а. Хурзук)»	Координаты характерных точек границы памятника природы республиканского значения «Облепиховая роща (а. Хурзук)» Система координат МСК-09	
		X	Y
1	2	3	4
86.	86	500137.24	335860.59
87.	87	500131.42	335881.75
88.	88	500116.08	335900.27
89.	89	500096.76	335921.19
90.	90	500079.03	335941.55
91.	91	500071.63	335938.90
92.	92	500075.86	335908.21
93.	93	500081.15	335872.76
94.	94	500075.33	335847.36
95.	95	500065.28	335820.37
96.	96	500061.57	335792.32
97.	97	500063.16	335761.63
98.	98	500067.39	335732.00
99.	99	500072.15	335705.54
100.	100	500069.51	335676.97
101.	101	500075.34	335653.44
102.	102	500072.15	335630.93
103.	103	500072.68	335611.88
104.	104	500083.27	335584.36
105.	105	500087.50	335557.90
106.	106	500091.20	335527.74
107.	107	500098.08	335504.99
108.	108	500114.50	335489.93
109.	109	500130.38	335476.70
110.	110	500153.12	335461.07
111.	111	500180.10	335453.66
112.	112	500205.50	335437.25
113.	113	500225.60	335413.45
114.	114	500248.37	335390.16
115.	115	500264.23	335356.30
116.	116	500278.51	335340.95
117.	117	500290.70	335325.07
118.	118	500303.93	335307.08
119.	119	500322.96	335293.85
120.	120	500347.83	335264.22
121.	121	500365.30	335249.93
122.	122	500375.88	335233.53
123.	123	500406.04	335191.72
124.	124	500421.38	335181.66
125.	125	500433.02	335166.85
126.	126	500452.60	335141.45
127.	127	500468.50	335126.39
128.	128	500478.53	335109.17
129.	129	500485.41	335082.18
130.	130	500505.52	335052.55
131.	131	500522.98	335027.15

№ п/п	Номера характерных точек границы памятника природы республиканского значения «Облепиховая роща (а. Хурзук)»	Координаты характерных точек границы памятника природы республиканского значения «Облепиховая роща (а. Хурзук)» Система координат МСК-09	
		X	Y
1	2	3	4
132.	132	500552.09	334995.40
133.	133	500566.90	334982.70
134.	134	500584.89	334976.88
135.	135	500599.71	334964.18
136.	136	500606.06	334948.30
137.	137	500617.17	334937.19
138.	138	500636.22	334929.78
139.	139	500651.57	334921.31
140.	140	500663.74	334911.26
141.	141	500675.91	334900.15
142.	142	500687.02	334892.21
143.	143	500702.90	334887.98
144.	144	500717.71	334886.39
145.	145	500738.88	334880.04
146.	146	500753.70	334870.51
147.	147	500770.88	334859.39
148.	148	500783.86	334846.17
149.	149	500797.35	334831.87
150.	150	500804.39	334815.10
151.	151	500811.64	334794.30
152.	152	500821.17	334774.72
153.	153	500834.39	334760.44
154.	154	500848.68	334746.68
155.	155	500861.38	334727.10
156.	156	500876.20	334702.23
157.	157	500888.37	334675.77
158.	158	500897.88	334654.60
159.	159	500941.00	334601.95
160.	160	500961.64	334579.19
161.	161	500978.57	334561.73
162.	162	500993.39	334543.74
163.	163	501007.15	334517.81
164.	164	501022.49	334485.53
165.	165	501032.82	334465.69
166.	166	501043.40	334443.99
167.	167	501050.81	334423.88
168.	168	501070.12	334403.51
169.	169	501085.73	334388.96
170.	170	501103.72	334372.02
171.	171	501114.84	334355.62
172.	172	501125.95	334343.98
173.	173	501147.64	334325.99
174.	174	501168.81	334303.23
175.	175	501187.07	334284.45
176.	176	501212.47	334261.16
177.	177	501233.63	334238.41

№ п/п	Номера характерных точек границы памятника природы республиканского значения «Облепиховая роща (а. Хурзук)»	Координаты характерных точек границы памятника природы республиканского значения «Облепиховая роща (а. Хурзук)» Система координат МСК-09	
		X	Y
1	2	3	4
178.	178	501254.80	334218.30
179.	179	501269.09	334198.19
180.	180	501283.37	334182.85
181.	181	501298.72	334169.62
182.	182	501311.42	334159.03
183.	183	501325.18	334144.22
184.	184	501334.70	334132.05
185.	185	501351.64	334101.35
186.	186	501366.98	334075.95
187.	187	501380.79	334045.30
188.	188	501391.32	334016.16
189.	189	501396.09	333995.52
190.	190	501397.67	333974.88
191.	191	501402.44	333956.36
192.	192	501412.49	333945.78
193.	193	501426.25	333943.13
194.	1	501437.89	333947.90»



Приложение 3 к постановлению
Правительства Карачаево-Черкесской
Республики от 30.06.2023 № 167

«Приложение 5 к постановлению
Правительства Карачаево-Черкесской
Республики от 23.12.2021 № 110

ПОЛОЖЕНИЕ

о памятнике природы республиканского значения
«Роцца тиса ягодного на скале «Шоана»

1. Общие положения

1.1. Особо охраняемая природная территория республиканского значения – памятник природы «Роцца тиса ягодного на скале «Шоана» (далее - памятник природы) организована в соответствии с Решением исполкома Карачаево-Черкесского областного совета народных депутатов от 08.12.78 № 708 «О взятии под особую охрану памятников природы».

1.2. Настоящее Положение определяет правовой статус памятника природы, устанавливает режим особой охраны памятника природы, допустимые виды использования памятника природы, а также содержит сведения о площади, описание местоположения и границ памятника природы.

1.3. Памятник природы образован без ограничения срока действия.

1.4. Памятник природы создан без изъятия у собственников земельных участков, но с ограничениями прав пользования в связи с установлением режима особой охраны.

1.5. На территории памятника природы, включающей земли сельскохозяйственного назначения, допускается использование земельных участков в соответствии с установленными для них целевым назначением и разрешенным использованием и с соблюдением режима особой охраны территории памятника природы, установленного настоящим Положением.

1.6. Границы и особенности режима особой охраны памятника природы в обязательном порядке учитываются при подготовке и внесении изменений в схему территориального планирования Карачаево-Черкесской Республики, правила землепользования и застройки, документы территориального планирования муниципального образования Карачаевского района Карачаево-Черкесской Республики, лесной план Карачаево-Черкесской Республики, лесохозяйственные регламенты.

2. Описание местоположения и границ

2.1. Памятник природы расположен на территории Карачаевского муниципального района Карачаево-Черкесской Республики в 500 м западнее от с. им. Коста Хетагурова, на вершине горы Шоана.

- 2.2. Профиль памятника природы – ботанический.
- 2.3. Площадь памятника природы составляет $9,0 \pm 0,2625$ га.
- 2.4. Описание границ и карта-схема границ памятника природы представлены в приложении к настоящему Положению.

3. Цель, задачи создания памятника природы

3.1. Цели создания памятника природы:

Основными целями создания памятника природы являются:
сохранение в естественном состоянии природного комплекса, восстановление, а также предотвращение изменений его компонентов в результате антропогенного воздействия;
сохранение биологического разнообразия;
ведение регулируемой рекреационной деятельности;
организация экологического туризма.

3.2. Памятник природы выполняет следующие задачи:

предотвращение хозяйственной деятельности, ведущей к уничтожению и нарушению природного комплекса;
охрана редких и исчезающих видов растений и животных, сохранение их генофонда;
экологическое воспитание и просвещение населения.

4. Режим особой охраны территории памятника природы

4.1. На территории памятника природы запрещается или ограничивается любая деятельность, если она противоречит целям его создания или причиняет вред природным комплексам и их компонентам.

4.2. На территории памятника природы с целью обеспечения выполнения им основных задач по сохранению и охране природных комплексов запрещается:

- любительская и спортивная охота;
- заготовка и сбор недревесных лесных ресурсов (за исключением заготовки и сбора недревесных лесных ресурсов гражданами для собственных нужд), заготовка пищевых лесных ресурсов и сбор лекарственных растений (за исключением заготовки пищевых лесных ресурсов гражданами и сбора ими лекарственных растений для собственных нужд);
- геологическое изучение недр, разведка и добыча полезных ископаемых, а также выполнение иных работ, связанных с использованием недрами;
- применение пестицидов;
- строительство и размещение стационарных и временных сооружений (в том числе линейных), прокладка дорог (кроме противопожарных), не связанных с выполнением задач, возложенных на памятник природы;
- сенокосение, нарушение почвенного покрова, проведение земляных работ и распашка земель (за исключением случаев, связанных с осуществлением противопожарных мероприятий и проведением научных исследований, а также случаев, связанных с производством сельскохозяйственных

работ на землях сельскохозяйственного назначения, имеющих вид угодья – сенокос, пашня);

проведение мелиоративных и любых других работ, которые могут привести к изменению гидрологического и гидрохимического режима;

засорение и загрязнение территории памятника природы;

пускание палов, выжигание растительности;

проведение взрывных работ;

проведение рубок деревьев и кустарников (за исключением санитарно-оздоровительных мероприятий, а также рубок, связанных с эксплуатацией и обслуживанием линий электропередач);

уничтожение или повреждение деревьев, кустарников, травянистой растительности;

создание объектов размещения отходов производства и потребления, радиоактивных, химических, взрывчатых, токсичных, отравляющих и ядовитых веществ;

проезд и стоянка автотранспортных средств вне дорог общего пользования и специально предусмотренных для этого мест (кроме транспорта экстренных, аварийных и надзорных служб, транспорта для проведения хозяйственных мероприятий, связанных с обеспечением функционирования памятника природы и случаев, связанных с использованием транспортных средств собственниками, владельцами и пользователями земельных участков, расположенных в границах памятника природы);

осуществление рекреационной деятельности (в том числе организация мест отдыха и разведение костров) за пределами специально предусмотренных для этого мест;

нанесение самовольных надписей и знаков;

уничтожение или повреждение информационных и охранных знаков;

деятельность, влекущая за собой снижение экологической ценности территории памятника природы или причиняющая вред охраняемым объектам животного и растительного мира и среде их обитания;

иные виды деятельности, запрещенные федеральными законами и законами Карачаево-Черкесской Республики.

4.3. Граждане имеют право находиться на территории памятника природы.

4.4. На территории памятника природы в установленном порядке разрешается:

осуществление рекреационной и эколого-просветительской деятельности (в соответствии с научным обоснованием, при соблюдении режима особой охраны памятника природы);

проведение научных исследований, использование природных ресурсов в научно-исследовательских целях, не разрушающих окружающую среду и не истощающих биологические ресурсы;

реконструкция и капитальный ремонт существующих линейных сооружений в соответствии с действующим законодательством;

осуществление противопожарных мероприятий;

восстановительные работы и осуществление мероприятий по предотвращению изменений природных комплексов памятника природы в результате негативного антропогенного влияния или стихийного бедствия;
сбор ягод и грибов;
иная деятельность, не противоречащая целям и задачам памятника природы.

5. Охрана памятника природы

5.1. Государственный контроль (надзор) в области охраны и использования памятника природы осуществляет Министерство природных ресурсов и экологии Карачаево-Черкесской Республики в соответствии с законодательством Российской Федерации и законодательством Карачаево-Черкесской Республики.

5.2. Собственники, владельцы и пользователи земельных участков, которые расположены в границах памятника природы, иные физические и юридические лица обязаны соблюдать установленный на территории памятника природы режим особой охраны.

5.3. Вред, причиненный памятнику природы, подлежит возмещению в установленном законодательством Российской Федерации порядке.

6. Ответственность за нарушение режима особой охраны памятника природы

Ответственность за нарушение режима особой охраны памятника природы устанавливается в соответствии с действующим законодательством Российской Федерации и законодательством Карачаево-Черкесской Республики.

ГРАНИЦА
 памятника природы республиканского значения
 «Роща тиса ягодного на скале «Шоана»



Масштаб 1:25000

Используемые условные знаки и обозначения:

- | | |
|-------|-----------------------------------|
| ————— | Граница объекта |
| • | Характерная точка границы объекта |

1-37 – номера характерных точек границы памятника природы республиканского значения «Роща тиса ягодного на скале «Шоана», координаты которых представлены в таблице.

КООРДИНАТЫ

характерных точек границы памятника природы республиканского значения «Роща тиса ягодного на скале «Шоана»

№ п/п	Номера характерных точек границы памятника природы республиканского значения «Роща тиса ягодного на скале «Шоана»	Координаты характерных точек границы памятника природы республиканского значения «Роща тиса ягодного на скале «Шоана» Система координат МСК-09	
		X	Y
1	2	3	4
1.	1	541776.10	315655.02
2.	2	541802.56	315672.22
3.	3	541825.05	315694.71
4.	4	541822.84	315723.74
5.	5	541799.92	315751.09
6.	6	541770.81	315763.00
7.	7	541729.80	315776.23
8.	8	541685.25	315789.89
9.	9	541650.43	315802.69
10.	10	541615.13	315812.37
11.	11	541558.91	315827.12
12.	12	541510.75	315838.24
13.	13	541466.97	315846.77
14.	14	541430.90	315848.09
15.	15	541414.04	315839.33
16.	16	541409.81	315818.69
17.	17	541412.99	315792.23
18.	18	541408.22	315767.36
19.	19	541384.60	315747.54
20.	20	541348.88	315735.64
21.	21	541327.72	315727.70
22.	22	541299.94	315715.79
23.	23	541262.89	315697.27
24.	24	541229.82	315677.43
25.	25	541215.79	315655.39
26.	26	541258.00	315644.81
27.	27	541223.48	315603.36
28.	28	541261.91	315612.27
29.	29	541299.84	315624.61
30.	30	541339.96	315633.44
31.	31	541368.74	315634.77
32.	32	541469.62	315623.96
33.	33	541542.64	315618.67
34.	34	541619.37	315615.49

№ п/п	Номера характерных точек границы памятника природы республиканского значения «Роща тиса ягодного на скале «Шоана»	Координаты характерных точек границы памятника природы республиканского значения «Роща тиса ягодного на скале «Шоана» Система координат МСК-09	
		X	Y
1	2	3	4
35.	35	541677.05	315619.20
36.	36	541724.51	315633.86
37.	37	541750.97	315643.12
38.	1	541776.10	315655.02»



Приложение 4 к постановлению
Правительства Карачаево-Черкесской
Республики от 30.06.2023 № 167

«Приложение 6 к постановлению
Правительства Карачаево-Черкесской
Республики от 23.12.2021 № 110

ПОЛОЖЕНИЕ

о памятнике природы республиканского значения
«Роща тиса ягодного в Махарском ущелье»

1. Общие положения

1.1. Особо охраняемая природная территория республиканского значения – памятник природы «Роща тиса ягодного в Махарском ущелье» (далее - памятник природы) организована в соответствии с Решением исполкома Карачаево-Черкесского областного совета народных депутатов от 08.12.78 № 708 «О взятии под особую охрану памятников природы».

1.2. Настоящее Положение определяет правовой статус памятника природы, устанавливает режим особой охраны памятника природы, допустимые виды использования памятника природы, а также содержит сведения о площади, описание местоположения и границ памятника природы.

1.3. Памятник природы образован без ограничения срока действия.

1.4. Памятник природы создан без изъятия у собственников земельных участков, но с ограничениями прав пользования в связи с установлением режима особой охраны.

1.5. На территории памятника природы, включающей земли сельскохозяйственного назначения, допускается использование земельных участков в соответствии с установленными для них целевым назначением и разрешенным использованием и с соблюдением режима особой охраны территории памятника природы, установленного настоящим Положением.

1.6. Границы и особенности режима особой охраны памятника природы в обязательном порядке учитываются при подготовке и внесении изменений в схему территориального планирования Карачаево-Черкесской Республики, правила землепользования и застройки, документы территориального планирования муниципального образования Карачаевского района Карачаево-Черкесской Республики, лесной план Карачаево-Черкесской Республики, лесохозяйственные регламенты.

2. Описание местоположения и границ

2.1. Памятник природы расположен на территории Карачаевского муниципального района Карачаево-Черкесской Республики в долине р. Махар-Су в 500 м к юго-западу от места слияния ее с р. Гондарай.

- 2.2. Профиль памятника природы – ботанический.
- 2.3. Площадь памятника природы составляет $31,2 \pm 0,9775$ га.
- 2.4. Описание границ и карта-схема границ памятника природы представлены в приложении к настоящему Положению.

3. Цель, задачи создания памятника природы

3.1. Цели создания памятника природы:

Основными целями создания памятника природы являются:
сохранение в естественном состоянии природного комплекса, восстановление, а также предотвращение изменений его компонентов в результате антропогенного воздействия;
сохранение биологического разнообразия;
ведение регулируемой рекреационной деятельности;
организация экологического туризма.

3.2. Памятник природы выполняет следующие задачи:

предотвращение хозяйственной деятельности, ведущей к уничтожению и нарушению природного комплекса;
охрана редких и исчезающих видов растений и животных, сохранение их генофонда;
экологическое воспитание и просвещение населения.

4. Режим особой охраны территории памятника природы

4.1. На территории памятника природы запрещается или ограничивается любая деятельность, если она противоречит целям его создания или причиняет вред природным комплексам и их компонентам.

4.2. На территории памятника природы с целью обеспечения выполнения им основных задач по сохранению и охране природных комплексов запрещается:

любительская и спортивная охота;
заготовка и сбор недревесных лесных ресурсов (за исключением заготовки и сбора недревесных лесных ресурсов гражданами для собственных нужд), заготовка пищевых лесных ресурсов и сбор лекарственных растений (за исключением заготовки пищевых лесных ресурсов гражданами и сбора ими лекарственных растений для собственных нужд);
геологическое изучение недр, разведка и добыча полезных ископаемых, а также выполнение иных работ, связанных с использованием недрами;
применение пестицидов;
строительство и размещение стационарных и временных сооружений (в том числе линейных), прокладка дорог (кроме противопожарных), не связанных с выполнением задач, возложенных на памятник природы;
сенокосение, нарушение почвенного покрова, проведение земляных работ и распашка земель (за исключением случаев, связанных с осуществлением противопожарных мероприятий и проведением научных исследований, а также случаев, связанных с производством сельскохозяйственных

работ на землях сельскохозяйственного назначения, имеющих вид угодья – сенокос, пашня);

проведение мелиоративных и любых других работ, которые могут привести к изменению гидрологического и гидрохимического режима;

засорение и загрязнение территории памятника природы;

пускание палов, выжигание растительности;

проведение взрывных работ;

проведение рубок деревьев и кустарников (за исключением санитарно-оздоровительных мероприятий, а также рубок, связанных с эксплуатацией и обслуживанием линий электропередач);

уничтожение или повреждение деревьев, кустарников, травянистой растительности;

создание объектов размещения отходов производства и потребления, радиоактивных, химических, взрывчатых, токсичных, отравляющих и ядовитых веществ;

проезд и стоянка автотранспортных средств вне дорог общего пользования и специально предусмотренных для этого мест (кроме транспорта экстренных, аварийных и надзорных служб, транспорта для проведения хозяйственных мероприятий, связанных с обеспечением функционирования памятника природы и случаев, связанных с использованием транспортных средств собственниками, владельцами и пользователями земельных участков, расположенных в границах памятника природы);

осуществление рекреационной деятельности (в том числе организация мест отдыха и разведение костров) за пределами специально предусмотренных для этого мест;

нанесение самовольных надписей и знаков;

уничтожение или повреждение информационных и охранных знаков;

деятельность, влекущая за собой снижение экологической ценности территории памятника природы или причиняющая вред охраняемым объектам животного и растительного мира и среде их обитания;

иные виды деятельности, запрещенные федеральными законами и законами Карачаево-Черкесской Республики.

4.3. Граждане имеют право находиться на территории памятника природы.

4.4. На территории памятника природы в установленном порядке разрешается:

осуществление рекреационной и эколого-просветительской деятельности (в соответствии с научным обоснованием, при соблюдении режима особой охраны памятника природы);

проведение научных исследований, использование природных ресурсов в научно-исследовательских целях, не разрушающих окружающую среду и не истощающих биологические ресурсы;

реконструкция и капитальный ремонт существующих линейных сооружений в соответствии с действующим законодательством;

осуществление противопожарных мероприятий;

восстановительные работы и осуществление мероприятий по предотвращению изменений природных комплексов памятника природы в результате негативного антропогенного влияния или стихийного бедствия;
сбор ягод и грибов;
иная деятельность, не противоречащая целям и задачам памятника природы.

5. Охрана памятника природы

5.1. Государственный контроль (надзор) в области охраны и использования памятника природы осуществляет Министерство природных ресурсов и экологии Карачаево-Черкесской Республики в соответствии с законодательством Российской Федерации и законодательством Карачаево-Черкесской Республики.

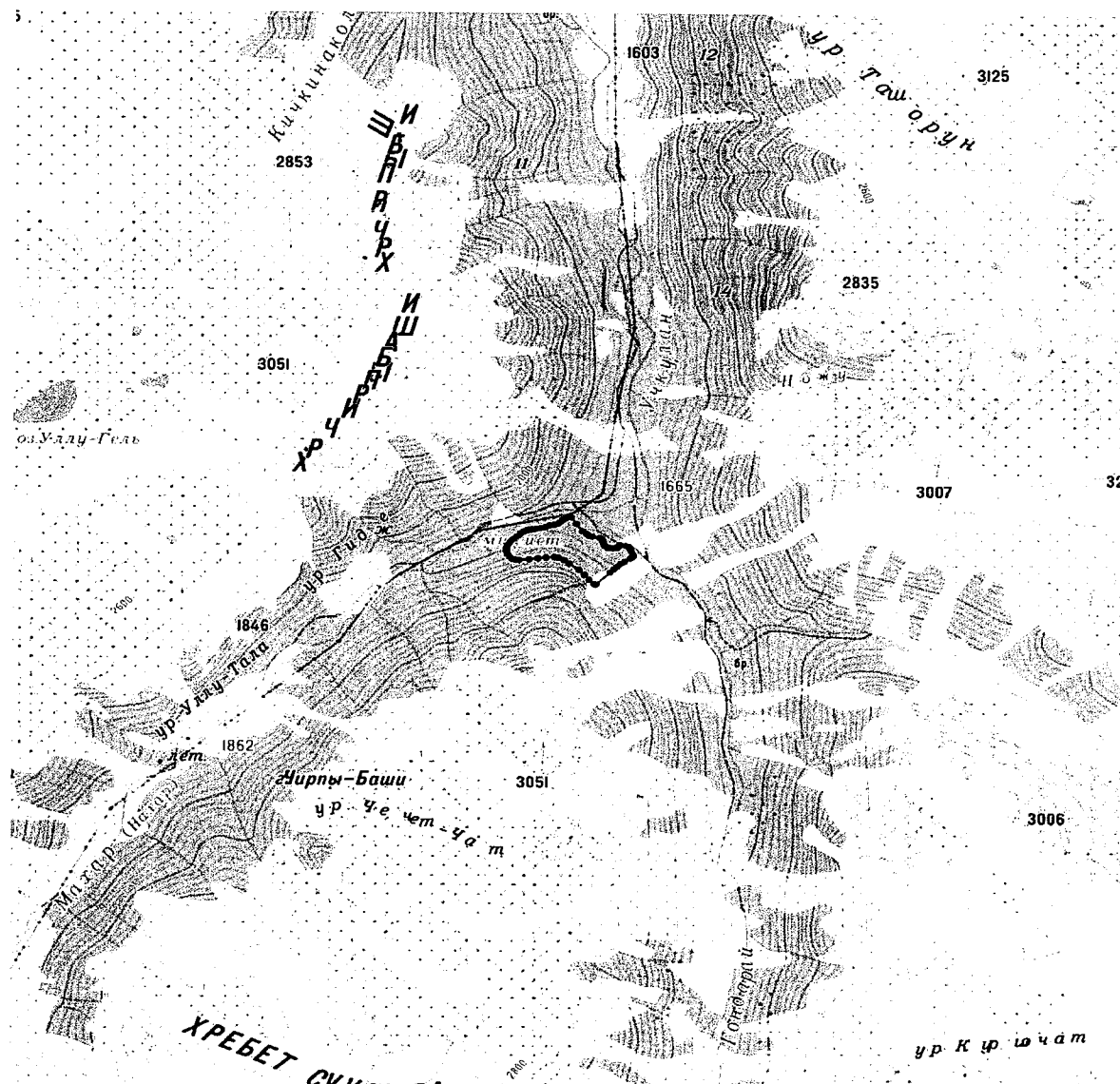
5.2. Собственники, владельцы и пользователи земельных участков, которые расположены в границах памятника природы, иные физические и юридические лица обязаны соблюдать установленный на территории памятника природы режим особой охраны.

5.3. Вред, причиненный памятнику природы, подлежит возмещению в установленном законодательством Российской Федерации порядке.

6. Ответственность за нарушение режима особой охраны памятника природы

Ответственность за нарушение режима особой охраны памятника природы устанавливается в соответствии с действующим законодательством Российской Федерации и законодательством Карачаево-Черкесской Республики.

ГРАНИЦА
 памятника природы республиканского значения
 «Роща тиса ягодного в Махарском ущелье»



Масштаб 1:50000

Используемые условные знаки и обозначения:

- Граница объекта
- Характерная точка границы объекта

1-77 – номера характерных точек границы памятника природы республиканского значения «Роща тиса ягодного в Махарском ущелье», координаты которых представлены в таблице.

КООРДИНАТЫ

характерных точек границы памятника природы республиканского значения «Роща тиса ягодного в Махарском ущелье»

№ п/п	Номера характерных точек границы памятника природы республиканского значения «Роща тиса ягодного в Махар- ском ущелье»	Координаты характерных точек границы памятника природы республиканского значения «Роща тиса ягодного в Махарском ущелье» Система координат МСК-09	
		X	Y
1	2	3	4
1.	1	486655.30	323976.08
2.	2	486669.06	323997.78
3.	3	486677.52	324021.07
4.	4	486681.22	324048.06
5.	5	486684.93	324078.75
6.	6	486693.92	324117.91
7.	7	486708.36	324160.61
8.	8	486721.71	324192.52
9.	9	486732.17	324233.89
10.	10	486741.17	324257.97
11.	11	486757.83	324277.55
12.	12	486775.68	324294.65
13.	13	486789.33	324315.65
14.	14	486801.49	324335.23
15.	15	486808.37	324350.84
16.	16	486809.29	324357.60
17.	17	486806.11	324364.22
18.	18	486741.16	324410.09
19.	19	486670.79	324456.20
20.	20	486638.77	324490.33
21.	21	486623.45	324509.93
22.	22	486616.57	324536.39
23.	23	486604.66	324597.77
24.	24	486598.94	324607.13
25.	25	486584.55	324619.66
26.	26	486564.01	324624.06
27.	27	486542.32	324631.47
28.	28	486521.15	324643.64
29.	29	486511.63	324660.04
30.	30	486505.81	324678.56
31.	31	486503.16	324702.38
32.	32	486505.28	324728.55
33.	33	486510.57	324743.90
34.	34	486519.56	324749.19
35.	35	486532.96	324754.83
36.	36	486537.19	324760.65
37.	37	486536.13	324766.04
38.	38	486526.87	324808.04

№ п/п	Номера характерных точек границы памятника природы республиканского значения «Роща тиса ягодного в Махар- ском ущелье»	Координаты характерных точек границы памятника природы республиканского значения «Роща тиса ягодного в Махарском ущелье» Система координат МСК-09	
		X	Y
1	2	3	4
39.	39	486518.67	324831.13
40.	40	486510.73	324840.65
41.	41	486499.09	324846.47
42.	42	486475.28	324855.47
43.	43	486438.85	324866.67
44.	44	486428.27	324868.00
45.	45	486422.26	324867.11
46.	46	486414.85	324860.76
47.	47	486400.03	324843.83
48.	48	486370.05	324800.26
49.	49	486346.51	324766.14
50.	50	486320.58	324738.62
51.	51	486293.00	324712.23
52.	52	486262.03	324683.92
53.	53	486148.60	324570.87
54.	54	486144.37	324561.59
55.	55	486150.72	324548.89
56.	56	486194.11	324514.76
57.	57	486238.84	324476.40
58.	58	486289.36	324430.09
59.	59	486352.61	324353.37
60.	60	486381.71	324309.45
61.	61	486406.84	324263.42
62.	62	486412.66	324231.67
63.	63	486409.76	324167.38
64.	64	486400.76	324100.18
65.	65	486392.82	324029.80
66.	66	486381.97	323946.73
67.	67	486383.83	323918.39
68.	68	486392.30	323891.94
69.	69	486411.34	323870.24
70.	70	486439.39	323854.36
71.	71	486471.14	323843.25
72.	72	486496.29	323843.25
73.	73	486528.04	323854.36
74.	74	486555.56	323871.30
75.	75	486579.90	323892.46
76.	76	486610.32	323928.71
77.	77	486635.20	323952.80
78.	1	486655.30	323976.08»



Приложение 5 к постановлению
Правительства Карачаево-Черкесской
Республики от 30.06.2023 № 167

«Приложение 7 к постановлению
Правительства Карачаево-Черкесской
Республики от 23.12.2021 № 110

ПОЛОЖЕНИЕ

о памятнике природы республиканского значения
«Озеро «Хурла-Кель»

1. Общие положения

1.1. Особо охраняемая природная территория республиканского значения – памятник природы «Озеро «Хурла-Кель» (далее – памятник природы) организована в соответствии с Решением исполкома Карачаево-Черкесского областного совета народных депутатов от 08.12.78 № 708 «О взятии под особую охрану памятников природы».

1.2. Настоящее Положение определяет правовой статус памятника природы, устанавливает режим особой охраны памятника природы, допустимые виды использования памятника природы, а также содержит сведения о площади, описание местоположения и границ памятника природы.

1.3. Памятник природы образован без ограничения срока действия.

1.4. Памятник природы создан без изъятия у собственников земельных участков, но с ограничениями прав пользования в связи с установлением режима особой охраны.

1.5. На территории памятника природы, включающей земли сельскохозяйственного назначения, допускается использование земельных участков в соответствии с установленными для них целевым назначением и разрешенным использованием и с соблюдением режима особой охраны территории памятника природы, установленного настоящим Положением.

1.6. Границы и особенности режима особой охраны памятника природы в обязательном порядке учитываются при подготовке и внесении изменений в схему территориального планирования Карачаево-Черкесской Республики, правила землепользования и застройки, документы территориального планирования муниципального образования Карачаевского района Карачаево-Черкесской Республики, лесной план Карачаево-Черкесской Республики, лесохозяйственные регламенты.

2. Описание местоположения и границ

2.1. Памятник природы расположен на территории Карачаевского муниципального района Карачаево-Черкесской Республики в 8 км восточнее от а. Карт-Джурт на склонах хребта Эльбаши.

- 2.2. Профиль памятника природы – гидрологический.
- 2.3. Площадь памятника природы составляет $6,7 \pm 0,45$ га.
- 2.4. Описание границ и карта-схема границ памятника природы представлены в приложении к настоящему Положению.

3. Цель, задачи создания памятника природы

3.1. Цели создания памятника природы:

Основными целями создания памятника являются:

сохранение и восстановление природного комплекса и его экосистемы, мест обитания животных и произрастания растений, включая виды животных и растений, занесенные в Красную книгу Карачаево-Черкесской Республики;

сохранение и воспроизводство водных биологических ресурсов и создание благоприятных условий для их устойчивого существования;

сохранение генетического фонда водных биологических ресурсов; мониторинг окружающей природной среды, животного мира, проведение научно-исследовательских работ;

регуляция рекреационной деятельности, развитие экологического туризма на территории памятника природы;

организация и осуществление эколого-просветительской деятельности.

3.2. Памятник природы выполняет следующие задачи:

предотвращение хозяйственной деятельности, ведущей к уничтожению и нарушению природного комплекса;

охрана редких и исчезающих видов растений и животных, сохранение их генофонда;

экологическое воспитание и просвещение населения.

4. Режим особой охраны территории памятника природы

4.1. На территории памятника природы запрещается или ограничивается любая деятельность, если она противоречит целям его создания или причиняет вред природным комплексам и их компонентам.

4.2. На территории памятника природы с целью обеспечения выполнения им основных задач по сохранению и охране природных комплексов запрещается:

любительская и спортивная охота;

заготовка и сбор недревесных лесных ресурсов (за исключением заготовки и сбора недревесных лесных ресурсов гражданами для собственных нужд), заготовка пищевых лесных ресурсов и сбор лекарственных растений (за исключением заготовки пищевых лесных ресурсов гражданами и сбора ими лекарственных растений для собственных нужд);

геологическое изучение недр, разведка и добыча полезных ископаемых, а также выполнение иных работ, связанных с использованием недрами;

- разрушение дамб и другая деятельность, влекущая за собой нарушение почвенного покрова и геологических обнажений;
- применение ставных орудий лова (сети, вентера и других орудий), электроудочек и взрывчатых средств;
- засорение озера и его берегов, захламление территории;
- слив хозяйственно-бытовых стоков, сброс сточных, в том числе дренажных вод;
- мойка автотранспортных средств и сельскохозяйственной техники на берегах водного объекта;
- передвижение по озеру моторных лодок и моторных плавающих средств;
- применение на берегах водного объекта ядохимикатов, химических и биологических средств защиты растений и стимуляторов роста;
- строительство и размещение стационарных и временных сооружений (в том числе линейных), прокладка дорог (кроме противопожарных), не связанных с выполнением задач, возложенных на памятник природы;
- сенокосение, нарушение почвенного покрова, проведение земляных работ и распашка земель (за исключением случаев, связанных с осуществлением противопожарных мероприятий и проведением научных исследований, а также случаев, связанных с производством сельскохозяйственных работ на землях сельскохозяйственного назначения, имеющих вид угодья – сенокос, пашня);
- проведение мелиоративных и любых других работ, которые могут привести к изменению гидрологического и гидрохимического режима;
- пускание палов, выжигание растительности;
- проведение рубок деревьев и кустарников по берегам озера (за исключением санитарно-оздоровительных мероприятий, а также рубок, связанных с эксплуатацией и обслуживанием линий электропередач);
- уничтожение или повреждение деревьев, кустарников, травянистой растительности;
- создание объектов размещения отходов производства и потребления, радиоактивных, химических, взрывчатых, токсичных, отравляющих и ядовитых веществ;
- обустройство летних лагерей для скота, имеющих прямой выход на территорию памятника природы;
- проезд и стоянка автотранспортных средств вне дорог общего пользования и специально предусмотренных для этого мест (кроме транспорта экстренных, аварийных и надзорных служб, транспорта для проведения хозяйственных мероприятий, связанных с обеспечением функционирования памятника природы и случаев, связанных с использованием транспортных средств собственниками, владельцами и пользователями земельных участков, расположенных в границах памятника природы);
- осуществление рекреационной деятельности (в том числе организация мест отдыха и разведение костров) за пределами специально предусмотренных для этого мест;
- нанесение самовольных надписей и знаков;

уничтожение или повреждение информационных и охранных знаков; деятельность, влекущая за собой снижение экологической ценности территории памятника природы или причиняющая вред охраняемым объектам животного и растительного мира и среде их обитания;

иные виды деятельности, запрещенные федеральными законами и законами Карачаево-Черкесской Республики.

4.3. На территории памятника природы допускаются все виды рыболовства, за исключением промышленного.

4.4. Граждане имеют право находиться на территории памятника природы.

4.5. На территории памятника природы в установленном порядке разрешается:

осуществление рекреационной и эколого-просветительской деятельности (в соответствии с научным обоснованием, при соблюдении режима особой охраны памятника природы);

проведение научных исследований, использование природных ресурсов в научно-исследовательских целях, не разрушающих окружающую среду и не истощающих биологические ресурсы;

очистка озера от накапливающихся донных отложений биологическим и механическим способами, не нарушающими состояния природной среды;

реконструкция и капитальный ремонт существующих линейных сооружений в соответствии с действующим законодательством;

осуществление противопожарных мероприятий;

восстановительные работы и осуществление мероприятий по предотвращению изменений природных комплексов памятника природы в результате негативного антропогенного влияния или стихийного бедствия;

сбор ягод и грибов;

иная деятельность, не противоречащая целям и задачам памятника природы.

5. Охрана памятника природы

5.1. Государственный контроль (надзор) в области охраны и использования памятника природы осуществляет Министерство природных ресурсов и экологии Карачаево-Черкесской Республики в соответствии с законодательством Российской Федерации и законодательством Карачаево-Черкесской Республики.

5.2. Собственники, владельцы и пользователи земельных участков, которые расположены в границах памятника природы, иные физические и юридические лица обязаны соблюдать установленный на территории памятника природы режим особой охраны.

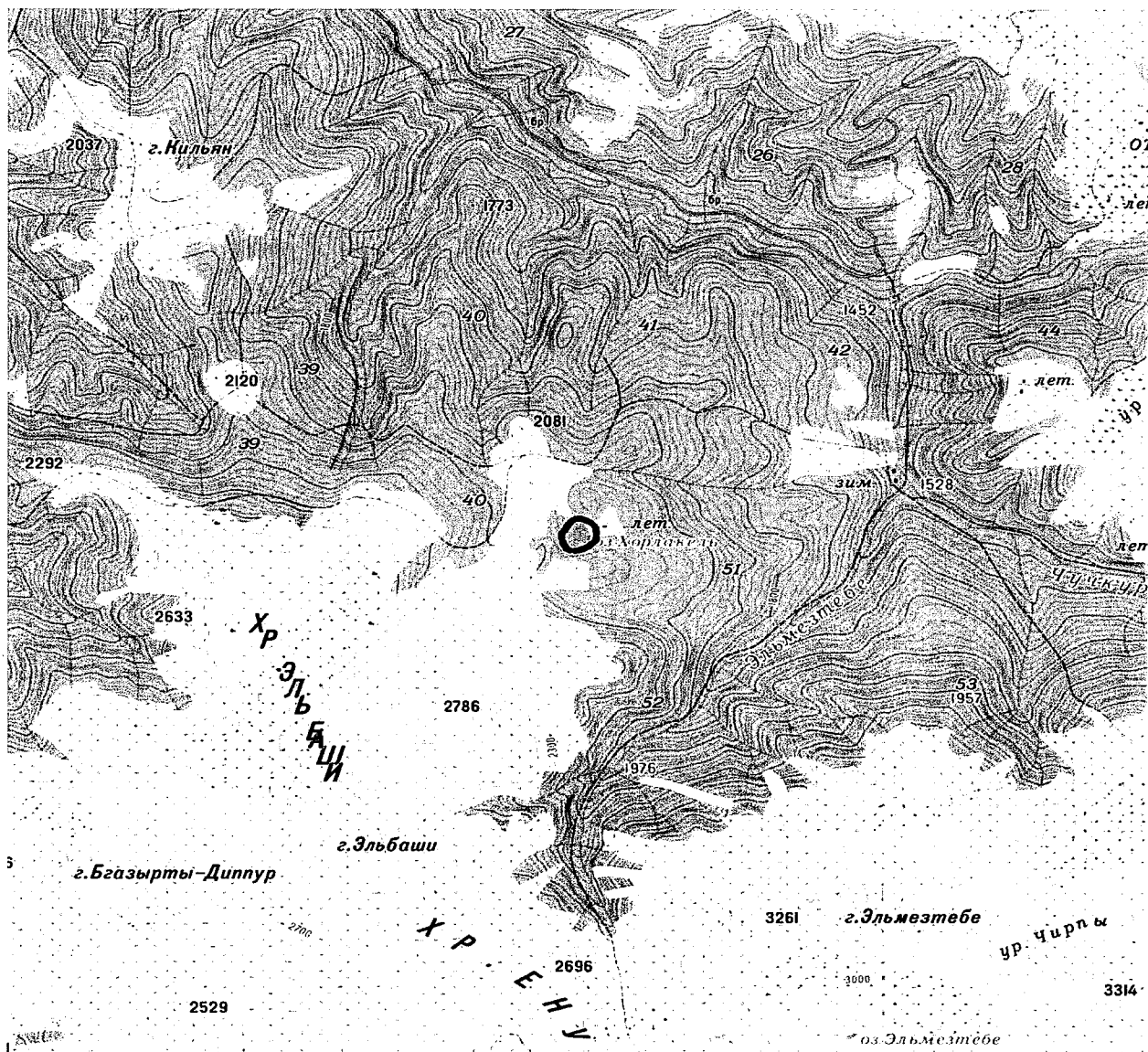
5.3. Вред, причиненный памятнику природы, подлежит возмещению в установленном законодательством Российской Федерации порядке.

6. Ответственность за нарушение режима особой охраны памятника природы

Ответственность за нарушение режима особой охраны памятника природы устанавливается в соответствии с действующим законодательством Российской Федерации и законодательством Карачаево-Черкесской Республики.

ГРАНИЦА

памятника природы республиканского значения «Озеро «Хурла-Кель»



Масштаб 1:50000

Используемые условные знаки и обозначения:

- | | |
|---|-----------------------------------|
| — | Граница объекта |
| • | Характерные точки границы объекта |

1-35 – номера характерных точек границы памятника природы республиканского значения «Озеро «Хурла-Кель»», координаты которых представлены в таблице.

КООРДИНАТЫ
характерных точек границы памятника природы республиканского значения «Озеро «Хурла-Кель»

№ п/п	Номера характерных точек границы памятника природы республиканского значения «Озеро «Хурла-Кель»	Координаты характерных точек границы памятника природы республиканского значения «Озеро «Хурла-Кель» Система координат МСК-09	
		X	Y
1	2	3	4
1.	1	506807.79	342185.88
2.	2	506828.43	342200.70
3.	3	506845.37	342218.69
4.	4	506858.07	342237.21
5.	5	506863.36	342257.85
6.	6	506861.77	342280.00
7.	7	506855.42	342300.11
8.	8	506845.37	342320.75
9.	9	506831.61	342343.14
10.	10	506813.87	342365.34
11.	11	506792.45	342385.47
12.	12	506770.22	342396.58
13.	13	506749.06	342399.76
14.	14	506728.95	342401.87
15.	15	506709.90	342401.87
16.	16	506666.96	342404.52
17.	17	506648.44	342400.29
18.	18	506624.09	342381.76
19.	19	506603.46	342360.60
20.	20	506582.30	342334.66
21.	21	506567.10	342315.98
22.	22	506552.82	342291.63
23.	23	506544.35	342265.70
24.	24	506540.12	342236.60
25.	25	506544.20	342190.67
26.	26	506557.43	342168.44
27.	27	506578.85	342158.37
28.	28	506604.67	342148.32
29.	29	506629.54	342139.85
30.	30	506666.59	342129.80
31.	31	506693.48	342127.15
32.	32	506718.88	342134.56
33.	33	506744.28	342149.91
34.	34	506767.03	342163.69
35.	35	506787.66	342175.34
36.	1	506807.79	342185.88»



Приложение 6 к постановлению
Правительства Карачаево-Черкесской
Республики от 30.06.2023 № 167

«Приложение 8 к постановлению
Правительства Карачаево-Черкесской
Республики от 23.12.2021 № 110

ПОЛОЖЕНИЕ

о памятнике природы республиканского значения
«Индышский минеральный источник»

1. Общие положения

1.1. Особо охраняемая природная территория республиканского значения – памятник природы «Индышский минеральный источник» (далее - памятник природы) организована в соответствии с Решением исполкома Карачаево-Черкесского областного совета народных депутатов от 08.12.78 № 708 «О взятии под особую охрану памятников природы».

1.2. Настоящее Положение определяет правовой статус памятника природы, устанавливает режим особой охраны памятника природы, допустимые виды использования памятника природы, а также содержит сведения о площади, описание местоположения и границ памятника природы.

1.3. Памятник природы образован без ограничения срока действия.

1.4. Памятник природы создан без изъятия у собственников земельных участков, но с ограничениями прав пользования в связи с установлением режима особой охраны.

1.5. На территории памятника природы, включающей земли сельскохозяйственного назначения, допускается использование земельных участков в соответствии с установленными для них целевым назначением и разрешенным использованием и с соблюдением режима особой охраны территории памятника природы, установленного настоящим Положением.

1.6. Границы и особенности режима особой охраны памятника природы в обязательном порядке учитываются при подготовке и внесении изменений в схему территориального планирования Карачаево-Черкесской Республики, правила землепользования и застройки, документы территориального планирования муниципального образования Карачаевского района Карачаево-Черкесской Республики, лесной план Карачаево-Черкесской Республики, лесохозяйственные регламенты.

2. Описание местоположения и границ

2.1. Памятник природы расположен на территории Карачаевского муниципального района Карачаево-Черкесской Республики в долине р. Индыш в 2 км от места впадения р. Индыш в р. Кубань.

- 2.2. Профиль памятника природы – гидрологический.
- 2.3. Площадь памятника природы составляет $1,5 \pm 0,2143$ га.
- 2.4. Описание границ и карта-схема границ памятника природы представлены в приложении к настоящему Положению.

3. Цель, задачи создания памятника природы

3.1. Цели создания памятника природы:

Основными целями создания памятника природы являются: сохранение в естественном состоянии природного комплекса, восстановление, а также предотвращение изменений его компонентов в результате антропогенного воздействия;

сохранение биологического разнообразия;

ведение регулируемой рекреационной деятельности;

организация экологического туризма.

3.2. Памятник природы выполняет следующие задачи:

предотвращение хозяйственной деятельности, ведущей к уничтожению и нарушению природного комплекса;

охрана редких и исчезающих видов растений и животных, сохранение их генофонда;

экологическое воспитание и просвещение населения.

4. Режим особой охраны территории памятника природы

4.1. На территории памятника природы запрещается или ограничивается любая деятельность, если она противоречит целям его создания или причиняет вред природным комплексам и их компонентам.

4.2. На территории памятника природы с целью обеспечения выполнения им основных задач по сохранению и охране природных комплексов запрещается:

любительская и спортивная охота;

заготовка и сбор недревесных лесных ресурсов (за исключением заготовки и сбора недревесных лесных ресурсов гражданами для собственных нужд), заготовка пищевых лесных ресурсов и сбор лекарственных растений (за исключением заготовки пищевых лесных ресурсов гражданами и сбора ими лекарственных растений для собственных нужд);

геологическое изучение недр, разведка и добыча полезных ископаемых, а также выполнение иных работ, связанных с использованием недрами;

применение пестицидов;

хранение и применение ядохимикатов, химических средств защиты растений и стимуляторов роста, а также размещение и складирование ядохимикатов, минеральных удобрений, навоза и горюче-смазочных материалов;

строительство и размещение стационарных и временных сооружений (в том числе линейных), прокладка дорог (кроме противопожарных), не связанных с выполнением задач, возложенных на памятник природы;

сенокосение, нарушение почвенного покрова, проведение земляных работ и распашка земель (за исключением случаев, связанных с осуществлением противопожарных мероприятий и проведением научных исследований, а также случаев, связанных с производством сельскохозяйственных работ на землях сельскохозяйственного назначения, имеющих вид угодья – сенокос, пашня);

проведение мелиоративных и любых других работ, которые могут привести к изменению гидрологического и гидрохимического режима;

засорение и загрязнение территории памятника природы;

пускание палов, выжигание растительности;

проведение взрывных работ;

проведение рубок деревьев и кустарников (за исключением санитарно-оздоровительных мероприятий, а также рубок, связанных с эксплуатацией и обслуживанием линий электропередач);

уничтожение или повреждение деревьев, кустарников, травянистой растительности;

создание объектов размещения отходов производства и потребления, радиоактивных, химических, взрывчатых, токсичных, отравляющих и ядовитых веществ;

обустройство летних лагерей для скота, имеющих прямой выход на территорию памятника природы;

проезд и стоянка автотранспортных средств вне дорог общего пользования и специально предусмотренных для этого мест (кроме транспорта экстренных, аварийных и надзорных служб, транспорта для проведения хозяйственных мероприятий, связанных с обеспечением функционирования памятника природы и случаев, связанных с использованием транспортных средств собственниками, владельцами и пользователями земельных участков, расположенных в границах памятника природы);

осуществление рекреационной деятельности (в том числе организация мест отдыха и разведение костров) за пределами специально предусмотренных для этого мест;

нанесение самовольных надписей и знаков;

уничтожение или повреждение информационных и охранных знаков;

деятельность, влекущая за собой снижение экологической ценности территории памятника природы или причиняющая вред охраняемым объектам животного и растительного мира и среде их обитания;

иные виды деятельности, запрещенные федеральными законами и законами Карачаево-Черкесской Республики.

4.3. Граждане имеют право находиться на территории памятника природы.

4.4. На территории памятника природы в установленном порядке разрешается:

осуществление рекреационной и эколого-просветительской деятельности (в соответствии с научным обоснованием, при соблюдении режима особой охраны памятника природы);

проведение научных исследований, использование природных ресурсов в научно-исследовательских целях, не разрушающих окружающую среду и не истощающих биологические ресурсы;

реконструкция и капитальный ремонт существующих линейных сооружений в соответствии с действующим законодательством;

осуществление противопожарных мероприятий;

восстановительные работы и осуществление мероприятий по предотвращению изменений природных комплексов памятника природы в результате негативного антропогенного влияния или стихийного бедствия;

сбор ягод и грибов;

иная деятельность, не противоречащая целям и задачам памятника природы.

5. Охрана памятника природы

5.1. Государственный контроль (надзор) в области охраны и использования памятника природы осуществляет Министерство природных ресурсов и экологии Карачаево-Черкесской Республики в соответствии с законодательством Российской Федерации и законодательством Карачаево-Черкесской Республики.

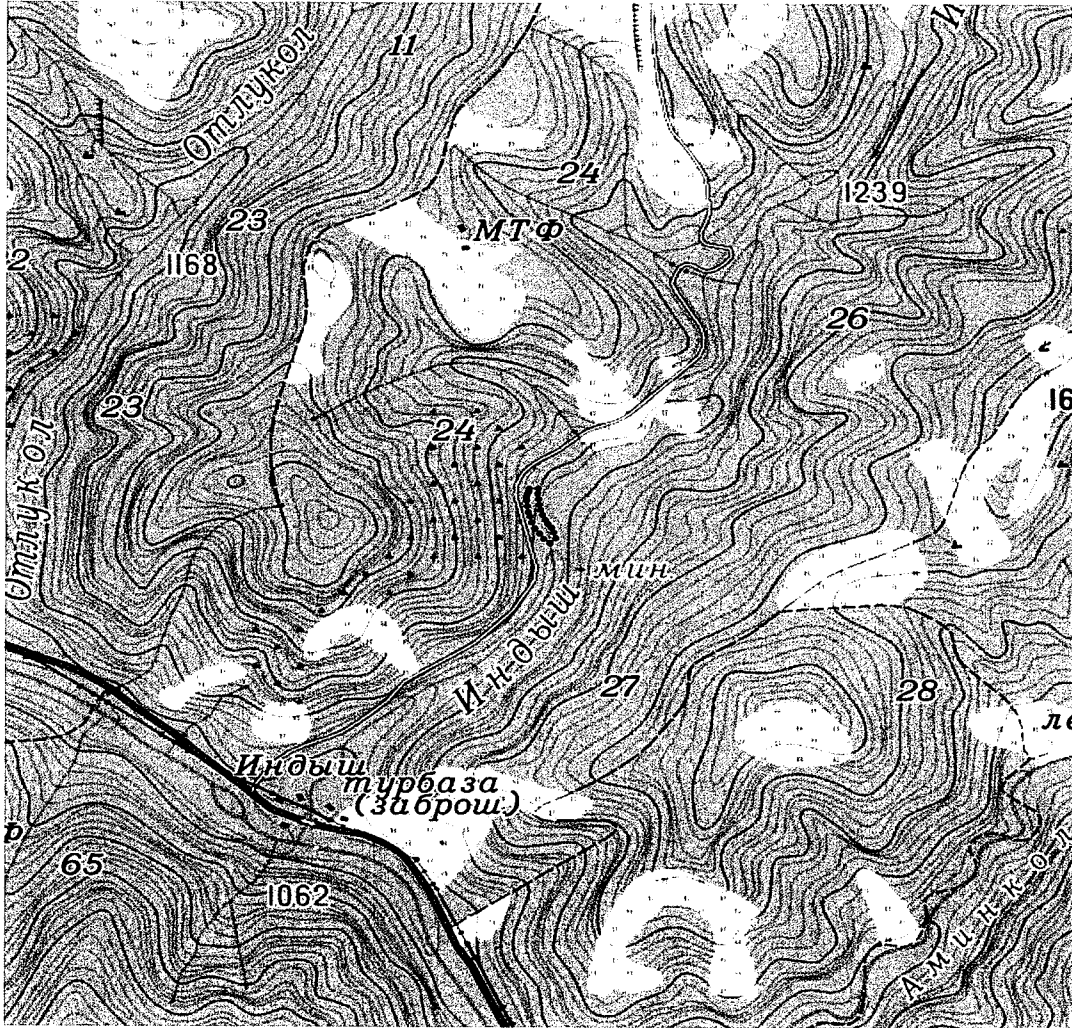
5.2. Собственники, владельцы и пользователи земельных участков, которые расположены в границах памятника природы, иные физические и юридические лица обязаны соблюдать установленный на территории памятника природы режим особой охраны.

5.3. Вред, причиненный памятнику природы, подлежит возмещению в установленном законодательством Российской Федерации порядке.

6. Ответственность за нарушение режима особой охраны памятника природы

Ответственность за нарушение режима особой охраны памятника природы устанавливается в соответствии с действующим законодательством Российской Федерации и законодательством Карачаево-Черкесской Республики.

ГРАНИЦА
 памятника природы республиканского значения
 «Индышский минеральный источник»



Масштаб 1:25000

Используемые условные знаки и обозначения:

- Граница объекта
- Характерная точка границы объекта

1-24 – номера характерных точек границы памятника природы республиканского значения «Индышский минеральный источник», координаты которых представлены в таблице.

КООРДИНАТЫ

характерных точек границы памятника природы республиканского значения «Индышский минеральный источник»

№ п/п	Номера характерных точек границы памятника природы республиканского значения «Индышский минеральный источник»	Координаты характерных точек границы памятника природы республиканского значения «Индышский минеральный источник» Система координат МСК-09	
		X	Y
1	2	3	4
1.	1	524843.69	332348.59
2.	2	524843.69	332387.83
3.	3	524816.70	332385.72
4.	4	524788.13	332388.36
5.	5	524758.49	332391.53
6.	6	524733.09	332397.35
7.	7	524708.21	332405.81
8.	8	524683.34	332417.46
9.	9	524662.71	332428.04
10.	10	524641.70	332444.07
11.	11	524619.48	332453.59
12.	12	524588.95	332463.12
13.	13	524563.02	332438.77
14.	14	524585.91	332411.02
15.	15	524611.32	332393.55
16.	16	524638.84	332374.54
17.	17	524669.53	332360.78
18.	18	524700.22	332350.73
19.	19	524722.98	332345.44
20.	20	524752.35	332340.68
21.	21	524781.72	332337.50
22.	22	524801.33	332337.51
23.	23	524815.62	332340.68
24.	24	524828.33	332346.49
25.	1	524843.69	332348.59»



Приложение 7 к постановлению
Правительства Карачаево-Черкесской
Республики от 30.06.2023 № 167

«Приложение 9 к постановлению
Правительства Карачаево-Черкесской
Республики от 23.12.2021 № 110

ПОЛОЖЕНИЕ

о памятнике природы республиканского значения
«Маринский (Курман-Нарзан) минеральный источник»

1. Общие положения

1.1. Особо охраняемая природная территория республиканского значения – памятник природы «Маринский (Курман-Нарзан) минеральный источник» (далее - памятник природы) организована в соответствии с Решением исполкома Карачаево-Черкесского областного совета народных депутатов от 08.12.78 № 708 «О взятии под особую охрану памятников природы».

1.2. Настоящее Положение определяет правовой статус памятника природы, устанавливает режим особой охраны памятника природы, допустимые виды использования памятника природы, а также содержит сведения о площади, описание местоположения и границ памятника природы.

1.3. Памятник природы образован без ограничения срока действия.

1.4. Памятник природы создан без изъятия у собственников земельных участков, но с ограничениями прав пользования в связи с установлением режима особой охраны.

1.5. На территории памятника природы, включающей земли сельскохозяйственного назначения, допускается использование земельных участков в соответствии с установленными для них целевым назначением и разрешенным использованием и с соблюдением режима особой охраны территории памятника природы, установленного настоящим Положением.

1.6. Границы и особенности режима особой охраны памятника природы в обязательном порядке учитываются при подготовке и внесении изменений в схему территориального планирования Карачаево-Черкесской Республики, правила землепользования и застройки, документы территориального планирования муниципального образования Карачаевского района Карачаево-Черкесской Республики, лесной план Карачаево-Черкесской Республики, лесохозяйственные регламенты.

2. Описание местоположения и границ

2.1. Памятник природы расположен на территории Карачаевского муниципального района Карачаево-Черкесской Республики в 5 км западнее от а. Нижняя Мара на левом берегу р. Мара.

- 2.2. Профиль памятника природы – гидрологический.
- 2.3. Площадь памятника природы составляет $0,31 \pm 0,0487$ га.
- 2.4. Описание границ и карта-схема границ памятника природы представлены в приложении к настоящему Положению.

3. Цель, задачи создания памятника природы

3.1. Цели создания памятника природы:

Основными целями создания памятника природы являются: сохранение в естественном состоянии природного комплекса, восстановление, а также предотвращение изменений его компонентов в результате антропогенного воздействия;

- сохранение биологического разнообразия;
- ведение регулируемой рекреационной деятельности;
- организация экологического туризма.

3.2. Памятник природы выполняет следующие задачи:

- предотвращение хозяйственной деятельности, ведущей к уничтожению и нарушению природного комплекса;
- охрана редких и исчезающих видов растений и животных, сохранение их генофонда;
- экологическое воспитание и просвещение населения.

4. Режим особой охраны территории памятника природы

4.1. На территории памятника природы запрещается или ограничивается любая деятельность, если она противоречит целям его создания или причиняет вред природным комплексам и их компонентам.

4.2. На территории памятника природы с целью обеспечения выполнения им основных задач по сохранению и охране природных комплексов запрещается:

- любительская и спортивная охота;
- заготовка и сбор недревесных лесных ресурсов (за исключением заготовки и сбора недревесных лесных ресурсов гражданами для собственных нужд), заготовка пищевых лесных ресурсов и сбор лекарственных растений (за исключением заготовки пищевых лесных ресурсов гражданами и сбора ими лекарственных растений для собственных нужд);
- геологическое изучение недр, разведка и добыча полезных ископаемых, а также выполнение иных работ, связанных с использованием недрами;
- применение пестицидов;
- хранение и применение ядохимикатов, химических средств защиты растений и стимуляторов роста, а также размещение и складирование ядохимикатов, минеральных удобрений, навоза и горюче-смазочных материалов;

строительство и размещение стационарных и временных сооружений (в том числе линейных), прокладка дорог (кроме противопожарных), не связанных с выполнением задач, возложенных на памятник природы;

сенокосение, нарушение почвенного покрова, проведение земляных работ и распашка земель (за исключением случаев, связанных с осуществлением противопожарных мероприятий и проведением научных исследований, а также случаев, связанных с производством сельскохозяйственных работ на землях сельскохозяйственного назначения, имеющих вид угодья – сенокос, пашня);

проведение мелиоративных и любых других работ, которые могут привести к изменению гидрологического и гидрохимического режима;

засорение и загрязнение территории памятника природы;

пускание палов, выжигание растительности;

проведение взрывных работ;

проведение рубок деревьев и кустарников (за исключением санитарно-оздоровительных мероприятий, а также рубок, связанных с эксплуатацией и обслуживанием линий электропередач);

уничтожение или повреждение деревьев, кустарников, травянистой растительности;

создание объектов размещения отходов производства и потребления, радиоактивных, химических, взрывчатых, токсичных, отравляющих и ядовитых веществ;

обустройство летних лагерей для скота, имеющих прямой выход на территорию памятника природы;

проезд и стоянка автотранспортных средств вне дорог общего пользования и специально предусмотренных для этого мест (кроме транспорта экстренных, аварийных и надзорных служб, транспорта для проведения хозяйственных мероприятий, связанных с обеспечением функционирования памятника природы и случаев, связанных с использованием транспортных средств собственниками, владельцами и пользователями земельных участков, расположенных в границах памятника природы);

осуществление рекреационной деятельности (в том числе организация мест отдыха и разведение костров) за пределами специально предусмотренных для этого мест;

нанесение самовольных надписей и знаков;

уничтожение или повреждение информационных и охранных знаков;

деятельность, влекущая за собой снижение экологической ценности территории памятника природы или причиняющая вред охраняемым объектам животного и растительного мира и среде их обитания;

иные виды деятельности, запрещенные федеральными законами и законами Карачаево-Черкесской Республики.

4.3. Граждане имеют право находиться на территории памятника природы.

4.4. На территории памятника природы в установленном порядке разрешается:

осуществление рекреационной и эколого-просветительской деятельности (в соответствии с научным обоснованием, при соблюдении режима особой охраны памятника природы);

проведение научных исследований, использование природных ресурсов в научно-исследовательских целях, не разрушающих окружающую среду и не истощающих биологические ресурсы;

реконструкция и капитальный ремонт существующих линейных сооружений в соответствии с действующим законодательством;

осуществление противопожарных мероприятий;

восстановительные работы и осуществление мероприятий по предотвращению изменений природных комплексов памятника природы в результате негативного антропогенного влияния или стихийного бедствия;

сбор ягод и грибов;

иная деятельность, не противоречащая целям и задачам памятника природы.

5. Охрана памятника природы

5.1. Государственный контроль (надзор) в области охраны и использования памятника природы осуществляет Министерство природных ресурсов и экологии Карачаево-Черкесской Республики в соответствии с законодательством Российской Федерации и законодательством Карачаево-Черкесской Республики.

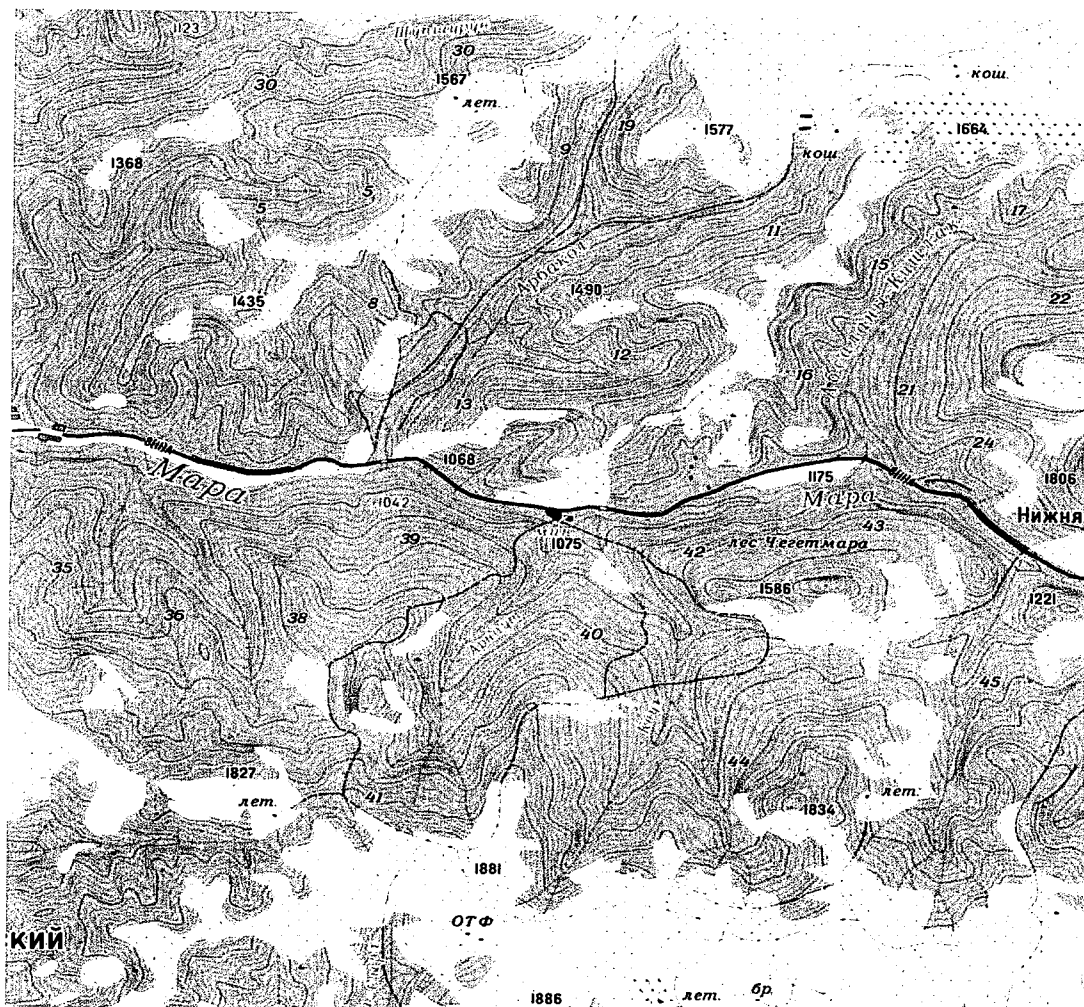
5.2. Собственники, владельцы и пользователи земельных участков, которые расположены в границах памятника природы, иные физические и юридические лица обязаны соблюдать установленный на территории памятника природы режим особой охраны.

5.3. Вред, причиненный памятнику природы, подлежит возмещению в установленном законодательством Российской Федерации порядке.

6. Ответственность за нарушение режима особой охраны памятника природы

Ответственность за нарушение режима особой охраны памятника природы устанавливается в соответствии с действующим законодательством Российской Федерации и законодательством Карачаево-Черкесской Республики.

ГРАНИЦА
 памятника природы республиканского значения «Маринский
 (Курман-Нарзан) минеральный источник»



Масштаб 1:50000

Используемые условные знаки и обозначения:

- | | |
|-------|-----------------------------------|
| ————— | Граница объекта |
| ● | Характерная точка границы объекта |

1-30 – номера характерных точек границы памятника природы республиканского значения «Маринский (Курман-Нарзан) минеральный источник», координаты которых представлены в таблице.

КООРДИНАТЫ

характерных точек границы памятника природы республиканского значения «Маринский (Курман-Нарзан) минеральный источник»

№ п/п	Номера характерных точек границы памятника природы республиканского значения «Маринский (Курман-Нарзан) минеральный источник»	Координаты характерных точек границы памятника природы республиканского значения «Маринский (Курман-Нарзан) минеральный источник» Система координат МСК-09	
		X	Y
1	2	3	4
1.	1	537127.94	326132.48
2.	2	537130.14	326137.39
3.	3	537130.42	326143.60
4.	4	537128.17	326154.84
5.	5	537124.21	326167.24
6.	6	537120.37	326176.08
7.	7	537116.14	326182.75
8.	8	537112.18	326187.53
9.	9	537107.04	326192.26
10.	10	537101.74	326195.70
11.	11	537096.45	326197.55
12.	12	537090.37	326198.21
13.	13	537083.77	326197.68
14.	14	537075.43	326196.23
15.	15	537067.63	326194.38
16.	16	537058.10	326191.60
17.	17	537055.07	326188.81
18.	18	537054.54	326184.92
19.	19	537058.04	326180.25
20.	20	537061.61	326175.49
21.	21	537066.31	326170.32
22.	22	537082.32	326157.62
23.	23	537087.08	326153.39
24.	24	537092.90	326145.98
25.	25	537097.93	326139.50
26.	26	537101.24	326133.41
27.	27	537105.87	326128.65
28.	28	537111.56	326126.40
29.	29	537117.70	326126.54
30.	30	537123.39	326128.92
31.	1	537127.94	326132.48»



Приложение 8 к постановлению
Правительства Карачаево-Черкесской
Республики от 30.06.2023 № 167

«Приложение 10 к постановлению
Правительства Карачаево-Черкесской
Республики от 23.12.2021 № 110

ПОЛОЖЕНИЕ

о памятнике природы республиканского значения
«Минеральные источники Махарской долины»

1. Общие положения

1.1. Особо охраняемая природная территория республиканского значения – памятник природы «Минеральные источники Махарской долины» (далее - памятник природы) организована в соответствии с Решением исполкома Карачаево-Черкесского областного совета народных депутатов от 08.12.78 № 708 «О взятии под особую охрану памятников природы».

1.2. Настоящее Положение определяет правовой статус памятника природы, устанавливает режим особой охраны памятника природы, допустимые виды использования памятника природы, а также содержит сведения о площади, описание местоположения и границ памятника природы.

1.3. Памятник природы образован без ограничения срока действия.

1.4. Памятник природы создан без изъятия у собственников земельных участков, но с ограничениями прав пользования в связи с установлением режима особой охраны.

1.5. На территории памятника природы, включающей земли сельскохозяйственного назначения, допускается использование земельных участков в соответствии с установленными для них целевым назначением и разрешенным использованием и с соблюдением режима особой охраны территории памятника природы, установленного настоящим Положением.

1.6. Границы и особенности режима особой охраны памятника природы в обязательном порядке учитываются при подготовке и внесении изменений в схему территориального планирования Карачаево-Черкесской Республики, правила землепользования и застройки, документы территориального планирования муниципального образования Карачаевского района Карачаево-Черкесской Республики, лесной план Карачаево-Черкесской Республики, лесохозяйственные регламенты.

2. Описание местоположения и границ

2.1. Памятник природы расположен на территории Карачаевского муниципального района Карачаево-Черкесской Республики в долине р. Махар-Су в 1 км от места слияния ее с р. Гондарай.

- 2.2. Профиль памятника природы – гидрологический.
- 2.3. Площадь памятника природы составляет $2,0 \pm 0,1237$ га.
- 2.4. Описание границ и карта-схема границ памятника природы представлены в приложении к настоящему Положению.

3. Цель, задачи создания памятника природы

3.1. Цели создания памятника природы:

Основными целями создания памятника природы являются:
сохранение в естественном состоянии природного комплекса, восстановление, а также предотвращение изменений его компонентов в результате антропогенного воздействия;
сохранение биологического разнообразия;
ведение регулируемой рекреационной деятельности;
организация экологического туризма.

3.2. Памятник природы выполняет следующие задачи:

предотвращение хозяйственной деятельности, ведущей к уничтожению и нарушению природного комплекса;
охрана редких и исчезающих видов растений и животных, сохранение их генофонда;
экологическое воспитание и просвещение населения.

4. Режим особой охраны территории памятника природы

4.1. На территории памятника природы запрещается или ограничивается любая деятельность, если она противоречит целям его создания или причиняет вред природным комплексам и их компонентам.

4.2. На территории памятника природы с целью обеспечения выполнения им основных задач по сохранению и охране природных комплексов запрещается:

любительская и спортивная охота;
заготовка и сбор недревесных лесных ресурсов (за исключением заготовки и сбора недревесных лесных ресурсов гражданами для собственных нужд), заготовка пищевых лесных ресурсов и сбор лекарственных растений (за исключением заготовки пищевых лесных ресурсов гражданами и сбора ими лекарственных растений для собственных нужд);

геологическое изучение недр, разведка и добыча полезных ископаемых, а также выполнение иных работ, связанных с использованием недрами;
применение пестицидов;

хранение и применение ядохимикатов, химических средств защиты растений и стимуляторов роста, а также размещение и складирование ядохимикатов, минеральных удобрений, навоза и горюче-смазочных материалов;

строительство и размещение стационарных и временных сооружений (в том числе линейных), прокладка дорог (кроме противопожарных), не связанных с выполнением задач, возложенных на памятник природы;

сенокосение, нарушение почвенного покрова, проведение земляных работ и распашка земель (за исключением случаев, связанных с осуществлением противопожарных мероприятий и проведением научных исследований, а также случаев, связанных с производством сельскохозяйственных работ на землях сельскохозяйственного назначения, имеющих вид угодья – сенокос, пашня);

проведение мелиоративных и любых других работ, которые могут привести к изменению гидрологического и гидрохимического режима;

засорение и загрязнение территории памятника природы;

пускание палов, выжигание растительности;

проведение взрывных работ;

проведение рубок деревьев и кустарников (за исключением санитарно-оздоровительных мероприятий, а также рубок, связанных с эксплуатацией и обслуживанием линий электропередач);

уничтожение или повреждение деревьев, кустарников, травянистой растительности;

создание объектов размещения отходов производства и потребления, радиоактивных, химических, взрывчатых, токсичных, отравляющих и ядовитых веществ;

обустройство летних лагерей для скота, имеющих прямой выход на территорию памятника природы;

проезд и стоянка автотранспортных средств вне дорог общего пользования и специально предусмотренных для этого мест (кроме транспорта экстренных, аварийных и надзорных служб, транспорта для проведения хозяйственных мероприятий, связанных с обеспечением функционирования памятника природы и случаев, связанных с использованием транспортных средств собственниками, владельцами и пользователями земельных участков, расположенных в границах памятника природы);

осуществление рекреационной деятельности (в том числе организация мест отдыха и разведение костров) за пределами специально предусмотренных для этого мест;

нанесение самовольных надписей и знаков;

уничтожение или повреждение информационных и охранных знаков;

деятельность, влекущая за собой снижение экологической ценности территории памятника природы или причиняющая вред охраняемым объектам животного и растительного мира и среде их обитания;

иные виды деятельности, запрещенные федеральными законами и законами Карачаево-Черкесской Республики.

4.3. Граждане имеют право находиться на территории памятника природы.

4.4. На территории памятника природы в установленном порядке разрешается:

осуществление рекреационной и эколого-просветительской деятельности (в соответствии с научным обоснованием, при соблюдении режима особой охраны памятника природы);

проведение научных исследований, использование природных ресурсов в научно-исследовательских целях, не разрушающих окружающую среду и не истощающих биологические ресурсы;

реконструкция и капитальный ремонт существующих линейных сооружений в соответствии с действующим законодательством;

осуществление противопожарных мероприятий;

восстановительные работы и осуществление мероприятий по предотвращению изменений природных комплексов памятника природы в результате негативного антропогенного влияния или стихийного бедствия;

сбор ягод и грибов;

иная деятельность, не противоречащая целям и задачам памятника природы.

5. Охрана памятника природы

5.1. Государственный контроль (надзор) в области охраны и использования памятника природы осуществляет Министерство природных ресурсов и экологии Карачаево-Черкесской Республики в соответствии с законодательством Российской Федерации и законодательством Карачаево-Черкесской Республики.

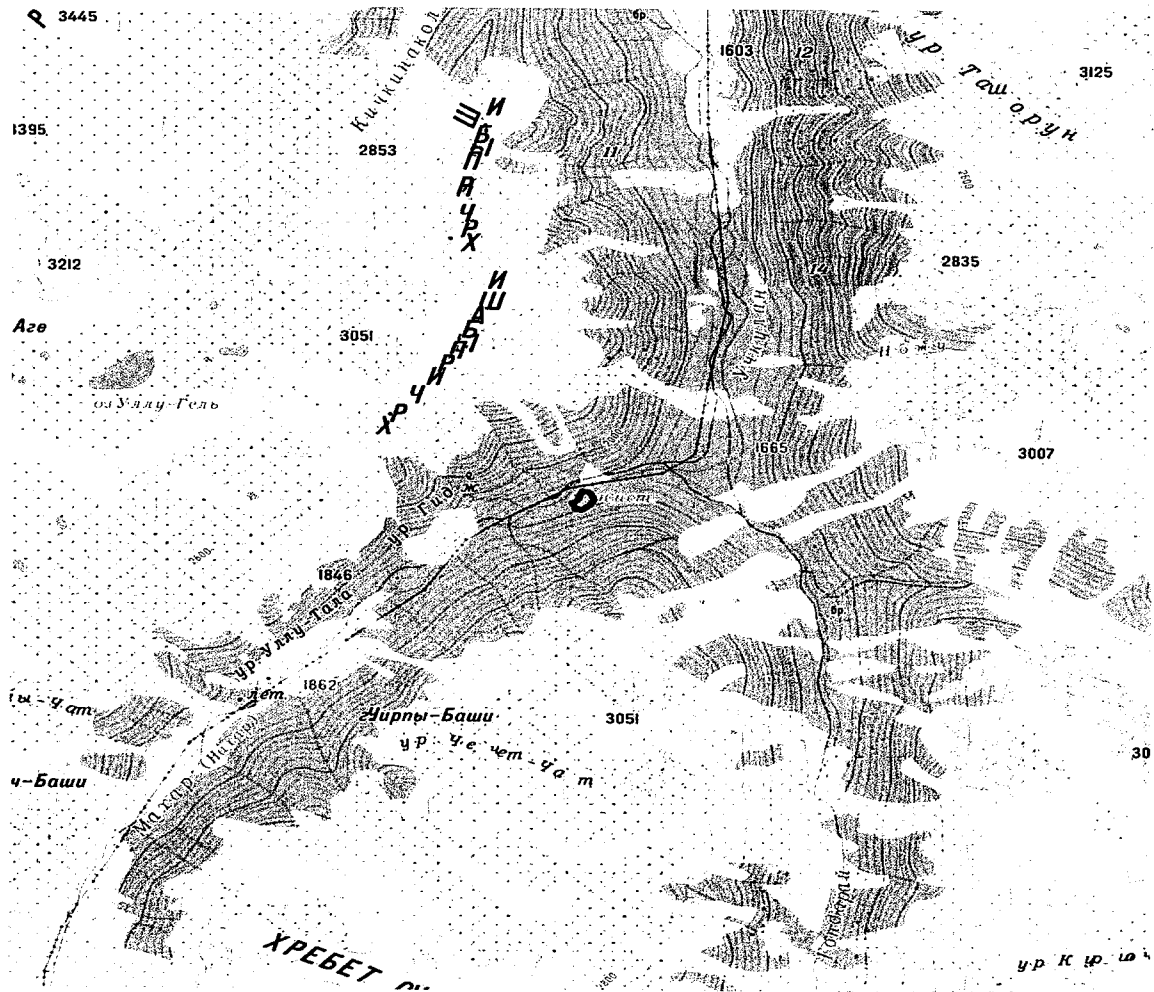
5.2. Собственники, владельцы и пользователи земельных участков, которые расположены в границах памятника природы, иные физические и юридические лица обязаны соблюдать установленный на территории памятника природы режим особой охраны.

5.3. Вред, причиненный памятнику природы, подлежит возмещению в установленном законодательством Российской Федерации порядке.

6. Ответственность за нарушение режима особой охраны памятника природы

Ответственность за нарушение режима особой охраны памятника природы устанавливается в соответствии с действующим законодательством Российской Федерации и законодательством Карачаево-Черкесской Республики.

ГРАНИЦА
 памятника природы республиканского значения
 «Минеральные источники Махарской долины»



Масштаб 1:50000

Используемые условные знаки и обозначения:

- | | |
|---|-----------------------------------|
| — | Граница объекта |
| • | Характерная точка границы объекта |

1-25 – номера характерных точек границы памятника природы республиканского значения «Минеральные источники Махарской долины», координаты которых представлены в таблице.

КООРДИНАТЫ

характерных точек границы памятника природы республиканского значения «Минеральные источники Махарской долины»

№ п/п	Номера характерных точек границы памятника природы республиканского значения «Минеральные источники Махарской долины»	Координаты характерных точек границы памятника природы республиканского значения «Минеральные источники Махарской долины» Система координат МСК-09	
		X	Y
1	2	3	4
1.	1	486554.08	323643.50
2.	2	486566.25	323649.32
3.	3	486573.13	323656.72
4.	4	486572.60	323667.14
5.	5	486566.24	323703.11
6.	6	486551.41	323720.71
7.	7	486535.54	323730.23
8.	8	486517.54	323738.17
9.	9	486500.61	323741.35
10.	10	486480.17	323741.35
11.	11	486459.53	323733.94
12.	12	486434.13	323718.59
13.	13	486409.25	323691.09
14.	14	486385.44	323662.51
15.	15	486378.56	323644.52
16.	16	486379.09	323625.12
17.	17	486387.56	323607.66
18.	18	486400.26	323597.07
19.	19	486433.59	323582.79
20.	20	486454.05	323576.44
21.	21	486462.01	323594.28
22.	22	486480.00	323615.98
23.	23	486496.40	323626.56
24.	24	486512.81	323633.44
25.	25	486533.97	323637.67
26.	1	486554.08	323643.50»



Приложение 9 к постановлению
Правительства Карачаево-Черкесской
Республики от 30.06.2023 № 167

«Приложение 11 к постановлению
Правительства Карачаево-Черкесской
Республики от 23.12.2021 № 110

ПОЛОЖЕНИЕ

о памятнике природы республиканского значения
«Скалы «Крепость средневековья»

1. Общие положения

1.1. Особо охраняемая природная территория республиканского значения – памятник природы «Скалы «Крепость средневековья» (далее - памятник природы) организована в соответствии с Решением исполкома Карачаево-Черкесского областного совета народных депутатов от 08.12.78 № 708 «О взятии под особую охрану памятников природы».

1.2. Настоящее Положение определяет правовой статус памятника природы, устанавливает режим особой охраны памятника природы, допустимые виды использования памятника природы, а также содержит сведения о площади, описание местоположения и границ памятника природы.

1.3. Памятник природы образован без ограничения срока действия.

1.4. Памятник природы создан без изъятия у собственников земельных участков, но с ограничениями прав пользования в связи с установлением режима особой охраны.

1.5. На территории памятника природы, включающей земли сельскохозяйственного назначения, допускается использование земельных участков в соответствии с установленными для них целевым назначением и разрешенным использованием и с соблюдением режима особой охраны территории памятника природы, установленного настоящим Положением.

1.6. Границы и особенности режима особой охраны памятника природы в обязательном порядке учитываются при подготовке и внесении изменений в схему территориального планирования Карачаево-Черкесской Республики, правила землепользования и застройки, документы территориального планирования муниципального образования Карачаевского района Карачаево-Черкесской Республики, лесной план Карачаево-Черкесской Республики, лесохозяйственные регламенты.

2. Описание местоположения и границ

2.1. Памятник природы расположен на территории Карачаевского муниципального района Карачаево-Черкесской Республики в 7 км севернее от а. Нижняя Мара недалеко от урочища Тамчи-Аралык.

- 2.2. Профиль памятника природы – геологический.
- 2.3. Площадь памятника природы составляет $13,3 \pm 0,3191$ га.
- 2.4. Описание границ и карта-схема границ памятника природы представлены в приложении к настоящему Положению.

3. Цель, задачи создания памятника природы

3.1. Цели создания памятника природы:

Основными целями создания памятника природы являются:
сохранение в естественном состоянии природного комплекса, восстановление, а также предотвращение изменений его компонентов в результате антропогенного воздействия;
сохранение биологического разнообразия;
ведение регулируемой рекреационной деятельности;
организация экологического туризма.

3.2. Памятник природы выполняет следующие задачи:

предотвращение хозяйственной деятельности, ведущей к уничтожению и нарушению природного комплекса;
охрана редких и исчезающих видов растений и животных, сохранение их генофонда;
экологическое воспитание и просвещение населения.

4. Режим особой охраны территории памятника природы

4.1. На территории памятника природы запрещается или ограничивается любая деятельность, если она противоречит целям его создания или причиняет вред природным комплексам и их компонентам.

4.2. На территории памятника природы с целью обеспечения выполнения им основных задач по сохранению и охране природных комплексов запрещается:

любительская и спортивная охота;
заготовка и сбор недревесных лесных ресурсов (за исключением заготовки и сбора недревесных лесных ресурсов гражданами для собственных нужд), заготовка пищевых лесных ресурсов и сбор лекарственных растений (за исключением заготовки пищевых лесных ресурсов гражданами и сбора ими лекарственных растений для собственных нужд);
геологическое изучение недр, разведка и добыча полезных ископаемых, а также выполнение иных работ, связанных с использованием недрами;
применение пестицидов;
строительство и размещение стационарных и временных сооружений (в том числе линейных), прокладка дорог (кроме противопожарных), не связанных с выполнением задач, возложенных на памятник природы;
сенокосение, нарушение почвенного покрова, проведение земляных работ и распашка земель (за исключением случаев, связанных с осуществлением противопожарных мероприятий и проведением научных исследований, а также случаев, связанных с производством сельскохозяйственных

работ на землях сельскохозяйственного назначения, имеющих вид угодья – сенокос, пашня);

проведение мелиоративных и любых других работ, которые могут привести к изменению гидрологического и гидрохимического режима;

засорение и загрязнение территории памятника природы;

пускание палов, выжигание растительности;

проведение взрывных работ;

проведение рубок деревьев и кустарников (за исключением санитарно-оздоровительных мероприятий, а также рубок, связанных с эксплуатацией и обслуживанием линий электропередач);

уничтожение или повреждение деревьев, кустарников, травянистой растительности;

создание объектов размещения отходов производства и потребления, радиоактивных, химических, взрывчатых, токсичных, отравляющих и ядовитых веществ;

проезд и стоянка автотранспортных средств вне дорог общего пользования и специально предусмотренных для этого мест (кроме транспорта экстренных, аварийных и надзорных служб, транспорта для проведения хозяйственных мероприятий, связанных с обеспечением функционирования памятника природы и случаев, связанных с использованием транспортных средств собственниками, владельцами и пользователями земельных участков, расположенных в границах памятника природы);

осуществление рекреационной деятельности (в том числе организация мест отдыха и разведение костров) за пределами специально предусмотренных для этого мест;

нанесение самовольных надписей и знаков;

уничтожение или повреждение информационных и охранных знаков;

деятельность, влекущая за собой снижение экологической ценности территории памятника природы или причиняющая вред охраняемым объектам животного и растительного мира и среде их обитания;

иные виды деятельности, запрещенные федеральными законами и законами Карачаево-Черкесской Республики.

4.3. Граждане имеют право находиться на территории памятника природы.

4.4. На территории памятника природы в установленном порядке разрешается:

осуществление рекреационной и эколого-просветительской деятельности (в соответствии с научным обоснованием, при соблюдении режима особой охраны памятника природы);

проведение научных исследований, использование природных ресурсов в научно-исследовательских целях, не разрушающих окружающую среду и не истощающих биологические ресурсы;

реконструкция и капитальный ремонт существующих линейных сооружений в соответствии с действующим законодательством;

осуществление противопожарных мероприятий;

восстановительные работы и осуществление мероприятий по предотвращению изменений природных комплексов памятника природы в результате негативного антропогенного влияния или стихийного бедствия;

сбор ягод и грибов;

иная деятельность, не противоречащая целям и задачам памятника природы.

5. Охрана памятника природы

5.1. Государственный контроль (надзор) в области охраны и использования памятника природы осуществляет Министерство природных ресурсов и экологии Карачаево-Черкесской Республики в соответствии с законодательством Российской Федерации и законодательством Карачаево-Черкесской Республики.

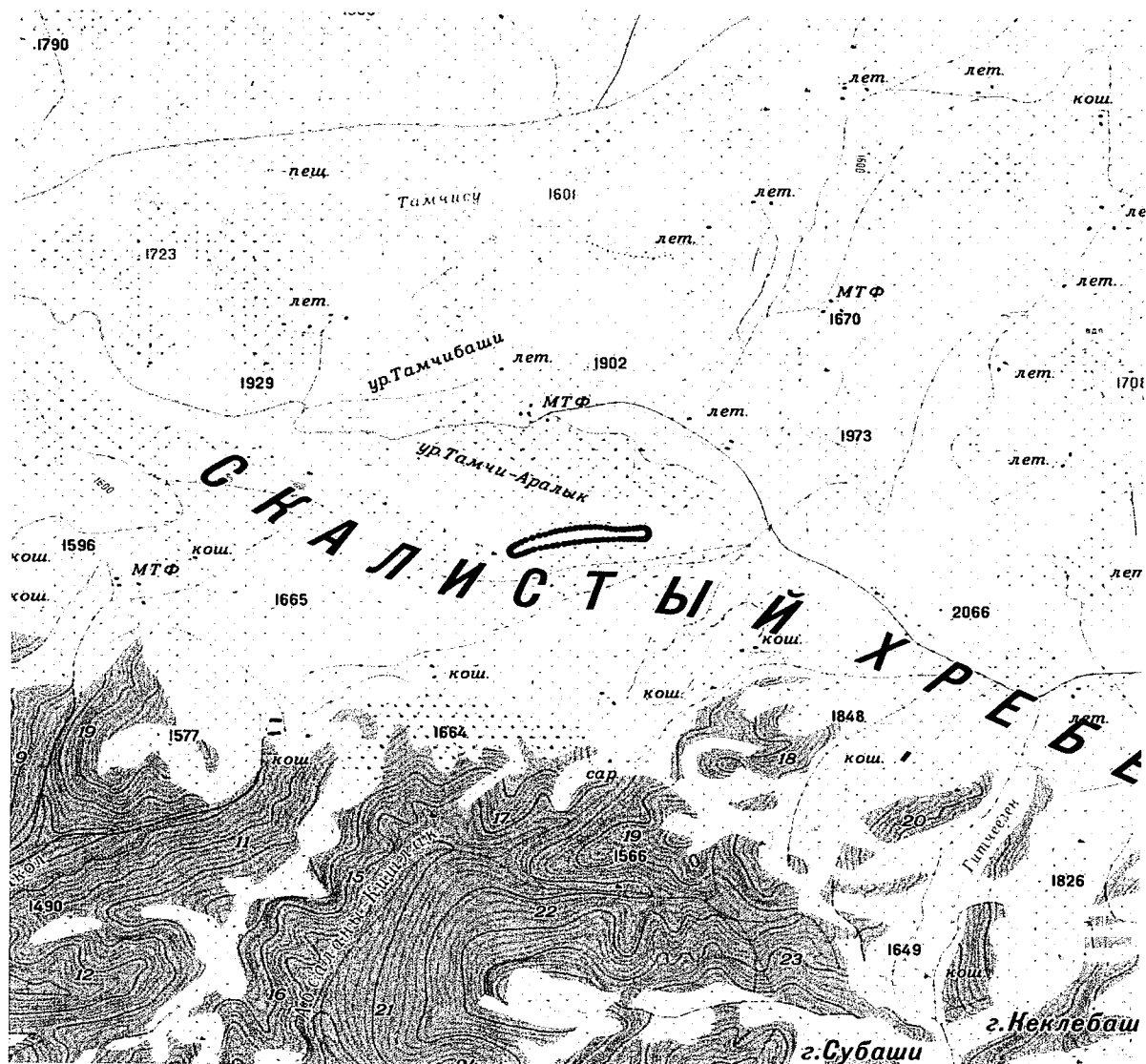
5.2. Собственники, владельцы и пользователи земельных участков, которые расположены в границах памятника природы, иные физические и юридические лица обязаны соблюдать установленный на территории памятника природы режим особой охраны.

5.3. Вред, причиненный памятнику природы, подлежит возмещению в установленном законодательством Российской Федерации порядке.

6. Ответственность за нарушение режима особой охраны памятника природы

Ответственность за нарушение режима особой охраны памятника природы устанавливается в соответствии с действующим законодательством Российской Федерации и законодательством Карачаево-Черкесской Республики.

ГРАНИЦА
 памятника природы республиканского значения
 «Скалы «Крепость средневековья»»



Масштаб 1:50000

Используемые условные знаки и обозначения:

- Граница объекта
- Характерная точка границы объекта

1-68 – номера характерных точек границы памятника природы республиканского значения «Скалы «Крепость средневековья»», координаты которых представлены в таблице.

КООРДИНАТЫ
характерных точек границы памятника природы республиканского
значения «Скалы «Крепость средневековья»

№ п/п	Номера характерных точек границы памятника природы республиканского значения «Скалы «Крепость средневековья»	Координаты характерных точек границы памятника природы республиканского значения «Скалы «Крепость средневековья» Система координат МСК-09	
		X	Y
1	2	3	4
1.	1	543160.72	330244.88
2.	2	543182.42	330287.21
3.	3	543206.76	330339.07
4.	4	543226.87	330391.46
5.	5	543243.80	330439.61
6.	6	543257.56	330484.06
7.	7	543270.79	330525.34
8.	8	543282.43	330565.03
9.	9	543292.48	330605.24
10.	10	543299.89	330644.40
11.	11	543306.77	330688.85
12.	12	543311.53	330728.54
13.	13	543315.24	330767.70
14.	14	543317.35	330804.21
15.	15	543319.47	330842.90
16.	16	543317.08	330885.77
17.	17	543312.85	330934.45
18.	18	543305.71	330970.96
19.	19	543299.09	331010.65
20.	20	543297.50	331047.69
21.	21	543298.56	331079.38
22.	22	543303.85	331115.37
23.	23	543309.14	331149.77
24.	24	543312.84	331179.41
25.	25	543317.07	331204.28
26.	26	543318.13	331229.19
27.	27	543309.14	331250.35
28.	28	543290.61	331262.52
29.	29	543267.86	331268.87
30.	30	543243.48	331268.34
31.	31	543222.84	331261.47
32.	32	543208.02	331246.12
33.	33	543204.32	331222.31
34.	34	543204.32	331192.15
35.	35	543203.79	331160.39
36.	36	543203.26	331128.64
37.	37	543202.73	331100.60
38.	38	543201.68	331070.43
39.	39	543200.09	331040.80

№ п/п	Номера характерных точек границы памятника природы республиканского значения «Скалы «Крепость средневековья»	Координаты характерных точек границы памятника природы республиканского значения «Скалы «Крепость средневековья» Система координат МСК-09	
		X	Y
1	2	3	4
40.	40	543197.97	330991.06
41.	41	543194.91	330944.89
42.	42	543192.79	330907.32
43.	43	543191.09	330875.70
44.	44	543188.45	330842.36
45.	45	543184.74	330803.20
46.	46	543179.56	330764.44
47.	47	543172.68	330721.05
48.	48	543165.69	330679.38
49.	49	543157.76	330634.93
50.	50	543148.87	330592.46
51.	51	543137.76	330542.19
52.	52	543129.18	330499.46
53.	53	543118.97	330454.35
54.	54	543105.64	330405.80
55.	55	543090.81	330353.42
56.	56	543073.88	330312.14
57.	57	543058.53	330279.34
58.	58	543042.66	330244.41
59.	59	543031.53	330215.31
60.	60	543027.56	330195.47
61.	61	543031.01	330177.68
62.	62	543045.30	330164.98
63.	63	543061.71	330158.63
64.	64	543079.23	330157.57
65.	65	543095.63	330163.39
66.	66	543110.45	330173.44
67.	67	543124.74	330187.20
68.	68	543141.67	330211.54
69.	1	543160.72	330244.88»



Приложение 10 к постановлению
Правительства Карачаево-Черкесской
Республики от 30.06.2023 № 167

«Приложение 12 к постановлению
Правительства Карачаево-Черкесской
Республики от 23.12.2021 № 110

ПОЛОЖЕНИЕ

о памятнике природы республиканского значения
«Скала «Кекли-Кая»

1. Общие положения

1.1. Особо охраняемая природная территория республиканского значения – памятник природы «Скала «Кекли-Кая» (далее - памятник природы) организована в соответствии с Решением исполкома Карачаево-Черкесского областного совета народных депутатов от 08.12.78 № 708 «О взятии под особую охрану памятников природы».

1.2. Настоящее Положение определяет правовой статус памятника природы, устанавливает режим особой охраны памятника природы, допустимые виды использования памятника природы, а также содержит сведения о площади, описание местоположения и границ памятника природы.

1.3. Памятник природы образован без ограничения срока действия.

1.4. Памятник природы создан без изъятия у собственников земельных участков, но с ограничениями прав пользования в связи с установлением режима особой охраны.

1.5. На территории памятника природы, включающей земли сельскохозяйственного назначения, допускается использование земельных участков в соответствии с установленными для них целевым назначением и разрешенным использованием и с соблюдением режима особой охраны территории памятника природы, установленного настоящим Положением.

1.6. Границы и особенности режима особой охраны памятника природы в обязательном порядке учитываются при подготовке и внесении изменений в схему территориального планирования Карачаево-Черкесской Республики, правила землепользования и застройки, документы территориального планирования муниципального образования Карачаевского района Карачаево-Черкесской Республики, лесной план Карачаево-Черкесской Республики, лесохозяйственные регламенты.

2. Описание местоположения и границ

2.1. Памятник природы расположен на территории Карачаевского муниципального района Карачаево-Черкесской Республики на северной окраине а. Верхняя Мара.

- 2.2. Профиль памятника природы – геологический.
- 2.3. Площадь памятника природы составляет $60,0 \pm 0,6778$ га.
- 2.4. Описание границ и карта-схема границ памятника природы представлены в приложении к настоящему Положению.

3. Цель, задачи создания памятника природы

3.1. Цели создания памятника природы:

Основными целями создания памятника природы являются:
сохранение в естественном состоянии природного комплекса, восстановление, а также предотвращение изменений его компонентов в результате антропогенного воздействия;
сохранение биологического разнообразия;
ведение регулируемой рекреационной деятельности;
организация экологического туризма.

3.2. Памятник природы выполняет следующие задачи:

предотвращение хозяйственной деятельности, ведущей к уничтожению и нарушению природного комплекса;
охрана редких и исчезающих видов растений и животных, сохранение их генофонда;
экологическое воспитание и просвещение населения.

4. Режим особой охраны территории памятника природы

4.1. На территории памятника природы запрещается или ограничивается любая деятельность, если она противоречит целям его создания или причиняет вред природным комплексам и их компонентам.

4.2. На территории памятника природы с целью обеспечения выполнения им основных задач по сохранению и охране природных комплексов запрещается:

любительская и спортивная охота;
заготовка и сбор недревесных лесных ресурсов (за исключением заготовки и сбора недревесных лесных ресурсов гражданами для собственных нужд), заготовка пищевых лесных ресурсов и сбор лекарственных растений (за исключением заготовки пищевых лесных ресурсов гражданами и сбора ими лекарственных растений для собственных нужд);
геологическое изучение недр, разведка и добыча полезных ископаемых, а также выполнение иных работ, связанных с использованием недрами;
применение пестицидов;
строительство и размещение стационарных и временных сооружений (в том числе линейных), прокладка дорог (кроме противопожарных), не связанных с выполнением задач, возложенных на памятник природы;
сенокосение, нарушение почвенного покрова, проведение земляных работ и распашка земель (за исключением случаев, связанных с осуществлением противопожарных мероприятий и проведением научных исследований, а также случаев, связанных с производством сельскохозяйственных

работ на землях сельскохозяйственного назначения, имеющих вид угодья – сенокос, пашня);

проведение мелиоративных и любых других работ, которые могут привести к изменению гидрологического и гидрохимического режима;

засорение и загрязнение территории памятника природы;

пускание палов, выжигание растительности;

проведение взрывных работ;

проведение рубок деревьев и кустарников (за исключением санитарно-оздоровительных мероприятий, а также рубок, связанных с эксплуатацией и обслуживанием линий электропередач);

уничтожение или повреждение деревьев, кустарников, травянистой растительности;

создание объектов размещения отходов производства и потребления, радиоактивных, химических, взрывчатых, токсичных, отравляющих и ядовитых веществ;

проезд и стоянка автотранспортных средств вне дорог общего пользования и специально предусмотренных для этого мест (кроме транспорта экстренных, аварийных и надзорных служб, транспорта для проведения хозяйственных мероприятий, связанных с обеспечением функционирования памятника природы и случаев, связанных с использованием транспортных средств собственниками, владельцами и пользователями земельных участков, расположенных в границах памятника природы);

осуществление рекреационной деятельности (в том числе организация мест отдыха и разведение костров) за пределами специально предусмотренных для этого мест;

нанесение самовольных надписей и знаков;

уничтожение или повреждение информационных и охранных знаков;

деятельность, влекущая за собой снижение экологической ценности территории памятника природы или причиняющая вред охраняемым объектам животного и растительного мира и среде их обитания;

иные виды деятельности, запрещенные федеральными законами и законами Карачаево-Черкесской Республики.

4.3. Граждане имеют право находиться на территории памятника природы.

4.4. На территории памятника природы в установленном порядке разрешается:

осуществление рекреационной и эколого-просветительской деятельности (в соответствии с научным обоснованием, при соблюдении режима особой охраны памятника природы);

проведение научных исследований, использование природных ресурсов в научно-исследовательских целях, не разрушающих окружающую среду и не истощающих биологические ресурсы;

реконструкция и капитальный ремонт существующих линейных сооружений в соответствии с действующим законодательством;

осуществление противопожарных мероприятий;

восстановительные работы и осуществление мероприятий по предотвращению изменений природных комплексов памятника природы в результате негативного антропогенного влияния или стихийного бедствия;
сбор ягод и грибов;
иная деятельность, не противоречащая целям и задачам памятника природы.

5. Охрана памятника природы

5.1. Государственный контроль (надзор) в области охраны и использования памятника природы осуществляет Министерство природных ресурсов и экологии Карачаево-Черкесской Республики в соответствии с законодательством Российской Федерации и законодательством Карачаево-Черкесской Республики.

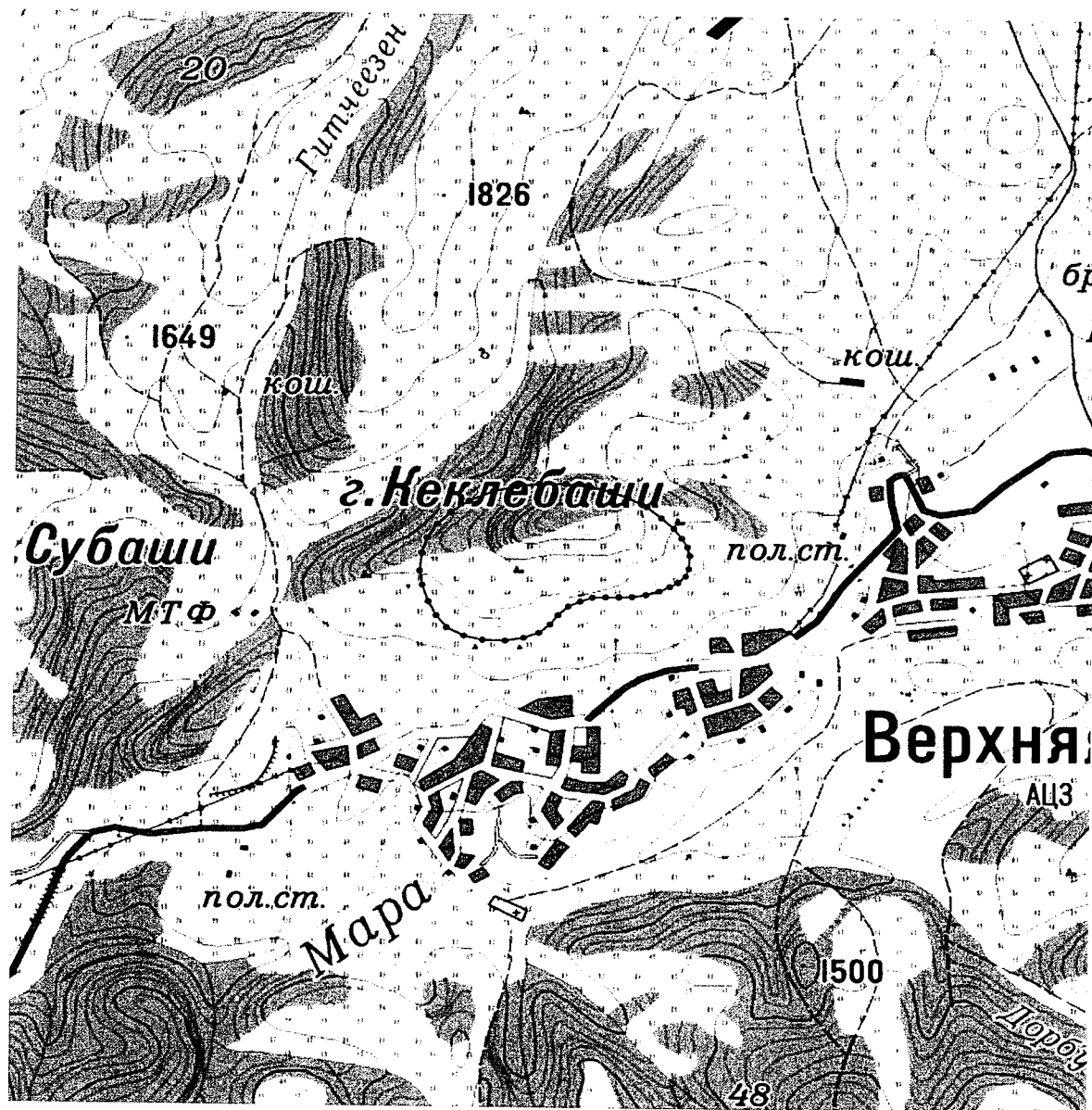
5.2. Собственники, владельцы и пользователи земельных участков, которые расположены в границах памятника природы, иные физические и юридические лица обязаны соблюдать установленный на территории памятника природы режим особой охраны.

5.3. Вред, причиненный памятнику природы, подлежит возмещению в установленном законодательством Российской Федерации порядке.

6. Ответственность за нарушение режима особой охраны памятника природы

Ответственность за нарушение режима особой охраны памятника природы устанавливается в соответствии с действующим законодательством Российской Федерации и законодательством Карачаево-Черкесской Республики.

ГРАНИЦА
памятника природы республиканского значения «Скала «Кекли-Кая»



Масштаб 1:25000

Используемые условные знаки и обозначения:

- | | |
|-------|-----------------------------------|
| ————— | Граница объекта |
| • | Характерная точка границы объекта |

1-42—номера характерных точек границы памятника природы республиканского значения «Скала «Кекли-Кая», координаты которых представлены в таблице.

КООРДИНАТЫ
характерных точек границы памятника природы республиканского
значения «Скала «Кекли-Кая»

№ п/п	Номера характерных точек границы памятника природы республиканского значения «Скала «Кекли-Кая»	Координаты характерных точек границы памятника природы республиканского значения «Скала «Кекли-Кая» Система координат МСК-09	
		X	Y
1	2	3	4
1.	1	538292.91	334360.39
2.	2	538349.80	334434.47
3.	3	538394.77	334533.69
4.	4	538421.24	334634.22
5.	5	538431.83	334726.82
6.	6	538434.47	334838.98
7.	7	538422.57	334938.20
8.	8	538400.08	335020.22
9.	9	538370.97	335092.98
10.	10	538325.99	335172.35
11.	11	538275.72	335234.53
12.	12	538225.45	335287.45
13.	13	538179.15	335321.84
14.	14	538136.82	335345.65
15.	15	538094.48	335356.24
16.	16	538033.92	335352.27
17.	17	537995.56	335337.72
18.	18	537966.44	335308.62
19.	19	537945.28	335272.90
20.	20	537924.11	335227.92
21.	21	537906.91	335172.36
22.	22	537895.01	335116.80
23.	23	537892.36	335059.91
24.	24	537893.68	335005.67
25.	25	537889.72	334951.43
26.	26	537871.19	334899.84
27.	27	537846.06	334852.22
28.	28	537803.74	334809.87
29.	29	537758.76	334776.80
30.	30	537717.75	334729.17
31.	31	537695.26	334668.32
32.	32	537679.38	334591.59
33.	33	537680.44	334495.84
34.	34	537700.55	334418.58
35.	35	537741.29	334347.67
36.	36	537797.91	334302.70
37.	37	537864.06	334268.30
38.	38	537942.38	334241.84
39.	39	538012.78	334232.07

№ п/п	Номера характерных точек границы памятника природы республиканского значения «Скала «Кекли-Кая»	Координаты характерных точек границы памятника природы республиканского значения «Скала «Кекли-Кая» Система координат МСК-09	
		X	Y
1	2	3	4
40.	40	538097.11	334241.33
41.	41	538169.87	334263.82
42.	42	538237.34	334304.83
43.	1	538292.91	334360.39»



Приложение 11 к постановлению
Правительства Карачаево-Черкесской
Республики от 30.06.2023 № 167

«Приложение 13 к постановлению
Правительства Карачаево-Черкесской
Республики от 23.12.2021 № 110

ПОЛОЖЕНИЕ

о памятнике природы республиканского значения
«Скала «Нос»

1. Общие положения

1.1. Особо охраняемая природная территория республиканского значения – памятник природы «Скала «Нос» (далее - памятник природы) организована в соответствии с Решением исполкома Карачаево-Черкесского областного совета народных депутатов от 08.12.78 № 708 «О взятии под особую охрану памятников природы».

1.2. Настоящее Положение определяет правовой статус памятника природы, устанавливает режим особой охраны памятника природы, допустимые виды использования памятника природы, а также содержит сведения о площади, описание местоположения и границ памятника природы.

1.3. Памятник природы образован без ограничения срока действия.

1.4. Памятник природы создан без изъятия у собственников земельных участков, но с ограничениями прав пользования в связи с установлением режима особой охраны.

1.5. На территории памятника природы, включающей земли сельскохозяйственного назначения, допускается использование земельных участков в соответствии с установленными для них целевым назначением и разрешенным использованием и с соблюдением режима особой охраны территории памятника природы, установленного настоящим Положением.

1.6. Границы и особенности режима особой охраны памятника природы в обязательном порядке учитываются при подготовке и внесении изменений в схему территориального планирования Карачаево-Черкесской Республики, правила землепользования и застройки, документы территориального планирования муниципального образования Карачаевского района Карачаево-Черкесской Республики, лесной план Карачаево-Черкесской Республики, лесохозяйственные регламенты.

2. Описание местоположения и границ

2.1. Памятник природы расположен на территории Карачаевского муниципального района Карачаево-Черкесской Республики в 1 км западнее от а. Кумыш в балке Андрикопа.

2.2. Профиль памятника природы – геологический.

2.3. Площадь памятника природы составляет $0,9 \pm 0,083$ га.

2.4. Описание границ и карта-схема границ памятника природы представлены в приложении к настоящему Положению.

3. Цель, задачи создания памятника природы

3.1. Цели создания памятника природы:

Основными целями создания памятника природы являются:

сохранение в естественном состоянии природного комплекса, восстановление, а также предотвращение изменений его компонентов в результате антропогенного воздействия;

сохранение биологического разнообразия;

ведение регулируемой рекреационной деятельности;

организация экологического туризма.

3.2. Памятник природы выполняет следующие задачи:

предотвращение хозяйственной деятельности, ведущей к уничтожению и нарушению природного комплекса;

охрана редких и исчезающих видов растений и животных, сохранение их генофонда;

экологическое воспитание и просвещение населения.

4. Режим особой охраны территории памятника природы

4.1. На территории памятника природы запрещается или ограничивается любая деятельность, если она противоречит целям его создания или причиняет вред природным комплексам и их компонентам.

4.2. На территории памятника природы с целью обеспечения выполнения им основных задач по сохранению и охране природных комплексов запрещается:

любительская и спортивная охота;

заготовка и сбор недревесных лесных ресурсов (за исключением заготовки и сбора недревесных лесных ресурсов гражданами для собственных нужд), заготовка пищевых лесных ресурсов и сбор лекарственных растений (за исключением заготовки пищевых лесных ресурсов гражданами и сбора ими лекарственных растений для собственных нужд);

геологическое изучение недр, разведка и добыча полезных ископаемых, а также выполнение иных работ, связанных с пользованием недрами; применение пестицидов;

строительство и размещение стационарных и временных сооружений (в том числе линейных), прокладка дорог (кроме противопожарных), не связанных с выполнением задач, возложенных на памятник природы;

сенокосение, нарушение почвенного покрова, проведение земляных работ и распашка земель (за исключением случаев, связанных с осуществлением противопожарных мероприятий и проведением научных исследований), а также случаев, связанных с производством сельскохозяйственных

работ на землях сельскохозяйственного назначения, имеющих вид угодья – сенокос, пашня);

проведение мелиоративных и любых других работ, которые могут привести к изменению гидрологического и гидрохимического режима;

засорение и загрязнение территории памятника природы;

пускание палов, выжигание растительности;

проведение взрывных работ;

проведение рубок деревьев и кустарников (за исключением санитарно-оздоровительных мероприятий, а также рубок, связанных с эксплуатацией и обслуживанием линий электропередач);

уничтожение или повреждение деревьев, кустарников, травянистой растительности;

создание объектов размещения отходов производства и потребления, радиоактивных, химических, взрывчатых, токсичных, отравляющих и ядовитых веществ;

проезд и стоянка автотранспортных средств вне дорог общего пользования и специально предусмотренных для этого мест (кроме транспорта экстренных, аварийных и надзорных служб, транспорта для проведения хозяйственных мероприятий, связанных с обеспечением функционирования памятника природы и случаев, связанных с использованием транспортных средств собственниками, владельцами и пользователями земельных участков, расположенных в границах памятника природы);

осуществление рекреационной деятельности (в том числе организация мест отдыха и разведение костров) за пределами специально предусмотренных для этого мест;

нанесение самовольных надписей и знаков;

уничтожение или повреждение информационных и охранных знаков;

деятельность, влекущая за собой снижение экологической ценности территории памятника природы или причиняющая вред охраняемым объектам животного и растительного мира и среде их обитания;

иные виды деятельности, запрещенные федеральными законами и законами Карачаево-Черкесской Республики.

4.3. Граждане имеют право находиться на территории памятника природы.

4.4. На территории памятника природы в установленном порядке разрешается:

осуществление рекреационной и эколого-просветительской деятельности (в соответствии с научным обоснованием, при соблюдении режима особой охраны памятника природы);

проведение научных исследований, использование природных ресурсов в научно-исследовательских целях, не разрушающих окружающую среду и не истощающих биологические ресурсы;

реконструкция и капитальный ремонт существующих линейных сооружений в соответствии с действующим законодательством;

осуществление противопожарных мероприятий;

восстановительные работы и осуществление мероприятий по предотвращению изменений природных комплексов памятника природы в результате негативного антропогенного влияния или стихийного бедствия;
сбор ягод и грибов;
иная деятельность, не противоречащая целям и задачам памятника природы.

5. Охрана памятника природы

5.1. Государственный контроль (надзор) в области охраны и использования памятника природы осуществляет Министерство природных ресурсов и экологии Карачаево-Черкесской Республики в соответствии с законодательством Российской Федерации и законодательством Карачаево-Черкесской Республики.

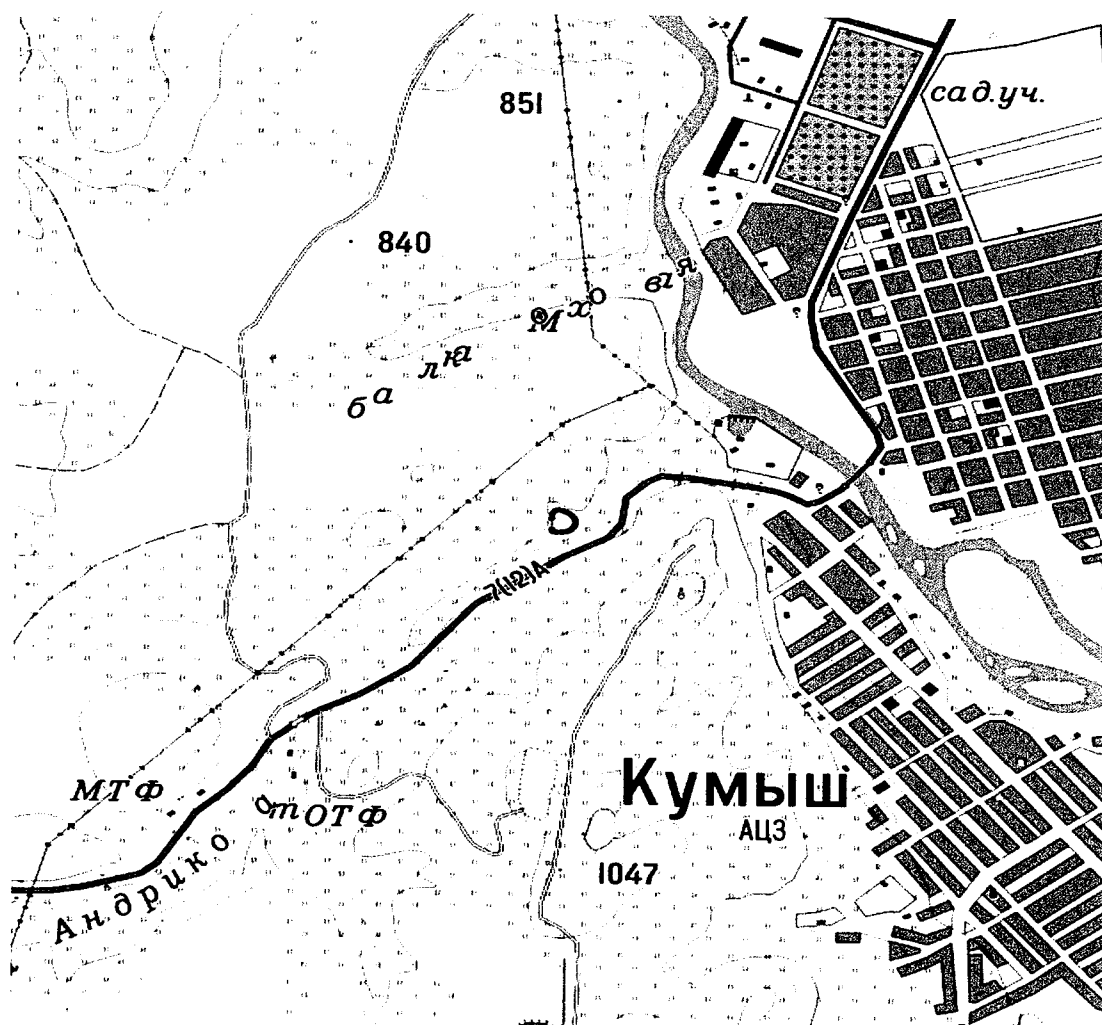
5.2. Собственники, владельцы и пользователи земельных участков, которые расположены в границах памятника природы, иные физические и юридические лица обязаны соблюдать установленный на территории памятника природы режим особой охраны.

5.3. Вред, причиненный памятнику природы, подлежит возмещению в установленном законодательством Российской Федерации порядке.

6. Ответственность за нарушение режима особой охраны памятника природы

Ответственность за нарушение режима особой охраны памятника природы устанавливается в соответствии с действующим законодательством Российской Федерации и законодательством Карачаево-Черкесской Республики.

ГРАНИЦА
 памятника природы республиканского значения «Скала «Нос»



Масштаб 1:25000

Используемые условные знаки и обозначения:

- | | |
|---|-----------------------------------|
| — | Граница объекта |
| • | Характерная точка границы объекта |

1-25— номера характерных точек границы памятника природы республиканского значения «Скала «Нос», координаты которых представлены в таблице.

КООРДИНАТЫ
характерных точек границы памятника природы республиканского значения
«Скала «Нос»»

№ п/п	Номера характерных точек границы памятника приро- ды республиканского зна- чения «Скала «Нос»»	Координаты характерных точек границы па- мятника природы республиканского значения «Скала «Нос» Система координат МСК-09	
		X	Y
1	2	3	4
1.	1	551170.52	314239.08
2.	2	551176.61	314247.02
3.	3	551178.72	314258.26
4.	4	551174.75	314272.81
5.	5	551167.87	314287.09
6.	6	551159.40	314299.79
7.	7	551152.52	314308.79
8.	8	551144.32	314317.26
9.	9	551134.99	314322.74
10.	10	551124.93	314325.65
11.	11	551112.19	314326.52
12.	12	551102.40	314325.46
13.	13	551092.35	314322.28
14.	14	551083.35	314316.99
15.	15	551076.21	314310.11
16.	16	551070.65	314301.38
17.	17	551067.14	314292.06
18.	18	551064.30	314280.48
19.	19	551062.98	314267.52
20.	20	551062.18	314249.41
21.	21	551063.51	314238.56
22.	22	551068.01	314233.27
23.	23	551078.05	314231.14
24.	24	551134.54	314231.41
25.	25	551156.76	314233.53
26.	1	551170.52	314239.08»



Приложение 12 к постановлению
Правительства Карачаево-Черкесской
Республики от 30.06.2023 № 167

«Приложение 14 к постановлению
Правительства Карачаево-Черкесской
Республики от 23.12.2021 № 110

ПОЛОЖЕНИЕ

о памятнике природы республиканского значения
«Скала «Сказка»

1. Общие положения

1.1. Особо охраняемая природная территория республиканского значения – памятник природы «Скала «Сказка» (далее - памятник природы) организована в соответствии с Решением исполкома Карачаево-Черкесского областного совета народных депутатов от 08.12.78 № 708 «О взятии под особую охрану памятников природы».

1.2. Настоящее Положение определяет правовой статус памятника природы, устанавливает режим особой охраны памятника природы, допустимые виды использования памятника природы, а также содержит сведения о площади, описание местоположения и границ памятника природы.

1.3. Памятник природы образован без ограничения срока действия.

1.4. Памятник природы создан без изъятия у собственников земельных участков, но с ограничениями прав пользования в связи с установлением режима особой охраны.

1.5. На территории памятника природы, включающей земли сельскохозяйственного назначения, допускается использование земельных участков в соответствии с установленными для них целевым назначением и разрешенным использованием и с соблюдением режима особой охраны территории памятника природы, установленного настоящим Положением.

1.6. Границы и особенности режима особой охраны памятника природы в обязательном порядке учитываются при подготовке и внесении изменений в схему территориального планирования Карачаево-Черкесской Республики, правила землепользования и застройки, документы территориального планирования муниципального образования Карачаевского района Карачаево-Черкесской Республики, лесной план Карачаево-Черкесской Республики, лесохозяйственные регламенты.

2. Описание местоположения и границ

2.1. Памятник природы расположен на территории Карачаевского муниципального района Карачаево-Черкесской Республики в окрестностях пос. Орджоникидзевский слева от р. Кубань.

- 2.2. Профиль памятника природы – геологический.
- 2.3. Площадь памятника природы составляет $116,5 \pm 0,9444$ га.
- 2.4. Описание границ и карта-схема границ памятника природы представлены в приложении к настоящему Положению.

3. Цель, задачи создания памятника природы

3.1. Цели создания памятника природы:

Основными целями создания памятника природы являются: сохранение в естественном состоянии природного комплекса, восстановление, а также предотвращение изменений его компонентов в результате антропогенного воздействия;

сохранение биологического разнообразия;

ведение регулируемой рекреационной деятельности;

организация экологического туризма.

3.2. Памятник природы выполняет следующие задачи:

предотвращение хозяйственной деятельности, ведущей к уничтожению и нарушению природного комплекса;

охрана редких и исчезающих видов растений и животных, сохранение их генофонда;

экологическое воспитание и просвещение населения.

4. Режим особой охраны территории памятника природы

4.1. На территории памятника природы запрещается или ограничивается любая деятельность, если она противоречит целям его создания или причиняет вред природным комплексам и их компонентам.

4.2. На территории памятника природы с целью обеспечения выполнения им основных задач по сохранению и охране природных комплексов запрещается:

выпас и прогон скота, любительская и спортивная охота;

заготовка и сбор недревесных лесных ресурсов (за исключением заготовки и сбора недревесных лесных ресурсов гражданами для собственных нужд), заготовка пищевых лесных ресурсов и сбор лекарственных растений (за исключением заготовки пищевых лесных ресурсов гражданами и сбора ими лекарственных растений для собственных нужд);

геологическое изучение недр, разведка и добыча полезных ископаемых, а также выполнение иных работ, связанных с использованием недрами;

применение пестицидов;

строительство и размещение стационарных и временных сооружений (в том числе линейных), прокладка дорог (кроме противопожарных), не связанных с выполнением задач, возложенных на памятник природы;

сенокосение, нарушение почвенного покрова, проведение земляных работ и распашка земель (за исключением случаев, связанных с осуществлением противопожарных мероприятий и проведением научных исследований, а также случаев, связанных с производством сельскохозяйственных

работ на землях сельскохозяйственного назначения, имеющих вид угодья – сенокос, пашня);

проведение мелиоративных и любых других работ, которые могут привести к изменению гидрологического и гидрохимического режима;

засорение и загрязнение территории памятника природы;

пускание палов, выжигание растительности;

проведение взрывных работ;

проведение рубок деревьев и кустарников (за исключением санитарно-оздоровительных мероприятий, а также рубок, связанных с эксплуатацией и обслуживанием линий электропередач);

уничтожение или повреждение деревьев, кустарников, травянистой растительности;

создание объектов размещения отходов производства и потребления, радиоактивных, химических, взрывчатых, токсичных, отравляющих и ядовитых веществ;

проезд и стоянка автотранспортных средств вне дорог общего пользования и специально предусмотренных для этого мест (кроме транспорта экстренных, аварийных и надзорных служб, транспорта для проведения хозяйственных мероприятий, связанных с обеспечением функционирования памятника природы и случаев, связанных с использованием транспортных средств собственниками, владельцами и пользователями земельных участков, расположенных в границах памятника природы);

осуществление рекреационной деятельности (в том числе организация мест отдыха и разведение костров) за пределами специально предусмотренных для этого мест;

нанесение самовольных надписей и знаков;

уничтожение или повреждение информационных и охранных знаков;

деятельность, влекущая за собой снижение экологической ценности территории памятника природы или причиняющая вред охраняемым объектам животного и растительного мира и среде их обитания;

иные виды деятельности, запрещенные федеральными законами и законами Карачаево-Черкесской Республики.

4.3. Граждане имеют право находиться на территории памятника природы.

4.4. На территории памятника природы в установленном порядке разрешается:

осуществление рекреационной и эколого-просветительской деятельности (в соответствии с научным обоснованием, при соблюдении режима особой охраны памятника природы);

проведение научных исследований, использование природных ресурсов в научно-исследовательских целях, не разрушающих окружающую среду и не истощающих биологические ресурсы;

реконструкция и капитальный ремонт существующих линейных сооружений в соответствии с действующим законодательством;

осуществление противопожарных мероприятий;

восстановительные работы и осуществление мероприятий по предотвращению изменений природных комплексов памятника природы в результате негативного антропогенного влияния или стихийного бедствия;
сбор ягод и грибов;
иная деятельность, не противоречащая целям и задачам памятника природы.

5. Охрана памятника природы

5.1. Государственный контроль (надзор) в области охраны и использования памятника природы осуществляет Министерство природных ресурсов и экологии Карачаево-Черкесской Республики в соответствии с законодательством Российской Федерации и законодательством Карачаево-Черкесской Республики.

5.2. Собственники, владельцы и пользователи земельных участков, которые расположены в границах памятника природы, иные физические и юридические лица обязаны соблюдать установленный на территории памятника природы режим особой охраны.

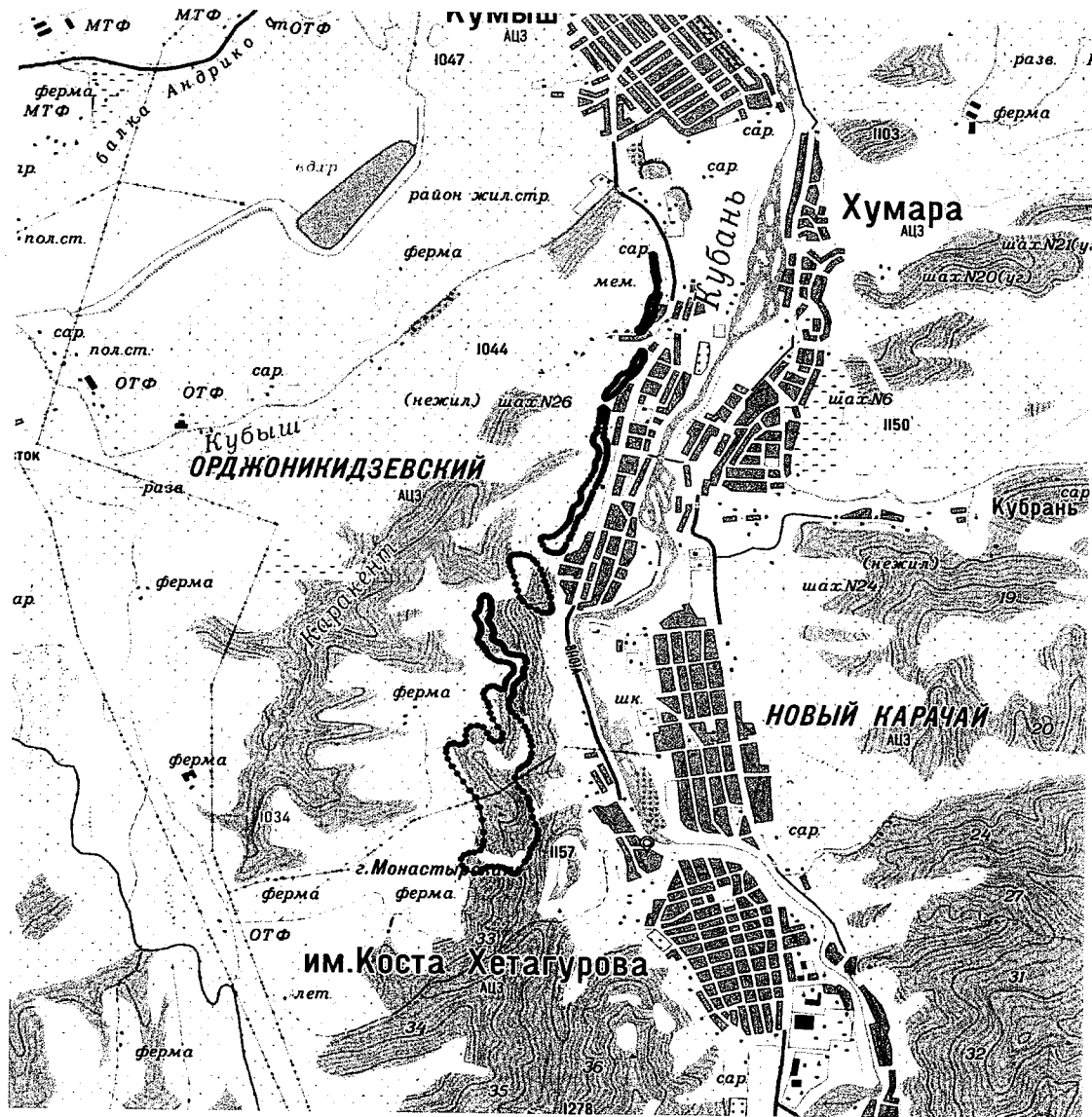
5.3. Вред, причиненный памятнику природы, подлежит возмещению в установленном законодательством Российской Федерации порядке.

6. Ответственность за нарушение режима особой охраны памятника природы

Ответственность за нарушение режима особой охраны памятника природы устанавливается в соответствии с действующим законодательством Российской Федерации и законодательством Карачаево-Черкесской Республики.

ГРАНИЦА

памятника природы республиканского значения «Скала «Сказка»



Масштаб 1:50000

Используемые условные знаки и обозначения:

- | | |
|-------|-----------------------------------|
| ————— | Граница объекта |
| • | Характерная точка границы объекта |

1-543 – номера характерных точек границы памятника природы республиканского значения «Скала «Сказка», координаты которых представлены в таблице.

КООРДИНАТЫ
характерных точек границы памятника природы республиканского значения «Скала «Сказка»

№ п/п	Номера характерных точек границы памятника приро- ды республиканского зна- чения «Скала «Сказка»	Координаты характерных точек границы памятника природы республиканского зна- чения «Скала «Сказка» Система координат МСК-09	
		X	Y
1	2	3	4
Контур № 1			
1.	1	547487.70	316341.66
2.	2	547493.79	316343.25
3.	3	547498.02	316346.95
4.	4	547500.14	316351.98
5.	5	547500.14	316358.07
6.	6	547494.58	316362.56
7.	7	547473.94	316366.00
8.	8	547452.93	316369.58
9.	9	547428.59	316372.76
10.	10	547416.26	316374.47
11.	11	547399.33	316376.32
12.	12	547384.51	316378.44
13.	13	547371.02	316379.76
14.	14	547354.76	316382.28
15.	15	547335.04	316385.58
16.	16	547319.16	316386.91
17.	17	547303.17	316390.48
18.	18	547287.03	316394.45
19.	19	547264.80	316399.74
20.	20	547251.70	316404.17
21.	21	547248.22	316388.77
22.	22	547114.36	316392.96
23.	23	547120.08	316414.03
24.	24	547119.37	316413.79
25.	25	547102.09	316407.95
26.	26	547084.10	316400.27
27.	27	547067.16	316393.39
28.	28	547048.11	316387.04
29.	29	547026.42	316380.69
30.	30	547006.31	316374.34
31.	31	546988.18	316371.04
32.	32	546978.99	316372.86
33.	33	546972.30	316371.30

№ п/п	Номера характерных точек границы памятника приро- ды республиканского зна- чения «Скала «Сказка»	Координаты характерных точек границы памятника природы республиканского зна- чения «Скала «Сказка» Система координат МСК-09	
		X	Y
1	2	3	4
34.	34	546962.59	316372.86
35.	35	546951.27	316367.62
36.	36	546940.69	316368.01
37.	37	546931.43	316362.85
38.	38	546922.70	316363.65
39.	39	546918.07	316361.40
40.	40	546916.75	316353.99
41.	41	546900.61	316354.65
42.	42	546896.11	316351.34
43.	43	546894.79	316342.61
44.	44	546885.13	316342.88
45.	45	546876.26	316345.39
46.	46	546869.65	316337.32
47.	47	546861.84	316337.32
48.	48	546855.36	316333.47
49.	49	546846.76	316330.71
50.	50	546840.15	316322.37
51.	51	546833.26	316319.47
52.	52	546824.54	316319.06
53.	53	546815.94	316307.03
54.	54	546800.66	316299.84
55.	55	546793.31	316295.13
56.	56	546775.72	316280.56
57.	57	546770.29	316270.78
58.	58	546762.88	316267.61
59.	59	546758.92	316259.67
60.	60	546755.87	316250.39
61.	61	546756.27	316245.12
62.	62	546758.12	316239.30
63.	63	546761.83	316234.80
64.	64	546767.65	316231.63
65.	65	546775.05	316231.10
66.	66	546780.48	316233.20
67.	67	546791.59	316239.81
68.	68	546802.31	316249.62
69.	69	546815.27	316259.41
70.	70	546830.09	316269.73
71.	71	546846.49	316278.46
72.	72	546861.84	316284.28

№ п/п	Номера характерных точек границы памятника приро- ды республиканского зна- чения «Скала «Сказка»	Координаты характерных точек границы памятника природы республиканского зна- чения «Скала «Сказка» Система координат МСК-09	
		X	Y
1	2	3	4
73.	73	546875.08	316289.83
74.	74	546888.04	316293.54
75.	75	546901.00	316295.39
76.	76	546910.00	316297.51
77.	77	546918.73	316302.01
78.	78	546927.46	316306.24
79.	79	546942.28	316309.94
80.	80	546956.04	316309.68
81.	81	546971.91	316309.41
82.	82	546985.80	316310.99
83.	83	547000.35	316313.36
84.	84	547020.72	316316.55
85.	85	547037.73	316321.53
86.	86	547060.67	316328.98
87.	87	547084.89	316341.80
88.	88	547097.06	316352.11
89.	89	547107.11	316362.17
90.	90	547120.34	316371.69
91.	91	547138.33	316382.28
92.	92	547151.15	316385.53
93.	93	547173.38	316387.91
94.	94	547192.74	316388.65
95.	95	547211.52	316387.85
96.	96	547223.12	316386.06
97.	97	547236.35	316382.35
98.	98	547251.69	316378.44
99.	99	547269.95	316374.47
100.	100	547284.77	316370.50
101.	101	547299.05	316366.53
102.	102	547314.93	316363.62
103.	103	547332.12	316360.98
104.	104	547349.06	316359.92
105.	105	547366.52	316357.27
106.	106	547382.40	316354.63
107.	107	547399.06	316352.51
108.	108	547414.94	316350.39
109.	109	547432.40	316349.34
110.	110	547450.13	316346.95
111.	111	547467.06	316345.10

№ п/п	Номера характерных точек границы памятника приро- ды республиканского зна- чения «Скала «Сказка»	Координаты характерных точек границы памятника природы республиканского зна- чения «Скала «Сказка» Система координат МСК-09	
		X	Y
1	2	3	4
112.	1	547487.70	316341.66
Контур № 2			
113.	112	546497.31	316211.30
114.	113	546512.65	316218.98
115.	114	546525.88	316230.09
116.	115	546537.52	316241.20
117.	116	546548.90	316246.22
118.	117	546561.87	316249.66
119.	118	546579.33	316256.01
120.	119	546582.24	316262.89
121.	120	546582.77	316270.68
122.	121	546578.01	316279.67
123.	122	546570.07	316286.55
124.	123	546560.28	316290.26
125.	124	546547.73	316291.05
126.	125	546535.82	316290.26
127.	126	546523.92	316288.14
128.	127	546507.98	316287.06
129.	128	546497.72	316282.58
130.	129	546485.76	316279.65
131.	130	546474.70	316273.85
132.	131	546458.30	316265.39
133.	132	546442.43	316258.51
134.	133	546429.73	316252.16
135.	134	546418.62	316242.90
136.	135	546404.86	316237.34
137.	136	546388.19	316227.55
138.	137	546374.43	316216.44
139.	138	546359.08	316203.48
140.	139	546346.64	316190.25
141.	140	546330.77	316176.49
142.	141	546313.30	316156.91
143.	142	546301.13	316142.10
144.	143	546282.61	316123.58
145.	144	546266.74	316114.05
146.	145	546249.28	316107.17
147.	146	546231.81	316095.00
148.	147	546211.70	316076.48
149.	148	546185.78	316053.20

№ п/п	Номера характерных точек границы памятника приро- ды республиканского зна- чения «Скала «Сказка»	Координаты характерных точек границы памятника природы республиканского зна- чения «Скала «Сказка» Система координат МСК-09	
		X	Y
1	2	3	4
150.	149	546166.72	316035.21
151.	150	546147.67	316019.86
152.	151	546132.31	315999.22
153.	152	546122.79	315984.93
154.	153	546120.14	315971.85
155.	154	546124.37	315963.39
156.	155	546132.31	315958.62
157.	156	546145.92	315958.62
158.	157	546158.11	315961.27
159.	158	546178.75	315969.21
160.	159	546198.85	315982.97
161.	160	546216.85	315998.84
162.	161	546235.37	316014.72
163.	162	546254.42	316033.77
164.	163	546276.11	316049.64
165.	164	546302.04	316057.58
166.	165	546323.74	316067.63
167.	166	546343.85	316084.04
168.	167	546355.49	316104.15
169.	168	546363.43	316129.02
170.	169	546378.24	316151.24
171.	170	546394.11	316167.13
172.	171	546409.72	316179.83
173.	172	546425.86	316188.29
174.	173	546444.91	316195.97
175.	174	546461.05	316202.32
176.	175	546477.45	316206.02
177.	112	546497.31	316211.30
Контур № 3			
178.	176	546017.50	315928.89
179.	177	546025.32	315932.35
180.	178	546032.31	315939.47
181.	179	546035.49	315948.73
182.	180	546032.99	315957.74
183.	181	546028.61	315964.61
184.	182	546023.32	315970.69
185.	183	546016.97	315975.46
186.	184	546008.91	315978.38
187.	185	545982.47	315977.81

№ п/п	Номера характерных точек границы памятника приро- ды республиканского зна- чения «Скала «Сказка»	Координаты характерных точек границы памятника природы республиканского зна- чения «Скала «Сказка» Система координат МСК-09	
		X	Y
1	2	3	4
188.	186	545962.10	315977.06
189.	187	545941.20	315975.21
190.	188	545916.59	315970.71
191.	189	545887.22	315967.54
192.	190	545838.80	315961.98
193.	191	545793.82	315955.89
194.	192	545778.74	315957.47
195.	193	545754.66	315955.36
196.	194	545743.02	315956.13
197.	195	545732.97	315961.69
198.	196	545726.09	315968.57
199.	197	545719.21	315974.39
200.	198	545712.33	315977.30
201.	199	545702.01	315978.36
202.	200	545690.11	315980.19
203.	201	545675.82	315982.06
204.	202	545658.09	315984.16
205.	203	545637.99	315985.75
206.	204	545616.29	315985.75
207.	205	545594.59	315985.49
208.	206	545572.37	315983.63
209.	207	545550.94	315980.99
210.	208	545531.62	315977.28
211.	209	545501.46	315969.61
212.	210	545476.31	315964.09
213.	211	545439.27	315952.18
214.	212	545413.63	315945.55
215.	213	545377.12	315935.50
216.	214	545344.84	315922.27
217.	215	545309.39	315905.34
218.	216	545274.99	315889.99
219.	217	545226.57	315871.48
220.	218	545196.94	315861.42
221.	219	545160.96	315846.60
222.	220	545126.56	315834.96
223.	221	545095.34	315822.26
224.	222	545064.65	315810.62
225.	223	545027.08	315794.75
226.	224	545010.67	315785.22

№ п/п	Номера характерных точек границы памятника приро- ды республиканского зна- чения «Скала «Сказка»	Координаты характерных точек границы памятника природы республиканского зна- чения «Скала «Сказка» Система координат МСК-09	
		X	Y
1	2	3	4
227.	225	545001.15	315773.58
228.	226	544993.74	315761.41
229.	227	544982.36	315752.16
230.	228	544955.90	315739.99
231.	229	544929.69	315731.00
232.	230	544902.18	315724.12
233.	231	544873.07	315714.06
234.	232	544826.50	315696.07
235.	233	544801.10	315686.02
236.	234	544774.65	315674.91
237.	235	544721.73	315650.56
238.	236	544696.33	315638.92
239.	237	544670.40	315624.64
240.	238	544656.64	315611.94
241.	239	544647.65	315597.65
242.	240	544643.94	315579.13
243.	241	544642.35	315555.31
244.	242	544644.47	315528.33
245.	243	544652.94	315505.04
246.	244	544666.17	315483.35
247.	245	544715.38	315454.24
248.	246	544759.30	315435.72
249.	247	544774.65	315434.66
250.	248	544788.93	315441.54
251.	249	544796.87	315455.83
252.	250	544797.93	315472.24
253.	251	544791.05	315498.69
254.	252	544795.81	315521.45
255.	253	544806.40	315546.85
256.	254	544823.86	315569.07
257.	255	544847.14	315596.59
258.	256	544877.30	315624.64
259.	257	544899.52	315639.46
260.	258	544919.10	315653.75
261.	259	544931.80	315667.51
262.	260	544952.44	315676.50
263.	261	544969.37	315681.79
264.	262	544993.72	315683.38
265.	263	545017.00	315689.73

№ п/п	Номера характерных точек границы памятника приро- ды республиканского зна- чения «Скала «Сказка»	Координаты характерных точек границы памятника природы республиканского зна- чения «Скала «Сказка» Система координат МСК-09	
		X	Y
1	2	3	4
266.	264	545034.46	315692.91
267.	265	545052.45	315695.55
268.	266	545070.97	315699.78
269.	267	545086.85	315711.96
270.	268	545100.08	315730.48
271.	269	545113.31	315746.35
272.	270	545130.24	315761.17
273.	271	545147.70	315767.52
274.	272	545163.58	315770.16
275.	273	545176.01	315769.63
276.	274	545189.77	315767.51
277.	275	545203.53	315765.92
278.	276	545223.11	315765.39
279.	277	545241.63	315770.69
280.	278	545268.09	315784.44
281.	279	545304.33	315810.64
282.	280	545344.81	315835.77
283.	281	545386.89	315854.29
284.	282	545423.40	315875.98
285.	283	545441.92	315884.45
286.	284	545458.32	315888.68
287.	285	545473.14	315888.16
288.	286	545488.49	315884.98
289.	287	545503.83	315886.57
290.	288	545518.38	315891.33
291.	289	545532.14	315899.01
292.	290	545552.25	315908.00
293.	291	545570.24	315912.24
294.	292	545592.21	315915.94
295.	293	545611.78	315916.47
296.	294	545630.84	315914.88
297.	295	545646.71	315910.12
298.	296	545659.94	315899.54
299.	297	545672.11	315885.78
300.	298	545684.81	315873.61
301.	299	545700.69	315867.26
302.	300	545718.15	315866.73
303.	301	545732.96	315867.26
304.	302	545750.96	315870.96

№ п/п	Номера характерных точек границы памятника приро- ды республиканского зна- чения «Скала «Сказка»	Координаты характерных точек границы памятника природы республиканского зна- чения «Скала «Сказка» Система координат МСК-09	
		X	Y
1	2	3	4
305.	303	545764.71	315875.19
306.	304	545780.06	315882.60
307.	305	545794.62	315894.20
308.	306	545814.99	315902.14
309.	307	545839.60	315906.90
310.	308	545892.51	315914.83
311.	309	545931.67	315919.60
312.	310	545965.54	315924.36
313.	311	545995.70	315928.06
314.	176	546017.50	315928.89
Контур № 4.			
315.	312	544609.53	315188.54
316.	313	544619.32	315207.07
317.	314	544625.14	315237.23
318.	315	544626.73	315267.39
319.	316	544620.91	315303.90
320.	317	544606.09	315339.89
321.	318	544575.93	315374.28
322.	319	544538.89	315407.62
323.	320	544484.38	315436.73
324.	321	544429.88	315457.36
325.	322	544371.67	315474.03
326.	323	544322.99	315488.32
327.	324	544273.24	315503.66
328.	325	544217.68	315519.01
329.	326	544153.12	315531.18
330.	327	544119.25	315534.09
331.	328	544099.15	315532.50
332.	329	544081.68	315528.27
333.	330	544071.10	315515.57
334.	331	544066.87	315493.08
335.	332	544073.49	315461.33
336.	333	544093.33	315411.06
337.	334	544131.62	315344.82
338.	335	544179.32	315291.99
339.	336	544216.36	315266.86
340.	337	544282.51	315248.34
341.	338	544340.72	315231.14
342.	339	544410.83	315215.27

№ п/п	Номера характерных точек границы памятника приро- ды республиканского зна- чения «Скала «Сказка»	Координаты характерных точек границы памятника природы республиканского зна- чения «Скала «Сказка» Система координат МСК-09	
		X	Y
1	2	3	4
343.	340	544465.07	315198.07
344.	341	544511.37	315182.19
345.	342	544552.38	315171.61
346.	343	544578.84	315175.58
347.	312	544609.53	315188.54
Контур № 5.			
348.	344	544184.33	314936.42
349.	345	544206.56	314942.24
350.	346	544223.49	314958.65
351.	347	544230.91	314975.85
352.	348	544224.29	314992.78
353.	349	544212.12	315006.01
354.	350	544193.07	315018.18
355.	351	544171.38	315024.00
356.	352	544144.92	315024.53
357.	353	544113.70	315029.82
358.	354	544084.86	315028.75
359.	355	544052.58	315026.11
360.	356	544033.53	315018.70
361.	357	544016.07	315011.29
362.	358	543995.43	315002.30
363.	359	543977.97	315007.59
364.	360	543953.10	315022.93
365.	361	543932.46	315035.10
366.	362	543911.82	315044.63
367.	363	543898.06	315046.22
368.	364	543870.55	315053.10
369.	365	543851.50	315045.16
370.	366	543829.28	315038.54
371.	367	543810.23	315042.77
372.	368	543794.36	315062.35
373.	369	543783.24	315086.16
374.	370	543780.60	315098.86
375.	371	543771.07	315112.62
376.	372	543757.84	315124.26
377.	373	543736.15	315136.44
378.	374	543713.92	315141.20
379.	375	543696.46	315148.61
380.	376	543685.87	315160.24

№ п/п	Номера характерных точек границы памятника приро- ды республиканского зна- чения «Скала «Сказка»	Координаты характерных точек границы памятника природы республиканского зна- чения «Скала «Сказка» Система координат МСК-09	
		X	Y
1	2	3	4
381.	377	543677.14	315176.12
382.	378	543672.38	315193.84
383.	379	543667.88	315212.37
384.	380	543666.03	315231.68
385.	381	543664.44	315253.38
386.	382	543658.89	315282.74
387.	383	543645.92	315309.20
388.	384	543622.69	315323.52
389.	385	543595.18	315328.81
390.	386	543538.03	315312.93
391.	387	543517.39	315302.36
392.	388	543498.34	315301.83
393.	389	543478.24	315305.54
394.	390	543466.59	315305.01
395.	391	543457.07	315299.19
396.	392	543442.78	315288.60
397.	393	543427.44	315271.67
398.	394	543414.74	315257.91
399.	395	543398.34	315249.43
400.	396	543390.39	315232.51
401.	397	543375.58	315222.46
402.	398	543353.89	315218.21
403.	399	543333.52	315217.42
404.	400	543313.94	315219.01
405.	401	543292.24	315221.12
406.	402	543276.90	315215.83
407.	403	543261.55	315204.72
408.	404	543245.15	315195.19
409.	405	543222.14	315189.91
410.	406	543185.10	315180.65
411.	407	543152.03	315191.23
412.	408	543120.28	315209.75
413.	409	543076.62	315249.44
414.	410	543035.61	315286.48
415.	411	542981.37	315316.91
416.	412	542941.68	315338.08
417.	413	542891.41	315355.27
418.	414	542847.76	315367.18
419.	415	542800.13	315375.12

№ п/п	Номера характерных точек границы памятника приро- ды республиканского зна- чения «Скала «Сказка»	Координаты характерных точек границы памятника природы республиканского зна- чения «Скала «Сказка» Система координат МСК-09	
		X	Y
1	2	3	4
420.	416	542730.01	315376.44
421.	417	542683.71	315368.50
422.	418	542645.35	315349.98
423.	419	542622.86	315330.14
424.	420	542603.01	315301.03
425.	421	542576.55	315273.25
426.	422	542495.54	315238.87
427.	423	542402.93	315267.97
428.	424	542363.25	315310.31
429.	425	542305.04	315347.35
430.	426	542275.72	315360.31
431.	427	542233.60	315363.22
432.	428	542189.73	315378.83
433.	429	542119.83	315389.68
434.	430	542051.04	315416.14
435.	431	541995.26	315437.04
436.	432	541947.64	315437.04
437.	433	541903.98	315429.10
438.	434	541856.36	315405.29
439.	435	541817.99	315380.15
440.	436	541771.69	315365.60
441.	437	541730.68	315358.98
442.	438	541696.28	315332.53
443.	439	541614.26	315284.90
444.	440	541590.45	315271.67
445.	441	541578.54	315247.86
446.	442	541579.87	315224.05
447.	443	541597.06	315197.59
448.	444	541619.55	315169.81
449.	445	541638.07	315142.03
450.	446	541643.37	315104.98
451.	447	541644.69	315060.00
452.	448	541636.75	315018.99
453.	449	541619.55	314984.60
454.	450	541587.80	314960.79
455.	451	541576.41	314908.12
456.	452	541606.84	314843.30
457.	453	541650.50	314804.93
458.	454	541712.67	314798.32

№ п/п	Номера характерных точек границы памятника приро- ды республиканского зна- чения «Скала «Сказка»	Координаты характерных точек границы памятника природы республиканского зна- чения «Скала «Сказка» Система координат МСК-09	
		X	Y
1	2	3	4
459.	455	541753.68	314823.45
460.	456	541772.20	314863.14
461.	457	541773.53	314909.44
462.	458	541798.92	314955.75
463.	459	541839.93	314978.24
464.	460	541887.56	314983.53
465.	461	541970.90	314984.85
466.	462	542089.70	314968.97
467.	463	542206.12	314947.81
468.	464	542298.72	314916.06
469.	465	542366.19	314863.15
470.	466	542448.23	314810.23
471.	467	542523.64	314758.64
472.	468	542597.72	314714.98
473.	469	542666.51	314680.59
474.	470	542727.37	314663.39
475.	471	542768.38	314663.39
476.	472	542802.77	314687.20
477.	473	542817.33	314728.21
478.	474	542804.10	314769.22
479.	475	542805.42	314803.62
480.	476	542835.85	314830.08
481.	477	542892.73	314824.78
482.	478	542944.33	314832.72
483.	479	542980.05	314869.76
484.	480	542987.99	314920.03
485.	481	542969.46	314967.66
486.	482	542912.58	315006.02
487.	483	542860.67	315032.49
488.	484	542836.85	315064.24
489.	485	542844.79	315114.51
490.	486	542871.25	315130.39
491.	487	542913.90	315131.70
492.	488	542973.43	315094.66
493.	489	543051.49	315047.03
494.	490	543108.37	315027.19
495.	491	543170.55	315016.61
496.	492	543209.92	315003.39
497.	493	543248.60	314976.92

№ п/п	Номера характерных точек границы памятника приро- ды республиканского зна- чения «Скала «Сказка»	Координаты характерных точек границы памятника природы республиканского зна- чения «Скала «Сказка» Система координат МСК-09	
		X	Y
1	2	3	4
498.	494	543293.58	314968.98
499.	495	543325.33	314980.89
500.	496	543353.11	315007.35
501.	497	543361.05	315033.80
502.	498	543361.05	315062.91
503.	499	543347.82	315089.37
504.	500	543337.24	315114.50
505.	501	543334.59	315138.32
506.	502	543354.43	315146.25
507.	503	543381.94	315149.42
508.	504	543403.63	315153.65
509.	505	543423.74	315157.88
510.	506	543440.14	315166.88
511.	507	543460.77	315185.40
512.	508	543477.70	315201.81
513.	509	543497.28	315216.62
514.	510	543517.39	315222.97
515.	511	543540.67	315221.39
516.	512	543567.66	315211.33
517.	513	543584.00	315187.49
518.	514	543591.41	315155.21
519.	515	543596.70	315120.82
520.	516	543603.31	315089.07
521.	517	543617.86	315055.99
522.	518	543639.03	315026.89
523.	519	543664.17	315005.72
524.	520	543698.56	314992.49
525.	521	543721.58	314981.91
526.	522	543742.21	314967.10
527.	523	543767.61	314953.34
528.	524	543786.13	314927.41
529.	525	543807.85	314918.96
530.	526	543829.01	314919.49
531.	527	543846.47	314929.01
532.	528	543865.00	314938.01
533.	529	543884.83	314943.04
534.	530	543906.52	314943.57
535.	531	543932.20	314940.13
536.	532	543953.62	314934.04

№ п/п	Номера характерных точек границы памятника приро- ды республиканского зна- чения «Скала «Сказка»	Координаты характерных точек границы памятника природы республиканского зна- чения «Скала «Сказка» Система координат МСК-09	
		X	Y
1	2	3	4
537.	533	543975.84	314921.34
538.	534	543992.25	314912.34
539.	535	544006.00	314904.94
540.	536	544024.00	314898.59
541.	537	544039.34	314896.47
542.	538	544053.63	314901.23
543.	539	544066.86	314912.08
544.	540	544079.03	314923.19
545.	541	544101.78	314931.66
546.	542	544125.60	314935.36
547.	543	544154.70	314937.48
548.	344	544184.33	314936.42»



Приложение 13 к постановлению
Правительства Карачаево-Черкесской
Республики от 30.06.2023 № 167

«Приложение 15 к постановлению
Правительства Карачаево-Черкесской
Республики от 23.12.2021 № 110

ПОЛОЖЕНИЕ

о памятнике природы республиканского значения
«Хумаринские песчаниковые скалы»

1. Общие положения

1.1. Особо охраняемая природная территория республиканского значения – памятник природы «Хумаринские песчаниковые скалы» (далее – памятник природы) организована в соответствии с Решением исполкома Карачаево-Черкесского областного совета народных депутатов от 08.12.78 № 708 «О взятии под особую охрану памятников природы».

1.2. Настоящее Положение определяет правовой статус памятника природы, устанавливает режим особой охраны памятника природы, допустимые виды использования памятника природы, а также содержит сведения о площади, описание местоположения и границ памятника природы.

1.3. Памятник природы образован без ограничения срока действия.

1.4. Памятник природы создан без изъятия у собственников земельных участков, но с ограничениями прав пользования в связи с установлением режима особой охраны.

1.5. На территории памятника природы, включающей земли сельскохозяйственного назначения, допускается использование земельных участков в соответствии с установленными для них целевым назначением и разрешенным использованием и с соблюдением режима особой охраны территории памятника природы, установленного настоящим Положением.

1.6. Границы и особенности режима особой охраны памятника природы в обязательном порядке учитываются при подготовке и внесении изменений в схему территориального планирования Карачаево-Черкесской Республики, правила землепользования и застройки, документы территориального планирования муниципального образования Карачаевского района Карачаево-Черкесской Республики, лесной план Карачаево-Черкесской Республики, лесохозяйственные регламенты.

2. Описание местоположения и границ

2.1. Памятник природы расположен на территории Карачаевского муниципального района Карачаево-Черкесской Республики вдоль дороги от пос. Белая гора к аулу Хумара.

- 2.2. Профиль памятника природы – геологический.
- 2.3. Площадь памятника природы составляет $3,9 \pm 0,1728$ га.
- 2.4. Описание границ и карта-схема границ памятника природы представлены в приложении к настоящему Положению.

3. Цель, задачи создания памятника природы

3.1. Цели создания памятника природы:

Основными целями создания памятника природы являются:
сохранение в естественном состоянии природного комплекса, восстановление, а также предотвращение изменений его компонентов в результате антропогенного воздействия;
сохранение биологического разнообразия;
ведение регулируемой рекреационной деятельности;
организация экологического туризма.

3.2. Памятник природы выполняет следующие задачи:

предотвращение хозяйственной деятельности, ведущей к уничтожению и нарушению природного комплекса;
охрана редких и исчезающих видов растений и животных, сохранение их генофонда;
экологическое воспитание и просвещение населения.

4. Режим особой охраны территории памятника природы

4.1. На территории памятника природы запрещается или ограничивается любая деятельность, если она противоречит целям его создания или причиняет вред природным комплексам и их компонентам.

4.2. На территории памятника природы с целью обеспечения выполнения им основных задач по сохранению и охране природных комплексов запрещается:

любительская и спортивная охота;
заготовка и сбор недревесных лесных ресурсов (за исключением заготовки и сбора недревесных лесных ресурсов гражданами для собственных нужд), заготовка пищевых лесных ресурсов и сбор лекарственных растений (за исключением заготовки пищевых лесных ресурсов гражданами и сбора ими лекарственных растений для собственных нужд);
геологическое изучение недр, разведка и добыча полезных ископаемых, а также выполнение иных работ, связанных с использованием недрами;
применение пестицидов;
строительство и размещение стационарных и временных сооружений (в том числе линейных), прокладка дорог (кроме противопожарных), не связанных с выполнением задач, возложенных на памятник природы;
сенокосение, нарушение почвенного покрова, проведение земляных работ и распашка земель (за исключением случаев, связанных с осуществлением противопожарных мероприятий и проведением научных исследований, а также случаев, связанных с производством сельскохозяйственных

работ на землях сельскохозяйственного назначения, имеющих вид угодья – сенокос, пашня);

проведение мелиоративных и любых других работ, которые могут привести к изменению гидрологического и гидрохимического режима;

засорение и загрязнение территории памятника природы;

пускание палов, выжигание растительности;

проведение взрывных работ; проведение рубок деревьев и кустарников (за исключением санитарно-оздоровительных мероприятий, а также рубок, связанных с эксплуатацией и обслуживанием линий электропередач);

уничтожение или повреждение деревьев, кустарников, травянистой растительности;

создание объектов размещения отходов производства и потребления, радиоактивных, химических, взрывчатых, токсичных, отравляющих и ядовитых веществ;

проезд и стоянка автотранспортных средств вне дорог общего пользования и специально предусмотренных для этого мест (кроме транспорта экстренных, аварийных и надзорных служб, транспорта для проведения хозяйственных мероприятий, связанных с обеспечением функционирования памятника природы и случаев, связанных с использованием транспортных средств собственниками, владельцами и пользователями земельных участков, расположенных в границах памятника природы);

осуществление рекреационной деятельности (в том числе организация мест отдыха и разведение костров) за пределами специально предусмотренных для этого мест;

нанесение самовольных надписей и знаков;

уничтожение или повреждение информационных и охранных знаков;

деятельность, влекущая за собой снижение экологической ценности территории памятника природы или причиняющая вред охраняемым объектам животного и растительного мира и среде их обитания;

иные виды деятельности, запрещенные федеральными законами и законами Карачаево-Черкесской Республики.

4.3. Граждане имеют право находиться на территории памятника природы.

4.4. На территории памятника природы в установленном порядке разрешается:

осуществление рекреационной и эколого-просветительской деятельности (в соответствии с научным обоснованием, при соблюдении режима особой охраны памятника природы);

проведение научных исследований, использование природных ресурсов в научно-исследовательских целях, не разрушающих окружающую среду и не истощающих биологические ресурсы;

реконструкция и капитальный ремонт существующих линейных сооружений в соответствии с действующим законодательством;

осуществление противопожарных мероприятий;

восстановительные работы и осуществление мероприятий по предотвращению изменений природных комплексов памятника природы в результате негативного антропогенного влияния или стихийного бедствия;
сбор ягод и грибов;
иная деятельность, не противоречащая целям и задачам памятника природы.

5. Охрана памятника природы

5.1. Государственный контроль (надзор) в области охраны и использования памятника природы осуществляет Министерство природных ресурсов и экологии Карачаево-Черкесской Республики в соответствии с законодательством Российской Федерации и законодательством Карачаево-Черкесской Республики.

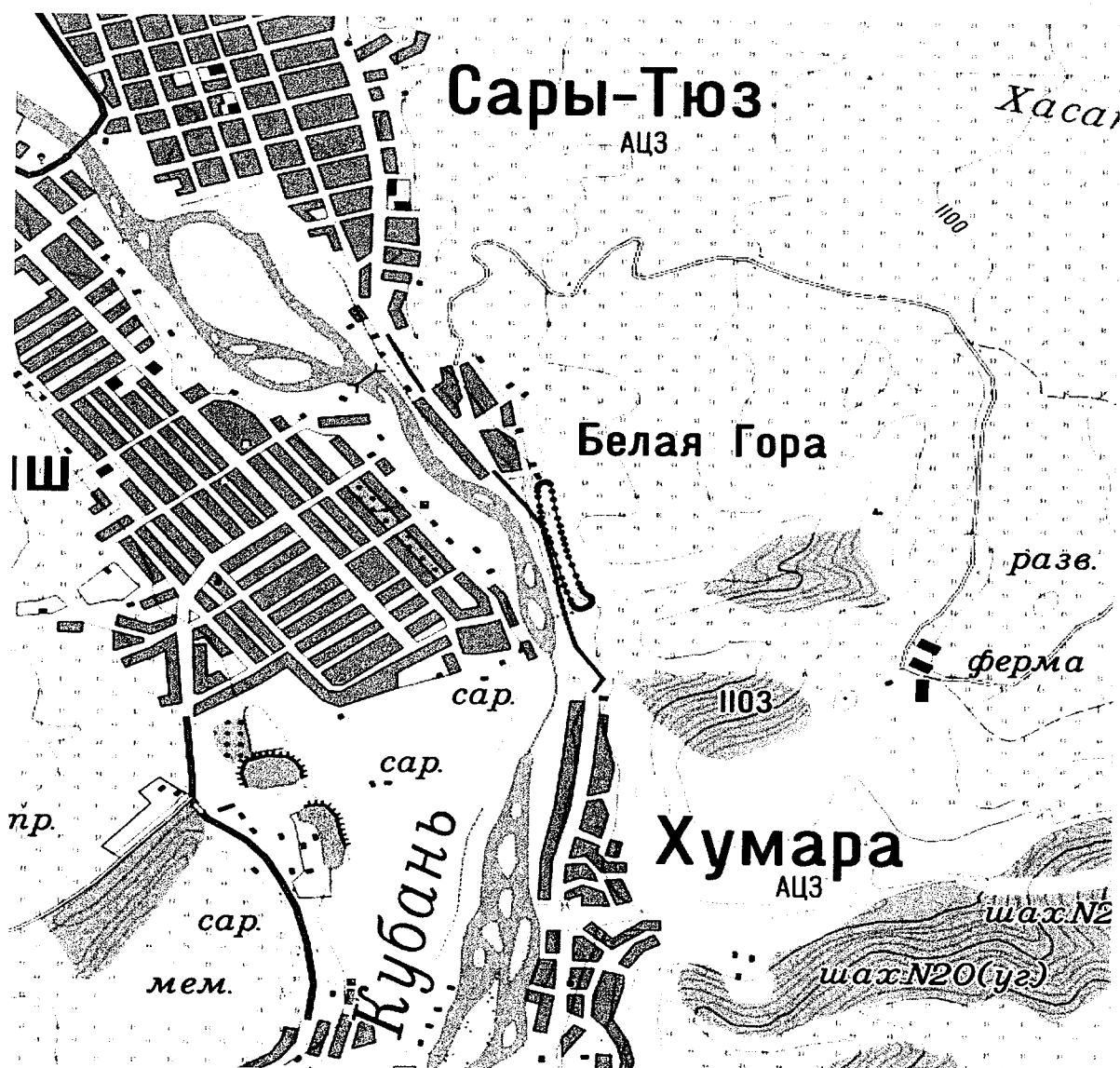
5.2. Собственники, владельцы и пользователи земельных участков, которые расположены в границах памятника природы, иные физические и юридические лица обязаны соблюдать установленный на территории памятника природы режим особой охраны.

5.3. Вред, причиненный памятнику природы, подлежит возмещению в установленном законодательством Российской Федерации порядке.

6. Ответственность за нарушение режима особой охраны памятника природы

Ответственность за нарушение режима особой охраны памятника природы устанавливается в соответствии с действующим законодательством Российской Федерации и законодательством Карачаево-Черкесской Республики.

ГРАНИЦА
 памятника природы республиканского значения
 «Хумаринские песчаниковые скалы»



Масштаб 1:25000

Используемые условные знаки и обозначения:

- Граница объекта
- Характерная точка границы объекта

1-51 – номера характерных точек границы памятника природы республиканского значения «Хумаринские песчаниковые скалы», координаты которых представлены в таблице.

Таблица

КООРДИНАТЫ

характерных точек границы памятника природы республиканского значения «Хумаринские песчаниковые скалы»

№ п/п	Номера характерных точек границы памятника природы республиканского значения «Хумаринские песчаниковые скалы»	Координаты характерных точек границы памятника природы республиканского значения «Хумаринские песчаниковые скалы» Система координат МСК-09	
		X	Y
1	2	3	4
1.	1	549732.42	317407.71
2.	2	549737.45	317418.03
3.	3	549738.77	317429.22
4.	4	549736.92	317439.54
5.	5	549728.72	317446.42
6.	6	549692.74	317453.82
7.	7	549651.20	317460.70
8.	8	549607.01	317467.58
9.	9	549558.86	317477.64
10.	10	549520.76	317486.63
11.	11	549487.16	317494.83
12.	12	549456.47	317503.03
13.	13	549428.15	317509.12
14.	14	549397.19	317516.79
15.	15	549366.76	317525.26
16.	16	549326.81	317536.91
17.	17	549272.57	317554.64
18.	18	549233.41	317566.55
19.	19	549212.24	317574.75
20.	20	549192.93	317584.80
21.	21	549181.55	317594.59
22.	22	549172.54	317605.43
23.	23	549168.57	317613.37
24.	24	549161.95	317617.87
25.	25	549152.96	317620.51
26.	26	549141.02	317618.66
27.	27	549130.17	317614.69
28.	28	549121.18	317606.22
29.	29	549114.83	317595.64
30.	30	549109.80	317584.26
31.	31	549107.15	317572.36
32.	32	549109.27	317561.21
33.	33	549115.59	317551.13
34.	34	549129.88	317541.07
35.	35	549150.02	317532.60

№ п/п	Номера характерных точек границы памятника природы республиканского значения «Хумаринские песчаниковые скалы»	Координаты характерных точек границы памятника природы республиканского значения «Хумаринские песчаниковые скалы» Система координат МСК-09	
		X	Y
1	2	3	4
36.	36	549189.69	317517.00
37.	37	549226.22	317506.14
38.	38	549260.33	317496.37
39.	39	549316.16	317481.81
40.	40	549377.53	317467.79
41.	41	549437.34	317450.33
42.	42	549462.21	317440.02
43.	43	549497.92	317427.58
44.	44	549529.94	317419.11
45.	45	549560.40	317412.75
46.	46	549588.98	317407.99
47.	47	549617.70	317403.27
48.	48	549663.86	317396.08
49.	49	549693.49	317393.43
50.	50	549709.92	317394.76
51.	51	549723.04	317399.02
52.	1	549732.42	317407.71»



Приложение 14 к постановлению
Правительства Карачаево-Черкесской
Республики от 30.06.2023 № 167

«Приложение 16 к постановлению
Правительства Карачаево-Черкесской
Республики от 23.12.2021 № 110

ПОЛОЖЕНИЕ

о памятнике природы республиканского значения
«Песчаниковые пещеры долины реки Мара»

1. Общие положения

1.1. Особо охраняемая природная территория республиканского значения – памятник природы «Песчаниковые пещеры долины реки Мара» (далее - памятник природы) организована в соответствии с Решением исполкома Карачаево-Черкесского областного совета народных депутатов от 08.12.78 № 708 «О взятии под особую охрану памятников природы».

1.2. Настоящее Положение определяет правовой статус памятника природы, устанавливает режим особой охраны памятника природы, допустимые виды использования памятника природы, а также содержит сведения о площади, описание местоположения и границ памятника природы.

1.3. Памятник природы образован без ограничения срока действия.

1.4. Памятник природы создан без изъятия у собственников земельных участков, но с ограничениями прав пользования в связи с установлением режима особой охраны.

1.5. На территории памятника природы, включающей земли сельскохозяйственного назначения, допускается использование земельных участков в соответствии с установленными для них целевым назначением и разрешенным использованием и с соблюдением режима особой охраны территории памятника природы, установленного настоящим Положением.

1.6. Границы и особенности режима особой охраны памятника природы в обязательном порядке учитываются при подготовке и внесении изменений в схему территориального планирования Карачаево-Черкесской Республики, правила землепользования и застройки, документы территориального планирования муниципального образования Карачаевского района Карачаево-Черкесской Республики, лесной план Карачаево-Черкесской Республики, лесохозяйственные регламенты.

2. Описание местоположения и границ

2.1. Памятник природы расположен на территории Карачаевского муниципального района Карачаево-Черкесской Республики в правом борту долины р. Мары между г. Карачаевском и аулом Нижняя Мара.

2.2. Профиль памятника природы – геологический.

2.3. Площадь памятника природы составляет $1,8 \pm 0,1174$ га.

2.4. Описание границ и карта-схема границ памятника природы представлены в приложении к настоящему Положению.

3. Цель, задачи создания памятника природы

3.1. Цели создания памятника природы:

Основными целями создания памятника природы являются:

сохранение в естественном состоянии подземных ландшафтов и минеральных образований, восстановление, а также предотвращение изменений их компонентов в результате антропогенного воздействия;

сохранение биологического разнообразия;

ведение регулируемой рекреационной деятельности;

организация экологического туризма.

3.2. Памятник природы выполняет следующие задачи:

предотвращение хозяйственной деятельности, ведущей к уничтожению и нарушению ландшафтного комплекса;

охрана редких и исчезающих видов растений и животных, сохранение их генофонда;

экологическое воспитание и просвещение населения.

4. Режим особой охраны территории памятника природы

4.1. На территории памятника природы запрещается или ограничивается любая деятельность, если она противоречит целям его создания или причиняет вред природным комплексам и их компонентам.

4.2. На территории памятника природы с целью обеспечения выполнения им основных задач по сохранению и охране природных комплексов запрещается:

любительская и спортивная охота;

заготовка и сбор недревесных лесных ресурсов (за исключением заготовки и сбора недревесных лесных ресурсов гражданами для собственных нужд), заготовка пищевых лесных ресурсов и сбор лекарственных растений (за исключением заготовки пищевых лесных ресурсов гражданами и сбора ими лекарственных растений для собственных нужд);

геологическое изучение недр, разведка и добыча полезных ископаемых, а также выполнение иных работ, связанных с использованием недрами; применение пестицидов;

строительство и размещение стационарных и временных сооружений (в том числе линейных), прокладка дорог (кроме противопожарных), не связанных с выполнением задач, возложенных на памятник природы;

сенокосение, нарушение почвенного покрова, проведение земляных работ и распашка земель (за исключением случаев, связанных с осуществлением противопожарных мероприятий и проведением научных исследований), а также случаев, связанных с производством сельскохозяйственных

работ на землях сельскохозяйственного назначения, имеющих вид угодья – сенокос, пашня);

проведение мелиоративных и любых других работ, которые могут привести к изменению гидрологического и гидрохимического режима;

засорение и загрязнение территории памятника природы;

пускание палов, выжигание растительности;

проведение взрывных работ;

проведение рубок деревьев и кустарников (за исключением санитарно-оздоровительных мероприятий, а также рубок, связанных с эксплуатацией и обслуживанием линий электропередач);

уничтожение или повреждение деревьев, кустарников, травянистой растительности;

создание объектов размещения отходов производства и потребления, радиоактивных, химических, взрывчатых, токсичных, отравляющих и ядовитых веществ;

проезд и стоянка автотранспортных средств вне дорог общего пользования и специально предусмотренных для этого мест (кроме транспорта экстренных, аварийных и надзорных служб, транспорта для проведения хозяйственных мероприятий, связанных с обеспечением функционирования памятника природы и случаев, связанных с использованием транспортных средств собственниками, владельцами и пользователями земельных участков, расположенных в границах памятника природы);

осуществление рекреационной деятельности (в том числе организация мест отдыха и разведение костров) за пределами специально предусмотренных для этого мест;

нанесение самовольных надписей и знаков;

уничтожение или повреждение информационных и охранных знаков;

деятельность, влекущая за собой снижение экологической ценности территории памятника природы или причиняющая вред охраняемым объектам животного и растительного мира и среде их обитания;

иные виды деятельности, запрещенные федеральными законами и законами Карачаево-Черкесской Республики.

4.3. Граждане имеют право находиться на территории памятника природы.

4.4. На территории памятника природы в установленном порядке разрешается:

осуществление рекреационной и эколого-просветительской деятельности (в соответствии с научным обоснованием, при соблюдении режима особой охраны памятника природы);

проведение научных исследований, использование природных ресурсов в научно-исследовательских целях, не разрушающих окружающую среду и не истощающих биологические ресурсы;

реконструкция и капитальный ремонт существующих линейных сооружений в соответствии с действующим законодательством;

осуществление противопожарных мероприятий;

восстановительные работы и осуществление мероприятий по предотвращению изменений природных комплексов памятника природы в результате негативного антропогенного влияния или стихийного бедствия;

сбор ягод и грибов;

иная деятельность, не противоречащая целям и задачам памятника природы.

5. Охрана памятника природы

5.1. Государственный контроль (надзор) в области охраны и использования памятника природы осуществляет Министерство природных ресурсов и экологии Карачаево-Черкесской Республики в соответствии с законодательством Российской Федерации и законодательством Карачаево-Черкесской Республики.

5.2. Собственники, владельцы и пользователи земельных участков, которые расположены в границах памятника природы, иные физические и юридические лица обязаны соблюдать установленный на территории памятника природы режим особой охраны.

5.3. Вред, причиненный памятнику природы, подлежит возмещению в установленном законодательством Российской Федерации порядке.

6. Ответственность за нарушение режима особой охраны памятника природы

Ответственность за нарушение режима особой охраны памятника природы устанавливается в соответствии с действующим законодательством Российской Федерации и законодательством Карачаево-Черкесской Республики.

ГРАНИЦА
 памятника природы республиканского значения
 «Песчаниковые пещеры долины реки Мара»



Масштаб 1:25000

Используемые условные знаки и обозначения:

- | | |
|---|-----------------------------------|
| — | Граница объекта |
| • | Характерная точка границы объекта |
| | я |

1-74 – номера характерных точек границы памятника природы республиканского значения «Песчаниковые пещеры долины реки Мара», координаты которых представлены в таблице.


КООРДИНАТЫ

характерных точек границы памятника природы республиканского значения «Песчаниковые пещеры долины реки Мара»

№ п/п	Номера характерных точек границы памятника природы республиканского значения «Песчаниковые пещеры долины реки Мара»	Координаты характерных точек границы памятника природы республиканского значения «Песчаниковые пещеры долины реки Мара» Система координат МСК-09	
		X	Y
1	2	3	4
Контур № 1			
1.	1	538575.88	318496.66
2.	2	538578.26	318500.10
3.	3	538578.26	318507.72
4.	4	538572.97	318516.72
5.	5	538566.61	318528.88
6.	6	538561.58	318540.25
7.	7	538557.35	318548.72
8.	8	538554.44	318556.66
9.	9	538552.85	318565.65
10.	10	538551.79	318576.24
11.	11	538551.26	318588.67
12.	12	538550.74	318601.90
13.	13	538550.74	318616.74
14.	14	538550.74	318631.35
15.	15	538551.00	318640.34
16.	16	538551.52	318650.41
17.	17	538552.31	318658.61
18.	18	538553.37	318669.38
19.	19	538552.31	318674.65
20.	20	538550.21	318678.63
21.	21	538544.46	318679.69
22.	22	538539.96	318677.31
23.	23	538535.47	318672.28
24.	24	538533.88	318664.87
25.	25	538533.35	318657.46
26.	26	538533.61	318647.49
27.	27	538533.61	318642.12
28.	28	538532.82	318631.80
29.	29	538530.97	318623.60
30.	30	538531.77	318608.60
31.	31	538534.68	318597.23
32.	32	538532.30	318589.19

№ п/п	Номера характерных точек границы памятника природы республиканского значения «Песчаниковые пещеры долины реки Мара»	Координаты характерных точек границы памятника природы республиканского значения «Песчаниковые пещеры долины реки Мара» Система координат МСК-09	
		X	Y
1	2	3	4
33.	33	538531.51	318577.91
34.	34	538533.36	318566.80
35.	35	538537.06	318555.69
36.	36	538537.59	318543.78
37.	37	538540.24	318533.73
38.	38	538546.06	318523.94
39.	39	538552.94	318514.94
40.	40	538557.44	318507.00
41.	41	538562.46	318499.59
42.	42	538565.64	318496.95
43.	43	538569.87	318495.63
44.	1	538575.88	318496.66
Контур № 2			
45.	44	537903.54	322692.79
46.	45	537909.03	322704.26
47.	46	537907.44	322717.35
48.	47	537901.62	322731.64
49.	48	537888.39	322751.22
50.	49	537877.28	322770.80
51.	50	537865.63	322789.32
52.	51	537851.35	322814.19
53.	52	537836.53	322841.71
54.	53	537824.89	322869.22
55.	54	537813.78	322897.27
56.	55	537804.25	322921.61
57.	56	537797.37	322933.25
58.	57	537786.97	322941.35
59.	58	537776.47	322944.89
60.	59	537766.03	322943.83
61.	60	537755.98	322939.59
62.	61	537749.10	322929.54
63.	62	537748.48	322910.53
64.	63	537755.98	322888.93
65.	64	537766.03	322870.41
66.	65	537776.08	322847.13
67.	66	537789.23	322821.90
68.	67	537805.19	322790.51
69.	68	537822.65	322761.41
70.	69	537840.90	322732.31

№ п/п	Номера характерных точек границы памятника природы республиканского значения «Песчаниковые пещеры долины реки Мара»	Координаты характерных точек границы памятника природы республиканского значения «Песчаниковые пещеры долины реки Мара» Система координат МСК-09	
		X	Y
1	2	3	4
71.	70	537857.84	322704.79
72.	71	537868.94	322689.96
73.	72	537878.20	322683.61
74.	73	537887.61	322683.08
75.	44	537903.54	322692.79»



Приложение 15 к постановлению
Правительства Карачаево-Черкесской
Республики от 30.06.2023 № 167

«Приложение 17 к постановлению
Правительства Карачаево-Черкесской
Республики от 23.12.2021 № 110

ПОЛОЖЕНИЕ

о памятнике природы республиканского значения
«Облепиховая роща напротив с. Важное»

1. Общие положения

1.1. Особо охраняемая природная территория республиканского значения – памятник природы «Облепиховая роща напротив с. Важное» (далее – памятник природы) организована в соответствии с Решением исполкома Карачаево-Черкесского областного совета народных депутатов от 08.12.78 № 708 «О взятии под особую охрану памятников природы».

1.2. Настоящее Положение определяет правовой статус памятника природы, устанавливает режим особой охраны памятника природы, допустимые виды использования памятника природы, а также содержит сведения о площади, описание местоположения и границ памятника природы.

1.3. Памятник природы образован без ограничения срока действия.

1.4. Памятник природы создан без изъятия у собственников земельных участков, но с ограничениями прав пользования в связи с установлением режима особой охраны.

1.5. На территории памятника природы, включающей земли сельскохозяйственного назначения, допускается использование земельных участков в соответствии с установленными для них целевым назначением и разрешенным использованием и с соблюдением режима особой охраны территории памятника природы, установленного настоящим Положением.

1.6. Границы и особенности режима особой охраны памятника природы в обязательном порядке учитываются при подготовке и внесении изменений в схему территориального планирования Карачаево-Черкесской Республики, правила землепользования и застройки, документы территориального планирования муниципального образования Усть-Джегутинского района Карачаево-Черкесской Республики, лесной план Карачаево-Черкесской Республики, лесохозяйственные регламенты.

2. Описание местоположения и границ

2.1. Памятник природы расположен на территории Усть-Джегутинского муниципального района Карачаево-Черкесской Республики на левом берегу р. Кубань напротив с. Важное.

2.2. Профиль памятника природы – ботанический.

2.3. Площадь памятника природы составляет 18,0±0,3712 га.

2.4. Описание границ и карта-схема границ памятника природы представлены в приложении к настоящему Положению.

3. Цель, задачи создания памятника природы

3.1. Цели создания памятника природы:

Основными целями создания памятника природы являются: сохранение в естественном состоянии природного комплекса, восстановление, а также предотвращение изменений его компонентов в результате антропогенного воздействия;

сохранение биологического разнообразия;

ведение регулируемой рекреационной деятельности;

организация экологического туризма.

3.2. Памятник природы выполняет следующие задачи:

предотвращение хозяйственной деятельности, ведущей к уничтожению и нарушению природного комплекса;

охрана редких и исчезающих видов растений и животных, сохранение их генофонда;

экологическое воспитание и просвещение населения.

4. Режим особой охраны территории памятника природы

4.1. На территории памятника природы запрещается или ограничивается любая деятельность, если она противоречит целям его создания или причиняет вред природным комплексам и их компонентам.

4.2. На территории памятника природы с целью обеспечения выполнения им основных задач по сохранению и охране природных комплексов запрещается:

любительская и спортивная охота;

заготовка и сбор недревесных лесных ресурсов (за исключением заготовки и сбора недревесных лесных ресурсов гражданами для собственных нужд), заготовка пищевых лесных ресурсов и сбор лекарственных растений (за исключением заготовки пищевых лесных ресурсов гражданами и сбора ими лекарственных растений для собственных нужд);

геологическое изучение недр, разведка и добыча полезных ископаемых, а также выполнение иных работ, связанных с использованием недрами;

применение пестицидов;

строительство и размещение стационарных и временных сооружений (в том числе линейных), прокладка дорог (кроме противопожарных), не связанных с выполнением задач, возложенных на памятник природы;

сенокошение, нарушение почвенного покрова, проведение земляных работ и распашка земель (за исключением случаев, связанных с осуществлением противопожарных мероприятий и проведением научных исследований), а также случаев, связанных с производством сельскохозяйственных

работ на землях сельскохозяйственного назначения, имеющих вид угодья – сенокос, пашня);

проведение мелиоративных и любых других работ, которые могут привести к изменению гидрологического и гидрохимического режима;

засорение и загрязнение территории памятника природы;

пускание палов, выжигание растительности;

проведение взрывных работ;

проведение рубок деревьев и кустарников (за исключением санитарно-оздоровительных мероприятий, а также рубок, связанных с эксплуатацией и обслуживанием линий электропередач);

уничтожение или повреждение деревьев, кустарников, травянистой растительности;

создание объектов размещения отходов производства и потребления, радиоактивных, химических, взрывчатых, токсичных, отравляющих и ядовитых веществ;

проезд и стоянка автотранспортных средств вне дорог общего пользования и специально предусмотренных для этого мест (кроме транспорта экстренных, аварийных и надзорных служб, транспорта для проведения хозяйственных мероприятий, связанных с обеспечением функционирования памятника природы и случаев, связанных с использованием транспортных средств собственниками, владельцами и пользователями земельных участков, расположенных в границах памятника природы);

осуществление рекреационной деятельности (в том числе организация мест отдыха и разведение костров) за пределами специально предусмотренных для этого мест;

нанесение самовольных надписей и знаков;

уничтожение или повреждение информационных и охранных знаков;

деятельность, влекущая за собой снижение экологической ценности территории памятника природы или причиняющая вред охраняемым объектам животного и растительного мира и среде их обитания;

иные виды деятельности, запрещенные федеральными законами и законами Карачаево-Черкесской Республики.

4.3. Граждане имеют право находиться на территории памятника природы.

4.4. На территории памятника природы в установленном порядке разрешается:

осуществление рекреационной и эколого-просветительской деятельности (в соответствии с научным обоснованием, при соблюдении режима особой охраны памятника природы);

проведение научных исследований, использование природных ресурсов в научно-исследовательских целях, не разрушающих окружающую среду и не истощающих биологические ресурсы;

реконструкция и капитальный ремонт существующих линейных сооружений в соответствии с действующим законодательством;

осуществление противопожарных мероприятий;

восстановительные работы и осуществление мероприятий по предотвращению изменений природных комплексов памятника природы в результате негативного антропогенного влияния или стихийного бедствия;
сбор ягод и грибов;
иная деятельность, не противоречащая целям и задачам памятника природы.

5. Охрана памятника природы

5.1. Государственный контроль (надзор) в области охраны и использования памятника природы осуществляет Министерство природных ресурсов и экологии Карачаево-Черкесской Республики в соответствии с законодательством Российской Федерации и законодательством Карачаево-Черкесской Республики.

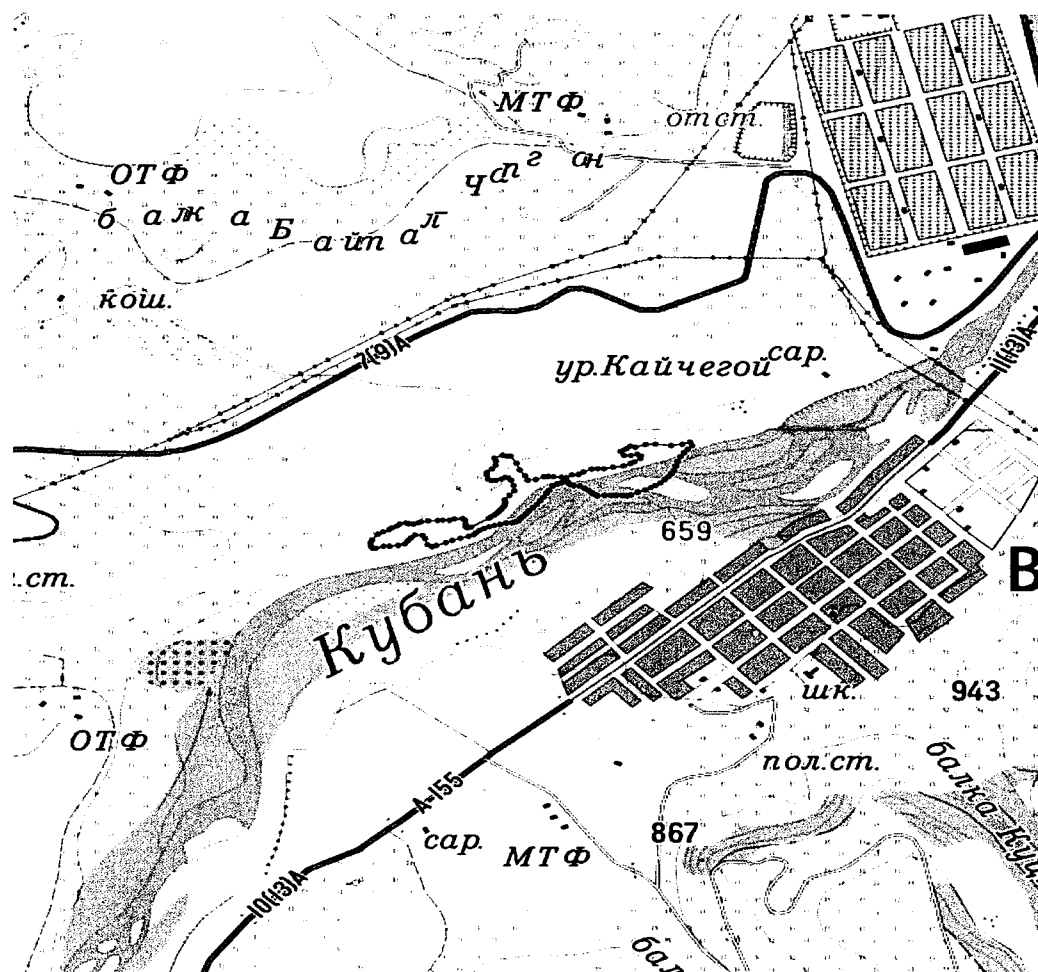
5.2. Собственники, владельцы и пользователи земельных участков, которые расположены в границах памятника природы, иные физические и юридические лица обязаны соблюдать установленный на территории памятника природы режим особой охраны.

5.3. Вред, причиненный памятнику природы, подлежит возмещению в установленном законодательством Российской Федерации порядке.

6. Ответственность за нарушение режима особой охраны памятника природы

Ответственность за нарушение режима особой охраны памятника природы устанавливается в соответствии с действующим законодательством Российской Федерации и законодательством Карачаево-Черкесской Республики.

ГРАНИЦА
 памятника природы республиканского значения
 «Облепиховая роща напротив с. Важное»



Масштаб 1:25000

Используемые условные знаки и обозначения:

- | | |
|-------|-----------------------------------|
| ————— | Граница объекта |
| • | Характерная точка границы объекта |

1-163 – номера характерных точек границы памятника природы республиканского значения «Облепиховая роща напротив с. Важное», координаты которых представлены в таблице

КООРДИНАТЫ

характерных точек границы памятника природы республиканского значения «Облепиховая роща напротив с. Важное»

№ п/п	Номера характерных точек границы памятника природы республиканского значения «Облепиховая роща напротив с. Важное»	Координаты характерных точек границы памятника природы республиканского значения «Облепиховая роща напротив с. Важное» Система координат МСК-09	
		X	Y
1	2	3	4
1.	1	562353.23	318152.68
2.	2	562360.64	318178.61
3.	3	562354.82	318190.95
4.	4	562352.70	318212.48
5.	5	562360.64	318231.53
6.	6	562367.52	318244.76
7.	7	562371.22	318275.98
8.	8	562373.87	318317.78
9.	9	562375.99	318340.01
10.	10	562374.40	318367.00
11.	11	562382.34	318390.81
12.	12	562384.98	318424.31
13.	13	562375.46	318435.43
14.	14	562355.35	318437.54
15.	15	562339.47	318437.54
16.	16	562333.12	318447.60
17.	17	562337.36	318462.25
18.	18	562386.20	318540.97
19.	19	562394.67	318549.96
20.	20	562404.72	318565.31
21.	21	562414.77	318574.31
22.	22	562425.36	318585.95
23.	23	562434.88	318593.89
24.	24	562445.99	318601.29
25.	25	562453.93	318608.70
26.	26	562463.46	318609.23
27.	27	562472.79	318612.94
28.	28	562485.68	318608.70
29.	29	562511.48	318631.33
30.	30	562536.35	318649.85
31.	31	562564.74	318647.21
32.	32	562594.37	318636.62
33.	33	562606.01	318624.45

№ п/п	Номера характерных точек границы памятника природы республиканского значения «Облепиховая роща напротив с. Важное»	Координаты характерных точек границы памятника природы республиканского значения «Облепиховая роща напротив с. Важное» Система координат МСК-09	
		X	Y
1	2	3	4
34.	34	562608.13	318611.41
35.	35	562600.19	318594.48
36.	36	562593.31	318571.19
37.	37	562591.73	318551.96
38.	38	562600.72	318535.55
39.	39	562621.36	318531.32
40.	40	562634.78	318530.79
41.	41	562654.35	318553.26
42.	42	562675.52	318567.81
43.	43	562696.22	318571.25
44.	44	562715.99	318564.63
45.	45	562729.50	318598.52
46.	46	562724.73	318618.82
47.	47	562725.26	318635.22
48.	48	562686.63	318660.62
49.	49	562650.65	318675.44
50.	50	562618.90	318697.67
51.	51	562594.56	318710.37
52.	52	562598.14	318745.50
53.	53	562613.48	318780.95
54.	54	562616.66	318800.53
55.	55	562613.48	318822.41
56.	56	562610.84	318857.87
57.	57	562609.25	318876.73
58.	58	562624.07	318900.54
59.	59	562627.77	318929.65
60.	60	562639.94	318951.87
61.	61	562656.35	318987.85
62.	62	562656.88	319013.25
63.	63	562657.41	319041.30
64.	64	562666.79	319080.06
65.	65	562673.67	319123.46
66.	66	562686.90	319153.09
67.	67	562694.84	319170.55
68.	68	562713.36	319197.54
69.	69	562729.05	319200.19
70.	70	562736.98	319184.84
71.	71	562730.10	319154.34

№ п/п	Номера характерных точек границы памятника природы республиканского значения «Облепиховая роща напротив с. Важное»	Координаты характерных точек границы памятника природы республиканского значения «Облепиховая роща напротив с. Важное» Система координат МСК-09	
		X	Y
1	2	3	4
72.	72	562730.63	319126.10
73.	73	562751.45	319110.74
74.	74	562762.29	319126.87
75.	75	562768.91	319137.45
76.	76	562780.56	319153.07
77.	77	562775.27	319174.79
78.	78	562790.09	319218.71
79.	79	562791.15	319263.34
80.	80	562786.38	319331.42
81.	81	562792.34	319379.97
82.	82	562806.10	319413.49
83.	83	562784.75	319421.43
84.	84	562765.17	319402.91
85.	85	562746.12	319387.03
86.	86	562724.42	319371.69
87.	87	562697.43	319358.99
88.	88	562672.56	319352.11
89.	89	562648.75	319342.58
90.	90	562631.82	319332.53
91.	91	562613.83	319318.24
92.	92	562597.42	319303.95
93.	93	562580.49	319285.43
94.	94	562567.79	319262.68
95.	95	562555.88	319242.84
96.	96	562542.65	319218.49
97.	97	562528.90	319185.69
98.	98	562515.14	319156.05
99.	99	562510.90	319139.12
100.	100	562511.43	319119.35
101.	101	562513.02	319093.95
102.	102	562512.49	319070.33
103.	103	562512.49	319043.87
104.	104	562510.90	319012.46
105.	105	562518.84	319001.35
106.	106	562528.37	318988.65
107.	107	562540.01	318974.89
108.	108	562552.18	318955.84
109.	109	562561.70	318936.26

№ п/п	Номера характерных точек границы памятника природы республиканского значения «Облепиховая роца напротив с. Важное»	Координаты характерных точек границы памятника природы республиканского значения «Облепиховая роца напротив с. Важное» Система координат МСК-09	
		X	Y
1	2	3	4
110.	110	562564.88	318910.33
111.	111	562571.76	318894.46
112.	112	562583.93	318884.93
113.	113	562587.10	318875.59
114.	114	562580.23	318854.96
115.	115	562573.88	318838.55
116.	116	562561.70	318817.39
117.	117	562537.89	318802.57
118.	118	562522.02	318791.99
119.	119	562501.91	318778.76
120.	120	562480.74	318765.53
121.	121	562461.69	318748.59
122.	122	562445.82	318732.72
123.	123	562426.24	318715.26
124.	124	562408.25	318702.03
125.	125	562394.49	318688.80
126.	126	562383.38	318677.16
127.	127	562373.32	318669.75
128.	128	562366.44	318657.58
129.	129	562361.68	318642.23
130.	130	562359.03	318614.72
131.	131	562353.21	318588.26
132.	132	562347.39	318563.39
133.	133	562340.51	318542.75
134.	134	562330.46	318519.47
135.	135	562320.93	318500.42
136.	136	562305.96	318485.71
137.	137	562295.38	318474.06
138.	138	562286.38	318451.31
139.	139	562275.27	318417.44
140.	140	562265.74	318381.99
141.	141	562252.51	318351.83
142.	142	562236.64	318311.08
143.	143	562229.76	318293.43
144.	144	562241.40	318273.85
145.	145	562273.15	318262.74
146.	146	562290.61	318251.63
147.	147	562292.73	318218.48

№ п/п	Номера характерных точек границы памятника природы республиканского значения «Облепиховая роща напротив с. Важное»	Координаты характерных точек границы памятника природы республиканского значения «Облепиховая роща напротив с. Важное» Система координат МСК-09	
		X	Y
1	2	3	4
148.	148	562277.38	318201.54
149.	149	562263.63	318188.32
150.	150	562246.16	318172.97
151.	151	562235.58	318144.92
152.	152	562231.35	318108.94
153.	153	562231.35	318080.36
154.	154	562220.76	318048.09
155.	155	562220.23	318035.20
156.	156	562232.41	318025.67
157.	157	562250.06	318024.62
158.	158	562265.93	318030.96
159.	159	562297.15	318056.89
160.	160	562310.38	318079.12
161.	161	562322.02	318105.58
162.	162	562333.66	318119.34
163.	163	562343.19	318138.39
164.	1	562353.23	318152.68»



Приложение 16 к постановлению
Правительства Карачаево-Черкесской
Республики от 30.06.2023 № 167

«Приложение 18 к постановлению
Правительства Карачаево-Черкесской
Республики от 23.12.2021 № 110

ПОЛОЖЕНИЕ

о памятнике природы республиканского значения
«Красногорский минеральный источник»

1. Общие положения

1.1. Особо охраняемая природная территория республиканского значения – памятник природы «Красногорский минеральный источник» (далее – памятник природы) организована в соответствии с Решением исполкома Карачаево-Черкесского областного совета народных депутатов от 08.12.78 № 708 «О взятии под особую охрану памятников природы».

1.2. Настоящее Положение определяет правовой статус памятника природы, устанавливает режим особой охраны памятника природы, допустимые виды использования памятника природы, а также содержит сведения о площади, описание местоположения и границ памятника природы.

1.3. Памятник природы образован без ограничения срока действия.

1.4. Памятник природы создан без изъятия у собственников земельных участков, но с ограничениями прав пользования в связи с установлением режима особой охраны.

1.5. На территории памятника природы, включающей земли сельскохозяйственного назначения, допускается использование земельных участков в соответствии с установленными для них целевым назначением и разрешенным использованием и с соблюдением режима особой охраны территории памятника природы, установленного настоящим Положением.

1.6. Границы и особенности режима особой охраны памятника природы в обязательном порядке учитываются при подготовке и внесении изменений в схему территориального планирования Карачаево-Черкесской Республики, правила землепользования и застройки, документы территориального планирования муниципального образования Усть-Джегутинского района Карачаево-Черкесской Республики, лесной план Карачаево-Черкесской Республики, лесохозяйственные регламенты.

2. Описание местоположения и границ

2.1. Памятник природы расположен на территории Усть-Джегутинского муниципального района Карачаево-Черкесской Республики в 2 км севернее от ст-цы Красногорская на правом берегу р. Кубань.

- 2.2. Профиль памятника природы – гидрологический.
- 2.3. Площадь памятника природы составляет $1,9 \pm 0,1206$ га.
- 2.4. Описание границ и карта-схема границ памятника природы представлены в приложении к настоящему Положению.

3. Цель, задачи создания памятника природы

3.1. Цели создания памятника природы:

Основными целями создания памятника природы являются: сохранение в естественном состоянии природного комплекса, восстановление, а также предотвращение изменений его компонентов в результате антропогенного воздействия; сохранение биологического разнообразия; ведение регулируемой рекреационной деятельности; организация экологического туризма.

3.2. Памятник природы выполняет следующие задачи:

предотвращение хозяйственной деятельности, ведущей к уничтожению и нарушению природного комплекса; охрана редких и исчезающих видов растений и животных, сохранение их генофонда; экологическое воспитание и просвещение населения.

4. Режим особой охраны территории памятника природы

4.1. На территории памятника природы запрещается или ограничивается любая деятельность, если она противоречит целям его создания или причиняет вред природным комплексам и их компонентам.

4.2. На территории памятника природы с целью обеспечения выполнения им основных задач по сохранению и охране природных комплексов запрещается:

- любительская и спортивная охота;
- заготовка и сбор недревесных лесных ресурсов (за исключением заготовки и сбора недревесных лесных ресурсов гражданами для собственных нужд), заготовка пищевых лесных ресурсов и сбор лекарственных растений (за исключением заготовки пищевых лесных ресурсов гражданами и сбора ими лекарственных растений для собственных нужд);
- геологическое изучение недр, разведка и добыча полезных ископаемых, а также выполнение иных работ, связанных с пользованием недрами;
- применение пестицидов;
- хранение и применение ядохимикатов, химических средств защиты растений и стимуляторов роста, а также размещение и складирование ядохимикатов, минеральных удобрений, навоза и горюче-смазочных материалов;

строительство и размещение стационарных и временных сооружений (в том числе линейных), прокладка дорог (кроме противопожарных), не связанных с выполнением задач, возложенных на памятник природы;

сенокосение, нарушение почвенного покрова, проведение земляных работ и распашка земель (за исключением случаев, связанных с осуществлением противопожарных мероприятий и проведением научных исследований, а также случаев, связанных с производством сельскохозяйственных работ на землях сельскохозяйственного назначения, имеющих вид угодья – сенокос, пашня);

проведение мелиоративных и любых других работ, которые могут привести к изменению гидрологического и гидрохимического режима;

засорение и загрязнение территории памятника природы;

пускание палов, выжигание растительности;

проведение взрывных работ;

проведение рубок деревьев и кустарников (за исключением санитарно-оздоровительных мероприятий, а также рубок, связанных с эксплуатацией и обслуживанием линий электропередач);

уничтожение или повреждение деревьев, кустарников, травянистой растительности;

создание объектов размещения отходов производства и потребления, радиоактивных, химических, взрывчатых, токсичных, отравляющих и ядовитых веществ;

обустройство летних лагерей для скота, имеющих прямой выход на территорию памятника природы;

проезд и стоянка автотранспортных средств вне дорог общего пользования и специально предусмотренных для этого мест (кроме транспорта экстренных, аварийных и надзорных служб, транспорта для проведения хозяйственных мероприятий, связанных с обеспечением функционирования памятника природы и случаев, связанных с использованием транспортных средств собственниками, владельцами и пользователями земельных участков, расположенных в границах памятника природы);

осуществление рекреационной деятельности (в том числе организация мест отдыха и разведение костров) за пределами специально предусмотренных для этого мест;

нанесение самовольных надписей и знаков;

уничтожение или повреждение информационных и охранных знаков;

деятельность, влекущая за собой снижение экологической ценности территории памятника природы или причиняющая вред охраняемым объектам животного и растительного мира и среде их обитания;

иные виды деятельности, запрещенные федеральными законами и законами Карачаево-Черкесской Республики.

4.3. Граждане имеют право находиться на территории памятника природы.

4.4. На территории памятника природы в установленном порядке разрешается:

осуществление рекреационной и эколого-просветительской деятельности (в соответствии с научным обоснованием, при соблюдении режима особой охраны памятника природы);

проведение научных исследований, использование природных ресурсов в научно-исследовательских целях, не разрушающих окружающую среду и не истощающих биологические ресурсы;

реконструкция и капитальный ремонт существующих линейных сооружений в соответствии с действующим законодательством;

осуществление противопожарных мероприятий;

восстановительные работы и осуществление мероприятий по предотвращению изменений природных комплексов памятника природы в результате негативного антропогенного влияния или стихийного бедствия;

сбор ягод и грибов;

иная деятельность, не противоречащая целям и задачам памятника природы.

5. Охрана памятника природы

5.1. Государственный контроль (надзор) в области охраны и использования памятника природы осуществляет Министерство природных ресурсов и экологии Карачаево-Черкесской Республики в соответствии с законодательством Российской Федерации и законодательством Карачаево-Черкесской Республики.

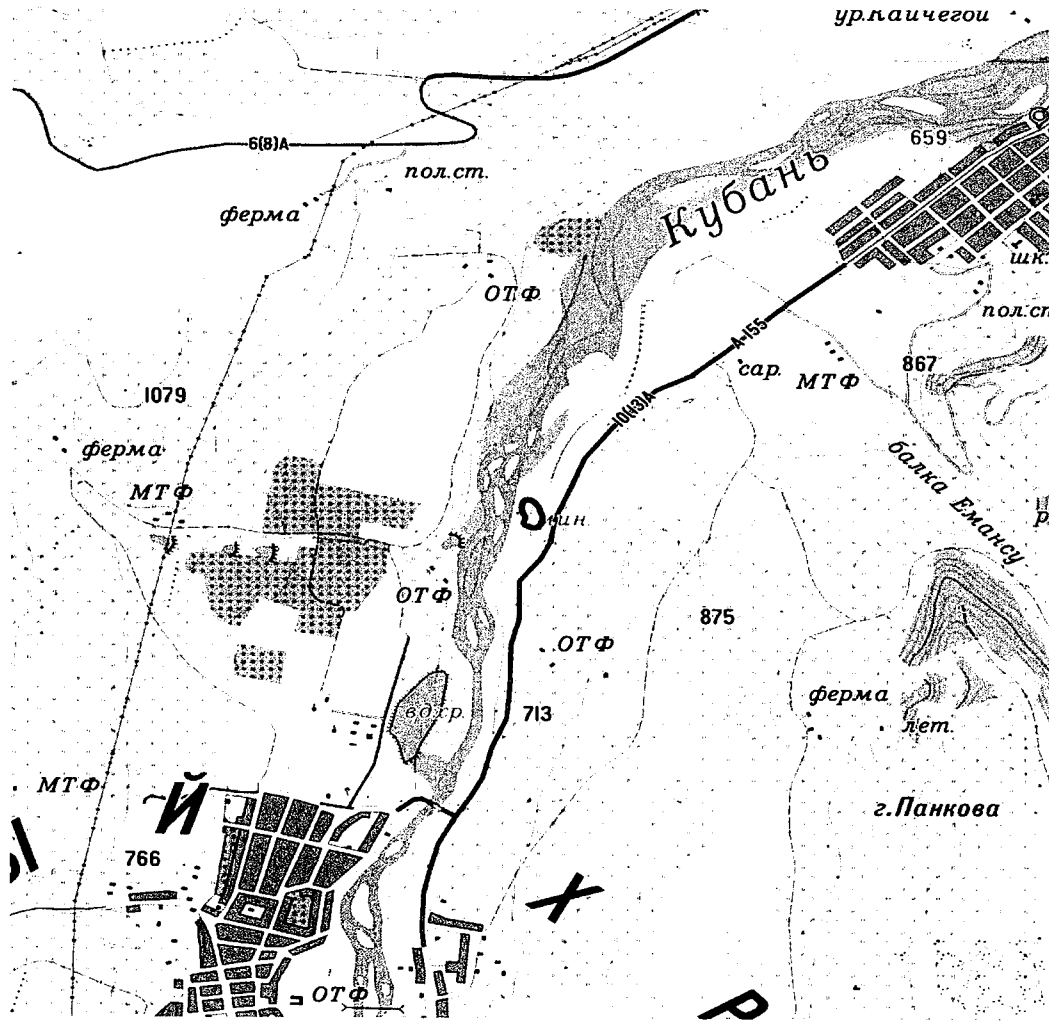
5.2. Собственники, владельцы и пользователи земельных участков, которые расположены в границах памятника природы, иные физические и юридические лица обязаны соблюдать установленный на территории памятника природы режим особой охраны.

5.3. Вред, причиненный памятнику природы, подлежит возмещению в установленном законодательством Российской Федерации порядке.

6. Ответственность за нарушение режима особой охраны памятника природы

Ответственность за нарушение режима особой охраны памятника природы устанавливается в соответствии с действующим законодательством Российской Федерации и законодательством Карачаево-Черкесской Республики.

ГРАНИЦА
 памятника природы республиканского значения
 «Красногорский минеральный источник»



Масштаб 1:35000

Используемые условные знаки и обозначения:

- Граница объекта
- Характерная точка границы объекта

1-40 – номера характерных точек границы памятника природы республиканского значения «Красногорский минеральный источник», координаты которых представлены в таблице.

КООРДИНАТЫ

характерных точек границы памятника природы республиканского значения «Красногорский минеральный источник»

№ п/п	Номера характерных точек границы памятника природы республиканского значения «Красногорский минеральный источник»	Координаты характерных точек границы памятника природы республиканского значения «Красногорский минеральный источник» Система координат МСК-09	
		X	Y
1	2	3	4
1.	1	559656.28	316915.93
2.	2	559663.15	316924.93
3.	3	559666.33	316936.04
4.	4	559665.54	316946.09
5.	5	559662.89	316956.68
6.	6	559656.01	316967.52
7.	7	559648.34	316978.64
8.	8	559639.61	316986.31
9.	9	559630.35	316993.98
10.	10	559618.44	317001.14
11.	11	559605.74	317006.70
12.	12	559590.65	317011.71
13.	13	559573.46	317017.80
14.	14	559554.94	317024.15
15.	15	559538.27	317026.80
16.	16	559524.25	317025.75
17.	17	559507.58	317023.36
18.	18	559489.86	317018.33
19.	19	559476.89	317011.72
20.	20	559467.89	317005.11
21.	21	559462.33	316994.26
22.	22	559461.28	316981.03
23.	23	559463.39	316965.42
24.	24	559466.30	316952.99
25.	25	559471.33	316938.70
26.	26	559477.94	316925.73
27.	27	559484.29	316917.80
28.	28	559491.70	316914.62
29.	29	559502.03	316915.14
30.	30	559515.51	316919.12
31.	31	559531.12	316922.03
32.	32	559543.83	316921.77
33.	33	559555.73	316916.47
34.	34	559565.53	316911.44

№ п/п	Номера характерных точек границы памятника природы республиканского значения «Красногорский минеральный источник»	Координаты характерных точек границы памятника природы республиканского значения «Красногорский минеральный источник» Система координат МСК-09	
		X	Y
1	2	3	4
35.	35	559581.93	316907.20
36.	36	559596.22	316904.56
37.	37	559608.92	316902.97
38.	38	559621.09	316904.03
39.	39	559633.52	316906.41
40.	40	559646.49	316910.64
41.	1	559656.28	316915.93»



Приложение 17 к постановлению
Правительства Карачаево-Черкесской
Республики от 30.06.2023 № 167

«Приложение 19 к постановлению
Правительства Карачаево-Черкесской
Республики от 23.12.2021 № 110

ПОЛОЖЕНИЕ

о памятнике природы республиканского значения
«Скала «Разрыв»

1. Общие положения

1.1. Особо охраняемая природная территория республиканского значения – памятник природы «Скала «Разрыв» (далее - памятник природы) организована в соответствии с Решением исполкома Карачаево-Черкесского областного совета народных депутатов от 08.12.78 № 708 «О взятии под особую охрану памятников природы».

1.2. Настоящее Положение определяет правовой статус памятника природы, устанавливает режим особой охраны памятника природы, допустимые виды использования памятника природы, а также содержит сведения о площади, описание местоположения и границ памятника природы.

1.3. Памятник природы образован без ограничения срока действия.

1.4. Памятник природы создан без изъятия у собственников земельных участков, но с ограничениями прав пользования в связи с установлением режима особой охраны.

1.5. На территории памятника природы, включающей земли сельскохозяйственного назначения, допускается использование земельных участков в соответствии с установленными для них целевым назначением и разрешенным использованием и с соблюдением режима особой охраны территории памятника природы, установленного настоящим Положением.

1.6. Границы и особенности режима особой охраны памятника природы в обязательном порядке учитываются при подготовке и внесении изменений в схему территориального планирования Карачаево-Черкесской Республики, правила землепользования и застройки, документы территориального планирования муниципального образования Усть-Джегутинского района Карачаево-Черкесской Республики, лесной план Карачаево-Черкесской Республики, лесохозяйственные регламенты.

2. Описание местоположения и границ

2.1. Памятник природы расположен на территории Усть-Джегутинского муниципального района Карачаево-Черкесской Республики в 2,5 км

северо-западнее от ст-цы. Красногорская на восточном склоне Скалистого хребта.

2.2. Профиль памятника природы – геологический.

2.3. Площадь памятника природы составляет $10,9 \pm 0,2889$ га.

2.4. Описание границ и карта-схема границ памятника природы представлены в приложении к настоящему Положению.

3. Цель, задачи создания памятника природы

3.1. Цели создания памятника природы:

Основными целями создания памятника природы являются: сохранение в естественном состоянии природного комплекса, восстановление, а также предотвращение изменений его компонентов в результате антропогенного воздействия;

сохранение биологического разнообразия;

ведение регулируемой рекреационной деятельности;

организация экологического туризма.

3.2. Памятник природы выполняет следующие задачи:

предотвращение хозяйственной деятельности, ведущей к уничтожению и нарушению природного комплекса;

охрана редких и исчезающих видов растений и животных, сохранение их генофонда;

экологическое воспитание и просвещение населения.

4. Режим особой охраны территории памятника природы

4.1. На территории памятника природы запрещается или ограничивается любая деятельность, если она противоречит целям его создания или причиняет вред природным комплексам и их компонентам.

4.2. На территории памятника природы с целью обеспечения выполнения им основных задач по сохранению и охране природных комплексов запрещается:

любительская и спортивная охота;

заготовка и сбор недревесных лесных ресурсов (за исключением заготовки и сбора недревесных лесных ресурсов гражданами для собственных нужд), заготовка пищевых лесных ресурсов и сбор лекарственных растений (за исключением заготовки пищевых лесных ресурсов гражданами и сбора ими лекарственных растений для собственных нужд);

геологическое изучение недр, разведка и добыча полезных ископаемых, а также выполнение иных работ, связанных с использованием недрами; применение пестицидов;

строительство и размещение стационарных и временных сооружений (в том числе линейных), прокладка дорог (кроме противопожарных), не связанных с выполнением задач, возложенных на памятник природы;

сенокосение, нарушение почвенного покрова, проведение земляных работ и распашка земель (за исключением случаев, связанных с осуществ-

лением противопожарных мероприятий и проведением научных исследований, а также случаев, связанных с производством сельскохозяйственных работ на землях сельскохозяйственного назначения, имеющих вид угодья – сенокос, пашня);

проведение мелиоративных и любых других работ, которые могут привести к изменению гидрологического и гидрохимического режима;

засорение и загрязнение территории памятника природы;

пускание палов, выжигание растительности;

проведение взрывных работ;

проведение рубок деревьев и кустарников (за исключением санитарно-оздоровительных мероприятий, а также рубок, связанных с эксплуатацией и обслуживанием линий электропередач);

уничтожение или повреждение деревьев, кустарников, травянистой растительности;

создание объектов размещения отходов производства и потребления, радиоактивных, химических, взрывчатых, токсичных, отравляющих и ядовитых веществ;

проезд и стоянка автотранспортных средств вне дорог общего пользования и специально предусмотренных для этого мест (кроме транспорта экстренных, аварийных и надзорных служб, транспорта для проведения хозяйственных мероприятий, связанных с обеспечением функционирования памятника природы и случаев, связанных с использованием транспортных средств собственниками, владельцами и пользователями земельных участков, расположенных в границах памятника природы);

осуществление рекреационной деятельности (в том числе организация мест отдыха и разведение костров) за пределами специально предусмотренных для этого мест;

нанесение самовольных надписей и знаков;

уничтожение или повреждение информационных и охранных знаков;

деятельность, влекущая за собой снижение экологической ценности территории памятника природы или причиняющая вред охраняемым объектам животного и растительного мира и среде их обитания;

иные виды деятельности, запрещенные федеральными законами и законами Карачаево-Черкесской Республики.

4.3. Граждане имеют право находиться на территории памятника природы.

4.4. На территории памятника природы в установленном порядке разрешается:

осуществление рекреационной и эколого-просветительской деятельности (в соответствии с научным обоснованием, при соблюдении режима особой охраны памятника природы);

проведение научных исследований, использование природных ресурсов в научно-исследовательских целях, не разрушающих окружающую среду и не истощающих биологические ресурсы;

реконструкция и капитальный ремонт существующих линейных сооружений в соответствии с действующим законодательством;

осуществление противопожарных мероприятий;
восстановительные работы и осуществление мероприятий по предотвращению изменений природных комплексов памятника природы в результате негативного антропогенного влияния или стихийного бедствия;
сбор ягод и грибов;
иная деятельность, не противоречащая целям и задачам памятника природы.

5. Охрана памятника природы

5.1. Государственный контроль (надзор) в области охраны и использования памятника природы осуществляет Министерство природных ресурсов и экологии Карачаево-Черкесской Республики в соответствии с законодательством Российской Федерации и законодательством Карачаево-Черкесской Республики.

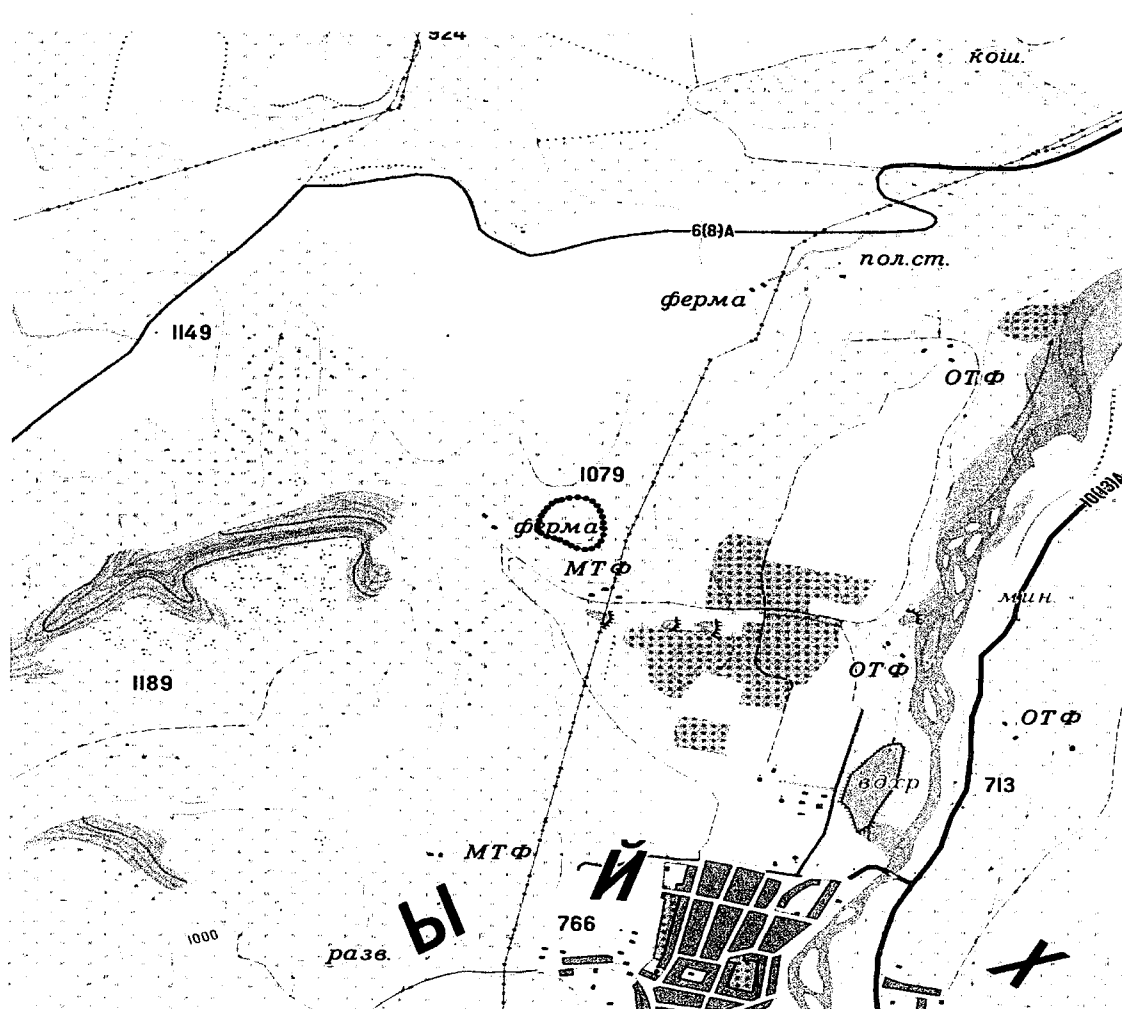
5.2. Собственники, владельцы и пользователи земельных участков, которые расположены в границах памятника природы, иные физические и юридические лица обязаны соблюдать установленный на территории памятника природы режим особой охраны.

5.3. Вред, причиненный памятнику природы, подлежит возмещению в установленном законодательством Российской Федерации порядке.

6. Ответственность за нарушение режима особой охраны памятника природы

Ответственность за нарушение режима особой охраны памятника природы устанавливается в соответствии с действующим законодательством Российской Федерации и законодательством Карачаево-Черкесской Республики.».

ГРАНИЦА
памятника природы республиканского значения «Скала «Разрыв»



Масштаб 1:35000

Используемые условные знаки и обозначения:

- Граница объекта
- Характерная точка границы объекта

1-30 – номера характерных точек границы памятника природы республиканского значения «Скала «Разрыв», координаты которых представлены в таблице.

КООРДИНАТЫ
 характерных точек границы памятника природы республиканского
 значения «Скала «Разрыв»

№ п/п	Номера характерных точек границы памятника природы республиканского значения «Скала «Разрыв»	Координаты характерных точек границы памятника природы республиканского значения «Скала «Разрыв» Система координат МСК-09	
		X	Y
1	2	3	4
1.	1	560200.13	314451.03
2.	2	560218.65	314480.13
3.	3	560230.56	314507.91
4.	4	560243.79	314551.57
5.	5	560250.94	314601.06
6.	6	560242.47	314645.78
7.	7	560218.65	314682.82
8.	8	560188.23	314709.28
9.	9	560148.54	314726.48
10.	10	560104.88	314738.38
11.	11	560058.58	314745.00
12.	12	560017.29	314747.64
13.	13	559970.99	314745.00
14.	14	559924.69	314733.09
15.	15	559888.97	314713.25
16.	16	559865.16	314678.85
17.	17	559858.54	314641.53
18.	18	559869.12	314597.87
19.	19	559887.65	314563.48
20.	20	559908.81	314534.37
21.	21	559929.98	314498.65
22.	22	559941.89	314465.59
23.	23	559955.39	314427.23
24.	24	559978.17	314394.43
25.	25	560005.66	314373.25
26.	26	560037.67	314371.67
27.	27	560073.12	314380.92
28.	28	560108.84	314394.15
29.	29	560140.59	314407.38
30.	30	560171.02	314425.90
31.	1	560200.13	314451.03»



Приложение 18 к постановлению
Правительства Карачаево-Черкесской
Республики от 30.06.2023 № 167

«Приложение 20 к постановлению
Правительства Карачаево-Черкесской
Республики от 23.12.2021 № 110

ПОЛОЖЕНИЕ

о памятнике природы республиканского значения
«Алимкина пещера»

1. Общие положения

1.1. Особо охраняемая природная территория республиканского значения – памятник природы «Алимкина пещера» (далее - памятник природы) организована в соответствии с Решением исполкома Карачаево-Черкесского областного совета народных депутатов от 08.12.78 № 708 «О взятии под особую охрану памятников природы».

1.2. Настоящее Положение определяет правовой статус памятника природы, устанавливает режим особой охраны памятника природы, допустимые виды использования памятника природы, а также содержит сведения о площади, описание местоположения и границ памятника природы.

1.3. Памятник природы образован без ограничения срока действия.

1.4. Памятник природы создан без изъятия у собственников земельных участков, но с ограничениями прав пользования в связи с установлением режима особой охраны.

1.5. На территории памятника природы, включающей земли сельскохозяйственного назначения, допускается использование земельных участков в соответствии с установленными для них целевым назначением и разрешенным использованием и с соблюдением режима особой охраны территории памятника природы, установленного настоящим Положением.

1.6. Границы и особенности режима особой охраны памятника природы в обязательном порядке учитываются при подготовке и внесении изменений в схему территориального планирования Карачаево-Черкесской Республики, правила землепользования и застройки, документы территориального планирования муниципального образования Усть-Джегутинского района Карачаево-Черкесской Республики, лесной план Карачаево-Черкесской Республики, лесохозяйственные регламенты.

2. Описание местоположения и границ

2.1. Памятник природы расположен на территории Усть-Джегутинского муниципального района Карачаево-Черкесской Республики 4 км восточнее г. Усть-Джегута в левом борту долины Джегонас в балке Алимкина.

- 2.2. Профиль памятника природы – геологический.
- 2.3. Площадь памятника природы составляет $2,3 \pm 0,2654$ га.
- 2.4. Описание границ и карта-схема границ памятника природы представлены в приложении к настоящему Положению.

3. Цель, задачи создания памятника природы

3.1. Цели создания памятника природы:

Основными целями создания памятника природы являются:
сохранение в естественном состоянии подземных ландшафтов и минеральных образований, восстановление, а также предотвращение изменений их компонентов в результате антропогенного воздействия;
сохранение биологического разнообразия;
ведение регулируемой рекреационной деятельности;
организация экологического туризма.

3.2. Памятник природы выполняет следующие задачи:

предотвращение хозяйственной деятельности, ведущей к уничтожению и нарушению ландшафтного комплекса;
охрана редких и исчезающих видов растений и животных, сохранение их генофонда;
экологическое воспитание и просвещение населения.

4. Режим особой охраны территории памятника природы

4.1. На территории памятника природы запрещается или ограничивается любая деятельность, если она противоречит целям его создания или причиняет вред природным комплексам и их компонентам.

4.2. На территории памятника природы с целью обеспечения выполнения им основных задач по сохранению и охране природных комплексов запрещается:

- любительская и спортивная охота;
- заготовка и сбор недревесных лесных ресурсов (за исключением заготовки и сбора недревесных лесных ресурсов гражданами для собственных нужд), заготовка пищевых лесных ресурсов и сбор лекарственных растений (за исключением заготовки пищевых лесных ресурсов гражданами и сбора ими лекарственных растений для собственных нужд);
- геологическое изучение недр, разведка и добыча полезных ископаемых, а также выполнение иных работ, связанных с использованием недрами;
- применение пестицидов;
- строительство и размещение стационарных и временных сооружений (в том числе линейных), прокладка дорог (кроме противопожарных), не связанных с выполнением задач, возложенных на памятник природы;
- сенокосение, нарушение почвенного покрова, проведение земляных работ и распашка земель (за исключением случаев, связанных с осуществлением противопожарных мероприятий и проведением научных исследований, а также случаев, связанных с производством сельскохозяйственных

работ на землях сельскохозяйственного назначения, имеющих вид угодья – сенокос, пашня);

проведение мелиоративных и любых других работ, которые могут привести к изменению гидрологического и гидрохимического режима;

засорение и загрязнение территории памятника природы;

пускание палов, выжигание растительности;

проведение взрывных работ;

проведение рубок деревьев и кустарников (за исключением санитарно-оздоровительных мероприятий, а также рубок, связанных с эксплуатацией и обслуживанием линий электропередач);

уничтожение или повреждение деревьев, кустарников, травянистой растительности;

создание объектов размещения отходов производства и потребления, радиоактивных, химических, взрывчатых, токсичных, отравляющих и ядовитых веществ;

проезд и стоянка автотранспортных средств вне дорог общего пользования и специально предусмотренных для этого мест (кроме транспорта экстренных, аварийных и надзорных служб, транспорта для проведения хозяйственных мероприятий, связанных с обеспечением функционирования памятника природы и случаев, связанных с использованием транспортных средств собственниками, владельцами и пользователями земельных участков, расположенных в границах памятника природы);

осуществление рекреационной деятельности (в том числе организация мест отдыха и разведение костров) за пределами специально предусмотренных для этого мест;

нанесение самовольных надписей и знаков;

уничтожение или повреждение информационных и охранных знаков;

деятельность, влекущая за собой снижение экологической ценности территории памятника природы или причиняющая вред охраняемым объектам животного и растительного мира и среде их обитания;

иные виды деятельности, запрещенные федеральными законами и законами Карачаево-Черкесской Республики.

4.3. Граждане имеют право находиться на территории памятника природы.

4.4. На территории памятника природы в установленном порядке разрешается:

осуществление рекреационной и эколого-просветительской деятельности (в соответствии с научным обоснованием, при соблюдении режима особой охраны памятника природы);

проведение научных исследований, использование природных ресурсов в научно-исследовательских целях, не разрушающих окружающую среду и не истощающих биологические ресурсы;

реконструкция и капитальный ремонт существующих линейных сооружений в соответствии с действующим законодательством;

осуществление противопожарных мероприятий;

восстановительные работы и осуществление мероприятий по предотвращению изменений природных комплексов памятника природы в результате негативного антропогенного влияния или стихийного бедствия;
сбор ягод и грибов;
иная деятельность, не противоречащая целям и задачам памятника природы.

5. Охрана памятника природы

5.1. Государственный контроль (надзор) в области охраны и использования памятника природы осуществляет Министерство природных ресурсов и экологии Карачаево-Черкесской Республики в соответствии с законодательством Российской Федерации и законодательством Карачаево-Черкесской Республики.

5.2. Собственники, владельцы и пользователи земельных участков, которые расположены в границах памятника природы, иные физические и юридические лица обязаны соблюдать установленный на территории памятника природы режим особой охраны.

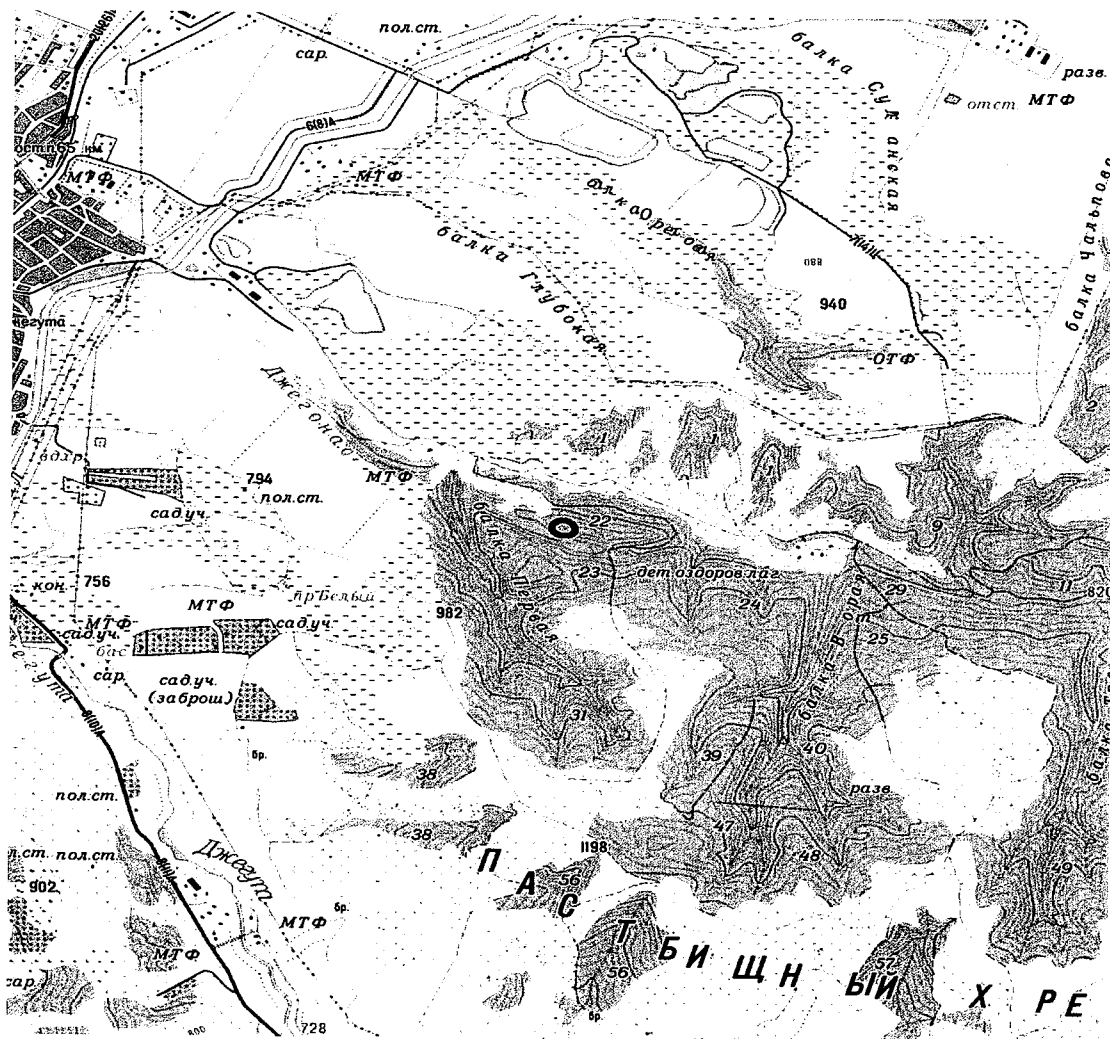
5.3. Вред, причиненный памятнику природы, подлежит возмещению в установленном законодательством Российской Федерации порядке.

6. Ответственность за нарушение режима особой охраны памятника природы

Ответственность за нарушение режима особой охраны памятника природы устанавливается в соответствии с действующим законодательством Российской Федерации и законодательством Карачаево-Черкесской Республики.

ГРАНИЦА

памятника природы республиканского значения «Алимкина пещера»



Масштаб 1:50000

Используемые условные знаки и обозначения:

- Граница объекта
- Характерная точка границы объекта

1-20 – номера характерных точек границы памятника природы республиканского значения «Алимкина Пещера», координаты которых представлены в таблице.

КООРДИНАТЫ
характерных точек границы памятника природы республиканского значения «Алимкина Пещера»

№ п/п	Номера характерных точек границы памятника природы республиканского значения «Алимкина пещера»	Координаты характерных точек границы памятника природы республиканского значения «Алимкина пещера» Система координат МСК-09	
		X	Y
1	2	3	4
1.	1	570937.63	327574.59
2.	2	570952.97	327594.70
3.	3	570960.91	327624.87
4.	4	570958.79	327657.24
5.	5	570946.62	327689.52
6.	6	570927.04	327714.39
7.	7	570904.82	327729.74
8.	8	570883.65	327737.68
9.	9	570857.62	327739.27
10.	10	570837.52	327731.85
11.	11	570822.71	327719.68
12.	12	570810.01	327700.63
13.	13	570804.19	327676.28
14.	14	570804.81	327643.49
15.	15	570811.16	327615.97
16.	16	570820.15	327593.75
17.	17	570842.38	327565.70
18.	18	570868.84	327551.94
19.	19	570896.23	327550.36
20.	20	570917.92	327560.41
21.	1	570937.63	327574.59»



Приложение 19 к постановлению
Правительства Карачаево-Черкесской
Республики от 30.06.2023 № 167

«Приложение 21 к постановлению
Правительства Карачаево-Черкесской
Республики от 23.12.2021 № 110

ПОЛОЖЕНИЕ

о памятнике природы республиканского значения
«Пещера Кадет-Дорбун»

1. Общие положения

1.1. Особо охраняемая природная территория республиканского значения – памятник природы «Пещера Кадет-Дорбун» (далее - памятник природы) организована в соответствии с Решением исполкома Карачаево-Черкесского областного совета народных депутатов от 08.12.78 № 708 «О взятии под особую охрану памятников природы».

1.2. Настоящее Положение определяет правовой статус памятника природы, устанавливает режим особой охраны памятника природы, допустимые виды использования памятника природы, а также содержит сведения о площади, описание местоположения и границ памятника природы.

1.3. Памятник природы образован без ограничения срока действия.

1.4. Памятник природы создан без изъятия у собственников земельных участков, но с ограничениями прав пользования в связи с установлением режима особой охраны.

1.5. На территории памятника природы, включающей земли сельскохозяйственного назначения, допускается использование земельных участков в соответствии с установленными для них целевым назначением и разрешенным использованием и с соблюдением режима особой охраны территории памятника природы, установленного настоящим Положением.

1.6. Границы и особенности режима особой охраны памятника природы в обязательном порядке учитываются при подготовке и внесении изменений в схему территориального планирования Карачаево-Черкесской Республики, правила землепользования и застройки, документы территориального планирования муниципального образования Усть-Джегутинского района Карачаево-Черкесской Республики, лесной план Карачаево-Черкесской Республики, лесохозяйственные регламенты.

2. Описание местоположения и границ

2.1. Памятник природы расположен на территории Усть-Джегутинского муниципального района Карачаево-Черкесской Республи-

кив 5 км восточнее от аула Сары-Тюз в массиве Хасан-Допур Скалистого хребта образующем правый борт долины р. Кубань.

2.2. Профиль памятника природы – геологический.

2.3. Площадь памятника природы составляет 2,5±0,1384га.

2.4. Описание границ и карта-схема границ памятника природы представлены в приложении к настоящему Положению.

3. Цель, задачи создания памятника природы

3.1. Цели создания памятника природы:

Основными целями создания памятника природы являются:

сохранение в естественном состоянии подземных ландшафтов и минеральных образований, восстановление, а также предотвращение изменений их компонентов в результате антропогенного воздействия;

сохранение биологического разнообразия;

ведение регулируемой рекреационной деятельности;

организация экологического туризма.

3.2. Памятник природы выполняет следующие задачи:

предотвращение хозяйственной деятельности, ведущей к уничтожению и нарушению ландшафтного комплекса;

охрана редких и исчезающих видов растений и животных, сохранение их генофонда;

экологическое воспитание и просвещение населения.

4. Режим особой охраны территории памятника природы

4.1. На территории памятника природы запрещается или ограничивается любая деятельность, если она противоречит целям его создания или причиняет вред природным комплексам и их компонентам.

4.2. На территории памятника природы с целью обеспечения выполнения им основных задач по сохранению и охране природных комплексов запрещается:

любительская и спортивная охота;

заготовка и сбор недревесных лесных ресурсов (за исключением заготовки и сбора недревесных лесных ресурсов гражданами для собственных нужд), заготовка пищевых лесных ресурсов и сбор лекарственных растений (за исключением заготовки пищевых лесных ресурсов гражданами и сбора ими лекарственных растений для собственных нужд);

геологическое изучение недр, разведка и добыча полезных ископаемых, а также выполнение иных работ, связанных с использованием недрами;

применение пестицидов;

строительство и размещение стационарных и временных сооружений (в том числе линейных), прокладка дорог (кроме противопожарных), не связанных с выполнением задач, возложенных на памятник природы;

сенокосение, нарушение почвенного покрова, проведение земляных работ и распашка земель (за исключением случаев, связанных с осуществ-

лением противопожарных мероприятий и проведением научных исследований, а также случаев, связанных с производством сельскохозяйственных работ на землях сельскохозяйственного назначения, имеющих вид угодья – сенокос, пашня);

проведение мелиоративных и любых других работ, которые могут привести к изменению гидрологического и гидрохимического режима;

засорение и загрязнение территории памятника природы;

пускание палов, выжигание растительности;

проведение взрывных работ;

проведение рубок деревьев и кустарников (за исключением санитарно-оздоровительных мероприятий, а также рубок, связанных с эксплуатацией и обслуживанием линий электропередач);

уничтожение или повреждение деревьев, кустарников, травянистой растительности;

создание объектов размещения отходов производства и потребления, радиоактивных, химических, взрывчатых, токсичных, отравляющих и ядовитых веществ;

проезд и стоянка автотранспортных средств вне дорог общего пользования и специально предусмотренных для этого мест (кроме транспорта экстренных, аварийных и надзорных служб, транспорта для проведения хозяйственных мероприятий, связанных с обеспечением функционирования памятника природы и случаев, связанных с использованием транспортных средств собственниками, владельцами и пользователями земельных участков, расположенных в границах памятника природы);

осуществление рекреационной деятельности (в том числе организация мест отдыха и разведение костров) за пределами специально предусмотренных для этого мест;

нанесение самовольных надписей и знаков;

уничтожение или повреждение информационных и охранных знаков;

деятельность, влекущая за собой снижение экологической ценности территории памятника природы или причиняющая вред охраняемым объектам животного и растительного мира и среде их обитания;

иные виды деятельности, запрещенные федеральными законами и законами Карачаево-Черкесской Республики.

4.3. Граждане имеют право находиться на территории памятника природы.

4.4. На территории памятника природы в установленном порядке разрешается:

осуществление рекреационной и эколого-просветительской деятельности (в соответствии с научным обоснованием, при соблюдении режима особой охраны памятника природы);

проведение научных исследований, использование природных ресурсов в научно-исследовательских целях, не разрушающих окружающую среду и не истощающих биологические ресурсы;

реконструкция и капитальный ремонт существующих линейных сооружений в соответствии с действующим законодательством;

осуществление противопожарных мероприятий;
восстановительные работы и осуществление мероприятий по предотвращению изменений природных комплексов памятника природы в результате негативного антропогенного влияния или стихийного бедствия;
сбор ягод и грибов;
иная деятельность, не противоречащая целям и задачам памятника природы.

5. Охрана памятника природы

5.1. Государственный контроль (надзор) в области охраны и использования памятника природы осуществляет Министерство природных ресурсов и экологии Карачаево-Черкесской Республики в соответствии с законодательством Российской Федерации и законодательством Карачаево-Черкесской Республики.

5.2. Собственники, владельцы и пользователи земельных участков, которые расположены в границах памятника природы, иные физические и юридические лица обязаны соблюдать установленный на территории памятника природы режим особой охраны.

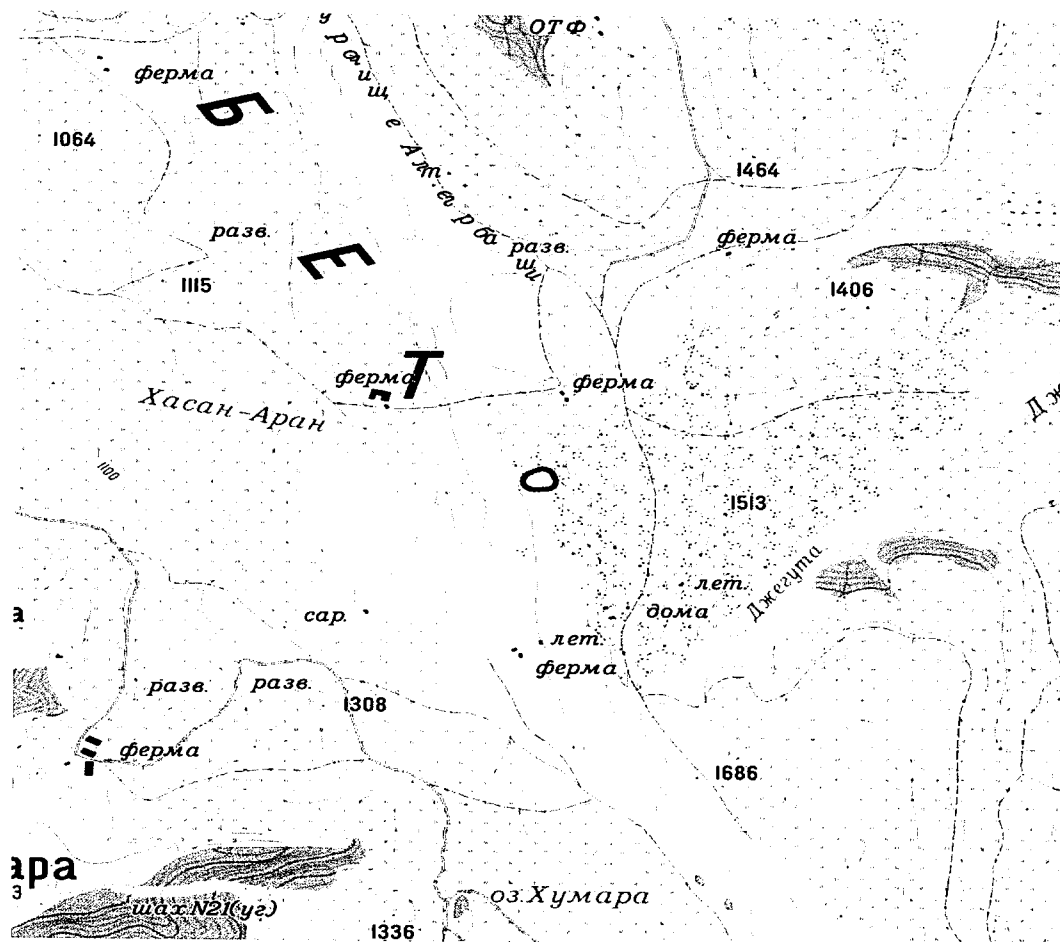
5.3. Вред, причиненный памятнику природы, подлежит возмещению в установленном законодательством Российской Федерации порядке.

6. Ответственность за нарушение режима особой охраны памятника природы

Ответственность за нарушение режима особой охраны памятника природы устанавливается в соответствии с действующим законодательством Российской Федерации и законодательством Карачаево-Черкесской Республики.

ГРАНИЦА

памятника природы республиканского значения «Пещера «Кадет-Дорбун»



Масштаб 1:35000

Используемые условные знаки и обозначения:

- | | |
|-------|-----------------------------------|
| ————— | Граница объекта |
| ● | Характерная точка границы объекта |

1-25 – номера характерных точек границы памятника природы республиканского значения «Пещера «Кадет-Дорбун», координаты которых представлены в таблице

КООРДИНАТЫ

характерных точек границы памятника природы республиканского значения «Пещера «Кадет-Дорбун»

№ п/п	Номера характерных точек границы памятника природы республиканского значения «Пещера «Кадет-Дорбун»	Координаты характерных точек границы памятника природы республиканского значения «Пещера «Кадет-Дорбун» Система координат МСК-09	
		X	Y
1	2	3	4
1.	1	551087.44	321551.34
2.	2	551100.67	321572.50
3.	3	551111.78	321591.55
4.	4	551121.31	321615.90
5.	5	551126.60	321640.24
6.	6	551123.42	321662.62
7.	7	551114.43	321682.73
8.	8	551099.61	321697.55
9.	9	551083.21	321706.01
10.	10	551061.51	321713.42
11.	11	551038.23	321719.24
12.	12	551012.67	321718.18
13.	13	550991.50	321709.72
14.	14	550976.68	321692.78
15.	15	550970.33	321670.56
16.	16	550967.16	321647.28
17.	17	550965.57	321619.76
18.	18	550965.57	321594.20
19.	19	550968.74	321573.30
20.	20	550975.39	321553.46
21.	21	550988.62	321537.06
22.	22	551008.96	321526.47
23.	23	551028.54	321523.82
24.	24	551049.87	321525.94
25.	25	551070.50	321535.47
26.	1	551087.44	321551.34»



Приложение 20 к постановлению
Правительства Карачаево-Черкесской
Республики от 30.06.2023 № 167

«Приложение 22 к постановлению
Правительства Карачаево-Черкесской
Республики от 23.12.2021 № 110

ПОЛОЖЕНИЕ

о памятнике природы республиканского значения
«Пещера «Шайтан Тамак»

1. Общие положения

1.1. Особо охраняемая природная территория республиканского значения – памятник природы «Пещера «Шайтан Тамак» (далее - памятник природы) организована в соответствии с Решением исполкома Карачаево-Черкесского областного совета народных депутатов от 08.12.78 № 708 «О взятии под особую охрану памятников природы».

1.2. Настоящее Положение определяет правовой статус памятника природы, устанавливает режим особой охраны памятника природы, допустимые виды использования памятника природы, а также содержит сведения о площади, описание местоположения и границ памятника природы.

1.3. Памятник природы образован без ограничения срока действия.

1.4. Памятник природы создан без изъятия у собственников земельных участков, но с ограничениями прав пользования в связи с установлением режима особой охраны.

1.5. На территории памятника природы, включающей земли сельскохозяйственного назначения, допускается использование земельных участков в соответствии с установленными для них целевым назначением и разрешенным использованием и с соблюдением режима особой охраны территории памятника природы, установленного настоящим Положением.

1.6. Границы и особенности режима особой охраны памятника природы в обязательном порядке учитываются при подготовке и внесении изменений в схему территориального планирования Карачаево-Черкесской Республики, правила землепользования и застройки, документы территориального планирования муниципального образования Усть-Джегутинского района Карачаево-Черкесской Республики, лесной план Карачаево-Черкесской Республики, лесохозяйственные регламенты.

2. Описание местоположения и границ

2.1. Памятник природы расположен на территории Усть-Джегутинского муниципального района Карачаево-Черкесской Республи-

кив 700 м северо-западнее от с. Важное в левом отвесном борту реки Кубань.

2.2. Профиль памятника природы – геологический.

2.3. Площадь памятника природы составляет 12,2±0,3056 га.

2.4. Описание границ и карта-схема границ памятника природы представлены в приложении к настоящему Положению.

3. Цель, задачи создания памятника природы

3.1. Цели создания памятника природы:

Основными целями создания памятника природы являются:
сохранение в естественном состоянии подземных ландшафтов и минеральных образований, восстановление, а также предотвращение изменений их компонентов в результате антропогенного воздействия;
сохранение биологического разнообразия;
ведение регулируемой рекреационной деятельности;
организация экологического туризма.

3.2. Памятник природы выполняет следующие задачи:

предотвращение хозяйственной деятельности, ведущей к уничтожению и нарушению ландшафтного комплекса;
охрана редких и исчезающих видов растений и животных, сохранение их генофонда;
экологическое воспитание и просвещение населения.

4. Режим особой охраны территории памятника природы

4.1. На территории памятника природы запрещается или ограничивается любая деятельность, если она противоречит целям его создания или причиняет вред природным комплексам и их компонентам.

4.2. На территории памятника природы с целью обеспечения выполнения им основных задач по сохранению и охране природных комплексов запрещается:

любительская и спортивная охота;

заготовка и сбор недревесных лесных ресурсов (за исключением заготовки и сбора недревесных лесных ресурсов гражданами для собственных нужд), заготовка пищевых лесных ресурсов и сбор лекарственных растений (за исключением заготовки пищевых лесных ресурсов гражданами и сбора ими лекарственных растений для собственных нужд);

геологическое изучение недр, разведка и добыча полезных ископаемых, а также выполнение иных работ, связанных с использованием недрами; применение пестицидов;

строительство и размещение стационарных и временных сооружений (в том числе линейных), прокладка дорог (кроме противопожарных), не связанных с выполнением задач, возложенных на памятник природы;

сенокосение, нарушение почвенного покрова, проведение земляных работ и распашка земель (за исключением случаев, связанных с осуществ-

лением противопожарных мероприятий и проведением научных исследований, а также случаев, связанных с производством сельскохозяйственных работ на землях сельскохозяйственного назначения, имеющих вид угодья – сенокос, пашня);

проведение мелиоративных и любых других работ, которые могут привести к изменению гидрологического и гидрохимического режима;

засорение и загрязнение территории памятника природы;

пускание палов, выжигание растительности;

проведение взрывных работ;

проведение рубок деревьев и кустарников (за исключением санитарно-оздоровительных мероприятий, а также рубок, связанных с эксплуатацией и обслуживанием линий электропередач);

уничтожение или повреждение деревьев, кустарников, травянистой растительности;

создание объектов размещения отходов производства и потребления, радиоактивных, химических, взрывчатых, токсичных, отравляющих и ядовитых веществ;

проезд и стоянка автотранспортных средств вне дорог общего пользования и специально предусмотренных для этого мест (кроме транспорта экстренных, аварийных и надзорных служб, транспорта для проведения хозяйственных мероприятий, связанных с обеспечением функционирования памятника природы и случаев, связанных с использованием транспортных средств собственниками, владельцами и пользователями земельных участков, расположенных в границах памятника природы);

осуществление рекреационной деятельности (в том числе организация мест отдыха и разведение костров) за пределами специально предусмотренных для этого мест;

нанесение самовольных надписей и знаков;

уничтожение или повреждение информационных и охранных знаков; деятельность, влекущая за собой снижение экологической ценности территории памятника природы или причиняющая вред охраняемым объектам животного и растительного мира и среде их обитания;

иные виды деятельности, запрещенные федеральными законами и законами Карачаево-Черкесской Республики.

4.3. Граждане имеют право находиться на территории памятника природы.

4.4. На территории памятника природы в установленном порядке разрешается:

осуществление рекреационной и эколого-просветительской деятельности (в соответствии с научным обоснованием, при соблюдении режима особой охраны памятника природы);

проведение научных исследований, использование природных ресурсов в научно-исследовательских целях, не разрушающих окружающую среду и не истощающих биологические ресурсы;

реконструкция и капитальный ремонт существующих линейных сооружений в соответствии с действующим законодательством;

осуществление противопожарных мероприятий;
восстановительные работы и осуществление мероприятий по предотвращению изменений природных комплексов памятника природы в результате негативного антропогенного влияния или стихийного бедствия;
сбор ягод и грибов;
иная деятельность, не противоречащая целям и задачам памятника природы.

5. Охрана памятника природы

5.1. Государственный контроль (надзор) в области охраны и использования памятника природы осуществляет Министерство природных ресурсов и экологии Карачаево-Черкесской Республики в соответствии с законодательством Российской Федерации и законодательством Карачаево-Черкесской Республики.

5.2. Собственники, владельцы и пользователи земельных участков, которые расположены в границах памятника природы, иные физические и юридические лица обязаны соблюдать установленный на территории памятника природы режим особой охраны.

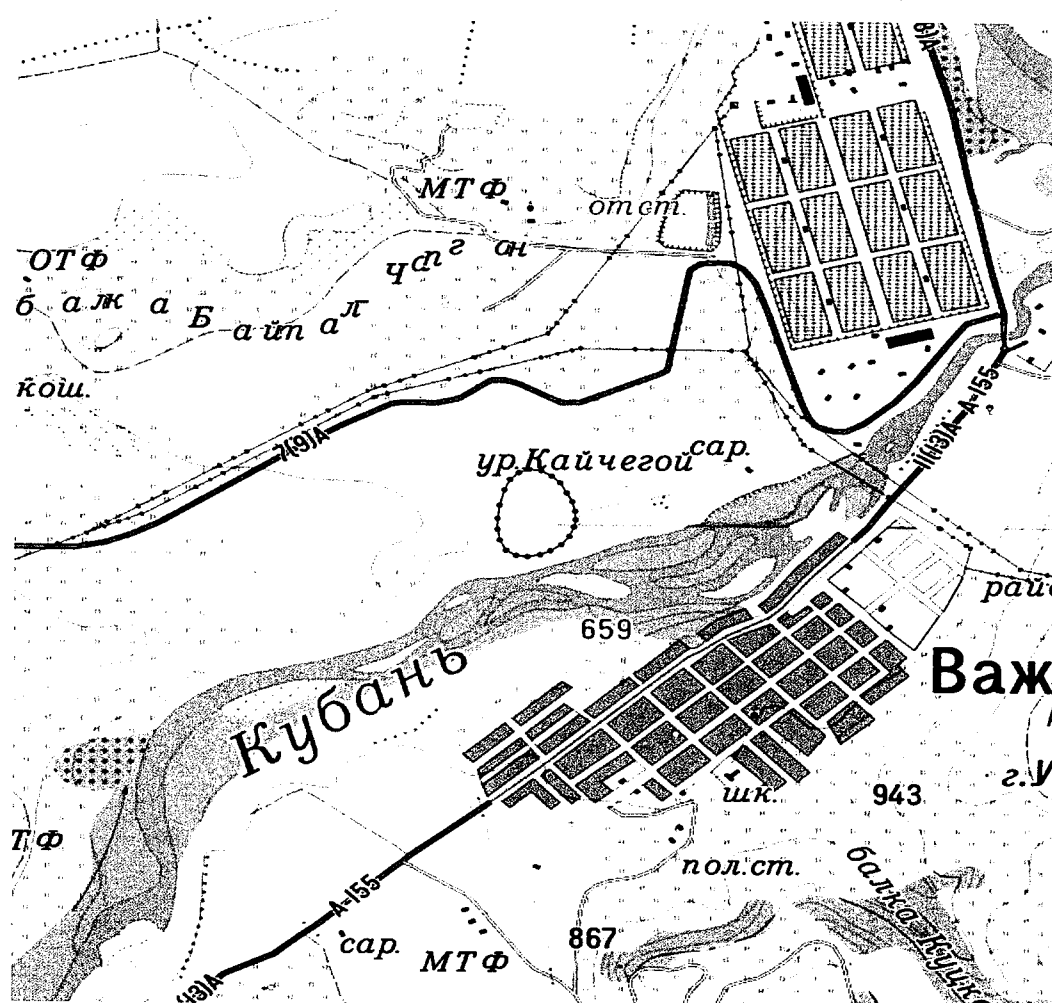
5.3. Вред, причиненный памятнику природы, подлежит возмещению в установленном законодательством Российской Федерации порядке.

6. Ответственность за нарушение режима особой охраны памятника природы

Ответственность за нарушение режима особой охраны памятника природы устанавливается в соответствии с действующим законодательством Российской Федерации и законодательством Карачаево-Черкесской Республики.».

ГРАНИЦА

памятника природы республиканского значения «Пещера «Шайтан Тамак»



Масштаб 1:35000

Используемые условные знаки и обозначения:

- | | |
|---|-----------------------------------|
| — | Граница объекта |
| • | Характерная точка границы объекта |

1-23 – номера характерных точек границы памятника природы республиканского значения «Пещера «Шайтан-Тамак», координаты которых представлены в таблице

КООРДИНАТЫ
характерных точек границы памятника природы республиканского
значения «Пещера «Шайтан-Тамак»

№ п/п	Номера характерных точек границы памятника природы республиканско- го значения «Пещера «Шайтан-Тамак»	Координаты характерных точек границы памятника природы республиканского значения «Пещера «Шайтан-Тамак» Система координат МСК-09	
		X	Y
1	2	3	4
1.	1	563131.62	318935.26
2.	2	563168.66	318972.31
3.	3	563187.19	319016.50
4.	4	563180.58	319069.14
5.	5	563151.47	319114.91
6.	6	563115.49	319152.48
7.	7	563063.10	319182.64
8.	8	563017.30	319206.17
9.	9	562965.22	319220.22
10.	10	562920.73	319221.01
11.	11	562882.47	319213.93
12.	12	562832.20	319194.88
13.	13	562787.93	319159.89
14.	14	562753.53	319110.95
15.	15	562731.29	319067.02
16.	16	562720.71	319012.51
17.	17	562728.41	318963.58
18.	18	562754.85	318919.38
19.	19	562810.42	318892.93
20.	20	562865.97	318882.33
21.	21	562925.26	318882.33
22.	22	562994.05	318891.59
23.	23	563077.39	318910.11
24.	1	563131.62	318935.26»



Приложение 21 к постановлению
Правительства Карачаево-Черкесской
Республики от 30.06.2023 № 167

«Приложение 23 к постановлению
Правительства Карачаево-Черкесской
Республики от 23.12.2021 № 110

ПОЛОЖЕНИЕ

о памятнике природы республиканского значения
«Черное озеро»

1. Общие положения

1.1. Особо охраняемая природная территория республиканского значения – памятник природы «Черное озеро» (далее – памятник природы) организована в соответствии с Решением исполкома Карачаево-Черкесского областного совета народных депутатов от 08.12.78 № 708 «О взятии под особую охрану памятников природы».

1.2. Настоящее Положение определяет правовой статус памятника природы, устанавливает режим особой охраны памятника природы, допустимые виды использования памятника природы, а также содержит сведения о площади, описание местоположения и границ памятника природы.

1.3. Памятник природы образован без ограничения срока действия.

1.4. Памятник природы создан без изъятия у собственников земельных участков, но с ограничениями прав пользования в связи с установлением режима особой охраны.

1.5. На территории памятника природы, включающей земли сельскохозяйственного назначения, допускается использование земельных участков в соответствии с установленными для них целевым назначением и разрешенным использованием и с соблюдением режима особой охраны территории памятника природы, установленного настоящим Положением.

1.6. Границы и особенности режима особой охраны памятника природы в обязательном порядке учитываются при подготовке и внесении изменений в схему территориального планирования Карачаево-Черкесской Республики, правила землепользования и застройки, документы территориального планирования муниципального образования Урупского района Карачаевского района Карачаево-Черкесской Республики, лесной план Карачаево-Черкесской Республики, лесохозяйственные регламенты.

2. Описание местоположения и границ

2.1. Памятник природы расположен на территории Урупского муниципального района Карачаево-Черкесской Республики в 3,5 км восточнее от с. Горное Краснодарского края в пределах гряды Экепцэ-Гадык.

- 2.2. Профиль памятника природы – гидрологический.
- 2.3. Площадь памятника природы составляет $20,2 \pm 0,7865$ га.
- 2.4. Описание границ и карта-схема границ памятника природы представлены в приложении к настоящему Положению.

3. Цель, задачи создания памятника природы

3.1. Цели создания памятника природы:

Основными целями создания памятника природы являются: сохранение и восстановление природного комплекса и его экосистемы, мест обитания животных и произрастания растений, включая виды животных и растений, занесенные в Красную книгу Карачаево-Черкесской Республики;

сохранение и воспроизводство водных биологических ресурсов и создание благоприятных условий для их устойчивого существования;

сохранение генетического фонда водных биологических ресурсов; мониторинг окружающей природной среды, животного мира, проведение научно-исследовательских работ;

регуляция рекреационной деятельности, развитие экологического туризма на территории памятника природы;

организация и осуществление эколого-просветительской деятельности.

3.2. Памятник природы выполняет следующие задачи:

предотвращение хозяйственной деятельности, ведущей к уничтожению и нарушению природного комплекса;

охрана редких и исчезающих видов растений и животных, сохранение их генофонда;

экологическое воспитание и просвещение населения.

4. Режим особой охраны территории памятника природы

4.1. На территории памятника природы запрещается или ограничивается любая деятельность, если она противоречит целям его создания или причиняет вред природным комплексам и их компонентам.

4.2. На территории памятника природы с целью обеспечения выполнения им основных задач по сохранению и охране природных комплексов запрещается:

любительская и спортивная охота;

заготовка и сбор недревесных лесных ресурсов (за исключением заготовки и сбора недревесных лесных ресурсов гражданами для собственных нужд), заготовка пищевых лесных ресурсов и сбор лекарственных растений (за исключением заготовки пищевых лесных ресурсов гражданами и сбора ими лекарственных растений для собственных нужд);

геологическое изучение недр, разведка и добыча полезных ископаемых, а также выполнение иных работ, связанных с использованием недрами;

- разрушение дамб и другая деятельность, влекущая за собой нарушение почвенного покрова и геологических обнажений;
- применение ставных орудий лова (сети, вентера и других орудий), электроудочек и взрывчатых средств;
- засорение озера и его берегов, захламление территории;
- слив хозяйственно-бытовых стоков, сброс сточных, в том числе дренажных вод;
- мойка автотранспортных средств и сельскохозяйственной техники на берегах водного объекта;
- передвижение по озеру моторных лодок и моторных плавающих средств;
- применение на берегах водного объекта ядохимикатов, минеральных удобрений, химических и биологических средств защиты растений и стимуляторов роста;
- строительство и размещение стационарных и временных сооружений (в том числе линейных), прокладка дорог (кроме противопожарных), не связанных с выполнением задач, возложенных на памятник природы;
- сенокосение, нарушение почвенного покрова, проведение земляных работ и распашка земель (за исключением случаев, связанных с осуществлением противопожарных мероприятий и проведением научных исследований, а также случаев, связанных с производством сельскохозяйственных работ на землях сельскохозяйственного назначения, имеющих вид угодья – сенокос, пашня);
- проведение мелиоративных и любых других работ, которые могут привести к изменению гидрологического и гидрохимического режима;
- пускание палов, выжигание растительности;
- проведение рубок деревьев и кустарников по берегам озера (за исключением санитарно-оздоровительных мероприятий, а также рубок, связанных с эксплуатацией и обслуживанием линий электропередач);
- уничтожение или повреждение деревьев, кустарников, травянистой растительности;
- создание объектов размещения отходов производства и потребления, радиоактивных, химических, взрывчатых, токсичных, отравляющих и ядовитых веществ;
- обустройство летних лагерей для скота, имеющих прямой выход на территорию памятника природы;
- проезд и стоянка автотранспортных средств вне дорог общего пользования и специально предусмотренных для этого мест (кроме транспорта экстренных, аварийных и надзорных служб, транспорта для проведения хозяйственных мероприятий, связанных с обеспечением функционирования памятника природы и случаев, связанных с использованием транспортных средств собственниками, владельцами и пользователями земельных участков, расположенных в границах памятника природы);
- осуществление рекреационной деятельности (в том числе организация мест отдыха и разведение костров) за пределами специально предусмотренных для этого мест;

нанесение самовольных надписей и знаков;
уничтожение или повреждение информационных и охранных знаков;
деятельность, влекущая за собой снижение экологической ценности территории памятника природы или причиняющая вред охраняемым объектам животного и растительного мира и среде их обитания;

иные виды деятельности, запрещенные федеральными законами и законами Карачаево-Черкесской Республики.

4.3. На территории памятника природы допускаются все виды рыболовства, за исключением промышленного.

4.4. Граждане имеют право находиться на территории памятника природы.

4.5. На территории памятника природы в установленном порядке разрешается:

осуществление рекреационной и эколого-просветительской деятельности (в соответствии с научным обоснованием, при соблюдении режима особой охраны памятника природы);

проведение научных исследований, использование природных ресурсов в научно-исследовательских целях, не разрушающих окружающую среду и не истощающих биологические ресурсы;

очистка озера от накапливающихся донных отложений биологическим и механическим способами, не нарушающими состояния природной среды;

реконструкция и капитальный ремонт существующих линейных сооружений в соответствии с действующим законодательством;

осуществление противопожарных мероприятий;

восстановительные работы и осуществление мероприятий по предотвращению изменений природных комплексов памятника природы в результате негативного антропогенного влияния или стихийного бедствия;

сбор ягод и грибов;

иная деятельность, не противоречащая целям и задачам памятника природы.

5. Охрана памятника природы

5.1. Государственный контроль (надзор) в области охраны и использования памятника природы осуществляет Министерство природных ресурсов и экологии Карачаево-Черкесской Республики в соответствии с законодательством Российской Федерации и законодательством Карачаево-Черкесской Республики.

5.2. Собственники, владельцы и пользователи земельных участков, которые расположены в границах памятника природы, иные физические и юридические лица обязаны соблюдать установленный на территории памятника природы режим особой охраны.

5.3. Вред, причиненный памятнику природы, подлежит возмещению в установленном законодательством Российской Федерации порядке.

6. Ответственность за нарушение режима особой охраны памятника природы

Ответственность за нарушение режима особой охраны памятника природы устанавливается в соответствии с действующим законодательством Российской Федерации и законодательством Карачаево-Черкесской Республики.

КООРДИНАТЫ
характерных точек границы памятника природы республиканского значения «Черное озеро»

№ п/п	Номера характерных точек границы памятника природы республиканского значения «Черное озеро»	Координаты характерных точек границы памятника природы республиканского значения «Черное озеро» Система координат МСК-09	
		X	Y
1	2	3	4
1.	1	574818.59	255362.51
2.	2	574844.79	255407.75
3.	3	574852.73	255467.02
4.	4	574837.64	255520.47
5.	5	574792.13	255562.81
6.	6	574737.63	255598.79
7.	7	574675.45	255632.39
8.	8	574606.66	255668.11
9.	9	574544.49	255698.53
10.	10	574479.66	255730.29
11.	11	574408.23	255759.39
12.	12	574342.61	255774.47
13.	13	574284.66	255771.82
14.	14	574239.68	255738.75
15.	15	574202.64	255695.09
16.	16	574184.12	255635.56
17.	17	574181.47	255569.68
18.	18	574194.70	255514.11
19.	19	574222.48	255458.55
20.	20	574270.11	255421.51
21.	21	574324.34	255391.07
22.	22	574387.84	255379.17
23.	23	574464.57	255369.91
24.	24	574528.07	255364.62
25.	25	574599.24	255359.33
26.	26	574668.03	255350.86
27.	27	574729.94	255343.45
28.	28	574779.97	255345.57
29.	1	574818.59	255362.51»



Приложение 22 к постановлению
Правительства Карачаево-Черкесской
Республики от 30.06.2023 № 167

«Приложение 24 к постановлению
Правительства Карачаево-Черкесской
Республики от 23.12.2021 № 110

ПОЛОЖЕНИЕ

о памятнике природы республиканского значения
«Выход подземной реки Тегинь»

1. Общие положения

1.1. Особо охраняемая природная территория республиканского значения – памятник природы «Выход подземной реки Тегинь» (далее - памятник природы) организована в соответствии с Решением исполкома Карачаево-Черкесского областного совета народных депутатов от 08.12.78 № 708 «О взятии под особую охрану памятников природы».

1.2. Настоящее Положение определяет правовой статус памятника природы, устанавливает режим особой охраны памятника природы, допустимые виды использования памятника природы, а также содержит сведения о площади, описание местоположения и границ памятника природы.

1.3. Памятник природы образован без ограничения срока действия.

1.4. Памятник природы создан без изъятия у собственников земельных участков, но с ограничениями прав пользования в связи с установлением режима особой охраны.

1.5. На территории памятника природы, включающей земли сельскохозяйственного назначения, допускается использование земельных участков в соответствии с установленными для них целевым назначением и разрешенным использованием и с соблюдением режима особой охраны территории памятника природы, установленного настоящим Положением.

1.6. Границы и особенности режима особой охраны памятника природы в обязательном порядке учитываются при подготовке и внесении изменений в схему территориального планирования Карачаево-Черкесской Республики, правила землепользования и застройки, документы территориального планирования муниципального образования Урупского района Карачаево-Черкесской Республики, лесной план Карачаево-Черкесской Республики, лесохозяйственные регламенты.

2. Описание местоположения и границ

2.1. Памятник природы расположен на территории Урупского муниципального района Карачаево-Черкесской Республики в 1,5 км южнее от х. Тегин Краснодарского края.

- 2.2. Профиль памятника природы – гидрологический.
- 2.3. Площадь памятника природы составляет $1,9 \pm 0,2412$ га.
- 2.4. Описание границ и карта-схема границ памятника природы представлены в приложении к настоящему Положению.

3. Цель, задачи создания памятника природы

3.1. Цели создания памятника природы:

Основными целями создания памятника природы являются: сохранение в естественном состоянии природного комплекса, восстановление, а также предотвращение изменений его компонентов в результате антропогенного воздействия;

- сохранение биологического разнообразия;
- ведение регулируемой рекреационной деятельности;
- организация экологического туризма.

3.2. Памятник природы выполняет следующие задачи:

- предотвращение хозяйственной деятельности, ведущей к уничтожению и нарушению природного комплекса;
- охрана редких и исчезающих видов растений и животных, сохранение их генофонда;
- экологическое воспитание и просвещение населения.

4. Режим особой охраны территории памятника природы

4.1. На территории памятника природы запрещается или ограничивается любая деятельность, если она противоречит целям его создания или причиняет вред природным комплексам и их компонентам.

4.2. На территории памятника природы с целью обеспечения выполнения им основных задач по сохранению и охране природных комплексов запрещается:

- любительская и спортивная охота;
- заготовка и сбор недревесных лесных ресурсов (за исключением заготовки и сбора недревесных лесных ресурсов гражданами для собственных нужд), заготовка пищевых лесных ресурсов и сбор лекарственных растений (за исключением заготовки пищевых лесных ресурсов гражданами и сбора ими лекарственных растений для собственных нужд);
- геологическое изучение недр, разведка и добыча полезных ископаемых, а также выполнение иных работ, связанных с использованием недрами;
- применение пестицидов;
- хранение и применение ядохимикатов, химических средств защиты растений и стимуляторов роста, а также размещение и складирование ядохимикатов, минеральных удобрений, навоза и горюче-смазочных материалов;

- строительство и размещение стационарных и временных сооружений (в том числе линейных), прокладка дорог (кроме противопожарных), не связанных с выполнением задач, возложенных на памятник природы;

сенокосение, нарушение почвенного покрова, проведение земляных работ и распашка земель (за исключением случаев, связанных с осуществлением противопожарных мероприятий и проведением научных исследований, а также случаев, связанных с производством сельскохозяйственных работ на землях сельскохозяйственного назначения, имеющих вид угодья – сенокос, пашня);

проведение мелиоративных и любых других работ, которые могут привести к изменению гидрологического и гидрохимического режима;

засорение и загрязнение территории памятника природы;

пускание палов, выжигание растительности;

проведение взрывных работ;

проведение рубок деревьев и кустарников (за исключением санитарно-оздоровительных мероприятий, а также рубок, связанных с эксплуатацией и обслуживанием линий электропередач);

уничтожение или повреждение деревьев, кустарников, травянистой растительности;

создание объектов размещения отходов производства и потребления, радиоактивных, химических, взрывчатых, токсичных, отравляющих и ядовитых веществ;

обустройство летних лагерей для скота, имеющих прямой выход на территорию памятника природы;

проезд и стоянка автотранспортных средств вне дорог общего пользования и специально предусмотренных для этого мест (кроме транспорта экстренных, аварийных и надзорных служб, транспорта для проведения хозяйственных мероприятий, связанных с обеспечением функционирования памятника природы и случаев, связанных с использованием транспортных средств собственниками, владельцами и пользователями земельных участков, расположенных в границах памятника природы);

осуществление рекреационной деятельности (в том числе организация мест отдыха и разведение костров) за пределами специально предусмотренных для этого мест;

нанесение самовольных надписей и знаков;

уничтожение или повреждение информационных и охранных знаков;

деятельность, влекущая за собой снижение экологической ценности территории памятника природы или причиняющая вред охраняемым объектам животного и растительного мира и среде их обитания;

иные виды деятельности, запрещенные федеральными законами и законами Карачаево-Черкесской Республики.

4.3. Граждане имеют право находиться на территории памятника природы.

4.4. На территории памятника природы в установленном порядке разрешается:

осуществление рекреационной и эколого-просветительской деятельности (в соответствии с научным обоснованием, при соблюдении режима особой охраны памятника природы);

проведение научных исследований, использование природных ресурсов в научно-исследовательских целях, не разрушающих окружающую среду и не истощающих биологические ресурсы;

реконструкция и капитальный ремонт существующих линейных сооружений в соответствии с действующим законодательством;

осуществление противопожарных мероприятий;

восстановительные работы и осуществление мероприятий по предотвращению изменений природных комплексов памятника природы в результате негативного антропогенного влияния или стихийного бедствия;

сбор ягод и грибов;

иная деятельность, не противоречащая целям и задачам памятника природы.

5. Охрана памятника природы

5.1. Государственный контроль (надзор) в области охраны и использования памятника природы осуществляет Министерство природных ресурсов и экологии Карачаево-Черкесской Республики в соответствии с законодательством Российской Федерации и законодательством Карачаево-Черкесской Республики.

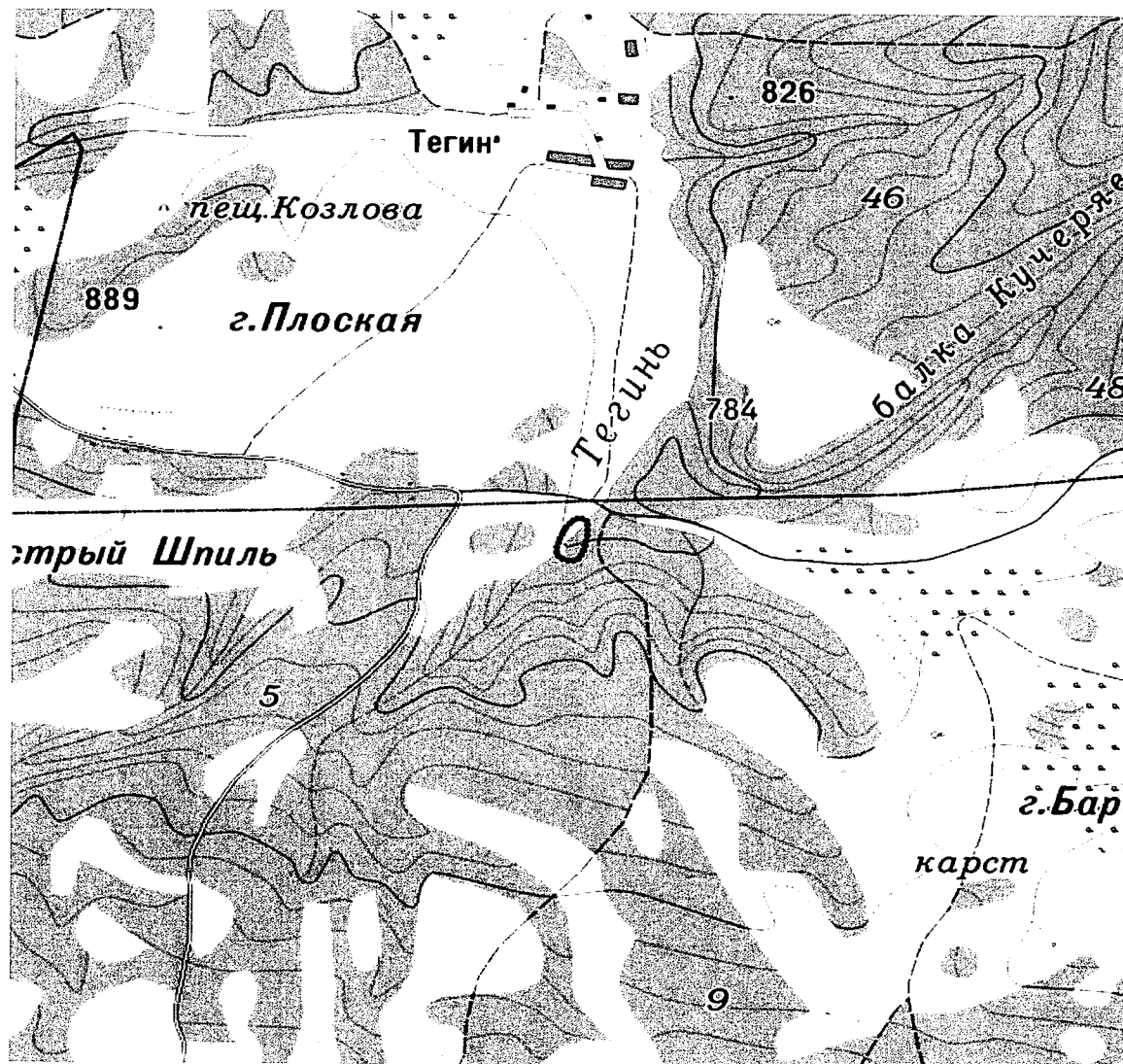
5.2. Собственники, владельцы и пользователи земельных участков, которые расположены в границах памятника природы, иные физические и юридические лица обязаны соблюдать установленный на территории памятника природы режим особой охраны.

5.3. Вред, причиненный памятнику природы, подлежит возмещению в установленном законодательством Российской Федерации порядке.

6. Ответственность за нарушение режима особой охраны памятника природы

Ответственность за нарушение режима особой охраны памятника природы устанавливается в соответствии с действующим законодательством Российской Федерации и законодательством Карачаево-Черкесской Республики.»

ГРАНИЦА
 памятника природы республиканского значения
 «Выход подземной реки Тегинь»



Масштаб 1:25000


Используемые условные знаки и обозначения:

- Граница объекта
 ● Характерная точка границы объекта

1-24 – номера характерных точек границы памятника природы республиканского значения «Выход подземной реки Тегинь», координаты которых представлены в таблице.

КООРДИНАТЫ
характерных точек границы памятника природы республиканского значения «Выход подземной реки Тегинь»

№ п/п	Номера характерных точек границы памятника природы республиканского значения «Выход подземной реки Тегинь»	Координаты характерных точек границы памятника природы республиканского значения «Выход подземной реки Тегинь» Система координат МСК-09	
		X	Y
1	2	3	4
1.	1	572694.16	260135.55
2.	2	572708.98	260149.84
3.	3	572717.96	260164.40
4.	4	572717.43	260184.29
5.	5	572706.32	260201.22
6.	6	572686.74	260207.04
7.	7	572659.54	260207.38
8.	8	572634.75	260206.32
9.	9	572607.59	260202.81
10.	10	572582.77	260198.25
11.	11	572559.96	260191.71
12.	12	572537.24	260181.86
13.	13	572517.66	260168.11
14.	14	572508.14	260151.17
15.	15	572509.20	260129.49
16.	16	572516.55	260107.76
17.	17	572531.37	260089.24
18.	18	572549.36	260081.83
19.	19	572574.05	260083.42
20.	20	572596.80	260088.71
21.	21	572619.56	260097.18
22.	22	572637.55	260104.06
23.	23	572656.66	260112.48
24.	24	572672.99	260121.28
25.	1	572694.16	260135.55»



Приложение 23 к постановлению
Правительства Карачаево-Черкесской
Республики от 30.06.2023 № 167

«Приложение 25 к постановлению
Правительства Карачаево-Черкесской
Республики от 23.12.2021 № 110

ПОЛОЖЕНИЕ

о памятнике природы республиканского значения
«Лаштрак (горячие и кисло-минеральные источники)»

1. Общие положения

1.1. Особо охраняемая природная территория республиканского значения – памятник природы «Лаштрак (горячие и кисло-минеральные источники)» (далее - памятник природы) организована в соответствии с Решением исполкома Карачаево-Черкесского областного совета народных депутатов от 08.12.78 № 708 «О взятии под особую охрану памятников природы».

1.2. Настоящее Положение определяет правовой статус памятника природы, устанавливает режим особой охраны памятника природы, допустимые виды использования памятника природы, а также содержит сведения о площади, описание местоположения и границ памятника природы.

1.3. Памятник природы образован без ограничения срока действия.

1.4. Памятник природы создан без изъятия у собственников земельных участков, но с ограничениями прав пользования в связи с установлением режима особой охраны.

1.5. На территории памятника природы, включающей земли сельскохозяйственного назначения, допускается использование земельных участков в соответствии с установленными для них целевым назначением и разрешенным использованием и с соблюдением режима особой охраны территории памятника природы, установленного настоящим Положением.

1.6. Границы и особенности режима особой охраны памятника природы в обязательном порядке учитываются при подготовке и внесении изменений в схему территориального планирования Карачаево-Черкесской Республики, правила землепользования и застройки, документы территориального планирования муниципального образования Урупского района Карачаево-Черкесской Республики, лесной план Карачаево-Черкесской Республики, лесохозяйственные регламенты.

2. Описание местоположения и границ

2.1. Памятник природы расположен на территории Урупского муниципального района Карачаево-Черкесской Республики в долине р. Адзапш (Лаштрак) в 3,5 км от места впадения р. Адзапш в р. Санчаро.

- 2.2. Профиль памятника природы – гидрологический.
- 2.3. Площадь памятника природы составляет $10,0 \pm 0,2767$ га.
- 2.4. Описание границ и карта-схема границ памятника природы представлены в приложении к настоящему Положению.

3. Цель, задачи создания памятника природы

3.1. Цели создания памятника природы:

Основными целями создания памятника природы являются: сохранение в естественном состоянии природного комплекса, восстановление, а также предотвращение изменений его компонентов в результате антропогенного воздействия;

сохранение биологического разнообразия;

ведение регулируемой рекреационной деятельности;

организация экологического туризма.

3.2. Памятник природы выполняет следующие задачи:

предотвращение хозяйственной деятельности, ведущей к уничтожению и нарушению природного комплекса;

охрана редких и исчезающих видов растений и животных, сохранение их генофонда;

экологическое воспитание и просвещение населения.

4. Режим особой охраны территории памятника природы

4.1. На территории памятника природы запрещается или ограничивается любая деятельность, если она противоречит целям его создания или причиняет вред природным комплексам и их компонентам.

4.2. На территории памятника природы с целью обеспечения выполнения им основных задач по сохранению и охране природных комплексов запрещается:

любительская и спортивная охота;

заготовка и сбор недревесных лесных ресурсов (за исключением заготовки и сбора недревесных лесных ресурсов гражданами для собственных нужд), заготовка пищевых лесных ресурсов и сбор лекарственных растений (за исключением заготовки пищевых лесных ресурсов гражданами и сбора ими лекарственных растений для собственных нужд);

геологическое изучение недр, разведка и добыча полезных ископаемых, а также выполнение иных работ, связанных с использованием недрами;

применение пестицидов;

хранение и применение ядохимикатов, химических средств защиты растений и стимуляторов роста, а также размещение и складирование ядохимикатов, минеральных удобрений, навоза и горюче-смазочных материалов;

строительство и размещение стационарных и временных сооружений (в том числе линейных), прокладка дорог (кроме противопожарных), не связанных с выполнением задач, возложенных на памятник природы;

сенокосение, нарушение почвенного покрова, проведение земляных работ и распашка земель (за исключением случаев, связанных с осуществлением противопожарных мероприятий и проведением научных исследований, а также случаев, связанных с производством сельскохозяйственных работ на землях сельскохозяйственного назначения, имеющих вид угодья – сенокос, пашня);

проведение мелиоративных и любых других работ, которые могут привести к изменению гидрологического и гидрохимического режима;

засорение и загрязнение территории памятника природы;

пускание палов, выжигание растительности;

проведение взрывных работ;

проведение рубок деревьев и кустарников (за исключением санитарно-оздоровительных мероприятий, а также рубок, связанных с эксплуатацией и обслуживанием линий электропередач);

уничтожение или повреждение деревьев, кустарников, травянистой растительности;

создание объектов размещения отходов производства и потребления, радиоактивных, химических, взрывчатых, токсичных, отравляющих и ядовитых веществ;

обустройство летних лагерей для скота, имеющих прямой выход на территорию памятника природы;

проезд и стоянка автотранспортных средств вне дорог общего пользования и специально предусмотренных для этого мест (кроме транспорта экстренных, аварийных и надзорных служб, транспорта для проведения хозяйственных мероприятий, связанных с обеспечением функционирования памятника природы и случаев, связанных с использованием транспортных средств собственниками, владельцами и пользователями земельных участков, расположенных в границах памятника природы);

осуществление рекреационной деятельности (в том числе организация мест отдыха и разведение костров) за пределами специально предусмотренных для этого мест;

нанесение самовольных надписей и знаков;

уничтожение или повреждение информационных и охранных знаков;

деятельность, влекущая за собой снижение экологической ценности территории памятника природы или причиняющая вред охраняемым объектам животного и растительного мира и среде их обитания;

иные виды деятельности, запрещенные федеральными законами и законами Карачаево-Черкесской Республики.

4.3. Граждане имеют право находиться на территории памятника природы.

4.4. На территории памятника природы в установленном порядке разрешается:

осуществление рекреационной и эколого-просветительской деятельности (в соответствии с научным обоснованием, при соблюдении режима особой охраны памятника природы);

проведение научных исследований, использование природных ресурсов в научно-исследовательских целях, не разрушающих окружающую среду и не истощающих биологические ресурсы;

реконструкция и капитальный ремонт существующих линейных сооружений в соответствии с действующим законодательством;

осуществление противопожарных мероприятий;

восстановительные работы и осуществление мероприятий по предотвращению изменений природных комплексов памятника природы в результате негативного антропогенного влияния или стихийного бедствия;

сбор ягод и грибов;

иная деятельность, не противоречащая целям и задачам памятника природы.

5. Охрана памятника природы

5.1. Государственный контроль (надзор) в области охраны и использования памятника природы осуществляет Министерство природных ресурсов и экологии Карачаево-Черкесской Республики в соответствии с законодательством Российской Федерации и законодательством Карачаево-Черкесской Республики.

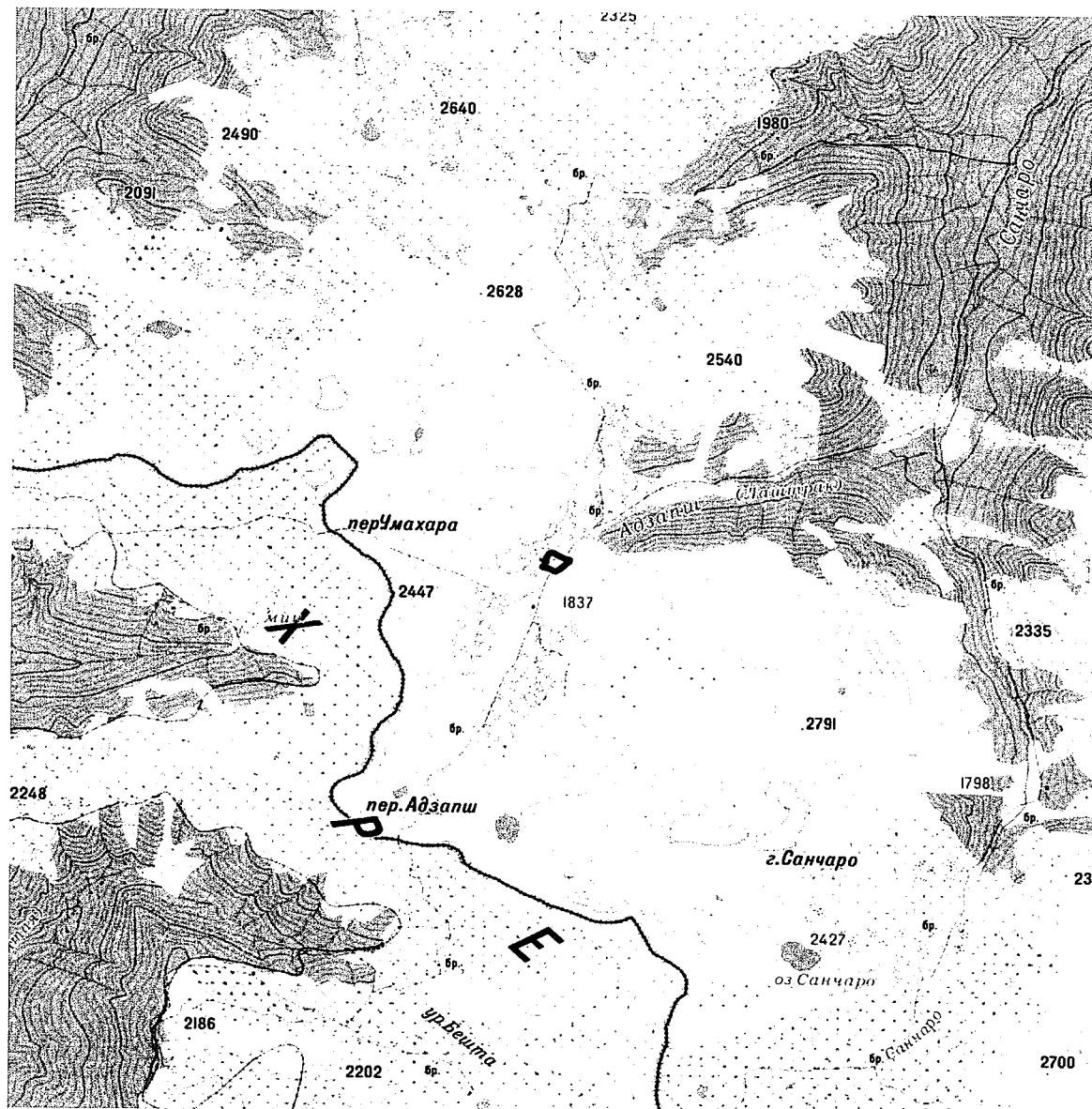
5.2. Собственники, владельцы и пользователи земельных участков, которые расположены в границах памятника природы, иные физические и юридические лица обязаны соблюдать установленный на территории памятника природы режим особой охраны.

5.3. Вред, причиненный памятнику природы, подлежит возмещению в установленном законодательством Российской Федерации порядке.

6. Ответственность за нарушение режима особой охраны памятника природы

Ответственность за нарушение режима особой охраны памятника природы устанавливается в соответствии с действующим законодательством Российской Федерации и законодательством Карачаево-Черкесской Республики.»

ГРАНИЦА
 памятника природы республиканского значения
 «Лаштрак (горячие и кисло-минеральные источники)»



Масштаб 1:50000

Используемые условные знаки и обозначения:



Граница объекта

Характерные точки границы объекта

1-44 – номера характерных точек границы памятника природы республиканского значения «Лаштрак (горячие и кисло-минеральные источники)», координаты которых представлены в таблице.

КООРДИНАТЫ

характерных точек границы памятника природы республиканского значения «Лаштрак (горячие и кисло-минеральные источники)»

№ п/п	Номера характерных точек границы памятника природы республиканского значения «Лаштрак (горячие и кисло-минеральные источники)»	Координаты характерных точек границы памятника природы республиканского значения «Лаштрак (горячие и кисло-минеральные источники)» Система координат МСК-09	
		X	Y
1	2	3	4
1.	1	505303.80	236840.46
2.	2	505312.00	236853.16
3.	3	505316.23	236864.27
4.	4	505317.29	236877.38
5.	5	505309.88	236891.67
6.	6	505298.24	236903.84
7.	7	505294.67	236912.70
8.	8	505292.82	236922.76
9.	9	505288.85	236932.55
10.	10	505279.59	236945.78
11.	11	505268.21	236960.59
12.	12	505260.01	236974.35
13.	13	505256.57	236990.23
14.	14	505253.53	237008.09
15.	15	505250.62	237014.17
16.	16	505243.33	237014.70
17.	17	505228.66	237008.47
18.	18	505220.84	236999.88
19.	19	505216.61	236991.42
20.	20	505208.51	236983.22
21.	21	505201.79	236977.39
22.	22	505192.11	236971.83
23.	23	505184.70	236964.69
24.	24	505177.98	236951.99
25.	25	505170.04	236944.06
26.	26	505155.33	236927.38
27.	27	505147.16	236914.28
28.	28	505137.90	236901.32
29.	29	505140.93	236892.32
30.	30	505146.23	236881.74
31.	31	505154.43	236869.56
32.	32	505161.04	236854.75
33.	33	505166.59	236835.95

№ п/п	Номера характерных точек границы памятника природы республиканского значения «Лаштрак (горячие и кисло-минеральные источники)»	Координаты характерных точек границы памятника природы республиканского значения «Лаштрак (горячие и кисло-минеральные источники)» Система координат МСК-09	
		X	Y
1	2	3	4
34	34	505170.82	236815.58
35	35	505176.64	236799.17
36	36	505180.35	236793.88
37	37	505188.71	236797.06
38	38	505204.59	236806.32
39	39	505219.14	236815.58
40	40	505235.28	236819.28
41	41	505249.57	236818.75
42	42	505260.15	236820.34
43	43	505270.73	236824.57
44	44	505287.14	236832.51
45	1	505303.80	236840.46»



Приложение 24 к постановлению
Правительства Карачаево-Черкесской
Республики от 30.06.2023 № 167

«Приложение 26 к постановлению
Правительства Карачаево-Черкесской
Республики от 23.12.2021 № 110

ПОЛОЖЕНИЕ

о памятнике природы республиканского значения
«Каменный гриб»

1. Общие положения

1.1. Особо охраняемая природная территория республиканского значения – памятник природы «Каменный гриб» (далее - памятник природы) организована в соответствии с Решением исполкома Карачаево-Черкесского областного совета народных депутатов от 08.12.78 № 708 «О взятии под особую охрану памятников природы».

1.2. Настоящее Положение определяет правовой статус памятника природы, устанавливает режим особой охраны памятника природы, допустимые виды использования памятника природы, а также содержит сведения о площади, описание местоположения и границ памятника природы.

1.3. Памятник природы образован без ограничения срока действия.

1.4. Памятник природы создан без изъятия у собственников земельных участков, но с ограничениями прав пользования в связи с установлением режима особой охраны.

1.5. На территории памятника природы, включающей земли сельскохозяйственного назначения, допускается использование земельных участков в соответствии с установленными для них целевым назначением и разрешенным использованием и с соблюдением режима особой охраны территории памятника природы, установленного настоящим Положением.

1.6. Границы и особенности режима особой охраны памятника природы в обязательном порядке учитываются при подготовке и внесении изменений в схему территориального планирования Карачаево-Черкесской Республики, правила землепользования и застройки, документы территориального планирования муниципального образования Урупского района Карачаево-Черкесской Республики, лесной план Карачаево-Черкесской Республики, лесохозяйственные регламенты.

2. Описание местоположения и границ

2.1. Памятник природы расположен на территории Урупского муниципального района Карачаево-Черкесской Республики в 1 км западнее от пос. Курджиново в урочище Гриб.

2.2. Профиль памятника природы – геологический.

2.3. Площадь памятника природы составляет $0,03 \pm 0,0303$ га.

2.4. Описание границ и карта-схема границ памятника природы представлены в приложении к настоящему Положению.

3. Цель, задачи создания памятника природы

3.1. Цели создания памятника природы:

Основными целями создания памятника природы являются: сохранение в естественном состоянии природного комплекса, восстановление, а также предотвращение изменений его компонентов в результате антропогенного воздействия;

сохранение биологического разнообразия;

ведение регулируемой рекреационной деятельности;

организация экологического туризма.

3.2. Памятник природы выполняет следующие задачи:

предотвращение хозяйственной деятельности, ведущей к уничтожению и нарушению природного комплекса;

охрана редких и исчезающих видов растений и животных, сохранение их генофонда;

экологическое воспитание и просвещение населения.

4. Режим особой охраны территории памятника природы

4.1. На территории памятника природы запрещается или ограничивается любая деятельность, если она противоречит целям его создания или причиняет вред природным комплексам и их компонентам.

4.2. На территории памятника природы с целью обеспечения выполнения им основных задач по сохранению и охране природных комплексов запрещается:

любительская и спортивная охота;

заготовка и сбор недревесных лесных ресурсов (за исключением заготовки и сбора недревесных лесных ресурсов гражданами для собственных нужд), заготовка пищевых лесных ресурсов и сбор лекарственных растений (за исключением заготовки пищевых лесных ресурсов гражданами и сбора ими лекарственных растений для собственных нужд);

геологическое изучение недр, разведка и добыча полезных ископаемых, а также выполнение иных работ, связанных с пользованием недрами; применение пестицидов;

строительство и размещение стационарных и временных сооружений (в том числе линейных), прокладка дорог (кроме противопожарных), не связанных с выполнением задач, возложенных на памятник природы;

сенокосение, нарушение почвенного покрова, проведение земляных работ и распашка земель (за исключением случаев, связанных с осуществлением противопожарных мероприятий и проведением научных исследований, а также случаев, связанных с производством сельскохозяйственных

работ на землях сельскохозяйственного назначения, имеющих вид угодья – сенокос, пашня);

проведение мелиоративных и любых других работ, которые могут привести к изменению гидрологического и гидрохимического режима;

засорение и загрязнение территории памятника природы;

пускание палов, выжигание растительности;

проведение взрывных работ;

проведение рубок деревьев и кустарников (за исключением санитарно-оздоровительных мероприятий, а также рубок, связанных с эксплуатацией и обслуживанием линий электропередач);

уничтожение или повреждение деревьев, кустарников, травянистой растительности;

создание объектов размещения отходов производства и потребления, радиоактивных, химических, взрывчатых, токсичных, отравляющих и ядовитых веществ;

проезд и стоянка автотранспортных средств вне дорог общего пользования и специально предусмотренных для этого мест (кроме транспорта экстренных, аварийных и надзорных служб, транспорта для проведения хозяйственных мероприятий, связанных с обеспечением функционирования памятника природы и случаев, связанных с использованием транспортных средств собственниками, владельцами и пользователями земельных участков, расположенных в границах памятника природы);

осуществление рекреационной деятельности (в том числе организация мест отдыха и разведение костров) за пределами специально предусмотренных для этого мест;

нанесение самовольных надписей и знаков;

уничтожение или повреждение информационных и охранных знаков;

деятельность, влекущая за собой снижение экологической ценности территории памятника природы или причиняющая вред охраняемым объектам животного и растительного мира и среде их обитания;

иные виды деятельности, запрещенные федеральными законами и законами Карачаево-Черкесской Республики.

4.3. Граждане имеют право находиться на территории памятника природы.

4.4. На территории памятника природы в установленном порядке разрешается:

осуществление рекреационной и эколого-просветительской деятельности (в соответствии с научным обоснованием, при соблюдении режима особой охраны памятника природы);

проведение научных исследований, использование природных ресурсов в научно-исследовательских целях, не разрушающих окружающую среду и не истощающих биологические ресурсы;

реконструкция и капитальный ремонт существующих линейных сооружений в соответствии с действующим законодательством;

осуществление противопожарных мероприятий;

восстановительные работы и осуществление мероприятий по предотвращению изменений природных комплексов памятника природы в результате негативного антропогенного влияния или стихийного бедствия;
сбор ягод и грибов;
иная деятельность, не противоречащая целям и задачам памятника природы.

5. Охрана памятника природы

5.1. Государственный контроль (надзор) в области охраны и использования памятника природы осуществляет Министерство природных ресурсов и экологии Карачаево-Черкесской Республики в соответствии с законодательством Российской Федерации и законодательством Карачаево-Черкесской Республики.

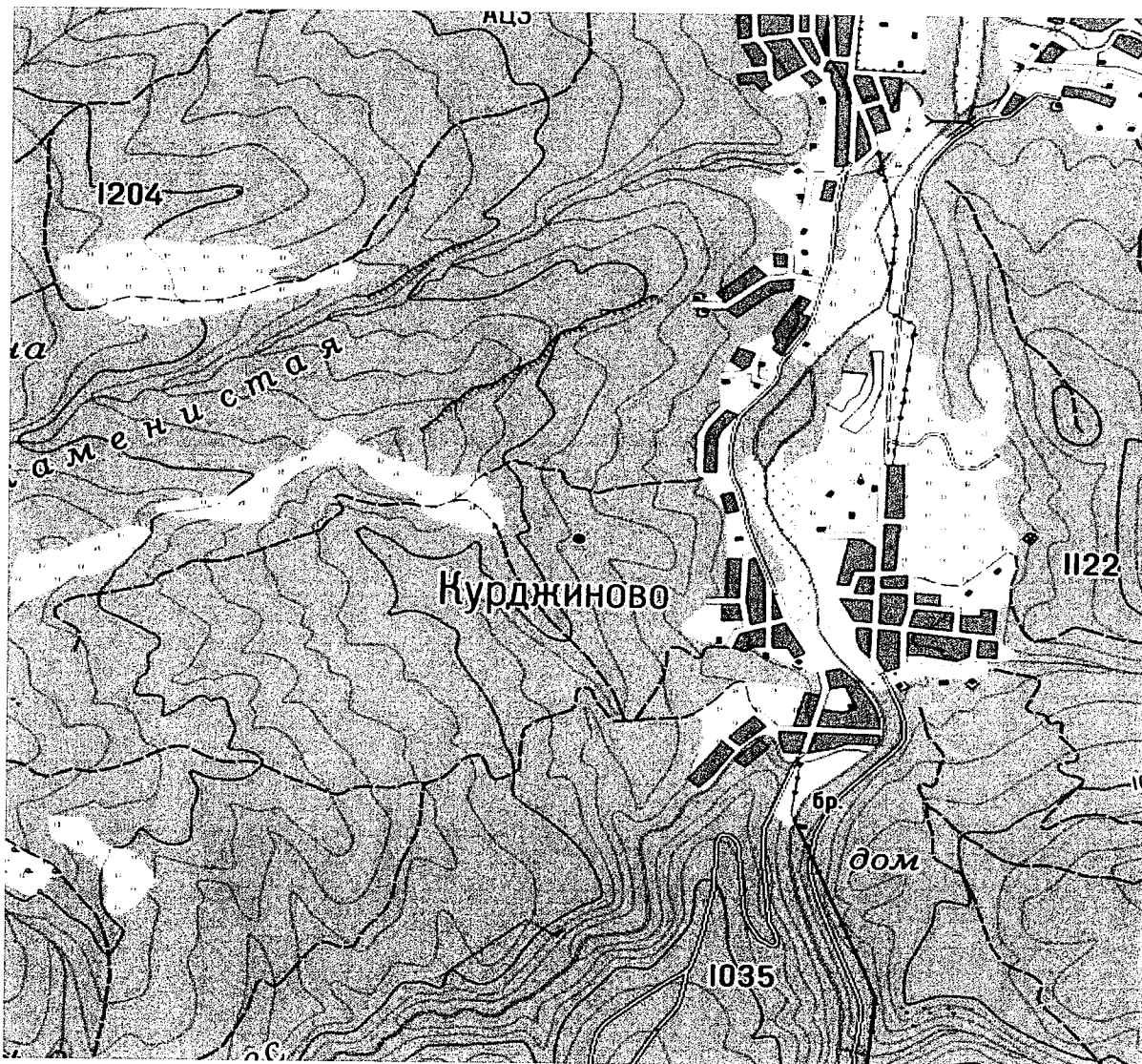
5.2. Собственники, владельцы и пользователи земельных участков, которые расположены в границах памятника природы, иные физические и юридические лица обязаны соблюдать установленный на территории памятника природы режим особой охраны.

5.3. Вред, причиненный памятнику природы, подлежит возмещению в установленном законодательством Российской Федерации порядке.

6. Ответственность за нарушение режима особой охраны памятника природы

Ответственность за нарушение режима особой охраны памятника природы устанавливается в соответствии с действующим законодательством Российской Федерации и законодательством Карачаево-Черкесской Республики.

ГРАНИЦА
памятника природы республиканского значения «Каменный гриб»



Масштаб 1:25000

Используемые условные знаки и обозначения:

- Характерная точка границы объекта

1-15 – номера характерных точек границы памятника природы республиканского значения «Каменный гриб», координаты которых представлены в таблице.

КООРДИНАТЫ
характерных точек границы памятника природы республиканского значения «Каменный гриб»

№ п/п	Номера характерных точек границы памятника природы республиканского значения « Каменный гриб»	Координаты характерных точек границы памятника природы республиканского значения «Каменный гриб» Система координат МСК-09	
		X	Y
1	2	3	4
1.	1	558248.30	239755.26
2.	2	558250.37	239758.06
3.	3	558251.68	239762.00
4.	4	558251.29	239766.76
5.	5	558249.04	239771.12
6.	6	558244.94	239772.97
7.	7	558240.84	239773.24
8.	8	558237.15	239772.49
9.	9	558234.49	239770.86
10.	10	558232.90	239766.76
11.	11	558232.64	239762.52
12.	12	558233.83	239758.29
13.	13	558236.21	239755.38
14.	14	558239.90	239753.92
15.	15	558243.89	239753.92
16.	1	558248.30	239755.26»



Приложение 25 к постановлению
Правительства Карачаево-Черкесской
Республики от 30.06.2023 № 167

«Приложение 27 к постановлению
Правительства Карачаево-Черкесской
Республики от 23.12.2021 № 110

ПОЛОЖЕНИЕ

о памятнике природы республиканского значения
«Скала «Сфинксы»

1. Общие положения

1.1. Особо охраняемая природная территория республиканского значения – памятник природы «Скала «Сфинксы» (далее - памятник природы) организована в соответствии с Решением исполкома Карачаево-Черкесского областного совета народных депутатов от 08.12.78 № 708 «О взятии под особую охрану памятников природы».

1.2. Настоящее Положение определяет правовой статус памятника природы, устанавливает режим особой охраны памятника природы, допустимые виды использования памятника природы, а также содержит сведения о площади, описание местоположения и границ памятника природы.

1.3. Памятник природы образован без ограничения срока действия.

1.4. Памятник природы создан без изъятия у собственников земельных участков, но с ограничениями прав пользования в связи с установлением режима особой охраны.

1.5. На территории памятника природы, включающей земли сельскохозяйственного назначения, допускается использование земельных участков в соответствии с установленными для них целевым назначением и разрешенным использованием и с соблюдением режима особой охраны территории памятника природы, установленного настоящим Положением.

1.6. Границы и особенности режима особой охраны памятника природы в обязательном порядке учитываются при подготовке и внесении изменений в схему территориального планирования Карачаево-Черкесской Республики, правила землепользования и застройки, документы территориального планирования муниципального образования Урупского района Карачаево-Черкесской Республики, лесной план Карачаево-Черкесской Республики, лесохозяйственные регламенты.

2. Описание местоположения и границ

2.1. Памятник природы расположен на территории Урупского муниципального района Карачаево-Черкесской Республики в 4 км северо-западнее от пос. Большевик, в 500 м слева от проселочной дороги, ведущей от пос. Большевик на вершину Скалистого хребта.

- 2.2. Профиль памятника природы – геологический.
- 2.3. Площадь памятника природы составляет $36,2 \pm 0,5265$ га.
- 2.4. Описание границ и карта-схема границ памятника природы представлены в приложении к настоящему Положению.

3. Цель, задачи создания памятника природы

3.1. Цели создания памятника природы:

Основными целями создания памятника природы являются: сохранение в естественном состоянии природного комплекса, восстановление, а также предотвращение изменений его компонентов в результате антропогенного воздействия;

сохранение биологического разнообразия;

ведение регулируемой рекреационной деятельности;

организация экологического туризма.

3.2. Памятник природы выполняет следующие задачи:

предотвращение хозяйственной деятельности, ведущей к уничтожению и нарушению природного комплекса;

охрана редких и исчезающих видов растений и животных, сохранение их генофонда;

экологическое воспитание и просвещение населения.

4. Режим особой охраны территории памятника природы

4.1. На территории памятника природы запрещается или ограничивается любая деятельность, если она противоречит целям его создания или причиняет вред природным комплексам и их компонентам.

4.2. На территории памятника природы с целью обеспечения выполнения им основных задач по сохранению и охране природных комплексов запрещается:

любительская и спортивная охота;

заготовка и сбор недревесных лесных ресурсов (за исключением заготовки и сбора недревесных лесных ресурсов гражданами для собственных нужд), заготовка пищевых лесных ресурсов и сбор лекарственных растений (за исключением заготовки пищевых лесных ресурсов гражданами и сбора ими лекарственных растений для собственных нужд);

геологическое изучение недр, разведка и добыча полезных ископаемых, а также выполнение иных работ, связанных с использованием недрами;

применение пестицидов;

строительство и размещение стационарных и временных сооружений (в том числе линейных), прокладка дорог (кроме противопожарных), не связанных с выполнением задач, возложенных на памятник природы;

сенокосение, нарушение почвенного покрова, проведение земляных работ и распашка земель (за исключением случаев, связанных с осуществлением противопожарных мероприятий и проведением научных исследований), а также случаев, связанных с производством сельскохозяйственных

работ на землях сельскохозяйственного назначения, имеющих вид угодья – сенокос, пашня);

проведение мелиоративных и любых других работ, которые могут привести к изменению гидрологического и гидрохимического режима;

засорение и загрязнение территории памятника природы;

пускание палов, выжигание растительности;

проведение взрывных работ;

проведение рубок деревьев и кустарников (за исключением санитарно-оздоровительных мероприятий, а также рубок, связанных с эксплуатацией и обслуживанием линий электропередач);

уничтожение или повреждение деревьев, кустарников, травянистой растительности;

создание объектов размещения отходов производства и потребления, радиоактивных, химических, взрывчатых, токсичных, отравляющих и ядовитых веществ;

проезд и стоянка автотранспортных средств вне дорог общего пользования и специально предусмотренных для этого мест (кроме транспорта экстренных, аварийных и надзорных служб, транспорта для проведения хозяйственных мероприятий, связанных с обеспечением функционирования памятника природы и случаев, связанных с использованием транспортных средств собственниками, владельцами и пользователями земельных участков, расположенных в границах памятника природы);

осуществление рекреационной деятельности (в том числе организация мест отдыха и разведение костров) за пределами специально предусмотренных для этого мест;

нанесение самовольных надписей и знаков;

уничтожение или повреждение информационных и охранных знаков;

деятельность, влекущая за собой снижение экологической ценности территории памятника природы или причиняющая вред охраняемым объектам животного и растительного мира и среде их обитания;

иные виды деятельности, запрещенные федеральными законами и законами Карачаево-Черкесской Республики.

4.3. Граждане имеют право находиться на территории памятника природы.

4.4. На территории памятника природы в установленном порядке разрешается:

осуществление рекреационной и эколого-просветительской деятельности (в соответствии с научным обоснованием, при соблюдении режима особой охраны памятника природы);

проведение научных исследований, использование природных ресурсов в научно-исследовательских целях, не разрушающих окружающую среду и не истощающих биологические ресурсы;

реконструкция и капитальный ремонт существующих линейных сооружений в соответствии с действующим законодательством;

осуществление противопожарных мероприятий;

восстановительные работы и осуществление мероприятий по предотвращению изменений природных комплексов памятника природы в результате негативного антропогенного влияния или стихийного бедствия;
сбор ягод и грибов;
иная деятельность, не противоречащая целям и задачам памятника природы.

5. Охрана памятника природы

5.1. Государственный контроль (надзор) в области охраны и использования памятника природы осуществляет Министерство природных ресурсов и экологии Карачаево-Черкесской Республики в соответствии с законодательством Российской Федерации и законодательством Карачаево-Черкесской Республики.

5.2. Собственники, владельцы и пользователи земельных участков, которые расположены в границах памятника природы, иные физические и юридические лица обязаны соблюдать установленный на территории памятника природы режим особой охраны.

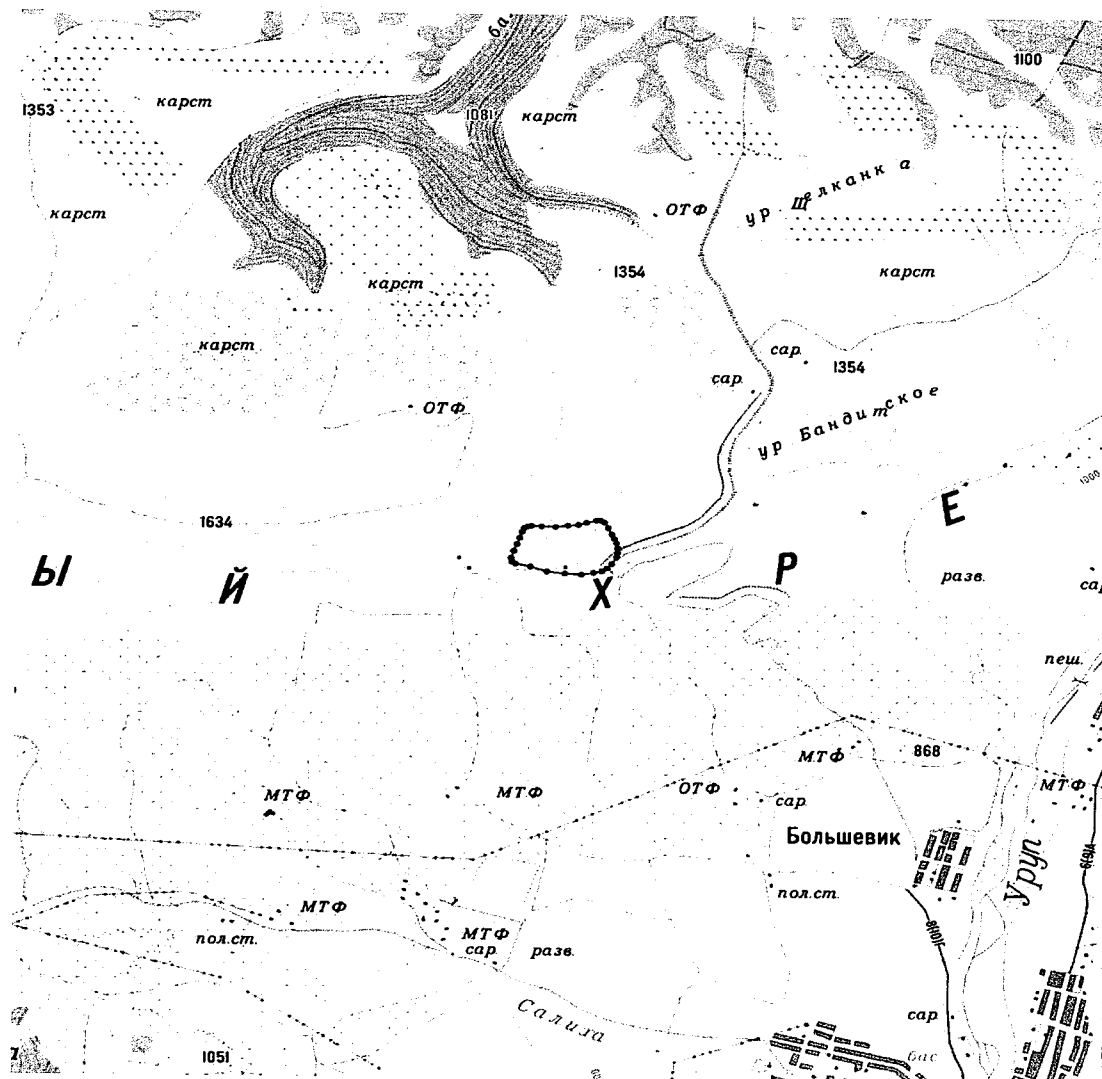
5.3. Вред, причиненный памятнику природы, подлежит возмещению в установленном законодательством Российской Федерации порядке.

6. Ответственность за нарушение режима особой охраны памятника природы

Ответственность за нарушение режима особой охраны памятника природы устанавливается в соответствии с действующим законодательством Российской Федерации и законодательством Карачаево-Черкесской Республики.

ГРАНИЦА

памятника природы республиканского значения «Скала «Сфинксы»



Масштаб 1:50000

Используемые условные знаки и обозначения:

- Граница объекта
 Характерная точка границы объекта

1-33 – номера характерных точек границы памятника природы республиканского значения «Скала «Сфинксы»», координаты которых представлены в таблице.

КООРДИНАТЫ
характерных точек границы памятника природы республиканского
значения «Скала «Сфинксы»

№ п/п	Номера характерных точек границы памятника природы республиканского значения «Скала «Сфинксы»	Координаты характерных точек границы памятника природы республиканского значения «Скала «Сфинксы» Система координат МСК-09	
		X	Y
1	2	3	4
1.	1	564927.54	256636.60
2.	2	564943.41	256664.38
3.	3	564948.71	256697.45
4.	4	564944.74	256782.10
5.	5	564940.77	256894.56
6.	6	564951.35	256997.75
7.	7	564963.83	257083.61
8.	8	564982.35	257149.76
9.	9	565004.84	257235.75
10.	10	565004.86	257267.76
11.	11	564988.97	257299.24
12.	12	564934.59	257330.07
13.	13	564869.78	257364.59
14.	14	564825.33	257385.75
15.	15	564780.88	257400.57
16.	16	564733.08	257411.81
17.	17	564689.59	257411.42
18.	18	564645.14	257401.90
19.	19	564579.53	257362.74
20.	20	564534.64	257324.50
21.	21	564508.19	257283.49
22.	22	564488.34	257213.38
23.	23	564473.79	257111.51
24.	24	564481.73	256975.26
25.	25	564498.92	256823.12
26.	26	564547.87	256688.18
27.	27	564573.97	256566.08
28.	28	564592.49	256538.30
29.	29	564632.18	256529.04
30.	30	564700.97	256551.53
31.	31	564768.80	256578.38
32.	32	564828.33	256602.19
33.	33	564889.18	256619.39
34.	1	564927.54	256636.60»



Приложение 26 к постановлению
Правительства Карачаево-Черкесской
Республики от 30.06.2023 № 167

«Приложение 28 к постановлению
Правительства Карачаево-Черкесской
Республики от 23.12.2021 № 110

ПОЛОЖЕНИЕ

о памятнике природы республиканского значения
«Скала «Шатер»

1. Общие положения

1.1. Особо охраняемая природная территория республиканского значения – памятник природы «Скала «Шатер» (далее - памятник природы) организована в соответствии с Решением исполкома Карачаево-Черкесского областного совета народных депутатов от 08.12.78 № 708 «О взятии под особую охрану памятников природы».

1.2. Настоящее Положение определяет правовой статус памятника природы, устанавливает режим особой охраны памятника природы, допустимые виды использования памятника природы, а также содержит сведения о площади, описание местоположения и границ памятника природы.

1.3. Памятник природы образован без ограничения срока действия.

1.4. Памятник природы создан без изъятия у собственников земельных участков, но с ограничениями прав пользования в связи с установлением режима особой охраны.

1.5. На территории памятника природы, включающей земли сельскохозяйственного назначения, допускается использование земельных участков в соответствии с установленными для них целевым назначением и разрешенным использованием и с соблюдением режима особой охраны территории памятника природы, установленного настоящим Положением.

1.6. Границы и особенности режима особой охраны памятника природы в обязательном порядке учитываются при подготовке и внесении изменений в схему территориального планирования Карачаево-Черкесской Республики, правила землепользования и застройки, документы территориального планирования муниципального образования Урупского района Карачаево-Черкесской Республики, лесной план Карачаево-Черкесской Республики, лесохозяйственные регламенты.

2. Описание местоположения и границ

2.1. Памятник природы расположен на территории Урупского муниципального района Карачаево-Черкесской Республики в 3 км северо-западнее от аула Кызыл-Уруп, в 700 м справа от проселочной дороги, ведущей от пос. Большевик на вершину Скалистого хребта.

- 2.2. Профиль памятника природы – геологический.
- 2.3. Площадь памятника природы составляет $68,4 \pm 0,7237$ га.
- 2.4. Описание границ и карта-схема границ памятника природы представлены в приложении к настоящему Положению.

3. Цель, задачи создания памятника природы

3.1. Цели создания памятника природы:

Основными целями создания памятника природы являются:
сохранение в естественном состоянии природного комплекса, восстановление, а также предотвращение изменений его компонентов в результате антропогенного воздействия;
сохранение биологического разнообразия;
ведение регулируемой рекреационной деятельности;
организация экологического туризма.

3.2. Памятник природы выполняет следующие задачи:

предотвращение хозяйственной деятельности, ведущей к уничтожению и нарушению природного комплекса;
охрана редких и исчезающих видов растений и животных, сохранение их генофонда;
экологическое воспитание и просвещение населения.

4. Режим особой охраны территории памятника природы

4.1. На территории памятника природы запрещается или ограничивается любая деятельность, если она противоречит целям его создания или причиняет вред природным комплексам и их компонентам.

4.2. На территории памятника природы с целью обеспечения выполнения им основных задач по сохранению и охране природных комплексов запрещается:

любительская и спортивная охота;
заготовка и сбор недревесных лесных ресурсов (за исключением заготовки и сбора недревесных лесных ресурсов гражданами для собственных нужд); заготовка пищевых лесных ресурсов и сбор лекарственных растений (за исключением заготовки пищевых лесных ресурсов гражданами и сбора ими лекарственных растений для собственных нужд);
геологическое изучение недр, разведка и добыча полезных ископаемых, а также выполнение иных работ, связанных с использованием недрами;
применение пестицидов;
строительство и размещение стационарных и временных сооружений (в том числе линейных), прокладка дорог (кроме противопожарных), не связанных с выполнением задач, возложенных на памятник природы;
сенокосение, нарушение почвенного покрова, проведение земляных работ и распашка земель (за исключением случаев, связанных с осуществлением противопожарных мероприятий и проведением научных исследований, а также случаев, связанных с производством сельскохозяйственных

работ на землях сельскохозяйственного назначения, имеющих вид угодья – сенокос, пашня);

проведение мелиоративных и любых других работ, которые могут привести к изменению гидрологического и гидрохимического режима;

засорение и загрязнение территории памятника природы;

пускание палов, выжигание растительности;

проведение взрывных работ;

проведение рубок деревьев и кустарников (за исключением санитарно-оздоровительных мероприятий, а также рубок, связанных с эксплуатацией и обслуживанием линий электропередач);

уничтожение или повреждение деревьев, кустарников, травянистой растительности;

создание объектов размещения отходов производства и потребления, радиоактивных, химических, взрывчатых, токсичных, отравляющих и ядовитых веществ;

проезд и стоянка автотранспортных средств вне дорог общего пользования и специально предусмотренных для этого мест (кроме транспорта экстренных, аварийных и надзорных служб, транспорта для проведения хозяйственных мероприятий, связанных с обеспечением функционирования памятника природы и случаев, связанных с использованием транспортных средств собственниками, владельцами и пользователями земельных участков, расположенных в границах памятника природы);

осуществление рекреационной деятельности (в том числе организация мест отдыха и разведение костров) за пределами специально предусмотренных для этого мест;

нанесение самовольных надписей и знаков;

уничтожение или повреждение информационных и охранных знаков;

деятельность, влекущая за собой снижение экологической ценности территории памятника природы или причиняющая вред охраняемым объектам животного и растительного мира и среде их обитания;

иные виды деятельности, запрещенные федеральными законами и законами Карачаево-Черкесской Республики.

4.3. Граждане имеют право находиться на территории памятника природы.

4.4. На территории памятника природы в установленном порядке разрешается:

осуществление рекреационной и эколого-просветительской деятельности (в соответствии с научным обоснованием, при соблюдении режима особой охраны памятника природы);

проведение научных исследований, использование природных ресурсов в научно-исследовательских целях, не разрушающих окружающую среду и не истощающих биологические ресурсы;

реконструкция и капитальный ремонт существующих линейных сооружений в соответствии с действующим законодательством;

осуществление противопожарных мероприятий;

восстановительные работы и осуществление мероприятий по предотвращению изменений природных комплексов памятника природы в результате негативного антропогенного влияния или стихийного бедствия;
сбор ягод и грибов;
иная деятельность, не противоречащая целям и задачам памятника природы.

5. Охрана памятника природы

5.1. Государственный контроль (надзор) в области охраны и использования памятника природы осуществляет Министерство природных ресурсов и экологии Карачаево-Черкесской Республики в соответствии с законодательством Российской Федерации и законодательством Карачаево-Черкесской Республики.

5.2. Собственники, владельцы и пользователи земельных участков, которые расположены в границах памятника природы, иные физические и юридические лица обязаны соблюдать установленный на территории памятника природы режим особой охраны.

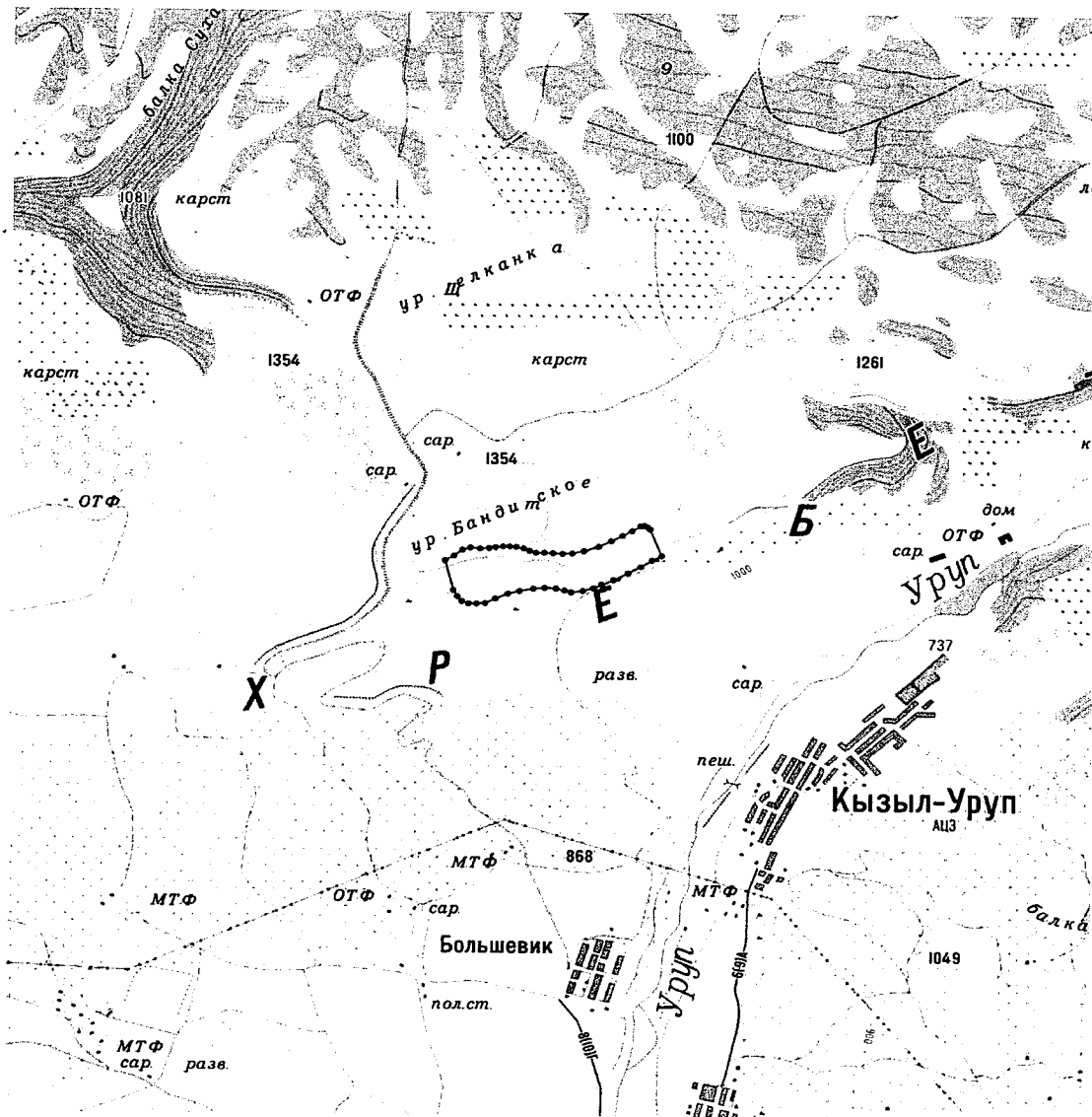
5.3. Вред, причиненный памятникам природы, подлежит возмещению в установленном законодательством Российской Федерации порядке.

6. Ответственность за нарушение режима особой охраны памятника природы

Ответственность за нарушение режима особой охраны памятника природы устанавливается в соответствии с действующим законодательством Российской Федерации и законодательством Карачаево-Черкесской Республики.

ГРАНИЦА

памятника природы республиканского значения «Скала «Шатер»



Масштаб 1:50000

Используемые условные знаки и обозначения:

- Граница объекта
 Характерная точка границы объекта

1-48 – номера характерных точек границы памятника природы республиканского значения «Скала «Шатер»», координаты которых представлены в таблице.

КООРДИНАТЫ
характерных точек границы памятника природы республиканского
значения «Скала «Шатер»

№ п/п	Номера характерных точек границы памятника природы республиканского значения «Скала «Шатер»	Координаты характерных точек границы памятника природы республиканского значения «Скала «Шатер» Система координат МСК-09	
		X	Y
1	2	3	4
1.	1	565672.87	258996.66
2.	2	565696.69	259062.80
3.	3	565688.75	259140.97
4.	4	565694.04	259213.61
5.	5	565699.32	259269.19
6.	6	565709.91	259331.36
7.	7	565711.23	259388.35
8.	8	565707.26	259442.59
9.	9	565694.03	259500.80
10.	10	565670.22	259549.75
11.	11	565654.34	259602.66
12.	12	565651.70	259672.78
13.	13	565650.38	259745.54
14.	14	565645.08	259822.27
15.	15	565647.73	259905.51
16.	16	565668.90	259999.44
17.	17	565715.20	260118.50
18.	18	565769.44	260223.01
19.	19	565818.39	260312.97
20.	20	565866.01	260391.02
21.	21	565913.64	260465.10
22.	22	565917.60	260494.31
23.	23	565905.70	260520.77
24.	24	565880.56	260544.58
25.	25	565631.85	260638.51
26.	26	565587.44	260558.47
27.	27	565526.59	260467.19
28.	28	565461.78	260362.71
29.	29	565396.96	260242.32
30.	30	565353.30	260147.07
31.	31	565318.91	260078.28
32.	32	565291.76	259990.28
33.	33	565279.86	259896.25
34.	34	565294.41	259842.01
35.	35	565312.93	259770.57
36.	36	565318.22	259678.07
37.	37	565307.64	259586.79
38.	38	565284.49	259469.71
39.	39	565259.36	259373.14

№ п/п	Номера характерных точек границы памятника природы республиканского значения «Скала «Шатер»	Координаты характерных точек границы памятника природы республиканского значения «Скала «Шатер» Система координат МСК-09	
		X	Y
1	2	3	4
40.	40	565210.41	259267.31
41.	41	565168.08	259182.64
42.	42	565162.79	259115.17
43.	43	565164.11	259046.28
44.	44	565183.95	258989.40
45.	45	565227.61	258957.65
46.	46	565292.43	258921.93
47.	47	565573.65	258851.15
48.	48	565615.98	258925.23
49.	1	565672.87	258996.66»



Приложение 27 к постановлению
Правительства Карачаево-Черкесской
Республики от 30.06.2023 № 167

«Приложение 29 к постановлению
Правительства Карачаево-Черкесской
Республики от 23.12.2021 № 110

ПОЛОЖЕНИЕ

о памятнике природы республиканского значения
«Пещера «Берлога»

1. Общие положения

1.1. Особо охраняемая природная территория республиканского значения – памятник природы «Пещера «Берлога» (далее - памятник природы) организована в соответствии с Решением исполкома Карачаево-Черкесского областного совета народных депутатов от 08.12.78 № 708 «О взятии под особую охрану памятников природы».

1.2. Настоящее Положение определяет правовой статус памятника природы, устанавливает режим особой охраны памятника природы, допустимые виды использования памятника природы, а также содержит сведения о площади, описание местоположения и границ памятника природы.

1.3. Памятник природы образован без ограничения срока действия.

1.4. Памятник природы создан без изъятия у собственников земельных участков, но с ограничениями прав пользования в связи с установлением режима особой охраны.

1.5. На территории памятника природы, включающей земли сельскохозяйственного назначения, допускается использование земельных участков в соответствии с установленными для них целевым назначением и разрешенным использованием и с соблюдением режима особой охраны территории памятника природы, установленного настоящим Положением.

1.6. Границы и особенности режима особой охраны памятника природы в обязательном порядке учитываются при подготовке и внесении изменений в схему территориального планирования Карачаево-Черкесской Республики, правила землепользования и застройки, документы территориального планирования муниципального образования Урупского района Карачаево-Черкесской Республики, лесной план Карачаево-Черкесской Республики, лесохозяйственные регламенты.

2. Описание местоположения и границ

2.1. Памятник природы расположен на территории Урупского муниципального района Карачаево-Черкесской Республики в 9 км западнее от

пос. Рожкао на северо-восточном склоне массива Дженту в верховьях реки Левый Рожкао.

2.2. Профиль памятника природы – геологический.

2.3. Площадь памятника природы составляет 13,0±0,3155га.

2.4. Описание границ и карта-схема границ памятника природы представлены в приложении к настоящему Положению.

3. Цель, задачи создания памятника природы

3.1. Цели создания памятника природы:

Основными целями создания памятника природы являются:

сохранение в естественном состоянии подземных ландшафтов и минеральных образований, восстановление, а также предотвращение изменений их компонентов в результате антропогенного воздействия;

сохранение биологического разнообразия;

ведение регулируемой рекреационной деятельности;

организация экологического туризма.

3.2. Памятник природы выполняет следующие задачи:

предотвращение хозяйственной деятельности, ведущей к уничтожению и нарушению ландшафтного комплекса;

охрана редких и исчезающих видов растений и животных, сохранение их генофонда;

экологическое воспитание и просвещение населения.

4. Режим особой охраны территории памятника природы

4.1. На территории памятника природы запрещается или ограничивается любая деятельность, если она противоречит целям его создания или причиняет вред природным комплексам и их компонентам.

4.2. На территории памятника природы с целью обеспечения выполнения им основных задач по сохранению и охране природных комплексов запрещается:

любительская и спортивная охота;

заготовка и сбор недревесных лесных ресурсов (за исключением заготовки и сбора недревесных лесных ресурсов гражданами для собственных нужд), заготовка пищевых лесных ресурсов и сбор лекарственных растений (за исключением заготовки пищевых лесных ресурсов гражданами и сбора ими лекарственных растений для собственных нужд);

геологическое изучение недр, разведка и добыча полезных ископаемых, а также выполнение иных работ, связанных с пользованием недрами;

применение пестицидов;

строительство и размещение стационарных и временных сооружений (в том числе линейных), прокладка дорог (кроме противопожарных), не связанных с выполнением задач, возложенных на памятник природы;

сенокосение, нарушение почвенного покрова, проведение земляных работ и распашка земель (за исключением случаев, связанных с осуществ-

лением противопожарных мероприятий и проведением научных исследований, а также случаев, связанных с производством сельскохозяйственных работ на землях сельскохозяйственного назначения, имеющих вид угодья – сенокос, пашня);

проведение мелиоративных и любых других работ, которые могут привести к изменению гидрологического и гидрохимического режима;

засорение и загрязнение территории памятника природы;

пускание палов, выжигание растительности;

проведение взрывных работ;

проведение рубок деревьев и кустарников (за исключением санитарно-оздоровительных мероприятий, а также рубок, связанных с эксплуатацией и обслуживанием линий электропередач);

уничтожение или повреждение деревьев, кустарников, травянистой растительности;

создание объектов размещения отходов производства и потребления, радиоактивных, химических, взрывчатых, токсичных, отравляющих и ядовитых веществ;

проезд и стоянка автотранспортных средств вне дорог общего пользования и специально предусмотренных для этого мест (кроме транспорта экстренных, аварийных и надзорных служб, транспорта для проведения хозяйственных мероприятий, связанных с обеспечением функционирования памятника природы и случаев, связанных с использованием транспортных средств собственниками, владельцами и пользователями земельных участков, расположенных в границах памятника природы);

осуществление рекреационной деятельности (в том числе организация мест отдыха и разведение костров) за пределами специально предусмотренных для этого мест;

нанесение самовольных надписей и знаков;

уничтожение или повреждение информационных и охранных знаков;

деятельность, влекущая за собой снижение экологической ценности территории памятника природы или причиняющая вред охраняемым объектам животного и растительного мира и среде их обитания;

иные виды деятельности, запрещенные федеральными законами и законами Карачаево-Черкесской Республики.

4.3. Граждане имеют право находиться на территории памятника природы.

4.4. На территории памятника природы в установленном порядке разрешается:

осуществление рекреационной и эколого-просветительской деятельности (в соответствии с научным обоснованием, при соблюдении режима особой охраны памятника природы);

проведение научных исследований, использование природных ресурсов в научно-исследовательских целях, не разрушающих окружающую среду и не истощающих биологические ресурсы;

реконструкция и капитальный ремонт существующих линейных сооружений в соответствии с действующим законодательством;

осуществление противопожарных мероприятий;
восстановительные работы и осуществление мероприятий по предотвращению изменений природных комплексов памятника природы в результате негативного антропогенного влияния или стихийного бедствия;
сбор ягод и грибов;
иная деятельность, не противоречащая целям и задачам памятника природы.

5. Охрана памятника природы

5.1. Государственный контроль (надзор) в области охраны и использования памятника природы осуществляет Министерство природных ресурсов и экологии Карачаево-Черкесской Республики в соответствии с законодательством Российской Федерации и законодательством Карачаево-Черкесской Республики.

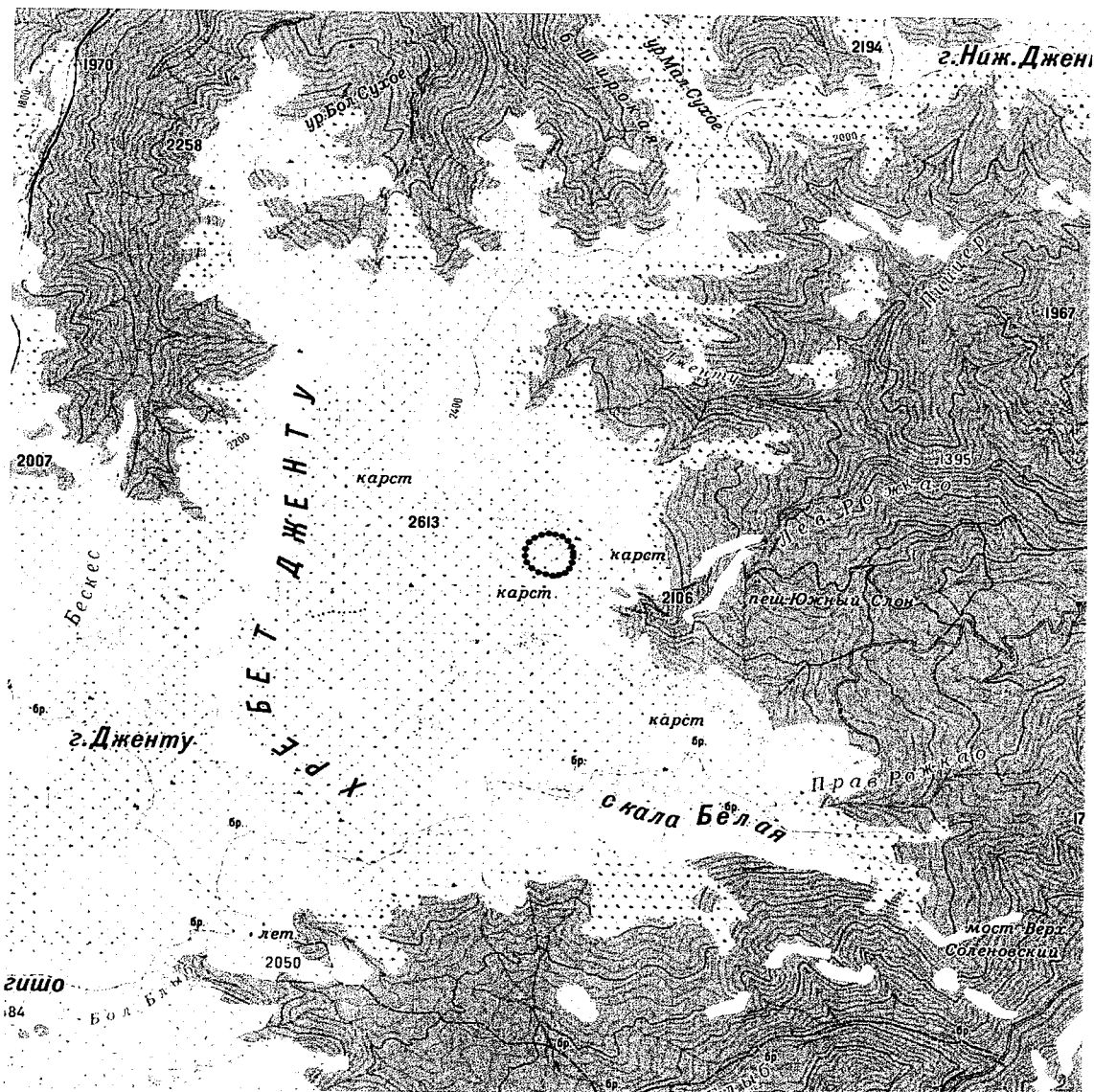
5.2. Собственники, владельцы и пользователи земельных участков, которые расположены в границах памятника природы, иные физические и юридические лица обязаны соблюдать установленный на территории памятника природы режим особой охраны.

5.3. Вред, причиненный памятнику природы, подлежит возмещению в установленном законодательством Российской Федерации порядке.

6. Ответственность за нарушение режима особой охраны памятника природы

Ответственность за нарушение режима особой охраны памятника природы устанавливается в соответствии с действующим законодательством Российской Федерации и законодательством Карачаево-Черкесской Республики.

ГРАНИЦА
памятника природы республиканского значения «Пещера «Берлога»



Масштаб 1:50000

Используемые условные знаки и обозначения:

- Граница объекта
 ● Характерная точка границы объекта

1-21 – номера характерных точек границы памятника природы республиканского значения «Пещера «Берлога», координаты которых представлены в таблице.

КООРДИНАТЫ
характерных точек границы памятника природы республиканского
значения «Пещера «Берлога»

№ п/п	Номера характерных точек границы памятника природы республиканского значения «Пещера «Берлога»	Координаты характерных точек границы памятника природы республиканского значения «Пещера «Берлога» Система координат МСК-09	
		X	Y
1	2	3	4
1.	1	542619.92	228666.39
2.	2	542647.70	228724.60
3.	3	542660.47	228784.60
4.	4	542653.86	228841.12
5.	5	542634.02	228900.66
6.	6	542590.37	228948.28
7.	7	542534.81	228981.36
8.	8	542483.21	228993.26
9.	9	542435.94	228994.59
10.	10	542379.05	228985.33
11.	11	542324.81	228962.84
12.	12	542281.16	228925.80
13.	13	542261.31	228872.88
14.	14	542254.70	228821.63
15.	15	542263.96	228764.75
16.	16	542285.12	228702.57
17.	17	542324.81	228644.36
18.	18	542382.55	228601.55
19.	19	542442.55	228587.48
20.	20	542508.35	228592.77
21.	21	542572.32	228618.74
22.	1	542619.92	228666.39»



Приложение 28 к постановлению
Правительства Карачаево-Черкесской
Республики от 30.06.2023 № 167

«Приложение 30 к постановлению
Правительства Карачаево-Черкесской
Республики от 23.12.2021 № 110

ПОЛОЖЕНИЕ

о памятнике природы республиканского значения
«Пещера «Беш-Тулпар»

1. Общие положения

1.1. Особо охраняемая природная территория республиканского значения - памятник природы «Пещера «Беш-Тулпар» (далее - памятник природы) организована в соответствии с Решением исполкома Карачаево-Черкесского областного совета народных депутатов от 08.12.78 № 708 «О взятии под особую охрану памятников природы».

1.2. Настоящее Положение определяет правовой статус памятника природы, устанавливает режим особой охраны памятника природы, допустимые виды использования памятника природы, а также содержит сведения о площади, описание местоположения и границ памятника природы.

1.3. Памятник природы образован без ограничения срока действия.

1.4. Памятник природы создан без изъятия у собственников земельных участков, но с ограничениями прав пользования в связи с установлением режима особой охраны.

1.5. На территории памятника природы, включающей земли сельскохозяйственного назначения, допускается использование земельных участков в соответствии с установленными для них целевым назначением и разрешенным использованием и с соблюдением режима особой охраны территории памятника природы, установленного настоящим Положением.

1.6. Границы и особенности режима особой охраны памятника природы в обязательном порядке учитываются при подготовке и внесении изменений в схему территориального планирования Карачаево-Черкесской Республики, правила землепользования и застройки, документы территориального планирования муниципального образования Урупского района Карачаево-Черкесской Республики, лесной план Карачаево-Черкесской Республики, лесохозяйственные регламенты.

2. Описание местоположения и границ

2.1. Памятник природы расположен на территории Урупского муниципального района Карачаево-Черкесской Республики в 5 км севернее от с. Подскальное на северном склоне массива Ахмет-Скала.

- 2.2. Профиль памятника природы – геологический.
- 2.3. Площадь памятника природы составляет $10,0 \pm 0,2767$ га.
- 2.4. Описание границ и карта-схема границ памятника природы представлены в приложении к настоящему Положению.

3. Цель, задачи создания памятника природы

3.1. Цели создания памятника природы:

Основными целями создания памятника природы являются:
сохранение в естественном состоянии подземных ландшафтов и минеральных образований, восстановление, а также предотвращение изменений их компонентов в результате антропогенного воздействия;
сохранение биологического разнообразия;
ведение регулируемой рекреационной деятельности;
организация экологического туризма.

3.2. Памятник природы выполняет следующие задачи:

предотвращение хозяйственной деятельности, ведущей к уничтожению и нарушению ландшафтного комплекса;
охрана редких и исчезающих видов растений и животных, сохранение их генофонда;
экологическое воспитание и просвещение населения.

4. Режим особой охраны территории памятника природы

4.1. На территории памятника природы запрещается или ограничивается любая деятельность, если она противоречит целям его создания или причиняет вред природным комплексам и их компонентам.

4.2. На территории памятника природы с целью обеспечения выполнения им основных задач по сохранению и охране природных комплексов запрещается:

любительская и спортивная охота;
заготовка и сбор недревесных лесных ресурсов (за исключением заготовки и сбора недревесных лесных ресурсов гражданами для собственных нужд), заготовка пищевых лесных ресурсов и сбор лекарственных растений (за исключением заготовки пищевых лесных ресурсов гражданами и сбора ими лекарственных растений для собственных нужд);
геологическое изучение недр, разведка и добыча полезных ископаемых, а также выполнение иных работ, связанных с использованием недрами;
применение пестицидов;
строительство и размещение стационарных и временных сооружений (в том числе линейных), прокладка дорог (кроме противопожарных), не связанных с выполнением задач, возложенных на памятник природы;
сенокосение, нарушение почвенного покрова, проведение земляных работ и распашка земель (за исключением случаев, связанных с осуществлением противопожарных мероприятий и проведением научных исследований, а также случаев, связанных с производством сельскохозяйственных

работ на землях сельскохозяйственного назначения, имеющих вид угодья – сенокос, пашня);

проведение мелиоративных и любых других работ, которые могут привести к изменению гидрологического и гидрохимического режима;

засорение и загрязнение территории памятника природы;

пускание палов, выжигание растительности;

проведение взрывных работ;

проведение рубок деревьев и кустарников (за исключением санитарно-оздоровительных мероприятий, а также рубок, связанных с эксплуатацией и обслуживанием линий электропередач);

уничтожение или повреждение деревьев, кустарников, травянистой растительности;

создание объектов размещения отходов производства и потребления, радиоактивных, химических, взрывчатых, токсичных, отравляющих и ядовитых веществ;

проезд и стоянка автотранспортных средств вне дорог общего пользования и специально предусмотренных для этого мест (кроме транспорта экстренных, аварийных и надзорных служб, транспорта для проведения хозяйственных мероприятий, связанных с обеспечением функционирования памятника природы и случаев, связанных с использованием транспортных средств собственниками, владельцами и пользователями земельных участков, расположенных в границах памятника природы);

осуществление рекреационной деятельности (в том числе организация мест отдыха и разведение костров) за пределами специально предусмотренных для этого мест;

нанесение самовольных надписей и знаков;

уничтожение или повреждение информационных и охранных знаков;

деятельность, влекущая за собой снижение экологической ценности территории памятника природы или причиняющая вред охраняемым объектам животного и растительного мира и среде их обитания;

иные виды деятельности, запрещенные федеральными законами и законами Карачаево-Черкесской Республики.

4.3. Граждане имеют право находиться на территории памятника природы.

4.4. На территории памятника природы в установленном порядке разрешается:

осуществление рекреационной и эколого-просветительской деятельности (в соответствии с научным обоснованием, при соблюдении режима особой охраны памятника природы);

проведение научных исследований, использование природных ресурсов в научно-исследовательских целях, не разрушающих окружающую среду и не истощающих биологические ресурсы;

реконструкция и капитальный ремонт существующих линейных сооружений в соответствии с действующим законодательством;

осуществление противопожарных мероприятий;

восстановительные работы и осуществление мероприятий по предотвращению изменений природных комплексов памятника природы в результате негативного антропогенного влияния или стихийного бедствия;
сбор ягод и грибов;
иная деятельность, не противоречащая целям и задачам памятника природы.

5. Охрана памятника природы

5.1. Государственный контроль (надзор) в области охраны и использования памятника природы осуществляет Министерство природных ресурсов и экологии Карачаево-Черкесской Республики в соответствии с законодательством Российской Федерации и законодательством Карачаево-Черкесской Республики.

5.2. Собственники, владельцы и пользователи земельных участков, которые расположены в границах памятника природы, иные физические и юридические лица обязаны соблюдать установленный на территории памятника природы режим особой охраны.

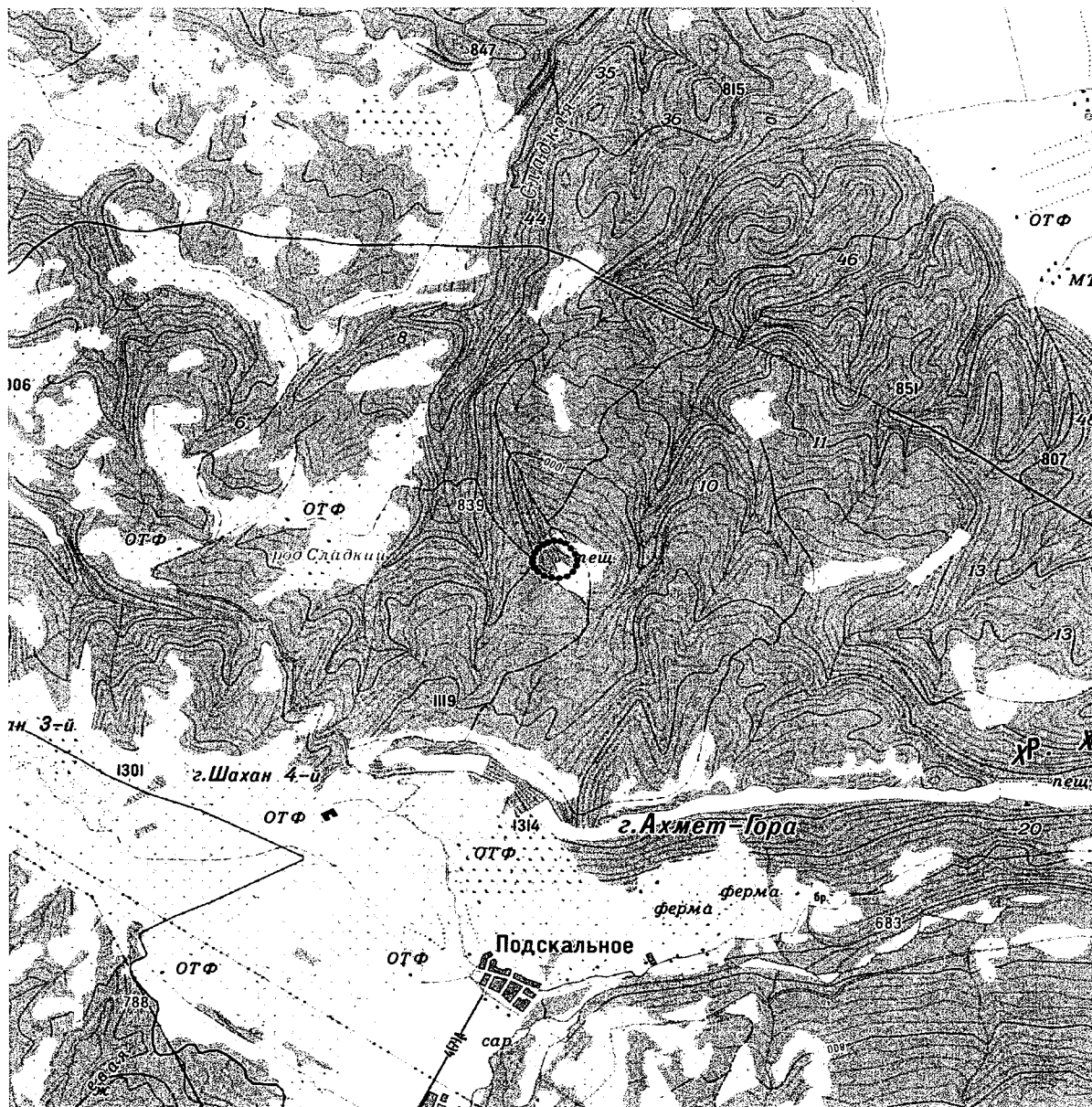
5.3. Вред, причиненный памятнику природы, подлежит возмещению в установленном законодательством Российской Федерации порядке.

6. Ответственность за нарушение режима особой охраны памятника природы

Ответственность за нарушение режима особой охраны памятника природы устанавливается в соответствии с действующим законодательством Российской Федерации и законодательством Карачаево-Черкесской Республики.

ГРАНИЦА

памятника природы республиканского значения «Пещера «Беш-Тулпар»



Масштаб 1:50000

Используемые условные знаки и обозначения:

- Граница объекта
- Характерные точки границы объекта

1-20 – номера характерных точек границы памятника природы республиканского значения «Пещера «Беш-Тулпар», координаты которых представлены в таблице.

КООРДИНАТЫ

характерных точек границы памятника природы республиканского значения «Пещера «Беш-Тулпар»

№ п/п	Номера характерных точек границы памятника природы республиканского значения «Пещера «Беш-Тулпар»	Координаты характерных точек границы памятника природы республиканского значения «Пещера «Беш-Тулпар» Система координат МСК-09	
		X	Y
1	2	3	4
1.	1	576131.57	240325.45
2.	2	576167.71	240364.59
3.	3	576191.00	240406.39
4.	4	576205.81	240456.13
5.	5	576202.64	240508.07
6.	6	576180.41	240551.99
7.	7	576133.58	240594.59
8.	8	576078.02	240628.98
9.	9	576022.46	240646.18
10.	10	575967.08	240643.54
11.	11	575911.52	240613.11
12.	12	575866.54	240565.48
13.	13	575850.66	240495.37
14.	14	575851.99	240433.38
15.	15	575871.83	240373.84
16.	16	575911.52	240326.22
17.	17	575952.27	240295.27
18.	18	575999.89	240277.81
19.	19	576045.46	240279.93
20.	20	576092.03	240297.39
21.	1	576131.57	240325.45»



Приложение 29 к постановлению
Правительства Карачаево-Черкесской
Республики от 30.06.2023 № 167

«Приложение 31 к постановлению
Правительства Карачаево-Черкесской
Республики от 23.12.2021 № 110

ПОЛОЖЕНИЕ

о памятнике природы республиканского значения
«Пещера «Дженту»

1. Общие положения

1.1. Особо охраняемая природная территория республиканского значения – памятник природы «Пещера «Дженту» (далее - памятник природы) организована в соответствии с Решением исполкома Карачаево-Черкесского областного совета народных депутатов от 08.12.78 № 708 «О взятии под особую охрану памятников природы».

1.2. Настоящее Положение определяет правовой статус памятника природы, устанавливает режим особой охраны памятника природы, допустимые виды использования памятника природы, а также содержит сведения о площади, описание местоположения и границ памятника природы.

1.3. Памятник природы образован без ограничения срока действия.

1.4. Памятник природы создан без изъятия у собственников земельных участков, но с ограничениями прав пользования в связи с установлением режима особой охраны.

1.5. На территории памятника природы, включающей земли сельскохозяйственного назначения, допускается использование земельных участков в соответствии с установленными для них целевым назначением и разрешенным использованием и с соблюдением режима особой охраны территории памятника природы, установленного настоящим Положением.

1.6. Границы и особенности режима особой охраны памятника природы в обязательном порядке учитываются при подготовке и внесении изменений в схему территориального планирования Карачаево-Черкесской Республики, правила землепользования и застройки, документы территориального планирования муниципального образования Урупского района Карачаево-Черкесской Республики, лесной план Карачаево-Черкесской Республики, лесохозяйственные регламенты.

2. Описание местоположения и границ

2.1. Памятник природы расположен на территории Урупского муниципального района Карачаево-Черкесской Республики в 6,5 км юго-

западнее от пос. Рожкао с входами на левом склоне долины левого истока р. Правый Рожкао.

2.2. Профиль памятника природы – геологический.

2.3. Площадь памятника природы составляет $23,6 \pm 0,8501$ га.

2.4. Описание границ и карта-схема границ памятника природы представлены в приложении к настоящему Положению.

3. Цель, задачи создания памятника природы

3.1. Цели создания памятника природы:

Основными целями создания памятника природы являются:
сохранение в естественном состоянии подземных ландшафтов и минеральных образований, восстановление, а также предотвращение изменений их компонентов в результате антропогенного воздействия;
сохранение биологического разнообразия;
ведение регулируемой рекреационной деятельности;
организация экологического туризма.

3.2. Памятник природы выполняет следующие задачи:

предотвращение хозяйственной деятельности, ведущей к уничтожению и нарушению ландшафтного комплекса;
охрана редких и исчезающих видов растений и животных, сохранение их генофонда;
экологическое воспитание и просвещение населения.

4. Режим особой охраны территории памятника природы

4.1. На территории памятника природы запрещается или ограничивается любая деятельность, если она противоречит целям его создания или причиняет вред природным комплексам и их компонентам.

4.2. На территории памятника природы с целью обеспечения выполнения им основных задач по сохранению и охране природных комплексов запрещается:

любительская и спортивная охота;
заготовка и сбор недревесных лесных ресурсов (за исключением заготовки и сбора недревесных лесных ресурсов гражданами для собственных нужд), заготовка пищевых лесных ресурсов и сбор лекарственных растений (за исключением заготовки пищевых лесных ресурсов гражданами и сбора ими лекарственных растений для собственных нужд);
геологическое изучение недр, разведка и добыча полезных ископаемых, а также выполнение иных работ, связанных с использованием недрами;
применение пестицидов;
строительство и размещение стационарных и временных сооружений (в том числе линейных), прокладка дорог (кроме противопожарных), не связанных с выполнением задач, возложенных на памятник природы;
сенокосение, нарушение почвенного покрова, проведение земляных работ и распашка земель (за исключением случаев, связанных с осуществ-

лением противопожарных мероприятий и проведением научных исследований, а также случаев, связанных с производством сельскохозяйственных работ на землях сельскохозяйственного назначения, имеющих вид угодья – сенокос, пашня);

проведение мелиоративных и любых других работ, которые могут привести к изменению гидрологического и гидрохимического режима;

засорение и загрязнение территории памятника природы;

пускание палов, выжигание растительности;

проведение взрывных работ;

проведение рубок деревьев и кустарников (за исключением санитарно-оздоровительных мероприятий, а также рубок, связанных с эксплуатацией и обслуживанием линий электропередач);

уничтожение или повреждение деревьев, кустарников, травянистой растительности;

создание объектов размещения отходов производства и потребления, радиоактивных, химических, взрывчатых, токсичных, отравляющих и ядовитых веществ;

проезд и стоянка автотранспортных средств вне дорог общего пользования и специально предусмотренных для этого мест (кроме транспорта экстренных, аварийных и надзорных служб, транспорта для проведения хозяйственных мероприятий, связанных с обеспечением функционирования памятника природы и случаев, связанных с использованием транспортных средств собственниками, владельцами и пользователями земельных участков, расположенных в границах памятника природы);

осуществление рекреационной деятельности (в том числе организация мест отдыха и разведение костров) за пределами специально предусмотренных для этого мест;

нанесение самовольных надписей и знаков;

уничтожение или повреждение информационных и охранных знаков; деятельность, влекущая за собой снижение экологической ценности территории памятника природы или причиняющая вред охраняемым объектам животного и растительного мира и среде их обитания;

иные виды деятельности, запрещенные федеральными законами и законами Карачаево-Черкесской Республики.

4.3. Граждане имеют право находиться на территории памятника природы.

4.4. На территории памятника природы в установленном порядке разрешается:

осуществление рекреационной и эколого-просветительской деятельности (в соответствии с научным обоснованием, при соблюдении режима особой охраны памятника природы);

проведение научных исследований, использование природных ресурсов в научно-исследовательских целях, не разрушающих окружающую среду и не истощающих биологические ресурсы;

реконструкция и капитальный ремонт существующих линейных сооружений в соответствии с действующим законодательством;

осуществление противопожарных мероприятий;
восстановительные работы и осуществление мероприятий по предотвращению изменений природных комплексов памятника природы в результате негативного антропогенного влияния или стихийного бедствия;
сбор ягод и грибов;
иная деятельность, не противоречащая целям и задачам памятника природы.

5. Охрана памятника природы

5.1. Государственный контроль (надзор) в области охраны и использования памятника природы осуществляет Министерство природных ресурсов и экологии Карачаево-Черкесской Республики в соответствии с законодательством Российской Федерации и законодательством Карачаево-Черкесской Республики.

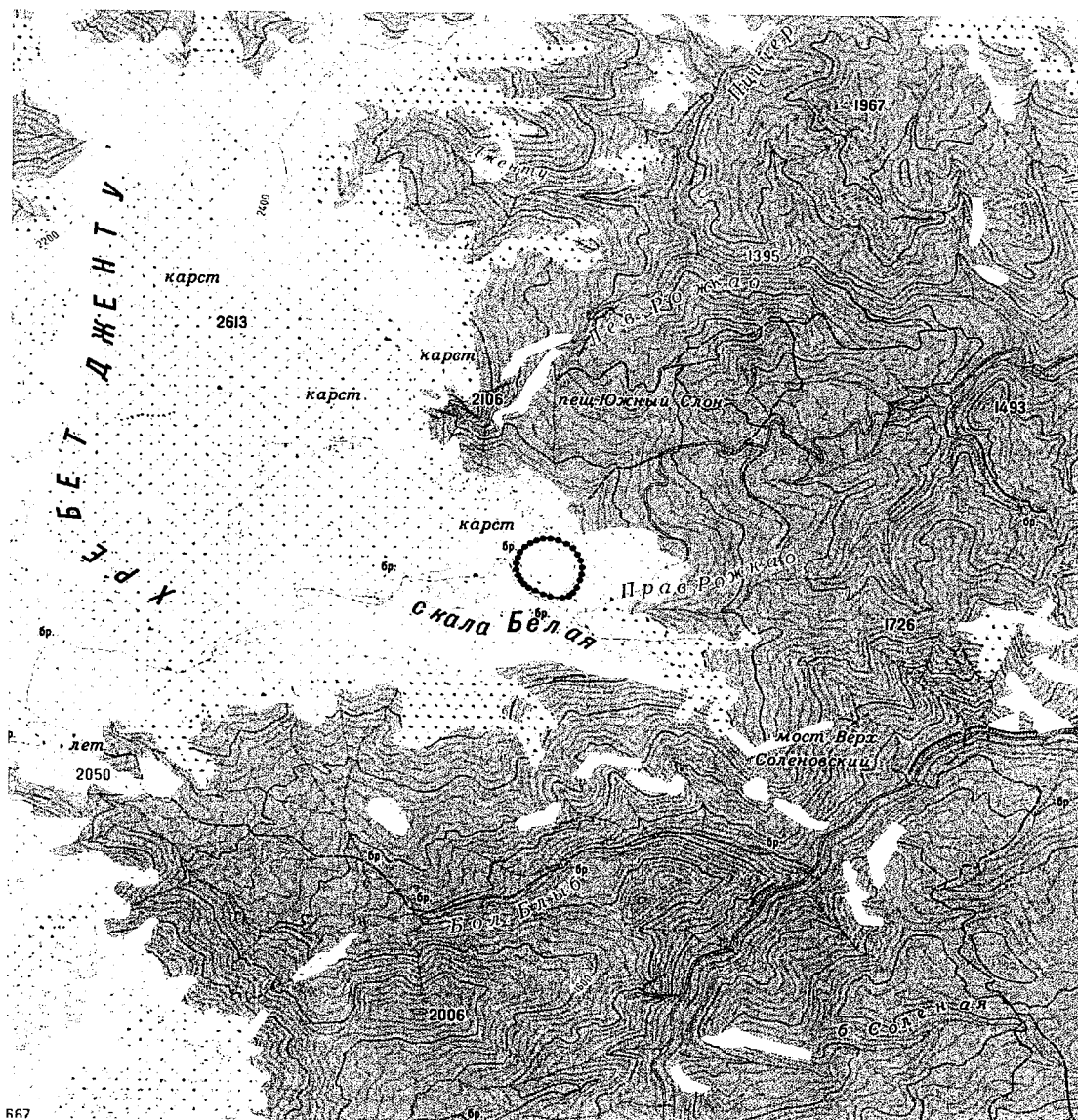
5.2. Собственники, владельцы и пользователи земельных участков, которые расположены в границах памятника природы, иные физические и юридические лица обязаны соблюдать установленный на территории памятника природы режим особой охраны.

5.3. Вред, причиненный памятнику природы, подлежит возмещению в установленном законодательством Российской Федерации порядке.

6. Ответственность за нарушение режима особой охраны памятника природы

Ответственность за нарушение режима особой охраны памятника природы устанавливается в соответствии с действующим законодательством Российской Федерации и законодательством Карачаево-Черкесской Республики.

ГРАНИЦА
памятника природы республиканского значения «Пещера «Дженту»



Масштаб 1:50000

Используемые условные знаки и обозначения:

- Граница объекта
- Характерная точка границы объекта

1-28 – номера характерных точек границы памятника природы республиканского значения «Пещера «Дженту», координаты которых представлены в таблице.

КООРДИНАТЫ
характерных точек границы памятника природы республиканского значения «Пещера «Дженту»

№ п/п	Номера характерных точек границы памятника природы республиканского значения «Пещера «Дженту»	Координаты характерных точек границы памятника природы республиканского значения «Пещера «Дженту» Система координат МСК-09	
		X	Y
1	2	3	4
1.	1	540786.84	230186.43
2.	2	540822.56	230230.09
3.	3	540850.34	230284.33
4.	4	540866.79	230335.94
5.	5	540868.11	230395.71
6.	6	540853.56	230457.88
7.	7	540820.48	230529.32
8.	8	540778.15	230582.24
9.	9	540715.97	230624.57
10.	10	540657.76	230647.06
11.	11	540591.62	230660.29
12.	12	540529.20	230656.32
13.	13	540472.32	230643.09
14.	14	540404.85	230619.28
15.	15	540357.29	230589.52
16.	16	540318.94	230551.14
17.	17	540305.72	230499.54
18.	18	540314.98	230398.15
19.	19	540336.16	230338.61
20.	20	540371.87	230275.11
21.	21	540399.66	230223.51
22.	22	540432.73	230182.50
23.	23	540475.06	230154.72
24.	24	540520.04	230132.23
25.	25	540571.63	230117.68
26.	26	540627.89	230117.68
27.	27	540684.78	230128.26
28.	28	540733.88	230148.10
29.	1	540786.84	230186.43»



Приложение 30 к постановлению
Правительства Карачаево-Черкесской
Республики от 30.06.2023 № 167

«Приложение 32 к постановлению
Правительства Карачаево-Черкесской
Республики от 23.12.2021 № 110

ПОЛОЖЕНИЕ

о памятнике природы республиканского значения
«Пещера «Рожнова»

1. Общие положения

1.1. Особо охраняемая природная территория республиканского значения – памятник природы «Пещера «Рожнова» (далее - памятник природы) организована в соответствии с Решением исполкома Карачаево-Черкесского областного совета народных депутатов от 08.12.78 № 708 «О взятии под особую охрану памятников природы».

1.2. Настоящее Положение определяет правовой статус памятника природы, устанавливает режим особой охраны памятника природы, допустимые виды использования памятника природы, а также содержит сведения о площади, описание местоположения и границ памятника природы.

1.3. Памятник природы образован без ограничения срока действия.

1.4. Памятник природы создан без изъятия у собственников земельных участков, но с ограничениями прав пользования в связи с установлением режима особой охраны.

1.5. На территории памятника природы, включающей земли сельскохозяйственного назначения, допускается использование земельных участков в соответствии с установленными для них целевым назначением и разрешенным использованием и с соблюдением режима особой охраны территории памятника природы, установленного настоящим Положением.

1.6. Границы и особенности режима особой охраны памятника природы в обязательном порядке учитываются при подготовке и внесении изменений в схему территориального планирования Карачаево-Черкесской Республики, правила землепользования и застройки, документы территориального планирования муниципального образования Урупского района Карачаево-Черкесской Республики, лесной план Карачаево-Черкесской Республики, лесохозяйственные регламенты.

2. Описание местоположения и границ

2.1. Памятник природы расположен на территории с. Подскальное Урупского муниципального района в 4 км северо-восточнее по левому борту долины р. Большая Лаба в глубокой расщелине хребта Ахмет-Скала.

- 2.2. Профиль памятника природы – геологический.
- 2.3. Площадь памятника природы составляет $35,0 \pm 1,0$ га.
- 2.4. Описание границ и карта-схема границ памятника природы представлены в приложении к настоящему Положению.

3. Цель, задачи создания памятника природы

3.1. Цели создания памятника природы:

Основными целями создания памятника природы являются:
сохранение в естественном состоянии подземных ландшафтов и минеральных образований, восстановление, а также предотвращение изменений их компонентов в результате антропогенного воздействия;
сохранение биологического разнообразия;
ведение регулируемой рекреационной деятельности;
организация экологического туризма.

3.2. Памятник природы выполняет следующие задачи:

предотвращение хозяйственной деятельности, ведущей к уничтожению и нарушению ландшафтного комплекса;
охрана редких и исчезающих видов растений и животных, сохранение их генофонда;
экологическое воспитание и просвещение населения.

4. Режим особой охраны территории памятника природы

4.1. На территории памятника природы запрещается или ограничивается любая деятельность, если она противоречит целям его создания или причиняет вред природным комплексам и их компонентам.

4.2. На территории памятника природы с целью обеспечения выполнения им основных задач по сохранению и охране природных комплексов запрещается:

- любительская и спортивная охота;
- заготовка и сбор недревесных лесных ресурсов (за исключением заготовки и сбора недревесных лесных ресурсов гражданами для собственных нужд), заготовка пищевых лесных ресурсов и сбор лекарственных растений (за исключением заготовки пищевых лесных ресурсов гражданами и сбора ими лекарственных растений для собственных нужд);
- геологическое изучение недр, разведка и добыча полезных ископаемых, а также выполнение иных работ, связанных с использованием недрами;
- применение пестицидов;
- строительство и размещение стационарных и временных сооружений (в том числе линейных), прокладка дорог (кроме противопожарных), не связанных с выполнением задач, возложенных на памятник природы;
- сенокосение, нарушение почвенного покрова, проведение земляных работ и распашка земель (за исключением случаев, связанных с осуществлением противопожарных мероприятий и проведением научных исследований, а также случаев, связанных с производством сельскохозяйственных

работ на землях сельскохозяйственного назначения, имеющих вид угодья – сенокос, пашня);

проведение мелиоративных и любых других работ, которые могут привести к изменению гидрологического и гидрохимического режима;

засорение и загрязнение территории памятника природы;

пускание палов, выжигание растительности;

проведение взрывных работ;

проведение рубок деревьев и кустарников (за исключением санитарно-оздоровительных мероприятий, а также рубок, связанных с эксплуатацией и обслуживанием линий электропередач);

уничтожение или повреждение деревьев, кустарников, травянистой растительности;

создание объектов размещения отходов производства и потребления, радиоактивных, химических, взрывчатых, токсичных, отравляющих и ядовитых веществ;

проезд и стоянка автотранспортных средств вне дорог общего пользования и специально предусмотренных для этого мест (кроме транспорта экстренных, аварийных и надзорных служб, транспорта для проведения хозяйственных мероприятий, связанных с обеспечением функционирования памятника природы и случаев, связанных с использованием транспортных средств собственниками, владельцами и пользователями земельных участков, расположенных в границах памятника природы);

осуществление рекреационной деятельности (в том числе организация мест отдыха и разведение костров) за пределами специально предусмотренных для этого мест;

нанесение самовольных надписей и знаков;

уничтожение или повреждение информационных и охранных знаков;

деятельность, влекущая за собой снижение экологической ценности территории памятника природы или причиняющая вред охраняемым объектам животного и растительного мира и среде их обитания;

иные виды деятельности, запрещенные федеральными законами и законами Карачаево-Черкесской Республики.

4.3. Граждане имеют право находиться на территории памятника природы.

4.4. На территории памятника природы в установленном порядке разрешается:

осуществление рекреационной и эколого-просветительской деятельности (в соответствии с научным обоснованием, при соблюдении режима особой охраны памятника природы);

проведение научных исследований, использование природных ресурсов в научно-исследовательских целях, не разрушающих окружающую среду и не истощающих биологические ресурсы;

реконструкция и капитальный ремонт существующих линейных сооружений в соответствии с действующим законодательством;

осуществление противопожарных мероприятий;

восстановительные работы и осуществление мероприятий по предотвращению изменений природных комплексов памятника природы в результате негативного антропогенного влияния или стихийного бедствия;
сбор ягод и грибов;
иная деятельность, не противоречащая целям и задачам памятника природы.

5. Охрана памятника природы

5.1. Государственный контроль (надзор) в области охраны и использования памятника природы осуществляет Министерство природных ресурсов и экологии Карачаево-Черкесской Республики в соответствии с законодательством Российской Федерации и законодательством Карачаево-Черкесской Республики.

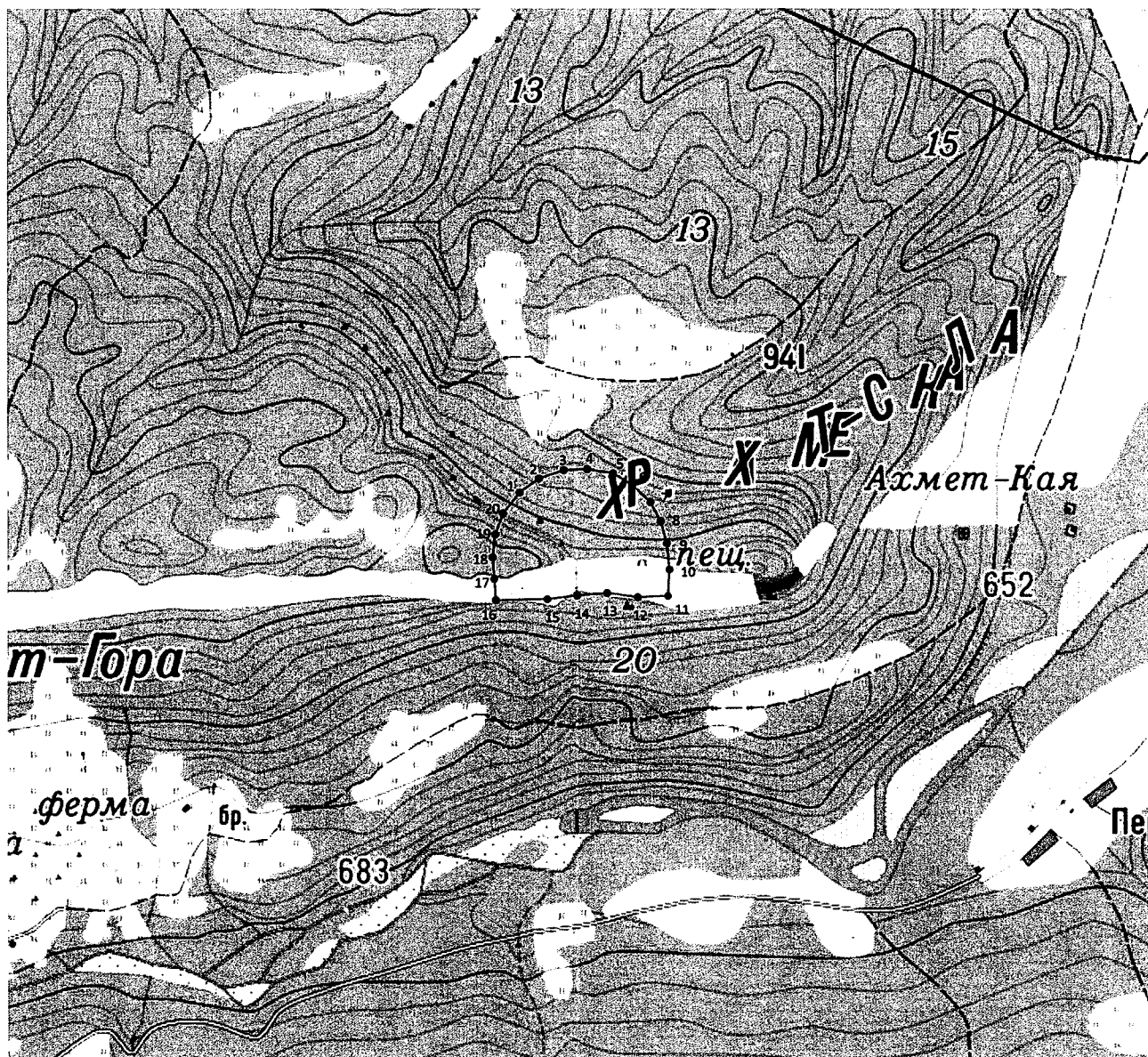
5.2. Собственники, владельцы и пользователи земельных участков, которые расположены в границах памятника природы, иные физические и юридические лица обязаны соблюдать установленный на территории памятника природы режим особой охраны.

5.3. Вред, причиненный памятнику природы, подлежит возмещению в установленном законодательством Российской Федерации порядке.

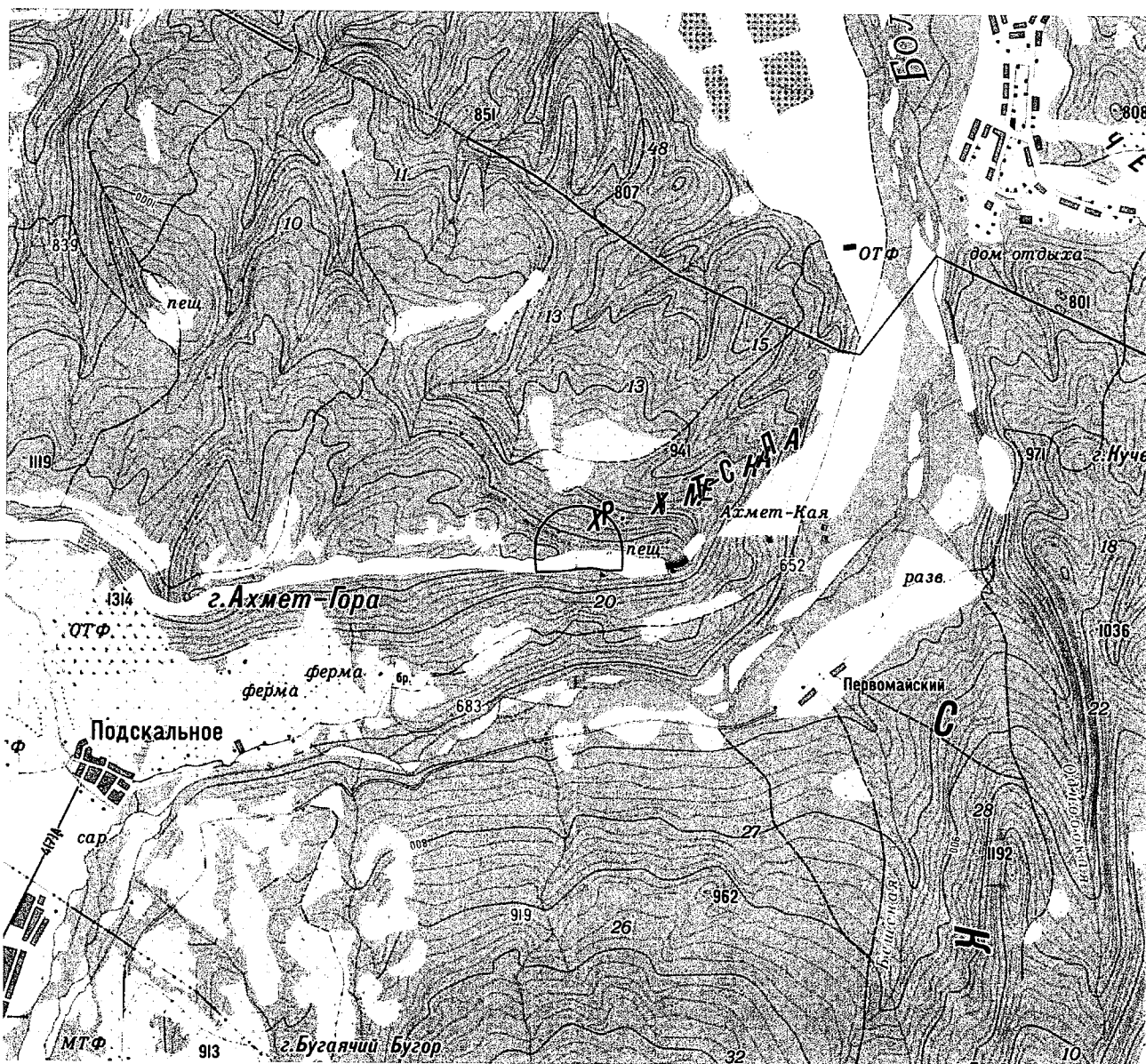
6. Ответственность за нарушение режима особой охраны памятника природы

Ответственность за нарушение режима особой охраны памятника природы устанавливается в соответствии с действующим законодательством Российской Федерации и законодательством Карачаево-Черкесской Республики.

ГРАНИЦА
памятника природы республиканского значения «Пещера «Рожнова»



Масштаб 1:25000



Масштаб 1:50000

Используемые условные знаки и обозначения:

- Граница объекта
- Характерные точки границы объекта

1-20 – номера характерных точек границы памятника природы республиканского значения «Пещера «Рожнова», координаты которых представлены в таблице.

КООРДИНАТЫ
характерных точек границы памятника природы республиканского значения «Пещера «Рожнова»

№ п/п	Номера характерных точек границы памятника природы республиканского значения «Пещера «Рожнова»	Координаты характерных точек границы памятника природы республиканского значения «Пещера «Рожнова» Система координат МСК-09	
		X	Y
1	2	3	4
1.	1	574233.35	243914.45
2.	2	574294.21	243996.47
3.	3	574328.60	244102.31
4.	4	574333.89	244202.37
5.	5	574315.37	244313.49
6.	6	574267.75	244395.52
7.	7	574191.02	244474.89
8.	8	574109.66	244517.49
9.	9	574016.61	244544.54
10.	10	573902.84	244555.13
11.	11	573790.37	244549.25
12.	12	573785.55	244419.32
13.	13	573804.07	244287.03
14.	14	573793.49	244158.25
15.	15	573777.14	244031.99
16.	16	573772.11	243812.57
17.	17	573863.87	243805.96
18.	18	573955.55	243800.67
19.	19	574053.45	243811.26
20.	20	574143.40	243843.00
21.	1	574233.35	243914.45»



Приложение 31 к постановлению
Правительства Карачаево-Черкесской
Республики от 30.06.2023 № 167

«Приложение 33 к постановлению
Правительства Карачаево-Черкесской
Республики от 23.12.2021 № 110

ПОЛОЖЕНИЕ

о памятнике природы республиканского значения
«Пещера «Южный слон»

1. Общие положения

1.1. Особо охраняемая природная территория республиканского значения – памятник природы «Пещера «Южный слон» (далее - памятник природы) организована в соответствии с Решением исполкома Карачаево-Черкесского областного совета народных депутатов от 08.12.78 № 708 «О взятии под особую охрану памятников природы».

1.2. Настоящее Положение определяет правовой статус памятника природы, устанавливает режим особой охраны памятника природы, допустимые виды использования памятника природы, а также содержит сведения о площади, описание местоположения и границ памятника природы.

1.3. Памятник природы образован без ограничения срока действия.

1.4. Памятник природы создан без изъятия у собственников земельных участков, но с ограничениями прав пользования в связи с установлением режима особой охраны.

1.5. На территории памятника природы, включающей земли сельскохозяйственного назначения, допускается использование земельных участков в соответствии с установленными для них целевым назначением и разрешенным использованием и с соблюдением режима особой охраны территории памятника природы, установленного настоящим Положением.

1.6. Границы и особенности режима особой охраны памятника природы в обязательном порядке учитываются при подготовке и внесении изменений в схему территориального планирования Карачаево-Черкесской Республики, правила землепользования и застройки, документы территориального планирования муниципального образования Урупского района Карачаево-Черкесской Республики, лесной план Карачаево-Черкесской Республики, лесохозяйственные регламенты.

2. Описание местоположения и границ

2.1. Памятник природы расположен на территории Урупского муниципального района Карачаево-Черкесской Республики в 6 км западнее от

пос. Рожкао на северо-восточном склоне хребта Дженту по правому борту долины р. Левый Рожкао.

2.2. Профиль памятника природы – геологический.

2.3. Площадь памятника природы составляет $21,0 \pm 0,8$ га.

2.4. Описание границ и карта-схема границ памятника природы представлены в приложении к настоящему Положению.

3. Цель, задачи создания памятника природы

3.1. Цели создания памятника природы:

Основными целями создания памятника природы являются:

сохранение в естественном состоянии подземных ландшафтов и минеральных образований, восстановление, а также предотвращение изменений их компонентов в результате антропогенного воздействия;

сохранение биологического разнообразия;

ведение регулируемой рекреационной деятельности;

организация экологического туризма.

3.2. Памятник природы выполняет следующие задачи:

предотвращение хозяйственной деятельности, ведущей к уничтожению и нарушению ландшафтного комплекса;

охрана редких и исчезающих видов растений и животных, сохранение их генофонда;

экологическое воспитание и просвещение населения.

4. Режим особой охраны территории памятника природы

4.1. На территории памятника природы запрещается или ограничивается любая деятельность, если она противоречит целям его создания или причиняет вред природным комплексам и их компонентам.

4.2. На территории памятника природы с целью обеспечения выполнения им основных задач по сохранению и охране природных комплексов запрещается:

любительская и спортивная охота;

заготовка и сбор недревесных лесных ресурсов (за исключением заготовки и сбора недревесных лесных ресурсов гражданами для собственных нужд), заготовка пищевых лесных ресурсов и сбор лекарственных растений (за исключением заготовки пищевых лесных ресурсов гражданами и сбора ими лекарственных растений для собственных нужд);

геологическое изучение недр, разведка и добыча полезных ископаемых, а также выполнение иных работ, связанных с пользованием недрами;

применение пестицидов;

строительство и размещение стационарных и временных сооружений (в том числе линейных), прокладка дорог (кроме противопожарных), не связанных с выполнением задач, возложенных на памятник природы;

сенокосение, нарушение почвенного покрова, проведение земляных работ и распашка земель (за исключением случаев, связанных с осуществ-

лением противопожарных мероприятий и проведением научных исследований, а также случаев, связанных с производством сельскохозяйственных работ на землях сельскохозяйственного назначения, имеющих вид угодья – сенокос, пашня);

проведение мелиоративных и любых других работ, которые могут привести к изменению гидрологического и гидрохимического режима;

засорение и загрязнение территории памятника природы;

пускание палов, выжигание растительности;

проведение взрывных работ;

проведение рубок деревьев и кустарников (за исключением санитарно-оздоровительных мероприятий, а также рубок, связанных с эксплуатацией и обслуживанием линий электропередач);

уничтожение или повреждение деревьев, кустарников, травянистой растительности;

создание объектов размещения отходов производства и потребления, радиоактивных, химических, взрывчатых, токсичных, отравляющих и ядовитых веществ;

проезд и стоянка автотранспортных средств вне дорог общего пользования и специально предусмотренных для этого мест (кроме транспорта экстренных, аварийных и надзорных служб, транспорта для проведения хозяйственных мероприятий, связанных с обеспечением функционирования памятника природы и случаев, связанных с использованием транспортных средств собственниками, владельцами и пользователями земельных участков, расположенных в границах памятника природы);

осуществление рекреационной деятельности (в том числе организация мест отдыха и разведение костров) за пределами специально предусмотренных для этого мест;

нанесение самовольных надписей и знаков;

уничтожение или повреждение информационных и охранных знаков;

деятельность, влекущая за собой снижение экологической ценности территории памятника природы или причиняющая вред охраняемым объектам животного и растительного мира и среде их обитания;

иные виды деятельности, запрещенные федеральными законами и законами Карачаево-Черкесской Республики.

4.3. Граждане имеют право находиться на территории памятника природы.

4.4. На территории памятника природы в установленном порядке разрешается:

осуществление рекреационной и эколого-просветительской деятельности (в соответствии с научным обоснованием, при соблюдении режима особой охраны памятника природы);

проведение научных исследований, использование природных ресурсов в научно-исследовательских целях, не разрушающих окружающую среду и не истощающих биологические ресурсы;

реконструкция и капитальный ремонт существующих линейных сооружений в соответствии с действующим законодательством;

осуществление противопожарных мероприятий;
восстановительные работы и осуществление мероприятий по предотвращению изменений природных комплексов памятника природы в результате негативного антропогенного влияния или стихийного бедствия;
сбор ягод и грибов;
иная деятельность, не противоречащая целям и задачам памятника природы.

5. Охрана памятника природы

5.1. Государственный контроль (надзор) в области охраны и использования памятника природы осуществляет Министерство природных ресурсов и экологии Карачаево-Черкесской Республики в соответствии с законодательством Российской Федерации и законодательством Карачаево-Черкесской Республики.

5.2. Собственники, владельцы и пользователи земельных участков, которые расположены в границах памятника природы, иные физические и юридические лица обязаны соблюдать установленный на территории памятника природы режим особой охраны.

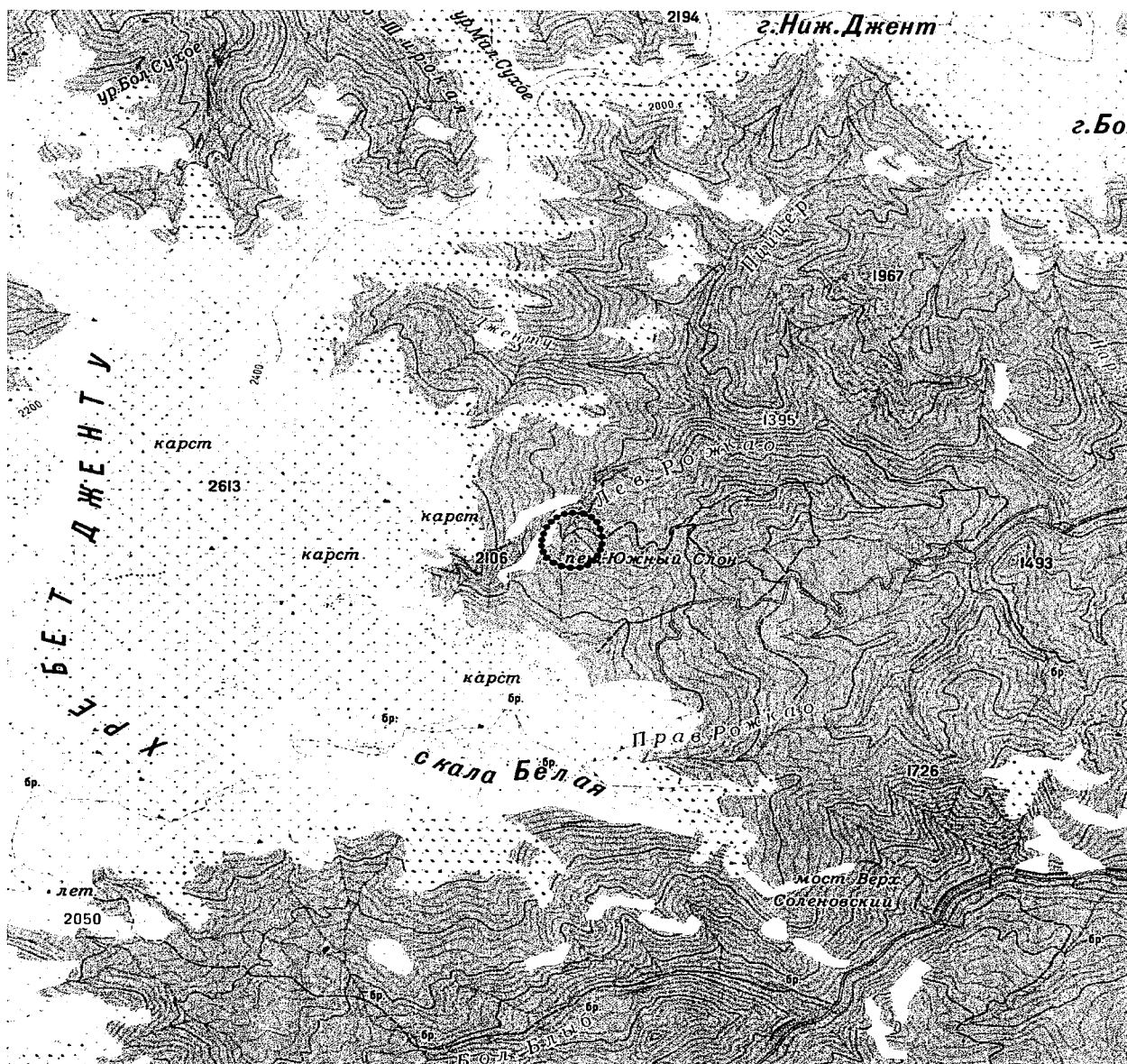
5.3. Вред, причиненный памятнику природы, подлежит возмещению в установленном законодательством Российской Федерации порядке.

6. Ответственность за нарушение режима особой охраны памятника природы

Ответственность за нарушение режима особой охраны памятника природы устанавливается в соответствии с действующим законодательством Российской Федерации и законодательством Карачаево-Черкесской Республики.

ГРАНИЦА

памятника природы республиканского значения «Пещера «Южный слон»



Масштаб 1:50000

Используемые условные знаки и обозначения:

- Граница объекта
 • Характерные точки границы объекта

1-24 – номера характерных точек границы памятника природы республиканского значения «Пещера «Южный слон», координаты которых представлены в таблице.

КООРДИНАТЫ
характерных точек границы памятника природы республиканского значения «Пещера «Южный слон»

№ п/п	Номера характерных точек границы памятника природы республиканского значения «Пещера «Южный слон»	Координаты характерных точек границы памятника природы республиканского значения «Пещера «Южный слон» Система координат МСК-09	
		X	Y
1	2	3	4
1.	1	542583.73	230337.81
2.	2	542628.71	230384.11
3.	3	542663.10	230443.64
4.	4	542672.36	230511.11
5.	5	542667.07	230593.13
6.	6	542631.35	230660.60
7.	7	542581.08	230705.58
8.	8	542510.97	230732.04
9.	9	542436.88	230745.27
10.	10	542364.12	230745.27
11.	11	542303.26	230732.04
12.	12	542246.38	230708.23
13.	13	542201.40	230675.16
14.	14	542153.78	230631.50
15.	15	542129.96	230570.65
16.	16	542127.30	230493.92
17.	17	542143.18	230421.16
18.	18	542178.90	230358.99
19.	19	542227.85	230302.10
20.	20	542288.71	230271.66
21.	21	542342.95	230259.75
22.	22	542403.81	230263.72
23.	23	542463.34	230279.60
24.	24	542528.17	230302.09
25.	1	542583.73	230337.81»



Приложение 32 к постановлению
Правительства Карачаево-Черкесской
Республики от 30.06.2023 № 167

«Приложение 34 к постановлению
Правительства Карачаево-Черкесской
Республики от 23.12.2021 № 110

ПОЛОЖЕНИЕ

о памятнике природы республиканского значения
«Ущелье «Адиюх»

1. Общие положения

1.1. Особо охраняемая природная территория республиканского значения – памятник природы «Ущелье «Адиюх» (далее - памятник природы) организована в соответствии с Решением исполкома Карачаево-Черкесского областного совета народных депутатов от 08.12.78 № 708 «О взятии под особую охрану памятников природы».

1.2. Настоящее Положение определяет правовой статус памятника природы, устанавливает режим особой охраны памятника природы, допустимые виды использования памятника природы, а также содержит сведения о площади, описание местоположения и границ памятника природы.

1.3. Памятник природы образован без ограничения срока действия.

1.4. Памятник природы создан без изъятия у собственников земельных участков, но с ограничениями прав пользования в связи с установлением режима особой охраны.

1.5. На территории памятника природы, включающей земли сельскохозяйственного назначения, допускается использование земельных участков в соответствии с установленными для них целевым назначением и разрешенным использованием и с соблюдением режима особой охраны территории памятника природы, установленного настоящим Положением.

1.6. Границы и особенности режима особой охраны памятника природы в обязательном порядке учитываются при подготовке и внесении изменений в схему территориального планирования Карачаево-Черкесской Республики, правила землепользования и застройки, документы территориального планирования муниципального образования Хабезского района Карачаево-Черкесской Республики, лесной план Карачаево-Черкесской Республики, лесохозяйственные регламенты.

2. Описание местоположения и границ

2.1. Памятник природы расположен на территории Хабезского муниципального района Карачаево-Черкесской Республики восточнее от аула

Али-Бердуковский в нижней половине балки Кайбук в правом притоке р. Малый Зеленчук.

2.2. Профиль памятника природы – ландшафтный.

2.3. Площадь памятника природы составляет 26,5±0,45 га.

2.4. Описание границ и карта-схема границ памятника природы представлены в приложении к настоящему Положению.

3. Цель, задачи создания памятника природы

3.1. Цели создания памятника природы:

Основными целями создания памятника природы являются: сохранение в естественном состоянии природного комплекса, восстановление, а также предотвращение изменений его компонентов в результате антропогенного воздействия;

сохранение биологического разнообразия;

ведение регулируемой рекреационной деятельности;

организация экологического туризма.

3.2. Памятник природы выполняет следующие задачи:

предотвращение хозяйственной деятельности, ведущей к уничтожению и нарушению природного комплекса;

охрана редких и исчезающих видов растений и животных, сохранение их генофонда;

экологическое воспитание и просвещение населения.

4. Режим особой охраны территории памятника природы

4.1. На территории памятника природы запрещается или ограничивается любая деятельность, если она противоречит целям его создания или причиняет вред природным комплексам и их компонентам.

4.2. На территории памятника природы с целью обеспечения выполнения им основных задач по сохранению и охране природных комплексов запрещается:

любительская и спортивная охота;

заготовка и сбор недревесных лесных ресурсов (за исключением заготовки и сбора недревесных лесных ресурсов гражданами для собственных нужд), заготовка пищевых лесных ресурсов и сбор лекарственных растений (за исключением заготовки пищевых лесных ресурсов гражданами и сбора ими лекарственных растений для собственных нужд);

геологическое изучение недр, разведка и добыча полезных ископаемых, а также выполнение иных работ, связанных с использованием недрами;

применение пестицидов;

строительство и размещение стационарных и временных сооружений (в том числе линейных), прокладка дорог (кроме противопожарных), не связанных с выполнением задач, возложенных на памятник природы;

сенокосение, нарушение почвенного покрова, проведение земляных работ и распашка земель (за исключением случаев, связанных с осуществ-

лением противопожарных мероприятий и проведением научных исследований, а также случаев, связанных с производством сельскохозяйственных работ на землях сельскохозяйственного назначения, имеющих вид угодья – сенокос, пашня);

проведение мелиоративных и любых других работ, которые могут привести к изменению гидрологического и гидрохимического режима;

засорение и загрязнение территории памятника природы;

пускание палов, выжигание растительности;

проведение взрывных работ;

проведение рубок деревьев и кустарников (за исключением санитарно-оздоровительных мероприятий, а также рубок, связанных с эксплуатацией и обслуживанием линий электропередач);

уничтожение или повреждение деревьев, кустарников, травянистой растительности;

создание объектов размещения отходов производства и потребления, радиоактивных, химических, взрывчатых, токсичных, отравляющих и ядовитых веществ;

проезд и стоянка автотранспортных средств вне дорог общего пользования и специально предусмотренных для этого мест (кроме транспорта экстренных, аварийных и надзорных служб, транспорта для проведения хозяйственных мероприятий, связанных с обеспечением функционирования памятника природы и случаев, связанных с использованием транспортных средств собственниками, владельцами и пользователями земельных участков, расположенных в границах памятника природы);

осуществление рекреационной деятельности (в том числе организация мест отдыха и разведение костров) за пределами специально предусмотренных для этого мест;

нанесение самовольных надписей и знаков;

уничтожение или повреждение информационных и охранных знаков;

деятельность, влекущая за собой снижение экологической ценности территории памятника природы или причиняющая вред охраняемым объектам животного и растительного мира и среде их обитания;

иные виды деятельности, запрещенные федеральными законами и законами Карачаево-Черкесской Республики.

4.3. Граждане имеют право находиться на территории памятника природы.

4.4. На территории памятника природы в установленном порядке разрешается:

осуществление рекреационной и эколого-просветительской деятельности (в соответствии с научным обоснованием, при соблюдении режима особой охраны памятника природы);

проведение научных исследований, использование природных ресурсов в научно-исследовательских целях, не разрушающих окружающую среду и не истощающих биологические ресурсы;

реконструкция и капитальный ремонт существующих линейных сооружений в соответствии с действующим законодательством;

осуществление противопожарных мероприятий;
восстановительные работы и осуществление мероприятий по предотвращению изменений природных комплексов памятника природы в результате негативного антропогенного влияния или стихийного бедствия;
сбор ягод и грибов;
иная деятельность, не противоречащая целям и задачам памятника природы.

5. Охрана памятника природы

5.1. Государственный контроль (надзор) в области охраны и использования памятника природы осуществляет Министерство природных ресурсов и экологии Карачаево-Черкесской Республики в соответствии с законодательством Российской Федерации и законодательством Карачаево-Черкесской Республики.

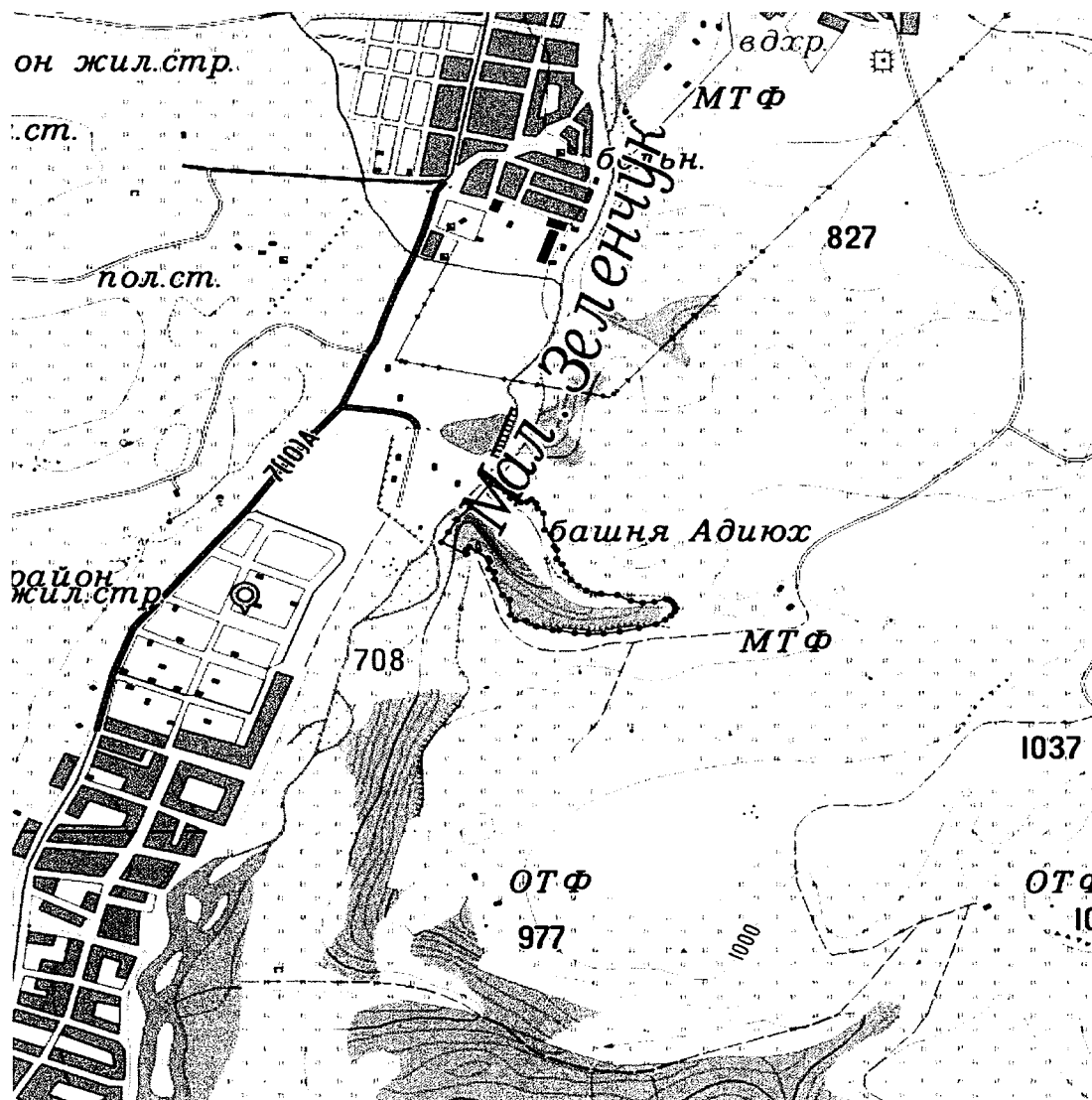
5.2. Собственники, владельцы и пользователи земельных участков, которые расположены в границах памятника природы, иные физические и юридические лица обязаны соблюдать установленный на территории памятника природы режим особой охраны.

5.3. Вред, причиненный памятнику природы, подлежит возмещению в установленном законодательством Российской Федерации порядке.

6. Ответственность за нарушение режима особой охраны памятника природы

Ответственность за нарушение режима особой охраны памятника природы устанавливается в соответствии с действующим законодательством Российской Федерации и законодательством Карачаево-Черкесской Республики.».

ГРАНИЦА
памятника природы республиканского значения «Ущелье «Адиюх»



Масштаб 1:25000

Используемые условные знаки и обозначения:

- Граница объекта
- Характерная точка границы объекта

1-59 – номера характерных точек границы памятника природы республиканского значения «Ущелье «Адиюх», координаты которых представлены в таблице.

КООРДИНАТЫ
характерных точек границы памятника природы республиканского
значения «Ущелье «Адиюх»

№ п/п	Номера характерных точек границы памятника природы республиканского значения «Ущелье «Адиюх»	Координаты характерных точек границы памятника природы республиканского значения «Ущелье «Адиюх» Система координат МСК-09	
		X	Y
1	2	3	4
1.	1	564370.47	305339.18
2.	2	564484.09	305418.92
3.	3	564446.69	305484.30
4.	4	564414.94	305504.41
5.	5	564410.18	305531.40
6.	6	564394.84	305549.92
7.	7	564398.01	305572.14
8.	8	564407.54	305592.25
9.	9	564390.07	305610.24
10.	10	564367.32	305617.12
11.	11	564341.92	305641.99
12.	12	564263.72	305646.00
13.	13	564241.38	305672.16
14.	14	564182.64	305684.86
15.	15	564165.18	305695.97
16.	16	564124.61	305696.07
17.	17	564097.44	305718.19
18.	18	564059.87	305732.22
19.	19	564022.83	305754.97
20.	20	563993.19	305785.66
21.	21	563971.50	305818.47
22.	22	563955.62	305877.74
23.	23	563949.27	305944.94
24.	24	563921.76	306000.50
25.	25	563913.29	306050.24
26.	26	563915.93	306098.93
27.	27	563930.22	306143.91
28.	28	563927.58	306157.67
29.	29	563918.58	306169.31
30.	30	563903.76	306179.36
31.	31	563885.77	306185.18
32.	32	563869.37	306181.48
33.	33	563849.79	306165.60
34.	34	563830.74	306142.32
35.	35	563809.57	306104.75
36.	36	563791.05	306034.90
37.	37	563772.71	305955.36
38.	38	563764.78	305887.89
39.	39	563761.42	305824.82

№ п/п	Номера характерных точек границы памятника природы республиканского значения «Ущелье «Адиюх»	Координаты характерных точек границы памятника природы республиканского значения «Ущелье «Адиюх» Система координат МСК-09	
		X	Y
1	2	3	4
40.	40	563766.18	305769.26
41.	41	563779.94	305706.29
42.	42	563780.47	305679.83
43.	43	563798.19	305612.22
44.	44	563825.69	305568.60
45.	45	563828.77	305526.99
46.	46	563854.30	305503.68
47.	47	563926.71	305503.40
48.	48	563950.51	305471.03
49.	49	564025.00	305439.09
50.	50	564060.30	305437.59
51.	51	564075.90	305414.19
52.	52	564110.92	305418.71
53.	53	564126.59	305412.82
54.	54	564180.29	305334.38
55.	55	564166.52	305321.17
56.	56	564146.36	305323.05
57.	57	564203.99	305221.14
58.	58	564252.56	305249.24
59.	59	564312.08	305284.97
60.	1	564370.47	305339.18»



Приложение 33 к постановлению
Правительства Карачаево-Черкесской
Республики от 30.06.2023 № 167

«Приложение 35 к постановлению
Правительства Карачаево-Черкесской
Республики от 23.12.2021 № 110

ПОЛОЖЕНИЕ

о памятнике природы республиканского значения
«Кольцо-гора»

1. Общие положения

1.1. Особо охраняемая природная территория республиканского значения – памятник природы «Кольцо-гора» (далее - памятник природы) организована в соответствии с Решением исполкома Карачаево-Черкесского областного совета народных депутатов от 08.12.78 № 708 «О взятии под особую охрану памятников природы».

1.2. Настоящее Положение определяет правовой статус памятника природы, устанавливает режим особой охраны памятника природы, допустимые виды использования памятника природы, а также содержит сведения о площади, описание местоположения и границ памятника природы.

1.3. Памятник природы образован без ограничения срока действия.

1.4. Памятник природы создан без изъятия у собственников земельных участков, но с ограничениями прав пользования в связи с установлением режима особой охраны.

1.5. На территории памятника природы, включающей земли сельскохозяйственного назначения, допускается использование земельных участков в соответствии с установленными для них целевым назначением и разрешенным использованием и с соблюдением режима особой охраны территории памятника природы, установленного настоящим Положением.

1.6. Границы и особенности режима особой охраны памятника природы в обязательном порядке учитываются при подготовке и внесении изменений в схему территориального планирования Карачаево-Черкесской Республики, правила землепользования и застройки, документы территориального планирования муниципального образования Хабезского района Карачаево-Черкесской Республики, лесной план Карачаево-Черкесской Республики, лесохозяйственные регламенты.

2. Описание местоположения и границ

2.1. Памятник природы расположен на территории Хабезского муниципального района Карачаево-Черкесской Республики в 1 км западнее от аула Али-Бердуковский на Скалистом хребте.

2.2. Профиль памятника природы – геологический.

2.3. Площадь памятника природы составляет $4,3 \pm 0,1814$ га.

2.4. Описание границ и карта-схема границ памятника природы представлены в приложении к настоящему Положению.

3. Цель, задачи создания памятника природы

3.1. Цели создания памятника природы:

Основными целями создания памятника природы являются:

сохранение в естественном состоянии природного комплекса, восстановление, а также предотвращение изменений его компонентов в результате антропогенного воздействия;

сохранение биологического разнообразия;

ведение регулируемой рекреационной деятельности;

организация экологического туризма.

3.2. Памятник природы выполняет следующие задачи:

предотвращение хозяйственной деятельности, ведущей к уничтожению и нарушению природного комплекса;

охрана редких и исчезающих видов растений и животных, сохранение их генофонда;

экологическое воспитание и просвещение населения.

4. Режим особой охраны территории памятника природы

4.1. На территории памятника природы запрещается или ограничивается любая деятельность, если она противоречит целям его создания или причиняет вред природным комплексам и их компонентам.

4.2. На территории памятника природы с целью обеспечения выполнения им основных задач по сохранению и охране природных комплексов запрещается:

любительская и спортивная охота;

заготовка и сбор недревесных лесных ресурсов (за исключением заготовки и сбора недревесных лесных ресурсов гражданами для собственных нужд), заготовка пищевых лесных ресурсов и сбор лекарственных растений (за исключением заготовки пищевых лесных ресурсов гражданами и сбора ими лекарственных растений для собственных нужд);

геологическое изучение недр, разведка и добыча полезных ископаемых, а также выполнение иных работ, связанных с использованием недрами;

применение пестицидов;

строительство и размещение стационарных и временных сооружений (в том числе линейных), прокладка дорог (кроме противопожарных), не связанных с выполнением задач, возложенных на памятник природы;

сенокосение, нарушение почвенного покрова, проведение земляных работ и распашка земель (за исключением случаев, связанных с осуществлением противопожарных мероприятий и проведением научных исследований, а также случаев, связанных с производством сельскохозяйственных работ на землях сельскохозяйственного назначения, имеющих вид угодья – сенокос, пашня);

проведение мелиоративных и любых других работ, которые могут привести к изменению гидрологического и гидрохимического режима;

засорение и загрязнение территории памятника природы;

пускание палов, выжигание растительности;

проведение взрывных работ;

проведение рубок деревьев и кустарников (за исключением санитарно-оздоровительных мероприятий, а также рубок, связанных с эксплуатацией и обслуживанием линий электропередач);

уничтожение или повреждение деревьев, кустарников, травянистой растительности;

создание объектов размещения отходов производства и потребления, радиоактивных, химических, взрывчатых, токсичных, отравляющих и ядовитых веществ;

проезд и стоянка автотранспортных средств вне дорог общего пользования и специально предусмотренных для этого мест (кроме транспорта экстренных, аварийных и надзорных служб, транспорта для проведения хозяйственных мероприятий, связанных с обеспечением функционирования памятника природы и случаев, связанных с использованием транспортных средств собственниками, владельцами и пользователями земельных участков, расположенных в границах памятника природы);

осуществление рекреационной деятельности (в том числе организация мест отдыха и разведение костров) за пределами специально предусмотренных для этого мест;

нанесение самовольных надписей и знаков;

уничтожение или повреждение информационных и охранных знаков;

деятельность, влекущая за собой снижение экологической ценности территории памятника природы или причиняющая вред охраняемым объектам животного и растительного мира и среде их обитания;

иные виды деятельности, запрещенные федеральными законами и законами Карачаево-Черкесской Республики.

4.3. Граждане имеют право находиться на территории памятника природы.

4.4. На территории памятника природы в установленном порядке разрешается:

осуществление рекреационной и эколого-просветительской деятельности (в соответствии с научным обоснованием, при соблюдении режима особой охраны памятника природы);

проведение научных исследований, использование природных ресурсов в научно-исследовательских целях, не разрушающих окружающую среду и не истощающих биологические ресурсы;

реконструкция и капитальный ремонт существующих линейных сооружений в соответствии с действующим законодательством;

осуществление противопожарных мероприятий;

восстановительные работы и осуществление мероприятий по предотвращению изменений природных комплексов памятника природы в результате негативного антропогенного влияния или стихийного бедствия;

сбор ягод и грибов;
иная деятельность, не противоречащая целям и задачам памятника природы.

5. Охрана памятника природы

5.1. Государственный контроль (надзор) в области охраны и использования памятника природы осуществляет Министерство природных ресурсов и экологии Карачаево-Черкесской Республики в соответствии с законодательством Российской Федерации и законодательством Карачаево-Черкесской Республики.

5.2. Собственники, владельцы и пользователи земельных участков, которые расположены в границах памятника природы, иные физические и юридические лица обязаны соблюдать установленный на территории памятника природы режим особой охраны.

5.3. Вред, причиненный памятнику природы, подлежит возмещению в установленном законодательством Российской Федерации порядке.

6. Ответственность за нарушение режима особой охраны памятника природы

Ответственность за нарушение режима особой охраны памятника природы устанавливается в соответствии с действующим законодательством Российской Федерации и законодательством Карачаево-Черкесской Республики.

ГРАНИЦА

памятника природы республиканского значения «Кольцо-гора»



Масштаб 1:25000

Используемые условные знаки и обозначения:

- | | |
|-------|-----------------------------------|
| ————— | Граница объекта |
| • | Характерная точка границы объекта |

1-26 – номера характерных точек границы памятника природы республиканского значения «Кольцо-гора», координаты которых представлены в таблице.

КООРДИНАТЫ
характерных точек границы памятника природы республиканского значения «Кольцо-гора»

№ п/п	Номера характерных точек границы памятника природы республиканского значения «Кольцо-гора»	Координаты характерных точек границы памятника природы республиканского значения «Кольцо-гора» Система координат МСК-09	
		X	Y
1	2	3	4
1.	1	562358.33	302517.87
2.	2	562377.38	302552.26
3.	3	562393.79	302590.36
4.	4	562415.48	302649.10
5.	5	562440.35	302736.41
6.	6	562445.64	302764.99
7.	7	562443.00	302787.48
8.	8	562433.49	302798.75
9.	9	562420.63	302801.39
10.	10	562404.22	302797.69
11.	11	562378.82	302777.58
12.	12	562322.62	302707.04
13.	13	562294.04	302669.47
14.	14	562269.70	302633.49
15.	15	562247.47	302599.62
16.	16	562228.95	302569.99
17.	17	562216.25	302538.77
18.	18	562204.61	302508.08
19.	19	562201.44	302475.01
20.	20	562211.49	302452.25
21.	21	562228.43	302439.56
22.	22	562248.26	302438.50
23.	23	562271.01	302444.32
24.	24	562291.65	302452.79
25.	25	562312.28	302466.55
26.	26	562335.57	302488.24
27.	1	562358.33	302517.87»



Приложение 34 к постановлению
Правительства Карачаево-Черкесской
Республики от 30.06.2023 № 167

«Приложение 36 к постановлению
Правительства Карачаево-Черкесской
Республики от 23.12.2021 № 110

ПОЛОЖЕНИЕ

о памятнике природы республиканского значения
«Холм «Гагр»

1. Общие положения

1.1. Особо охраняемая природная территория республиканского значения – памятник природы «Холм «Гагр» (далее - памятник природы) организована в соответствии с Решением исполкома Карачаево-Черкесского областного совета народных депутатов от 08.12.78 № 708 «О взятии под особую охрану памятников природы».

1.2. Настоящее Положение определяет правовой статус памятника природы, устанавливает режим особой охраны памятника природы, допустимые виды использования памятника природы, а также содержит сведения о площади, описание местоположения и границ памятника природы.

1.3. Памятник природы образован без ограничения срока действия.

1.4. Памятник природы создан без изъятия у собственников земельных участков, но с ограничениями прав пользования в связи с установлением режима особой охраны.

1.5. На территории памятника природы, включающей земли сельскохозяйственного назначения, допускается использование земельных участков в соответствии с установленными для них целевым назначением и разрешенным использованием и с соблюдением режима особой охраны территории памятника природы, установленного настоящим Положением.

1.6. Границы и особенности режима особой охраны памятника природы в обязательном порядке учитываются при подготовке и внесении изменений в схему территориального планирования Карачаево-Черкесской Республики, правила землепользования и застройки, документы территориального планирования муниципального образования Хабезского района Карачаево-Черкесской Республики, лесной план Карачаево-Черкесской Республики, лесохозяйственные регламенты.

2. Описание местоположения и границ

2.1. Памятник природы расположен на территории Хабезского муниципального района Карачаево-Черкесской Республики в 1 км западнее от аула Али-Бердуковский.

- 2.2. Профиль памятника природы – геологический.
- 2.3. Площадь памятника природы составляет $56,9 \pm 0,66$ га.
- 2.4. Описание границ и карта-схема границ памятника природы представлены в приложении к настоящему Положению.

3. Цель, задачи создания памятника природы

3.1. Цели создания памятника природы:

Основными целями создания памятника природы являются: сохранение в естественном состоянии природного комплекса, восстановление, а также предотвращение изменений его компонентов в результате антропогенного воздействия;

- сохранение биологического разнообразия;
- ведение регулируемой рекреационной деятельности;
- организация экологического туризма.

3.2. Памятник природы выполняет следующие задачи:

- предотвращение хозяйственной деятельности, ведущей к уничтожению и нарушению природного комплекса;
- охрана редких и исчезающих видов растений и животных, сохранение их генофонда;
- экологическое воспитание и просвещение населения.

4. Режим особой охраны территории памятника природы

4.1. На территории памятника природы запрещается или ограничивается любая деятельность, если она противоречит целям его создания или причиняет вред природным комплексам и их компонентам.

4.2. На территории памятника природы с целью обеспечения выполнения им основных задач по сохранению и охране природных комплексов запрещается:

- любительская и спортивная охота;
- заготовка и сбор недревесных лесных ресурсов (за исключением заготовки и сбора недревесных лесных ресурсов гражданами для собственных нужд), заготовка пищевых лесных ресурсов и сбор лекарственных растений (за исключением заготовки пищевых лесных ресурсов гражданами и сбора ими лекарственных растений для собственных нужд);
- геологическое изучение недр, разведка и добыча полезных ископаемых, а также выполнение иных работ, связанных с использованием недрами;
- применение пестицидов;
- строительство и размещение стационарных и временных сооружений (в том числе линейных), прокладка дорог (кроме противопожарных), не связанных с выполнением задач, возложенных на памятник природы;
- сенокосение, нарушение почвенного покрова, проведение земляных работ и распашка земель (за исключением случаев, связанных с осуществлением противопожарных мероприятий и проведением научных исследований, а также случаев, связанных с производством сельскохозяйственных

работ на землях сельскохозяйственного назначения, имеющих вид угодья – сенокос, пашня);

проведение мелиоративных и любых других работ, которые могут привести к изменению гидрологического и гидрохимического режима;

засорение и загрязнение территории памятника природы;

пускание палов, выжигание растительности;

проведение взрывных работ;

проведение рубок деревьев и кустарников (за исключением санитарно-оздоровительных мероприятий, а также рубок, связанных с эксплуатацией и обслуживанием линий электропередач);

уничтожение или повреждение деревьев, кустарников, травянистой растительности;

создание объектов размещения отходов производства и потребления, радиоактивных, химических, взрывчатых, токсичных, отравляющих и ядовитых веществ;

проезд и стоянка автотранспортных средств вне дорог общего пользования и специально предусмотренных для этого мест (кроме транспорта экстренных, аварийных и надзорных служб, транспорта для проведения хозяйственных мероприятий, связанных с обеспечением функционирования памятника природы и случаев, связанных с использованием транспортных средств собственниками, владельцами и пользователями земельных участков, расположенных в границах памятника природы);

осуществление рекреационной деятельности (в том числе организация мест отдыха и разведение костров) за пределами специально предусмотренных для этого мест;

нанесение самовольных надписей и знаков;

уничтожение или повреждение информационных и охранных знаков;

деятельность, влекущая за собой снижение экологической ценности территории памятника природы или причиняющая вред охраняемым объектам животного и растительного мира и среде их обитания.

иные виды деятельности, запрещенные федеральными законами и законами Карачаево-Черкесской Республики.

4.3. Граждане имеют право находиться на территории памятника природы.

4.4. На территории памятника природы в установленном порядке разрешается:

осуществление рекреационной и эколого-просветительской деятельности (в соответствии с научным обоснованием, при соблюдении режима особой охраны памятника природы);

проведение научных исследований, использование природных ресурсов в научно-исследовательских целях, не разрушающих окружающую среду и не истощающих биологические ресурсы;

реконструкция и капитальный ремонт существующих линейных сооружений в соответствии с действующим законодательством;

осуществление противопожарных мероприятий;

восстановительные работы и осуществление мероприятий по предотвращению изменений природных комплексов памятника природы в результате негативного антропогенного влияния или стихийного бедствия;
сбор ягод и грибов;
иная деятельность, не противоречащая целям и задачам памятника природы.

5. Охрана памятника природы

5.1. Государственный контроль (надзор) в области охраны и использования памятника природы осуществляет Министерство природных ресурсов и экологии Карачаево-Черкесской Республики в соответствии с законодательством Российской Федерации и законодательством Карачаево-Черкесской Республики.

5.2. Собственники, владельцы и пользователи земельных участков, которые расположены в границах памятника природы, иные физические и юридические лица обязаны соблюдать установленный на территории памятника природы режим особой охраны.

5.3. Вред, причиненный памятнику природы, подлежит возмещению в установленном законодательством Российской Федерации порядке.

6. Ответственность за нарушение режима особой охраны памятника природы

Ответственность за нарушение режима особой охраны памятника природы устанавливается в соответствии с действующим законодательством Российской Федерации и законодательством Карачаево-Черкесской Республики.

ГРАНИЦА
 памятника природы республиканского значения «Холм «Гагр»



Масштаб 1:25000

Используемые условные знаки и обозначения:

- | | |
|-------|-----------------------------------|
| ————— | Граница объекта |
| • | Характерная точка границы объекта |

1-60 – номера характерных точек границы памятника природы республиканского значения «Холм «Гагр», координаты которых представлены в таблице.

КООРДИНАТЫ
характерных точек границы памятника природы республиканского
значения «Холм «Гагр»

№ п/п	Номера характерных точек границы памятника природы республиканского значения «Холм «Гагр»	Координаты характерных точек границы памятника природы республиканского значения «Холм «Гагр» Система коорди- нат МСК-09	
		X	Y
1	2	3	4
1.	1	563779.56	302406.80
2.	2	563785.91	302524.81
3.	3	563790.14	302613.71
4.	4	563787.50	302695.99
5.	5	563807.61	302713.98
6.	6	563832.21	302730.12
7.	7	563861.84	302743.88
8.	8	563871.11	302765.31
9.	9	563866.34	302810.29
10.	10	563846.76	302870.09
11.	11	563827.44	302928.56
12.	12	563808.14	302976.98
13.	13	563789.61	303016.14
14.	14	563701.77	303000.79
15.	15	563617.65	303001.57
16.	16	563594.88	303155.55
17.	17	563546.44	303150.52
18.	18	563496.17	303162.43
19.	19	563460.45	303191.53
20.	20	563431.35	303253.71
21.	21	563406.21	303313.24
22.	22	563389.83	303365.89
23.	23	563299.74	303307.02
24.	24	563208.84	303259.81
25.	25	563107.24	303216.41
26.	26	563148.53	303123.00
27.	27	563147.47	303097.60
28.	28	563134.77	303068.50
29.	29	563108.84	303026.72
30.	30	563121.54	303000.77
31.	31	563164.41	302996.53
32.	32	563191.39	302970.08
33.	33	563203.04	302948.91
34.	34	563201.17	302920.62
35.	35	563187.94	302897.86
36.	36	563169.42	302869.82
37.	37	563136.61	302833.83
38.	38	563116.50	302788.32
39.	39	563204.62	302748.88

№ п/п	Номера характерных точек границы памятника природы республиканского значения «Холм «Гагр»	Координаты характерных точек границы памятника природы республиканского значения «Холм «Гагр» Система коорди- нат МСК-09	
		X	Y
1	2	3	4
40.	40	563217.32	302728.25
41.	41	563213.88	302636.71
42.	42	563205.95	302614.49
43.	43	563191.64	302600.47
44.	44	563172.06	302592.53
45.	45	563146.66	302593.06
46.	46	563118.10	302537.23
47.	47	563137.14	302529.56
48.	48	563151.97	302509.18
49.	49	563157.78	302477.17
50.	50	563165.18	302454.42
51.	51	563187.94	302441.19
52.	52	563214.67	302411.56
53.	53	563222.61	302381.14
54.	54	563267.85	302364.20
55.	55	563303.31	302339.33
56.	56	563315.48	302300.70
57.	57	563310.72	302243.02
58.	58	563406.50	302238.79
59.	59	563586.94	302239.84
60.	60	563654.68	302239.06
61.	1	563779.56	302406.80»



Приложение 35 к постановлению
Правительства Карачаево-Черкесской
Республики от 30.06.2023 № 167

«Приложение 37 к постановлению
Правительства Карачаево-Черкесской
Республики от 23.12.2021 № 110

ПОЛОЖЕНИЕ

о памятнике природы республиканского значения
«Скалы «Конские головы»

1. Общие положения

1.1. Особо охраняемая природная территория республиканского значения – памятник природы «Скалы «Конские головы» (далее - памятник природы) организована в соответствии с Решением исполкома Карачаево-Черкесского областного совета народных депутатов от 08.12.78 № 708 «О взятии под особую охрану памятников природы».

1.2. Настоящее Положение определяет правовой статус памятника природы, устанавливает режим особой охраны памятника природы, допустимые виды использования памятника природы, а также содержит сведения о площади, описание местоположения и границ памятника природы.

1.3. Памятник природы образован без ограничения срока действия.

1.4. Памятник природы создан без изъятия у собственников земельных участков, но с ограничениями прав пользования в связи с установлением режима особой охраны.

1.5. На территории памятника природы, включающей земли сельскохозяйственного назначения, допускается использование земельных участков в соответствии с установленными для них целевым назначением и разрешенным использованием и с соблюдением режима особой охраны территории памятника природы, установленного настоящим Положением.

1.6. Границы и особенности режима особой охраны памятника природы в обязательном порядке учитываются при подготовке и внесении изменений в схему территориального планирования Карачаево-Черкесской Республики, правила землепользования и застройки, документы территориального планирования муниципального образования Хабезского района Карачаево-Черкесской Республики, лесной план Карачаево-Черкесской Республики, лесохозяйственные регламенты.

2. Описание местоположения и границ

2.1. Памятник природы расположен на территории Хабезского муниципального района Карачаево-Черкесской Республики в 5 км западнее от аула Хабез в 1 км севернее от дороги Хабез – Исправная.

2.2. Профиль памятника природы – геологический.

2.3. Площадь памятника природы составляет $0,50 \pm 0,0619$ га.

2.4. Описание границ и карта-схема границ памятника природы представлены в приложении к настоящему Положению.

3. Цель, задачи создания памятника природы

3.1. Цели создания памятника природы:

Основными целями создания памятника природы являются:

сохранение в естественном состоянии природного комплекса, восстановление, а также предотвращение изменений его компонентов в результате антропогенного воздействия;

сохранение биологического разнообразия;

ведение регулируемой рекреационной деятельности;

организация экологического туризма.

3.2. Памятник природы выполняет следующие задачи:

предотвращение хозяйственной деятельности, ведущей к уничтожению и нарушению природного комплекса;

охрана редких и исчезающих видов растений и животных, сохранение их генофонда;

экологическое воспитание и просвещение населения.

4. Режим особой охраны территории памятника природы

4.1. На территории памятника природы запрещается или ограничивается любая деятельность, если она противоречит целям его создания или причиняет вред природным комплексам и их компонентам.

4.2. На территории памятника природы с целью обеспечения выполнения им основных задач по сохранению и охране природных комплексов запрещается:

любительская и спортивная охота;

заготовка и сбор недревесных лесных ресурсов (за исключением заготовки и сбора недревесных лесных ресурсов гражданами для собственных нужд), заготовка пищевых лесных ресурсов и сбор лекарственных растений (за исключением заготовки пищевых лесных ресурсов гражданами и сбора ими лекарственных растений для собственных нужд);

геологическое изучение недр, разведка и добыча полезных ископаемых, а также выполнение иных работ, связанных с использованием недрами;

применение пестицидов;

строительство и размещение стационарных и временных сооружений (в том числе линейных), прокладка дорог (кроме противопожарных), не связанных с выполнением задач, возложенных на памятник природы;

сенокосение, нарушение почвенного покрова, проведение земляных работ и распашка земель (за исключением случаев, связанных с осуществлением противопожарных мероприятий и проведением научных исследований, а также случаев, связанных с производством сельскохозяйственных

работ на землях сельскохозяйственного назначения, имеющих вид угодья – сенокос, пашня);

проведение мелиоративных и любых других работ, которые могут привести к изменению гидрологического и гидрохимического режима;

засорение и загрязнение территории памятника природы;

пускание палов, выжигание растительности;

проведение взрывных работ;

проведение рубок деревьев и кустарников (за исключением санитарно-оздоровительных мероприятий, а также рубок, связанных с эксплуатацией и обслуживанием линий электропередач);

уничтожение или повреждение деревьев, кустарников, травянистой растительности;

создание объектов размещения отходов производства и потребления, радиоактивных, химических, взрывчатых, токсичных, отравляющих и ядовитых веществ;

проезд и стоянка автотранспортных средств вне дорог общего пользования и специально предусмотренных для этого мест (кроме транспорта экстренных, аварийных и надзорных служб, транспорта для проведения хозяйственных мероприятий, связанных с обеспечением функционирования памятника природы и случаев, связанных с использованием транспортных средств собственниками, владельцами и пользователями земельных участков, расположенных в границах памятника природы);

осуществление рекреационной деятельности (в том числе организация мест отдыха и разведение костров) за пределами специально предусмотренных для этого мест;

нанесение самовольных надписей и знаков;

уничтожение или повреждение информационных и охранных знаков;

деятельность, влекущая за собой снижение экологической ценности территории памятника природы или причиняющая вред охраняемым объектам животного и растительного мира и среде их обитания;

иные виды деятельности, запрещенные федеральными законами и законами Карачаево-Черкесской Республики.

4.3. Граждане имеют право находиться на территории памятника природы.

4.4. На территории памятника природы в установленном порядке разрешается:

осуществление рекреационной и эколого-просветительской деятельности (в соответствии с научным обоснованием, при соблюдении режима особой охраны памятника природы);

проведение научных исследований, использование природных ресурсов в научно-исследовательских целях, не разрушающих окружающую среду и не истощающих биологические ресурсы;

реконструкция и капитальный ремонт существующих линейных сооружений в соответствии с действующим законодательством;

осуществление противопожарных мероприятий;

восстановительные работы и осуществление мероприятий по предотвращению изменений природных комплексов памятника природы в результате негативного антропогенного влияния или стихийного бедствия;

сбор ягод и грибов;

иная деятельность, не противоречащая целям и задачам памятника природы.

5. Охрана памятника природы

5.1. Государственный контроль (надзор) в области охраны и использования памятника природы осуществляет Министерство природных ресурсов и экологии Карачаево-Черкесской Республики в соответствии с законодательством Российской Федерации и законодательством Карачаево-Черкесской Республики.

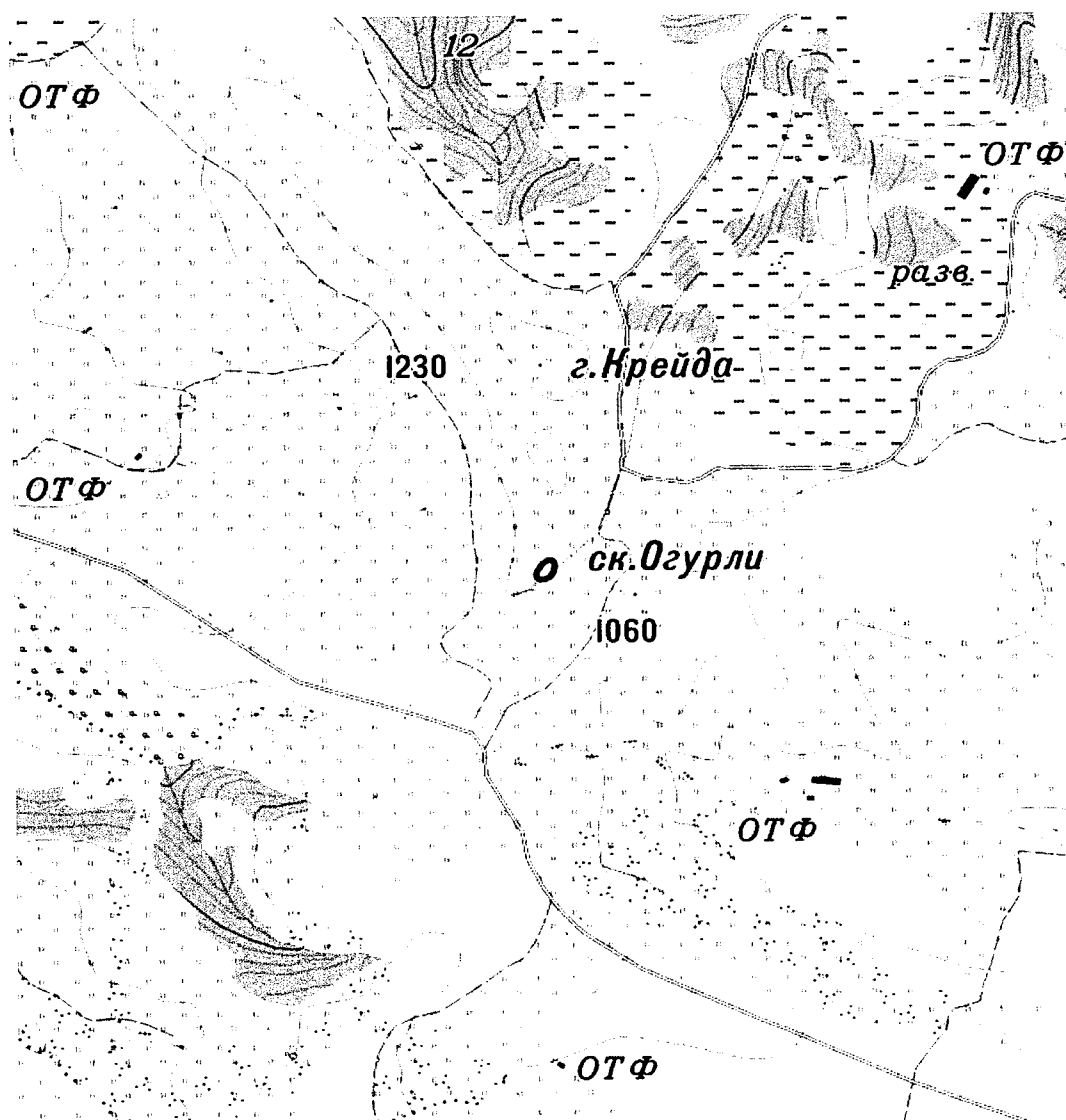
5.2. Собственники, владельцы и пользователи земельных участков, которые расположены в границах памятника природы, иные физические и юридические лица обязаны соблюдать установленный на территории памятника природы режим особой охраны.

5.3. Вред, причиненный памятнику природы, подлежит возмещению в установленном законодательством Российской Федерации порядке.

6. Ответственность за нарушение режима особой охраны памятника природы

Ответственность за нарушение режима особой охраны памятника природы устанавливается в соответствии с действующим законодательством Российской Федерации и законодательством Карачаево-Черкесской Республики.

ГРАНИЦА
 памятника природы республиканского значения
 «Скалы «Конские головы»



Масштаб 1:25000

Используемые условные знаки и обозначения:

Граница объекта
 Характерная точка границы объекта

1-23 — номера характерных точек границы памятника природы республиканского значения «Скалы «Конские головы», координаты которых представлены в таблице.

КООРДИНАТЫ
характерных точек границы памятника природы республиканского значения «Скалы «Конские головы»

№ п/п	Номера характерных точек границы памятника природы республиканского значения «Скалы «Конские головы»	Координаты характерных точек границы памятника природы республиканского значения «Скалы «Конские головы» Система координат МСК-09	
		X	Y
1	2	3	4
1.	1	568141.27	299944.49
2.	2	568150.80	299954.55
3.	3	568156.35	299964.34
4.	4	568158.20	299973.60
5.	5	568156.88	299981.77
6.	6	568152.65	299987.59
7.	7	568144.45	299991.29
8.	8	568133.60	299993.14
9.	9	568120.40	299992.88
10.	10	568107.44	299990.76
11.	11	568095.80	299986.00
12.	12	568084.15	299978.86
13.	13	568074.89	299969.86
14.	14	568068.28	299957.69
15.	15	568066.16	299944.72
16.	16	568067.75	299932.59
17.	17	568072.25	299923.33
18.	18	568079.14	299917.52
19.	19	568088.66	299915.93
20.	20	568097.60	299916.99
21.	21	568108.72	299921.49
22.	22	568119.98	299927.95
23.	23	568130.95	299935.76
24.	1	568141.27	299944.49»



Приложение 36 к постановлению
Правительства Карачаево-Черкесской
Республики от 30.06.2023 № 167

«Приложение 38 к постановлению
Правительства Карачаево-Черкесской
Республики от 23.12.2021 № 110

ПОЛОЖЕНИЕ

о памятнике природы республиканского значения
«Скала «Зуб старухи»

1. Общие положения

1.1. Особо охраняемая природная территория республиканского значения – памятник природы «Скала «Зуб старухи» (далее - памятник природы) организована в соответствии с Решением исполкома Карачаево-Черкесского областного совета народных депутатов от 08.12.78 № 708 «О взятии под особую охрану памятников природы».

1.2. Настоящее Положение определяет правовой статус памятника природы, устанавливает режим особой охраны памятника природы, допустимые виды использования памятника природы, а также содержит сведения о площади, описание местоположения и границ памятника природы.

1.3. Памятник природы образован без ограничения срока действия.

1.4. Памятник природы создан без изъятия у собственников земельных участков, но с ограничениями прав пользования в связи с установлением режима особой охраны.

1.5. На территории памятника природы, включающей земли сельскохозяйственного назначения, допускается использование земельных участков в соответствии с установленными для них целевым назначением и разрешенным использованием и с соблюдением режима особой охраны территории памятника природы, установленного настоящим Положением.

1.6. Границы и особенности режима особой охраны памятника природы в обязательном порядке учитываются при подготовке и внесении изменений в схему территориального планирования Карачаево-Черкесской Республики, правила землепользования и застройки, документы территориального планирования муниципального образования Хабезского района Карачаево-Черкесской Республики, лесной план Карачаево-Черкесской Республики, лесохозяйственные регламенты.

2. Описание местоположения и границ

2.1. Памятник природы расположен на территории Хабезского муниципального района Карачаево-Черкесской Республики в 4,5 км западнее от аула Хабез на средней части восточного склона Пастбищного хребта.

2.2. Профиль памятника природы – геологический.

2.3. Площадь памятника природы составляет $2,7 \pm 0,1438$ га.

2.4. Описание границ и карта-схема границ памятника природы представлены в приложении к настоящему Положению.

3. Цель, задачи создания памятника природы

3.1. Цели создания памятника природы:

Основными целями создания памятника природы являются:

сохранение в естественном состоянии природного комплекса, восстановление, а также предотвращение изменений его компонентов в результате антропогенного воздействия;

сохранение биологического разнообразия;

ведение регулируемой рекреационной деятельности;

организация экологического туризма.

3.2. Памятник природы выполняет следующие задачи:

предотвращение хозяйственной деятельности, ведущей к уничтожению и нарушению природного комплекса;

охрана редких и исчезающих видов растений и животных, сохранение их генофонда;

экологическое воспитание и просвещение населения.

4. Режим особой охраны территории памятника природы

4.1. На территории памятника природы запрещается или ограничивается любая деятельность, если она противоречит целям его создания или причиняет вред природным комплексам и их компонентам.

4.2. На территории памятника природы с целью обеспечения выполнения им основных задач по сохранению и охране природных комплексов запрещается:

любительская и спортивная охота;

заготовка и сбор недревесных лесных ресурсов (за исключением заготовки и сбора недревесных лесных ресурсов гражданами для собственных нужд), заготовка пищевых лесных ресурсов и сбор лекарственных растений (за исключением заготовки пищевых лесных ресурсов гражданами и сбора ими лекарственных растений для собственных нужд);

геологическое изучение недр, разведка и добыча полезных ископаемых, а также выполнение иных работ, связанных с пользованием недрами; применение пестицидов;

строительство и размещение стационарных и временных сооружений (в том числе линейных), прокладка дорог (кроме противопожарных), не связанных с выполнением задач, возложенных на памятник природы;

сенокосение, нарушение почвенного покрова, проведение земляных работ и распашка земель (за исключением случаев, связанных с осуществлением противопожарных мероприятий и проведением научных исследований), а также случаев, связанных с производством сельскохозяйственных

работ на землях сельскохозяйственного назначения, имеющих вид угодья – сенокос, пашня);

проведение мелиоративных и любых других работ, которые могут привести к изменению гидрологического и гидрохимического режима;

засорение и загрязнение территории памятника природы;

пускание палов, выжигание растительности;

проведение взрывных работ;

проведение рубок деревьев и кустарников (за исключением санитарно-оздоровительных мероприятий, а также рубок, связанных с эксплуатацией и обслуживанием линий электропередач);

уничтожение или повреждение деревьев, кустарников, травянистой растительности;

создание объектов размещения отходов производства и потребления, радиоактивных, химических, взрывчатых, токсичных, отравляющих и ядовитых веществ;

проезд и стоянка автотранспортных средств вне дорог общего пользования и специально предусмотренных для этого мест (кроме транспорта экстренных, аварийных и надзорных служб, транспорта для проведения хозяйственных мероприятий, связанных с обеспечением функционирования памятника природы и случаев, связанных с использованием транспортных средств собственниками, владельцами и пользователями земельных участков, расположенных в границах памятника природы);

осуществление рекреационной деятельности (в том числе организация мест отдыха и разведение костров) за пределами специально предусмотренных для этого мест;

нанесение самовольных надписей и знаков;

уничтожение или повреждение информационных и охранных знаков;

деятельность, влекущая за собой снижение экологической ценности территории памятника природы или причиняющая вред охраняемым объектам животного и растительного мира и среде их обитания;

иные виды деятельности, запрещенные федеральными законами и законами Карачаево-Черкесской Республики.

4.3. Граждане имеют право находиться на территории памятника природы.

4.4. На территории памятника природы в установленном порядке разрешается:

осуществление рекреационной и эколого-просветительской деятельности (в соответствии с научным обоснованием, при соблюдении режима особой охраны памятника природы);

проведение научных исследований, использование природных ресурсов в научно-исследовательских целях, не разрушающих окружающую среду и не истощающих биологические ресурсы;

реконструкция и капитальный ремонт существующих линейных сооружений в соответствии с действующим законодательством;

осуществление противопожарных мероприятий;

восстановительные работы и осуществление мероприятий по предотвращению изменений природных комплексов памятника природы в результате негативного антропогенного влияния или стихийного бедствия;
сбор ягод и грибов;
иная деятельность, не противоречащая целям и задачам памятника природы.

5. Охрана памятника природы

5.1. Государственный контроль (надзор) в области охраны и использования памятника природы осуществляет Министерство природных ресурсов и экологии Карачаево-Черкесской Республики в соответствии с законодательством Российской Федерации и законодательством Карачаево-Черкесской Республики.

5.2. Собственники, владельцы и пользователи земельных участков, которые расположены в границах памятника природы, иные физические и юридические лица обязаны соблюдать установленный на территории памятника природы режим особой охраны.

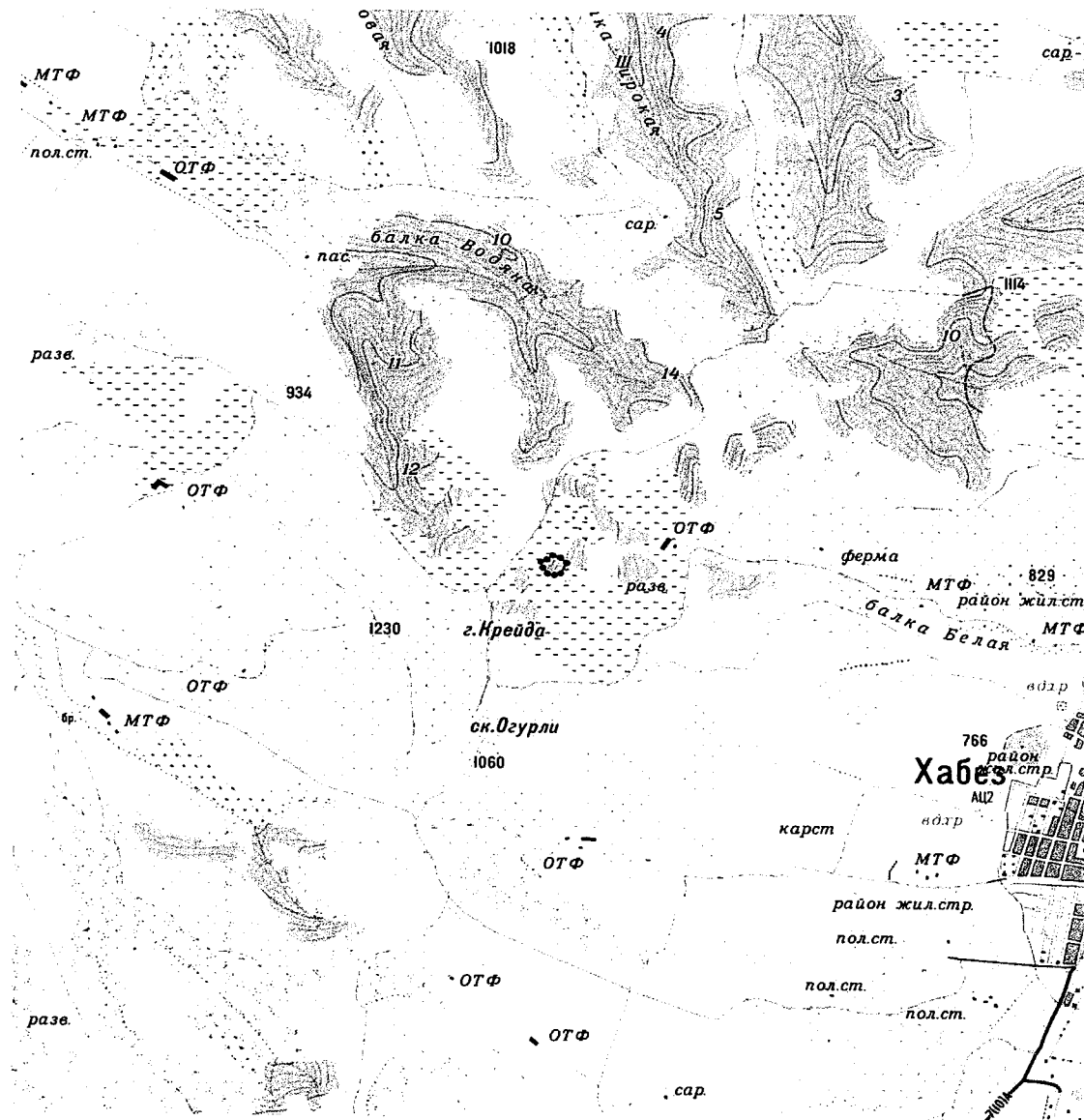
5.3. Вред, причиненный памятнику природы, подлежит возмещению в установленном законодательством Российской Федерации порядке.

6. Ответственность за нарушение режима особой охраны памятника природы

Ответственность за нарушение режима особой охраны памятника природы устанавливается в соответствии с действующим законодательством Российской Федерации и законодательством Карачаево-Черкесской Республики.

ГРАНИЦА

памятника природы республиканского значения «Скала «Зуб старухи»



Масштаб 1:50000

Используемые условные знаки и обозначения:

- Граница объекта
 Характерная точка границы объекта

1-9 – номера характерных точек границы памятника природы республиканского значения «Скала «Зуб старухи», координаты которых представлены в таблице.

КООРДИНАТЫ
характерных точек границы памятника природы республиканского
значения «Скала «Зуб старухи»

№ п/п	Номера характерных точек границы памятника природы республиканского значения «Скала «Зуб старухи»	Координаты характерных точек границы памятника природы республиканского значения «Скала «Зуб старухи» Система координат МСК-09	
		X	Y
1	2	3	4
1.	1	569800.59	300766.70
2.	2	569836.57	300818.03
3.	3	569814.36	300881.34
4.	4	569762.50	300933.73
5.	5	569667.43	300888.22
6.	6	569649.97	300835.83
7.	7	569660.02	300774.63
8.	8	569719.82	300731.24
9.	9	569774.67	300717.48
10.	1	569800.59	300766.70»



Приложение 37 к постановлению
Правительства Карачаево-Черкесской
Республики от 30.06.2023 № 167

«Приложение 39 к постановлению
Правительства Карачаево-Черкесской
Республики от 23.12.2021 № 110

ПОЛОЖЕНИЕ

о памятнике природы республиканского значения
«Пещера «Логово великана»

1. Общие положения

1.1. Особо охраняемая природная территория республиканского значения – памятник природы «Пещера «Логово великана» (далее - памятник природы) организована в соответствии с Решением исполкома Карачаево-Черкесского областного совета народных депутатов от 08.12.78 № 708 «О взятии под особую охрану памятников природы».

1.2. Настоящее Положение определяет правовой статус памятника природы, устанавливает режим особой охраны памятника природы, допустимые виды использования памятника природы, а также содержит сведения о площади, описание местоположения и границ памятника природы.

1.3. Памятник природы образован без ограничения срока действия.

1.4. Памятник природы создан без изъятия у собственников земельных участков, но с ограничениями прав пользования в связи с установлением режима особой охраны.

1.5. На территории памятника природы, включающей земли сельскохозяйственного назначения, допускается использование земельных участков в соответствии с установленными для них целевым назначением и разрешенным использованием и с соблюдением режима особой охраны территории памятника природы, установленного настоящим Положением.

1.6. Границы и особенности режима особой охраны памятника природы в обязательном порядке учитываются при подготовке и внесении изменений в схему территориального планирования Карачаево-Черкесской Республики, правила землепользования и застройки, документы территориального планирования муниципального образования Хабезского района Карачаево-Черкесской Республики, лесной план Карачаево-Черкесской Республики, лесохозяйственные регламенты.

2. Описание местоположения и границ

2.1. Памятник природы расположен на территории Хабезского муниципального района Карачаево-Черкесской Республики в 2 км северо-западнее от аула Хабез в левом борту балки Белая.

- 2.2. Профиль памятника природы – геологический.
- 2.3. Площадь памятника природы составляет $3,6 \pm 0,166$ га.
- 2.4. Описание границ и карта-схема границ памятника природы представлены в приложении к настоящему Положению.

3. Цель, задачи создания памятника природы

3.1. Цели создания памятника природы:

Основными целями создания памятника природы являются:
сохранение в естественном состоянии подземных ландшафтов и минеральных образований, восстановление, а также предотвращение изменений их компонентов в результате антропогенного воздействия;
сохранение биологического разнообразия;
ведение регулируемой рекреационной деятельности;
организация экологического туризма.

3.2. Памятник природы выполняет следующие задачи:

предотвращение хозяйственной деятельности, ведущей к уничтожению и нарушению ландшафтного комплекса;
охрана редких и исчезающих видов растений и животных, сохранение их генофонда;
экологическое воспитание и просвещение населения.

4. Режим особой охраны территории памятника природы

4.1. На территории памятника природы запрещается или ограничивается любая деятельность, если она противоречит целям его создания или причиняет вред природным комплексам и их компонентам.

4.2. На территории памятника природы с целью обеспечения выполнения им основных задач по сохранению и охране природных комплексов запрещается:

- любительская и спортивная охота;
- заготовка и сбор недревесных лесных ресурсов (за исключением заготовки и сбора недревесных лесных ресурсов гражданами для собственных нужд), заготовка пищевых лесных ресурсов и сбор лекарственных растений (за исключением заготовки пищевых лесных ресурсов гражданами и сбора ими лекарственных растений для собственных нужд);
- геологическое изучение недр, разведка и добыча полезных ископаемых, а также выполнение иных работ, связанных с использованием недрами;
- применение пестицидов;
- строительство и размещение стационарных и временных сооружений (в том числе линейных), прокладка дорог (кроме противопожарных), не связанных с выполнением задач, возложенных на памятник природы;
- сенокосение, нарушение почвенного покрова, проведение земляных работ и распашка земель (за исключением случаев, связанных с осуществлением противопожарных мероприятий и проведением научных исследований, а также случаев, связанных с производством сельскохозяйственных

работ на землях сельскохозяйственного назначения, имеющих вид угодья – сенокос, пашня);

проведение мелиоративных и любых других работ, которые могут привести к изменению гидрологического и гидрохимического режима;

засорение и загрязнение территории памятника природы;

пускание палов, выжигание растительности;

проведение взрывных работ;

проведение рубок деревьев и кустарников (за исключением санитарно-оздоровительных мероприятий, а также рубок, связанных с эксплуатацией и обслуживанием линий электропередач);

уничтожение или повреждение деревьев, кустарников, травянистой растительности;

создание объектов размещения отходов производства и потребления, радиоактивных, химических, взрывчатых, токсичных, отравляющих и ядовитых веществ;

проезд и стоянка автотранспортных средств вне дорог общего пользования и специально предусмотренных для этого мест (кроме транспорта экстренных, аварийных и надзорных служб, транспорта для проведения хозяйственных мероприятий, связанных с обеспечением функционирования памятника природы и случаев, связанных с использованием транспортных средств собственниками, владельцами и пользователями земельных участков, расположенных в границах памятника природы);

осуществление рекреационной деятельности (в том числе организация мест отдыха и разведение костров) за пределами специально предусмотренных для этого мест;

нанесение самовольных надписей и знаков;

уничтожение или повреждение информационных и охранных знаков;

деятельность, влекущая за собой снижение экологической ценности территории памятника природы или причиняющая вред охраняемым объектам животного и растительного мира и среде их обитания;

иные виды деятельности, запрещенные федеральными законами и законами Карачаево-Черкесской Республики.

4.3. Граждане имеют право находиться на территории памятника природы.

4.4. На территории памятника природы в установленном порядке разрешается:

осуществление рекреационной и эколого-просветительской деятельности (в соответствии с научным обоснованием, при соблюдении режима особой охраны памятника природы);

проведение научных исследований, использование природных ресурсов в научно-исследовательских целях, не разрушающих окружающую среду и не истощающих биологические ресурсы;

реконструкция и капитальный ремонт существующих линейных сооружений в соответствии с действующим законодательством;

осуществление противопожарных мероприятий;

восстановительные работы и осуществление мероприятий по предотвращению изменений природных комплексов памятника природы в результате негативного антропогенного влияния или стихийного бедствия;
сбор ягод и грибов;
иная деятельность, не противоречащая целям и задачам памятника природы.

5. Охрана памятника природы

5.1. Государственный контроль (надзор) в области охраны и использования памятника природы осуществляет Министерство природных ресурсов и экологии Карачаево-Черкесской Республики в соответствии с законодательством Российской Федерации и законодательством Карачаево-Черкесской Республики.

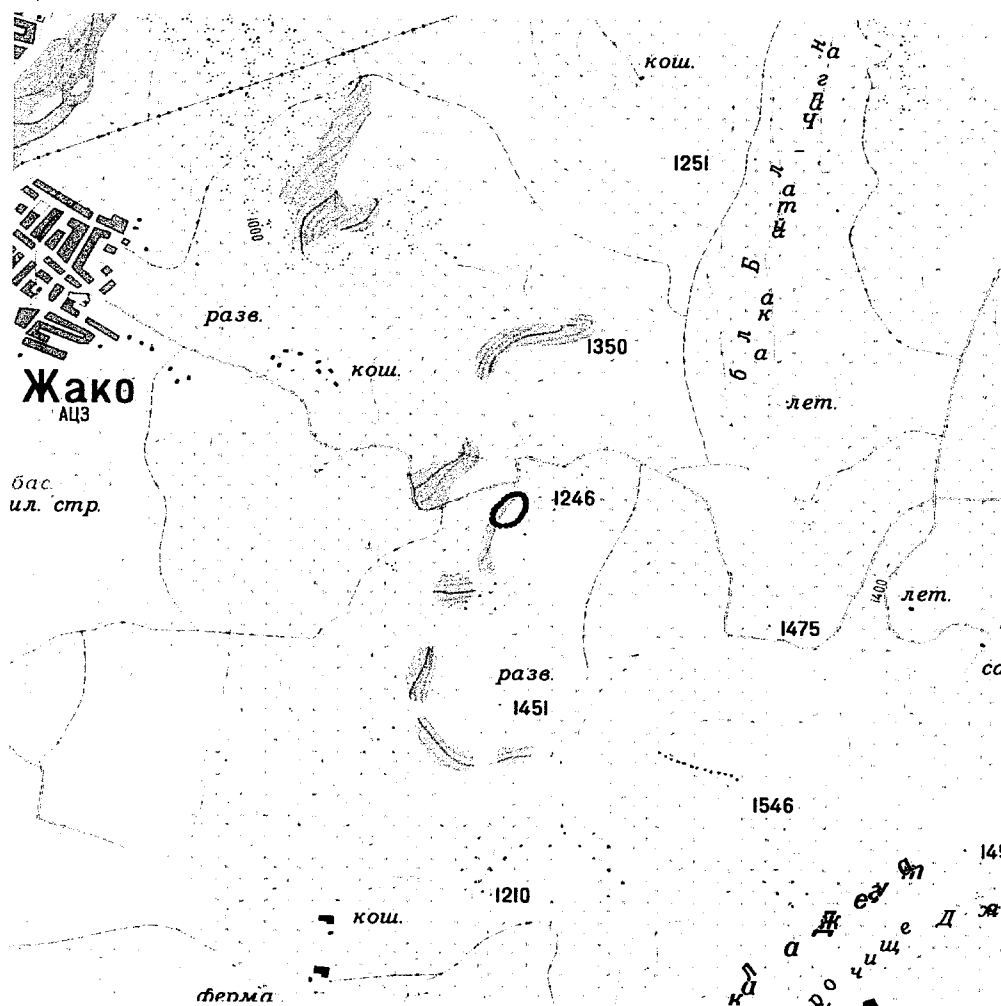
5.2. Собственники, владельцы и пользователи земельных участков, которые расположены в границах памятника природы, иные физические и юридические лица обязаны соблюдать установленный на территории памятника природы режим особой охраны.

5.3. Вред, причиненный памятнику природы, подлежит возмещению в установленном законодательством Российской Федерации порядке.

6. Ответственность за нарушение режима особой охраны памятника природы

Ответственность за нарушение режима особой охраны памятника природы устанавливается в соответствии с действующим законодательством Российской Федерации и законодательством Карачаево-Черкесской Республики.

ГРАНИЦА
 памятника природы республиканского значения
 «Пещера «Логово великана»



Масштаб 1:25000

Используемые условные знаки и обозначения:

- Граница объекта
- Характерная точка границы объекта

1-25 – номера характерных точек границы памятника природы республиканского значения «Пещера «Логово великана»», координаты которых представлены в таблице.

КООРДИНАТЫ
характерных точек границы памятника природы республиканского
значения «Пещера «Логово великана»

№ п/п	Номера характерных точек границы памятника природы республиканского значения «Пещера «Логово великана»	Координаты характерных точек границы памятника природы республиканского значения «Пещера «Логово великана» Система координат МСК-09	
		X	Y
1	2	3	4
1.	1	556612.13	306709.43
2.	2	556633.30	306732.71
3.	3	556648.12	306757.05
4.	4	556654.47	306780.33
5.	5	556653.43	306809.74
6.	6	556640.20	306829.85
7.	7	556622.74	306840.43
8.	8	556605.27	306845.18
9.	9	556581.98	306847.30
10.	10	556555.22	306845.71
11.	11	556530.35	306838.83
12.	12	556505.48	306827.19
13.	13	556480.08	306813.96
14.	14	556455.74	306795.44
15.	15	556434.57	306775.86
16.	16	556420.85	306752.55
17.	17	556414.51	306723.43
18.	18	556416.11	306685.65
19.	19	556424.52	306661.26
20.	20	556443.04	306642.74
21.	21	556466.91	306635.38
22.	22	556506.26	306638.56
23.	23	556533.78	306650.20
24.	24	556561.29	306667.66
25.	25	556586.73	306688.26
26.	1	556612.13	306709.43»



Приложение 38 к постановлению
Правительства Карачаево-Черкесской
Республики от 30.06.2023 № 167

«Приложение 40 к постановлению
Правительства Карачаево-Черкесской
Республики от 23.12.2021 № 110

ПОЛОЖЕНИЕ

о памятнике природы республиканского значения
«Пещера «Подземные лазы»

1. Общие положения

1.1. Особо охраняемая природная территория республиканского значения – памятник природы «Пещера «Подземные лазы» (далее - памятник природы) организована в соответствии с Решением исполкома Карачаево-Черкесского областного совета народных депутатов от 08.12.78 № 708 «О взятии под особую охрану памятников природы».

1.2. Настоящее Положение определяет правовой статус памятника природы, устанавливает режим особой охраны памятника природы, допустимые виды использования памятника природы, а также содержит сведения о площади, описание местоположения и границ памятника природы.

1.3. Памятник природы образован без ограничения срока действия.

1.4. Памятник природы создан без изъятия у собственников земельных участков, но с ограничениями прав пользования в связи с установлением режима особой охраны.

1.5. На территории памятника природы, включающей земли сельскохозяйственного назначения, допускается использование земельных участков в соответствии с установленными для них целевым назначением и разрешенным использованием и с соблюдением режима особой охраны территории памятника природы, установленного настоящим Положением.

1.6. Границы и особенности режима особой охраны памятника природы в обязательном порядке учитываются при подготовке и внесении изменений в схему территориального планирования Карачаево-Черкесской Республики, правила землепользования и застройки, документы территориального планирования муниципального образования Хабезского района Карачаево-Черкесской Республики, лесной план Карачаево-Черкесской Республики, лесохозяйственные регламенты.

2. Описание местоположения и границ

2.1. Памятник природы расположен на территории Хабезского муниципального района Карачаево-Черкесской Республики в 2 км северо-западнее от аула Хабез в левом борту балки Белая.

- 2.2. Профиль памятника природы – геологический.
- 2.3. Площадь памятника природы составляет $16,5 \pm 0,3554$ га.
- 2.4. Описание границ и карта-схема границ памятника природы представлены в приложении к настоящему Положению.

3. Цель, задачи создания памятника природы

3.1. Цели создания памятника природы:

Основными целями создания памятника природы являются:
сохранение в естественном состоянии подземных ландшафтов и минеральных образований, восстановление, а также предотвращение изменений их компонентов в результате антропогенного воздействия;
сохранение биологического разнообразия;
ведение регулируемой рекреационной деятельности;
организация экологического туризма.

3.2. Памятник природы выполняет следующие задачи:

предотвращение хозяйственной деятельности, ведущей к уничтожению и нарушению ландшафтного комплекса;
охрана редких и исчезающих видов растений и животных, сохранение их генофонда;
экологическое воспитание и просвещение населения.

4. Режим особой охраны территории памятника природы

4.1. На территории памятника природы запрещается или ограничивается любая деятельность, если она противоречит целям его создания или причиняет вред природным комплексам и их компонентам.

4.2. На территории памятника природы с целью обеспечения выполнения им основных задач по сохранению и охране природных комплексов запрещается:

любительская и спортивная охота;
заготовка и сбор недревесных лесных ресурсов (за исключением заготовки и сбора недревесных лесных ресурсов гражданами для собственных нужд), заготовка пищевых лесных ресурсов и сбор лекарственных растений (за исключением заготовки пищевых лесных ресурсов гражданами и сбора ими лекарственных растений для собственных нужд);
геологическое изучение недр, разведка и добыча полезных ископаемых, а также выполнение иных работ, связанных с использованием недрами;
применение пестицидов;
строительство и размещение стационарных и временных сооружений (в том числе линейных), прокладка дорог (кроме противопожарных), не связанных с выполнением задач, возложенных на памятник природы;
сенокосение, нарушение почвенного покрова, проведение земляных работ и распашка земель (за исключением случаев, связанных с осуществлением противопожарных мероприятий и проведением научных исследований, а также случаев, связанных с производством сельскохозяйственных

работ на землях сельскохозяйственного назначения, имеющих вид угодья – сенокос, пашня);

проведение мелиоративных и любых других работ, которые могут привести к изменению гидрологического и гидрохимического режима;

засорение и загрязнение территории памятника природы;

пускание палов, выжигание растительности;

проведение взрывных работ;

проведение рубок деревьев и кустарников (за исключением санитарно-оздоровительных мероприятий, а также рубок, связанных с эксплуатацией и обслуживанием линий электропередач);

уничтожение или повреждение деревьев, кустарников, травянистой растительности;

создание объектов размещения отходов производства и потребления, радиоактивных, химических, взрывчатых, токсичных, отравляющих и ядовитых веществ;

проезд и стоянка автотранспортных средств вне дорог общего пользования и специально предусмотренных для этого мест (кроме транспорта экстренных, аварийных и надзорных служб, транспорта для проведения хозяйственных мероприятий, связанных с обеспечением функционирования памятника природы и случаев, связанных с использованием транспортных средств собственниками, владельцами и пользователями земельных участков, расположенных в границах памятника природы);

осуществление рекреационной деятельности (в том числе организация мест отдыха и разведение костров) за пределами специально предусмотренных для этого мест;

нанесение самовольных надписей и знаков;

уничтожение или повреждение информационных и охранных знаков;

деятельность, влекущая за собой снижение экологической ценности территории памятника природы или причиняющая вред охраняемым объектам животного и растительного мира и среде их обитания;

иные виды деятельности, запрещенные федеральными законами и законами Карачаево-Черкесской Республики.

4.3. Граждане имеют право находиться на территории памятника природы.

4.4. На территории памятника природы в установленном порядке разрешается:

осуществление рекреационной и эколого-просветительской деятельности (в соответствии с научным обоснованием, при соблюдении режима особой охраны памятника природы);

проведение научных исследований, использование природных ресурсов в научно-исследовательских целях, не разрушающих окружающую среду и не истощающих биологические ресурсы;

реконструкция и капитальный ремонт существующих линейных сооружений в соответствии с действующим законодательством;

осуществление противопожарных мероприятий;

восстановительные работы и осуществление мероприятий по предотвращению изменений природных комплексов памятника природы в результате негативного антропогенного влияния или стихийного бедствия;
сбор ягод и грибов;
иная деятельность, не противоречащая целям и задачам памятника природы.

5. Охрана памятника природы

5.1. Государственный контроль (надзор) в области охраны и использования памятника природы осуществляет Министерство природных ресурсов и экологии Карачаево-Черкесской Республики в соответствии с законодательством Российской Федерации и законодательством Карачаево-Черкесской Республики.

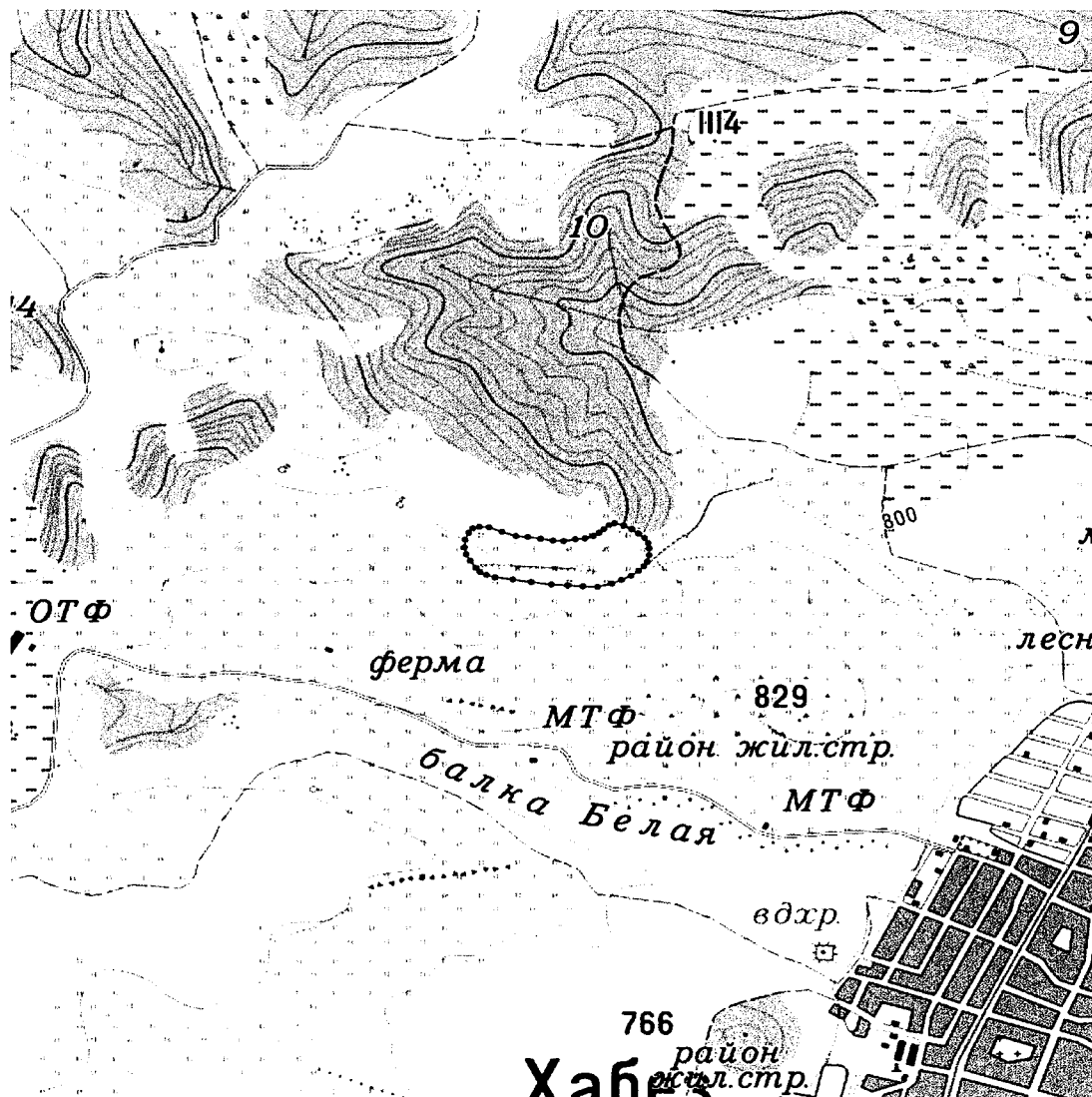
5.2. Собственники, владельцы и пользователи земельных участков, которые расположены в границах памятника природы, иные физические и юридические лица обязаны соблюдать установленный на территории памятника природы режим особой охраны.

5.3. Вред, причиненный памятнику природы, подлежит возмещению в установленном законодательством Российской Федерации порядке.

6. Ответственность за нарушение режима особой охраны памятника природы

Ответственность за нарушение режима особой охраны памятника природы устанавливается в соответствии с действующим законодательством Российской Федерации и законодательством Карачаево-Черкесской Республики.

ГРАНИЦА
 памятника природы республиканского значения
 «Пещера «Подземные лазы»



Масштаб 1:25000

Используемые условные знаки и обозначения:

- | | |
|-------|-----------------------------------|
| ————— | Граница объекта |
| ● | Характерная точка границы объекта |

1-44 – номера характерных точек границы памятника природы республиканского значения «Пещера «Подземные лазы», координаты которых представлены в таблице.

КООРДИНАТЫ
характерных точек границы памятника природы республиканского
значения «Пещера «Подземные лазы»

№ п/п	Номера характерных точек границы памятника природы республиканского значения «Пещера «Подземные лазы»	Координаты характерных точек границы памятника природы республиканского значения «Пещера «Подземные лазы» Система координат МСК-09	
		X	Y
1	2	3	4
1.	1	570498.90	303661.07
2.	2	570505.51	303687.52
3.	3	570502.86	303726.95
4.	4	570481.70	303779.87
5.	5	570462.38	303836.23
6.	6	570456.56	303885.97
7.	7	570448.62	303938.62
8.	8	570439.36	303987.57
9.	9	570438.04	304032.81
10.	10	570445.98	304079.11
11.	11	570451.27	304118.80
12.	12	570461.85	304151.87
13.	13	570476.41	304177.00
14.	14	570494.93	304195.52
15.	15	570514.77	304218.01
16.	16	570522.71	304240.24
17.	17	570512.12	304277.29
18.	18	570493.60	304310.36
19.	19	570473.49	304338.41
20.	20	570451.79	304364.34
21.	21	570427.46	304377.83
22.	22	570402.58	304383.92
23.	23	570369.09	304383.25
24.	24	570337.75	304374.92
25.	25	570315.53	304361.69
26.	26	570294.10	304339.46
27.	27	570270.29	304307.71
28.	28	570250.45	304269.35
29.	29	570233.25	304229.66
30.	30	570217.37	304168.81
31.	31	570218.70	304110.86
32.	32	570222.67	304047.36
33.	33	570227.96	303981.21
34.	34	570239.86	303899.19
35.	35	570253.09	303822.46
36.	36	570263.41	303750.76
37.	37	570274.00	303714.78
38.	38	570288.28	303688.32
39.	39	570307.33	303670.33

№ п/п	Номера характерных точек границы памятника природы республиканского значения «Пещера «Подземные лазы»	Координаты характерных точек границы памятника природы республиканского значения «Пещера «Подземные лазы» Система координат МСК-09	
		X	Y
1	2	3	4
40.	40	570343.57	303649.17
41.	41	570373.74	303632.23
42.	42	570407.07	303624.29
43.	43	570444.65	303628.00
44.	44	570476.40	303642.56
45.	1	570498.90	303661.07»



Приложение 39 к постановлению
Правительства Карачаево-Черкесской
Республики от 30.06.2023 № 167

«Приложение 41 к постановлению
Правительства Карачаево-Черкесской
Республики от 23.12.2021 № 110

ПОЛОЖЕНИЕ

о памятнике природы республиканского значения
«Пещера на горе Джисса»

1. Общие положения

1.1. Особо охраняемая природная территория республиканского значения – памятник природы «Пещера на горе Джисса» (далее - памятник природы) организована в соответствии с Решением исполкома Карачаево-Черкесского областного совета народных депутатов от 08.12.78 № 708 «О взятии под особую охрану памятников природы».

1.2. Настоящее Положение определяет правовой статус памятника природы, устанавливает режим особой охраны памятника природы, допустимые виды использования памятника природы, а также содержит сведения о площади, описание местоположения и границ памятника природы.

1.3. Памятник природы образован без ограничения срока действия.

1.4. Памятник природы создан без изъятия у собственников земельных участков, но с ограничениями прав пользования в связи с установлением режима особой охраны.

1.5. На территории памятника природы, включающей земли сельскохозяйственного назначения, допускается использование земельных участков в соответствии с установленными для них целевым назначением и разрешенным использованием и с соблюдением режима особой охраны территории памятника природы, установленного настоящим Положением.

1.6. Границы и особенности режима особой охраны памятника природы в обязательном порядке учитываются при подготовке и внесении изменений в схему территориального планирования Карачаево-Черкесской Республики, правила землепользования и застройки, документы территориального планирования муниципального образования Хабезского района Карачаево-Черкесской Республики, лесной план Карачаево-Черкесской Республики, лесохозяйственные регламенты.

2. Описание местоположения и границ

2.1. Памятник природы расположен на территории Хабезского муниципального района Карачаево-Черкесской Республики севернее от ст-цы Зеленчукской на южном склоне отрога Скалистого хребта – горе Джисса.

- 2.2. Профиль памятника природы – геологический.
- 2.3. Площадь памятника природы составляет $36,0 \pm 0,5250$ га.
- 2.4. Описание границ и карта-схема границ памятника природы представлены в приложении к настоящему Положению.

3. Цель, задачи создания памятника природы

3.1. Цели создания памятника природы:

Основными целями создания памятника природы являются:

- сохранение в естественном состоянии подземных ландшафтов и минеральных образований, восстановление, а также предотвращение изменений их компонентов в результате антропогенного воздействия;
- сохранение биологического разнообразия;
- ведение регулируемой рекреационной деятельности;
- организация экологического туризма.

3.2. Памятник природы выполняет следующие задачи:

- предотвращение хозяйственной деятельности, ведущей к уничтожению и нарушению ландшафтного комплекса;
- охрана редких и исчезающих видов растений и животных, сохранение их генофонда;
- экологическое воспитание и просвещение населения.

4. Режим особой охраны территории памятника природы

4.1. На территории памятника природы запрещается или ограничивается любая деятельность, если она противоречит целям его создания или причиняет вред природным комплексам и их компонентам.

4.2. На территории памятника природы с целью обеспечения выполнения им основных задач по сохранению и охране природных комплексов запрещается:

- любительская и спортивная охота;
- заготовка и сбор недревесных лесных ресурсов (за исключением заготовки и сбора недревесных лесных ресурсов гражданами для собственных нужд), заготовка пищевых лесных ресурсов и сбор лекарственных растений (за исключением заготовки пищевых лесных ресурсов гражданами и сбора ими лекарственных растений для собственных нужд);
- геологическое изучение недр, разведка и добыча полезных ископаемых, а также выполнение иных работ, связанных с пользованием недрами;
- применение пестицидов;
- строительство и размещение стационарных и временных сооружений (в том числе линейных), прокладка дорог (кроме противопожарных), не связанных с выполнением задач, возложенных на памятник природы;
- сенокосение, нарушение почвенного покрова, проведение земляных работ и распашка земель (за исключением случаев, связанных с осуществлением противопожарных мероприятий и проведением научных исследований, а также случаев, связанных с производством сельскохозяйственных

работ на землях сельскохозяйственного назначения, имеющих вид угодья – сенокос, пашня);

проведение мелиоративных и любых других работ, которые могут привести к изменению гидрологического и гидрохимического режима;

засорение и загрязнение территории памятника природы;

пускание палов, выжигание растительности;

проведение взрывных работ;

проведение рубок деревьев и кустарников (за исключением санитарно-оздоровительных мероприятий, а также рубок, связанных с эксплуатацией и обслуживанием линий электропередач);

уничтожение или повреждение деревьев, кустарников, травянистой растительности;

создание объектов размещения отходов производства и потребления, радиоактивных, химических, взрывчатых, токсичных, отравляющих и ядовитых веществ;

проезд и стоянка автотранспортных средств вне дорог общего пользования и специально предусмотренных для этого мест (кроме транспорта экстренных, аварийных и надзорных служб, транспорта для проведения хозяйственных мероприятий, связанных с обеспечением функционирования памятника природы и случаев, связанных с использованием транспортных средств собственниками, владельцами и пользователями земельных участков, расположенных в границах памятника природы);

осуществление рекреационной деятельности (в том числе организация мест отдыха и разведение костров) за пределами специально предусмотренных для этого мест;

нанесение самовольных надписей и знаков;

уничтожение или повреждение информационных и охранных знаков;

деятельность, влекущая за собой снижение экологической ценности территории памятника природы или причиняющая вред охраняемым объектам животного и растительного мира и среде их обитания;

иные виды деятельности, запрещенные федеральными законами и законами Карачаево-Черкесской Республики.

4.3. Граждане имеют право находиться на территории памятника природы.

4.4. На территории памятника природы в установленном порядке разрешается:

осуществление рекреационной и эколого-просветительской деятельности (в соответствии с научным обоснованием, при соблюдении режима особой охраны памятника природы);

проведение научных исследований, использование природных ресурсов в научно-исследовательских целях, не разрушающих окружающую среду и не истощающих биологические ресурсы;

реконструкция и капитальный ремонт существующих линейных сооружений в соответствии с действующим законодательством;

осуществление противопожарных мероприятий;

восстановительные работы и осуществление мероприятий по предотвращению изменений природных комплексов памятника природы в результате негативного антропогенного влияния или стихийного бедствия;
сбор ягод и грибов;
иная деятельность, не противоречащая целям и задачам памятника природы.

5. Охрана памятника природы

5.1. Государственный контроль (надзор) в области охраны и использования памятника природы осуществляет Министерство природных ресурсов и экологии Карачаево-Черкесской Республики в соответствии с законодательством Российской Федерации и законодательством Карачаево-Черкесской Республики.

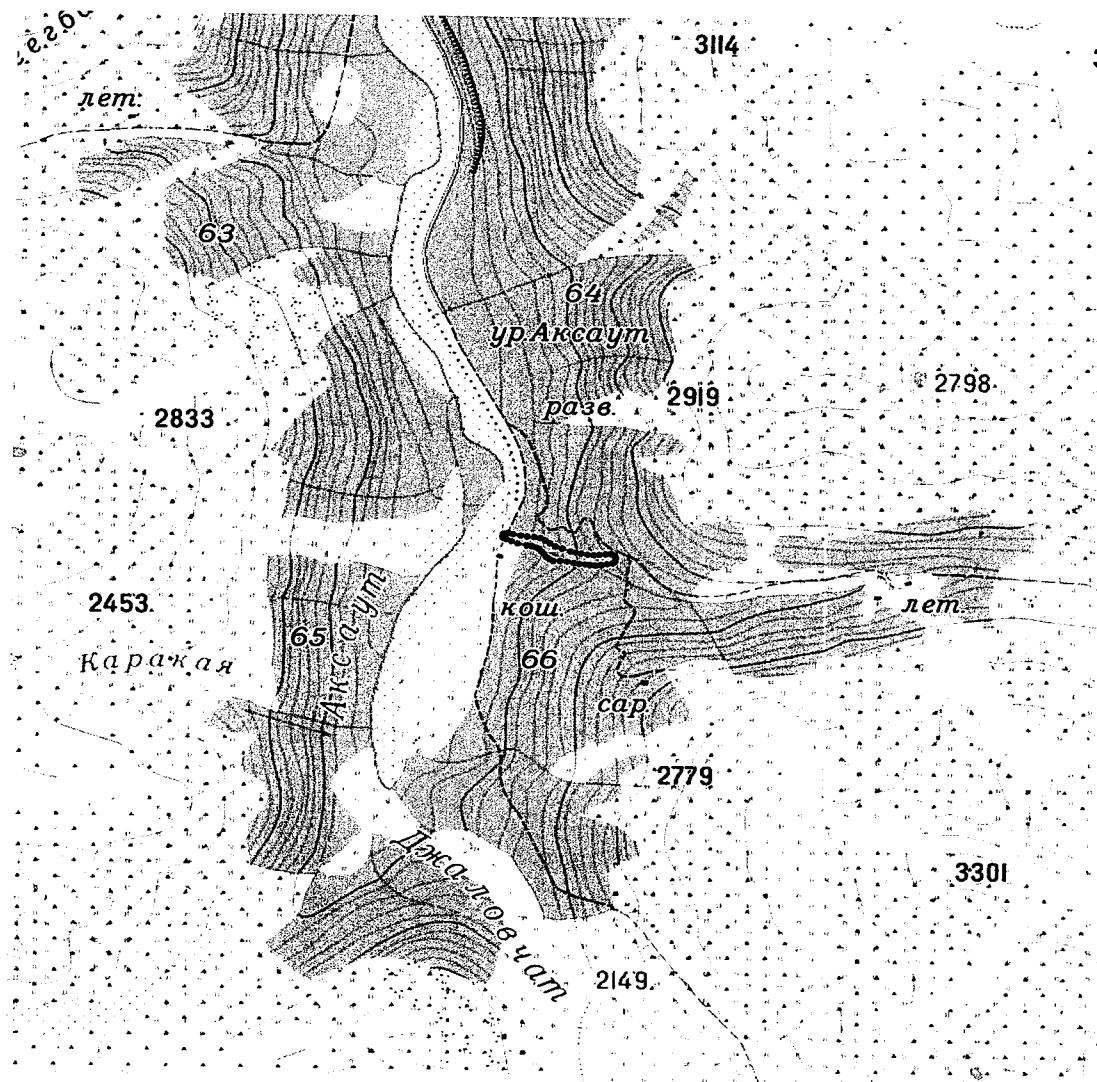
5.2. Собственники, владельцы и пользователи земельных участков, которые расположены в границах памятника природы, иные физические и юридические лица обязаны соблюдать установленный на территории памятника природы режим особой охраны.

5.3. Вред, причиненный памятнику природы, подлежит возмещению в установленном законодательством Российской Федерации порядке.

6. Ответственность за нарушение режима особой охраны памятника природы

Ответственность за нарушение режима особой охраны памятника природы устанавливается в соответствии с действующим законодательством Российской Федерации и законодательством Карачаево-Черкесской Республики.

ГРАНИЦА
 памятника природы республиканского значения
 «Пещера на горе Джисса»



Масштаб 1:50000

Используемые условные знаки и обозначения:

- | | |
|---|-----------------------------------|
| — | Граница объекта |
| • | Характерная точка границы объекта |

1-47 – номера характерных точек границы памятника природы республиканского значения «Пещера на горе Джисса», координаты которых представлены в таблице.

КООРДИНАТЫ
характерных точек границы памятника природы республиканского значения «Пещера на горе Джисса»

№ п/п	Номера характерных точек границы памятника природы республиканского значения «Пещера на горе Джисса»	Координаты характерных точек границы памятника природы республиканского значения «Пещера на горе Джисса» Система координат МСК-09	
		X	Y
1	2	3	4
1.	1	492054.81	282451.99
2.	2	492061.43	282461.25
3.	3	492062.21	282474.51
4.	4	492056.42	282502.05
5.	5	492046.89	282540.68
6.	6	492042.67	282572.97
7.	7	492039.49	282607.89
8.	8	492033.14	282637.00
9.	9	492021.75	282662.73
10.	10	492002.98	282687.80
11.	11	491984.47	282712.68
12.	12	491972.83	282747.07
13.	13	491958.79	282789.21
14.	14	491951.69	282815.37
15.	15	491945.02	282842.12
16.	16	491938.23	282874.08
17.	17	491935.58	282906.36
18.	18	491937.70	282934.02
19.	19	491941.40	282964.71
20.	20	491943.52	282991.03
21.	21	491937.40	283009.57
22.	22	491919.38	283015.89
23.	23	491899.96	283013.25
24.	24	491889.38	283000.02
25.	25	491882.80	282971.98
26.	26	491878.04	282944.46
27.	27	491876.65	282915.38
28.	28	491876.98	282887.98
29.	29	491880.16	282865.23
30.	30	491883.94	282834.85
31.	31	491887.89	282805.62
32.	32	491897.95	282770.70
33.	33	491899.53	282736.83
34.	34	491899.53	282703.49
35.	35	491907.47	282686.03
36.	36	491921.76	282670.69
37.	37	491938.69	282657.46
38.	38	491955.52	282646.16
39.	39	491969.81	282631.35

№ п/п	Номера характерных точек границы памятника природы республиканского значения «Пещера на горе Джисса»	Координаты характерных точек границы памятника природы республиканского значения «Пещера на горе Джисса» Система координат МСК-09	
		X	Y
1	2	3	4
40.	40	491978.28	282614.94
41.	41	491985.69	282594.31
42.	42	491989.49	282570.14
43.	43	492001.13	282525.17
44.	44	492013.17	282494.26
45.	45	492023.01	282469.17
46.	46	492031.74	282452.51
47.	47	492042.85	282448.54
48.	1	492054.81	282451.99»



Приложение 40 к постановлению
Правительства Карачаево-Черкесской
Республики от 30.06.2023 № 167

«Приложение 42 к постановлению
Правительства Карачаево-Черкесской
Республики от 23.12.2021 № 110

ПОЛОЖЕНИЕ

о памятнике природы республиканского значения
«Верхнехудесские минеральные источники»

1. Общие положения

1.1. Особо охраняемая природная территория республиканского значения - памятник природы «Верхнехудесские минеральные источники» (далее - памятник природы) организована в соответствии с Решением исполкома Карачаево-Черкесского областного совета народных депутатов от 08.12.78 № 708 «О взятии под особую охрану памятников природы».

1.2. Настоящее Положение определяет правовой статус памятника природы, устанавливает режим особой охраны памятника природы, допустимые виды использования памятника природы, а также содержит сведения о площади, описание местоположения и границ памятника природы.

1.3. Памятник природы образован без ограничения срока действия.

1.4. Памятник природы создан без изъятия у собственников земельных участков, но с ограничениями прав пользования в связи с установлением режима особой охраны.

1.5. На территории памятника природы, включающей земли сельскохозяйственного назначения, допускается использование земельных участков в соответствии с установленными для них целевым назначением и разрешенным использованием и с соблюдением режима особой охраны территории памятника природы, установленного настоящим Положением.

1.6. Границы и особенности режима особой охраны памятника природы в обязательном порядке учитываются при подготовке и внесении изменений в схему территориального планирования Карачаево-Черкесской Республики, правила землепользования и застройки, документы территориального планирования муниципального образования Малокарачаевского района Карачаево-Черкесской Республики, лесной план Карачаево-Черкесской Республики, лесохозяйственные регламенты.

2. Описание местоположения и границ

2.1. Памятник природы расположен на территории Малокарачаевского муниципального района Карачаево-Черкесской Республики в 20 км восточнее от пос Эльбрусский в верховьях р. Худес.

2.2. Профиль памятника природы – гидрологический.

2.3. Площадь памятника природы составляет $20,7 \pm 0,3981$ га, в том числе:

участок 1 - $14,0 \pm 0,3274$ га;

участок 2 - $6,7 \pm 0,2265$ га.

2.4. Описание границ и карта-схема границ памятника природы представлены в приложении к настоящему Положению.

3. Цель, задачи создания памятника природы

3.1. Цели создания памятника природы:

Основными целями создания памятника природы являются:

сохранение в естественном состоянии природного комплекса, восстановление, а также предотвращение изменений его компонентов в результате антропогенного воздействия;

сохранение биологического разнообразия;

ведение регулируемой рекреационной деятельности;

организация экологического туризма.

3.2. Памятник природы выполняет следующие задачи:

предотвращение хозяйственной деятельности, ведущей к уничтожению и нарушению природного комплекса;

охрана редких и исчезающих видов растений и животных, сохранение их генофонда;

экологическое воспитание и просвещение населения.

4. Режим особой охраны территории памятника природы

4.1. На территории памятника природы запрещается или ограничивается любая деятельность, если она противоречит целям его создания или причиняет вред природным комплексам и их компонентам.

4.2. На территории памятника природы с целью обеспечения выполнения им основных задач по сохранению и охране природных комплексов запрещается:

любительская и спортивная охота;

заготовка и сбор недревесных лесных ресурсов (за исключением заготовки и сбора недревесных лесных ресурсов гражданами для собственных нужд), заготовка пищевых лесных ресурсов и сбор лекарственных растений (за исключением заготовки пищевых лесных ресурсов гражданами и сбора ими лекарственных растений для собственных нужд);

геологическое изучение недр, разведка и добыча полезных ископаемых, а также выполнение иных работ, связанных с использованием недрами;

применение пестицидов;

хранение и применение ядохимикатов, химических средств защиты растений и стимуляторов роста, а также размещение и складирование ядохимикатов, минеральных удобрений, навоза и горюче-смазочных материалов;

строительство и размещение стационарных и временных сооружений (в том числе линейных), прокладка дорог (кроме противопожарных), не связанных с выполнением задач, возложенных на памятник природы;

сенокосение, нарушение почвенного покрова, проведение земляных работ и распашка земель (за исключением случаев, связанных с осуществлением противопожарных мероприятий и проведением научных исследований, а также случаев, связанных с производством сельскохозяйственных работ на землях сельскохозяйственного назначения, имеющих вид угодья – сенокос, пашня);

проведение мелиоративных и любых других работ, которые могут привести к изменению гидрологического и гидрохимического режима;

засорение и загрязнение территории памятника природы;

пускание палов, выжигание растительности;

проведение взрывных работ;

проведение рубок деревьев и кустарников (за исключением санитарно-оздоровительных мероприятий, а также рубок, связанных с эксплуатацией и обслуживанием линий электропередач);

уничтожение или повреждение деревьев, кустарников, травянистой растительности;

создание объектов размещения отходов производства и потребления, радиоактивных, химических, взрывчатых, токсичных, отравляющих и ядовитых веществ;

обустройство летних лагерей для скота, имеющих прямой выход на территорию памятника природы;

проезд и стоянка автотранспортных средств вне дорог общего пользования и специально предусмотренных для этого мест (кроме транспорта экстренных, аварийных и надзорных служб, транспорта для проведения хозяйственных мероприятий, связанных с обеспечением функционирования памятника природы и случаев, связанных с использованием транспортных средств собственниками, владельцами и пользователями земельных участков, расположенных в границах памятника природы);

осуществление рекреационной деятельности (в том числе организация мест отдыха и разведение костров) за пределами специально предусмотренных для этого мест;

нанесение самовольных надписей и знаков;

уничтожение или повреждение информационных и охранных знаков;

деятельность, влекущая за собой снижение экологической ценности территории памятника природы или причиняющая вред охраняемым объектам животного и растительного мира и среде их обитания;

иные виды деятельности, запрещенные федеральными законами и законами Карачаево-Черкесской Республики.

4.3. Граждане имеют право находиться на территории памятника природы.

4.4. На территории памятника природы в установленном порядке разрешается:

осуществление рекреационной и эколого-просветительской деятельности (в соответствии с научным обоснованием, при соблюдении режима особой охраны памятника природы);

проведение научных исследований, использование природных ресурсов в научно-исследовательских целях, не разрушающих окружающую среду и не истощающих биологические ресурсы;

реконструкция и капитальный ремонт существующих линейных сооружений в соответствии с действующим законодательством;

осуществление противопожарных мероприятий;

восстановительные работы и осуществление мероприятий по предотвращению изменений природных комплексов памятника природы в результате негативного антропогенного влияния или стихийного бедствия;

сбор ягод и грибов;

иная деятельность, не противоречащая целям и задачам памятника природы.

5. Охрана памятника природы

5.1. Государственный контроль (надзор) в области охраны и использования памятника природы осуществляет Министерство природных ресурсов и экологии Карачаево-Черкесской Республики в соответствии с законодательством Российской Федерации и законодательством Карачаево-Черкесской Республики.

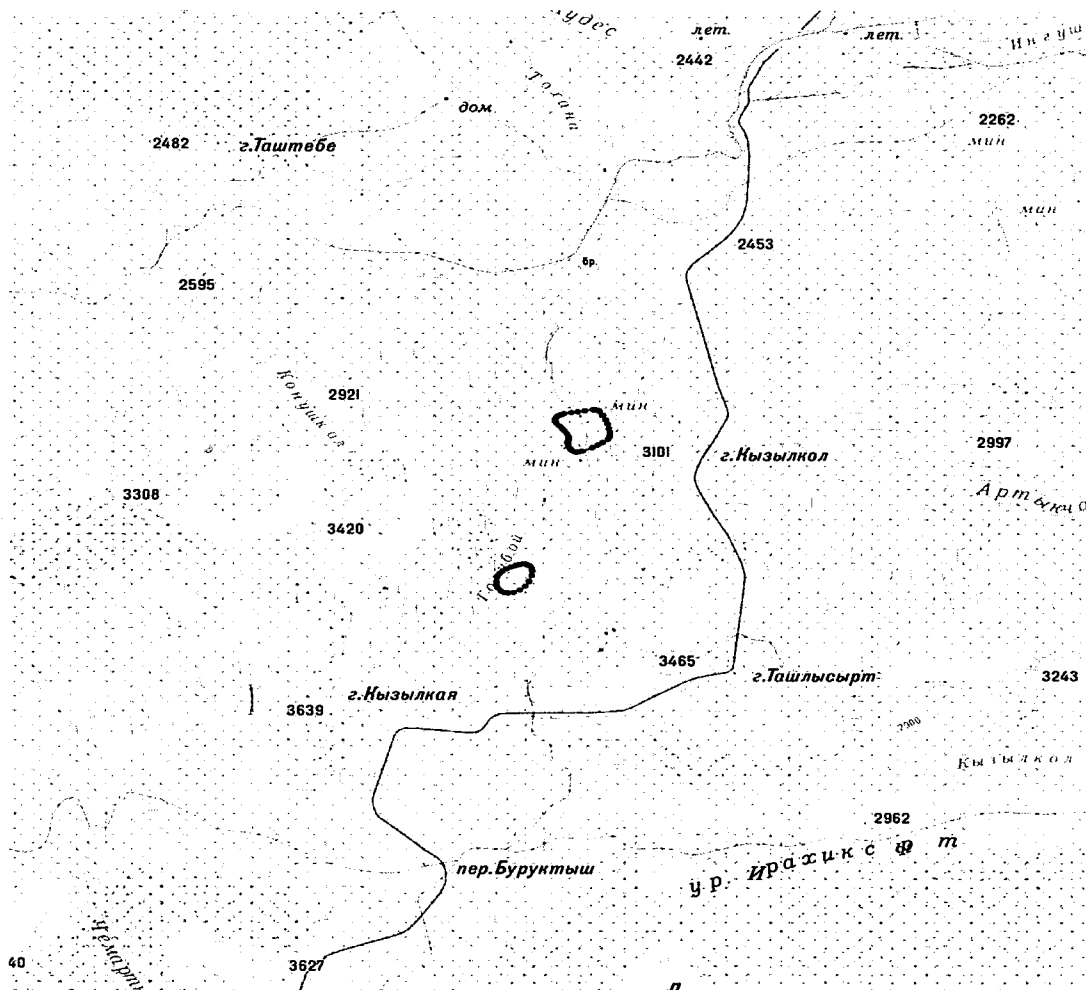
5.2. Собственники, владельцы и пользователи земельных участков, которые расположены в границах памятника природы, иные физические и юридические лица обязаны соблюдать установленный на территории памятника природы режим особой охраны.

5.3. Вред, причиненный памятнику природы, подлежит возмещению в установленном законодательством Российской Федерации порядке.

6. Ответственность за нарушение режима особой охраны памятника природы

Ответственность за нарушение режима особой охраны памятника природы устанавливается в соответствии с действующим законодательством Российской Федерации и законодательством Карачаево-Черкесской Республики.

ГРАНИЦА
 памятника природы республиканского значения
 «Верхнехудесские минеральные источники»



Масштаб 1:50000

Используемые условные знаки и обозначения:

- Граница объекта
 Характерная точка границы объекта

1-64 – номера характерных точек границы памятника природы республиканского значения «Верхнехудесские минеральные источники», координаты которых представлены в таблице.

КООРДИНАТЫ

характерных точек границы памятника природы республиканского значения «Верхнехудесские минеральные источники»

№ п/п	Номера характерных точек границы памятника природы республиканского значения «Верхнехудесские минеральные источники»	Координаты характерных точек границы памятника природы республиканского значения «Верхнехудесские минеральные источники» Система координат МСК-09	
		X	Y
1	2	3	4
Контур № 1			
1.	1	504139.92	360080.54
2.	2	504150.50	360112.29
3.	3	504163.20	360171.56
4.	4	504171.94	360224.46
5.	5	504184.11	360282.14
6.	6	504197.34	360346.70
7.	7	504197.87	360366.93
8.	8	504191.79	360387.30
9.	9	504180.13	360401.88
10.	10	504135.16	360432.04
11.	11	504087.53	360453.73
12.	12	504040.70	360471.18
13.	13	503994.40	360482.84
14.	14	503952.33	360490.76
15.	15	503925.22	360491.29
16.	16	503902.99	360486.53
17.	17	503877.06	360470.12
18.	18	503844.52	360430.16
19.	19	503816.46	360388.13
20.	20	503791.06	360343.15
21.	21	503752.43	360261.66
22.	22	503744.48	360237.04
23.	23	503742.90	360212.55
24.	24	503747.66	360192.45
25.	25	503759.30	360177.63
26.	26	503779.41	360159.64
27.	27	503801.11	360150.64
28.	28	503823.33	360144.82
29.	29	503842.00	360143.23
30.	30	503859.99	360145.35
31.	31	503880.38	360149.31
32.	32	503902.99	360149.84
33.	33	503935.79	360138.19
34.	34	503964.90	360119.66
35.	35	503991.36	360098.51
36.	36	504017.54	360073.65
37.	37	504051.94	360050.37

№ п/п	Номера характерных точек границы памятника природы республиканского значения «Верхнехудесские минераль- ные источники»	Координаты характерных точек границы памятника природы республиканского значения «Верхнехудесские минераль- ные источники» Система координат МСК-09	
		X	Y
1	2	3	4
38.	38	504073.63	360041.90
39.	39	504093.89	360041.90
40.	40	504112.94	360049.84
41.	41	504129.86	360064.14
42.	1	504139.92	360080.54
Контур № 2			
43.	42	502464.69	359603.90
44.	43	502489.83	359635.65
45.	44	502510.99	359672.69
46.	45	502526.87	359712.38
47.	46	502537.45	359746.78
48.	47	502542.74	359775.88
49.	48	502538.77	359802.70
50.	49	502524.22	359829.16
51.	50	502496.44	359846.39
52.	51	502466.98	359851.65
53.	52	502418.03	359846.36
54.	53	502358.50	359823.87
55.	54	502304.26	359792.12
56.	55	502265.89	359751.11
57.	56	502238.11	359698.19
58.	57	502231.50	359654.17
59.	58	502239.44	359617.13
60.	59	502256.63	359589.35
61.	60	502285.74	359568.18
62.	61	502322.78	359556.28
63.	62	502358.86	359553.63
64.	63	502401.19	359560.25
65.	64	502438.22	359578.78
66.	42	502464.69	359603.90»



Приложение 41 к постановлению
Правительства Карачаево-Черкесской
Республики от 30.06.2023 № 167

«Приложение 43 к постановлению
Правительства Карачаево-Черкесской
Республики от 23.12.2021 № 110

ПОЛОЖЕНИЕ

о памятнике природы республиканского значения
«Выходы минеральных источников Муштское и Кичи-Балыкское»

1. Общие положения

1.1. Особо охраняемая природная территория республиканского значения – памятник природы «Выходы минеральных источников Муштское и Кичи-Балыкское» (далее - памятник природы) организована в соответствии с Решением исполкома Карачаево-Черкесского областного совета народных депутатов от 08.12.78 № 708 «О взятии под особую охрану памятников природы».

1.2. Настоящее Положение определяет правовой статус памятника природы, устанавливает режим особой охраны памятника природы, допустимые виды использования памятника природы, а также содержит сведения о площади, описание местоположения и границ памятника природы.

1.3. Памятник природы образован без ограничения срока действия.

1.4. Памятник природы создан без изъятия у собственников земельных участков, но с ограничениями прав пользования в связи с установлением режима особой охраны.

1.5. На территории памятника природы, включающей земли сельскохозяйственного назначения, допускается использование земельных участков в соответствии с установленными для них целевым назначением и разрешенным использованием и с соблюдением режима особой охраны территории памятника природы, установленного настоящим Положением.

1.6. Границы и особенности режима особой охраны памятника природы в обязательном порядке учитываются при подготовке и внесении изменений в схему территориального планирования Карачаево-Черкесской Республики, правила землепользования и застройки, документы территориального планирования муниципального образования Малокарачаевского района Карачаево-Черкесской Республики, лесной план Карачаево-Черкесской Республики, лесохозяйственные регламенты.

2. Описание местоположения и границ

2.1. Памятник природы расположен на территории Малокарачаевского муниципального района Карачаево-Черкесской Республики в долине р. Хасаут около аулов Хасаут и Мушт.

- 2.2. Профиль памятника природы – гидрологический.
- 2.3. Площадь памятника природы составляет $0,65 \pm 0,0705$ га.
- 2.4. Описание границ и карта-схема границ памятника природы представлены в приложении к настоящему Положению.

3. Цель, задачи создания памятника природы

3.1. Цели создания памятника природы:

Основными целями создания памятника природы являются: сохранение в естественном состоянии природного комплекса, восстановление, а также предотвращение изменений его компонентов в результате антропогенного воздействия;

- сохранение биологического разнообразия;
- ведение регулируемой рекреационной деятельности;
- организация экологического туризма.

3.2. Памятник природы выполняет следующие задачи:

- предотвращение хозяйственной деятельности, ведущей к уничтожению и нарушению природного комплекса;
- охрана редких и исчезающих видов растений и животных, сохранение их генофонда;
- экологическое воспитание и просвещение населения.

4. Режим особой охраны территории памятника природы

4.1. На территории памятника природы запрещается или ограничивается любая деятельность, если она противоречит целям его создания или причиняет вред природным комплексам и их компонентам.

4.2. На территории памятника природы с целью обеспечения выполнения им основных задач по сохранению и охране природных комплексов запрещается:

- любительская и спортивная охота;
- заготовка и сбор недревесных лесных ресурсов (за исключением заготовки и сбора недревесных лесных ресурсов гражданами для собственных нужд), заготовка пищевых лесных ресурсов и сбор лекарственных растений (за исключением заготовки пищевых лесных ресурсов гражданами и сбора ими лекарственных растений для собственных нужд);
- геологическое изучение недр, разведка и добыча полезных ископаемых, а также выполнение иных работ, связанных с использованием недрами;
- применение пестицидов;
- хранение и применение ядохимикатов, химических средств защиты растений и стимуляторов роста, а также размещение и складирование ядохимикатов, минеральных удобрений, навоза и горюче-смазочных материалов;

строительство и размещение стационарных и временных сооружений (в том числе линейных), прокладка дорог (кроме противопожарных), не связанных с выполнением задач, возложенных на памятник природы;

сенокосение, нарушение почвенного покрова, проведение земляных работ и распашка земель (за исключением случаев, связанных с осуществлением противопожарных мероприятий и проведением научных исследований, а также случаев, связанных с производством сельскохозяйственных работ на землях сельскохозяйственного назначения, имеющих вид угодья – сенокос, пашня);

проведение мелиоративных и любых других работ, которые могут привести к изменению гидрологического и гидрохимического режима;

засорение и загрязнение территории памятника природы;

пускание палов, выжигание растительности;

проведение взрывных работ;

проведение рубок деревьев и кустарников (за исключением санитарно-оздоровительных мероприятий, а также рубок, связанных с эксплуатацией и обслуживанием линий электропередач);

уничтожение или повреждение деревьев, кустарников, травянистой растительности;

создание объектов размещения отходов производства и потребления, радиоактивных, химических, взрывчатых, токсичных, отравляющих и ядовитых веществ;

обустройство летних лагерей для скота, имеющих прямой выход на территорию памятника природы;

проезд и стоянка автотранспортных средств вне дорог общего пользования и специально предусмотренных для этого мест (кроме транспорта экстренных, аварийных и надзорных служб, транспорта для проведения хозяйственных мероприятий, связанных с обеспечением функционирования памятника природы и случаев, связанных с использованием транспортных средств собственниками, владельцами и пользователями земельных участков, расположенных в границах памятника природы);

осуществление рекреационной деятельности (в том числе организация мест отдыха и разведение костров) за пределами специально предусмотренных для этого мест;

нанесение самовольных надписей и знаков;

уничтожение или повреждение информационных и охранных знаков;

деятельность, влекущая за собой снижение экологической ценности территории памятника природы или причиняющая вред охраняемым объектам животного и растительного мира и среде их обитания;

иные виды деятельности, запрещенные федеральными законами и законами Карачаево-Черкесской Республики.

4.3. Граждане имеют право находиться на территории памятника природы.

4.4. На территории памятника природы в установленном порядке разрешается:

осуществление рекреационной и эколого-просветительской деятельности (в соответствии с научным обоснованием, при соблюдении режима особой охраны памятника природы);

проведение научных исследований, использование природных ресурсов в научно-исследовательских целях, не разрушающих окружающую среду и не истощающих биологические ресурсы;

реконструкция и капитальный ремонт существующих линейных сооружений в соответствии с действующим законодательством;

осуществление противопожарных мероприятий;

восстановительные работы и осуществление мероприятий по предотвращению изменений природных комплексов памятника природы в результате негативного антропогенного влияния или стихийного бедствия;

сбор ягод и грибов;

иная деятельность, не противоречащая целям и задачам памятника природы.

5. Охрана памятника природы

5.1. Государственный контроль (надзор) в области охраны и использования памятника природы осуществляет Министерство природных ресурсов и экологии Карачаево-Черкесской Республики в соответствии с законодательством Российской Федерации и законодательством Карачаево-Черкесской Республики.

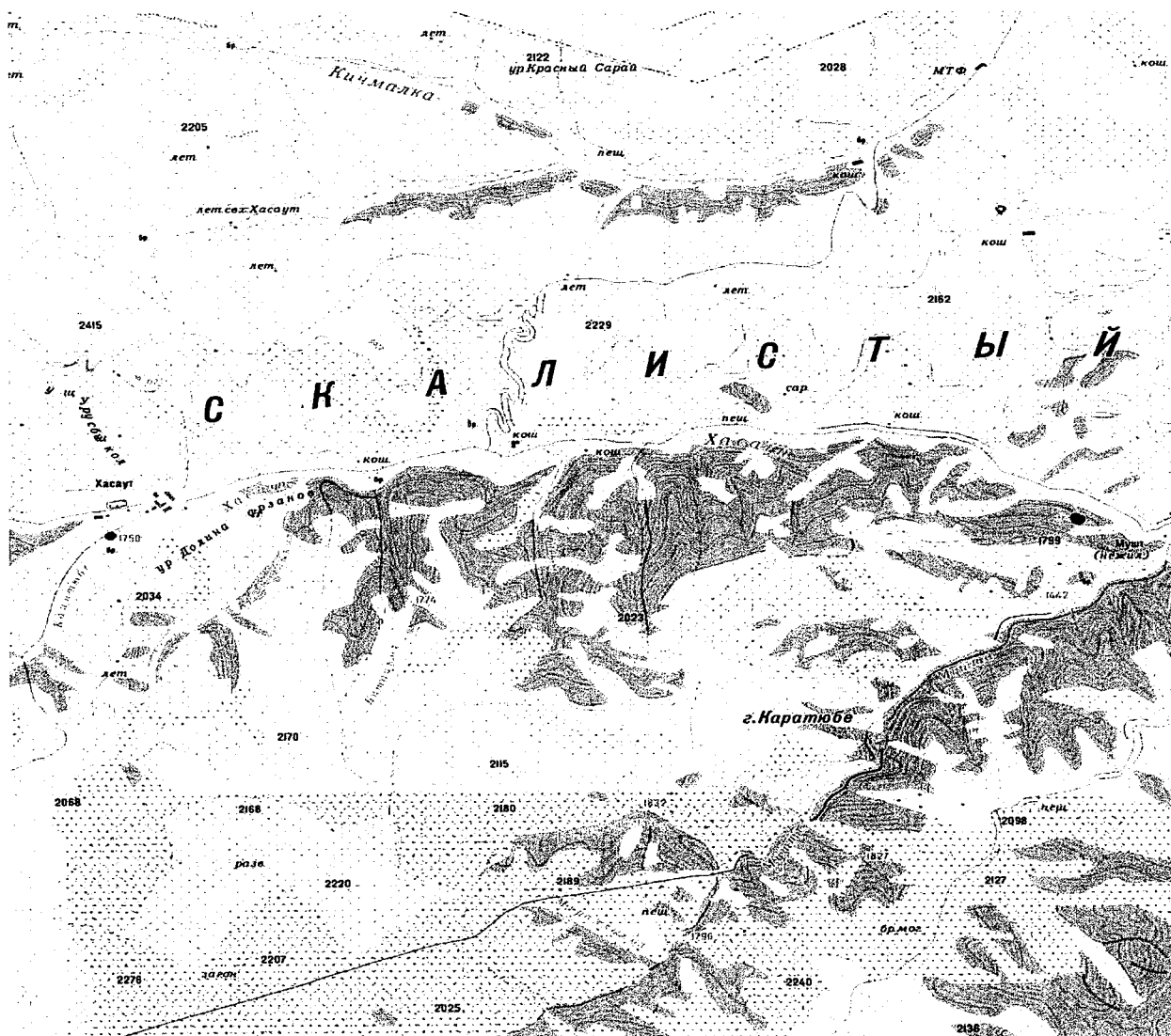
5.2. Собственники, владельцы и пользователи земельных участков, которые расположены в границах памятника природы, иные физические и юридические лица обязаны соблюдать установленный на территории памятника природы режим особой охраны.

5.3. Вред, причиненный памятнику природы, подлежит возмещению в установленном законодательством Российской Федерации порядке.

6. Ответственность за нарушение режима особой охраны памятника природы

Ответственность за нарушение режима особой охраны памятника природы устанавливается в соответствии с действующим законодательством Российской Федерации и законодательством Карачаево-Черкесской Республики.

ГРАНИЦА
 памятника природы республиканского значения
 «Выходы минеральных источников Муштское и Кичи-Балыкское»



Масштаб 1:75000

Используемые условные знаки и обозначения:

- Характерная точка границы объекта

1-23 – номера характерных точек границы памятника природы республиканского значения «Выходы минеральных источников Муштское и Кичи-Балыкское», координаты которых представлены в таблице.

КООРДИНАТЫ

характерных точек границы памятника природы республиканского значения «Выходы минеральных источников Муштское и Кичи-Балыкское»

№ п/п	Номера характерных точек границы памятника природы республиканского значения «Выходы минеральных источников Муштское и Кичи-Балыкское»	Координаты характерных точек границы памятника природы республиканского значения «Выходы минеральных источников Муштское и Кичи-Балыкское» Система координат МСК-09	
		X	Y
1	2	3	4
Контур № 1			
1.	1	530220.24	365793.22
2.	2	530236.08	365816.81
3.	3	530225.77	365828.03
4.	4	530218.77	365835.97
5.	5	530193.37	365816.12
6.	6	530186.22	365807.27
7.	7	530197.57	365787.40
8.	8	530209.13	365778.93
9.	1	530220.24	365793.22
Контур № 2			
10.	9	530486.64	376958.61
11.	10	530494.05	376968.13
12.	11	530495.11	376979.33
13.	12	530490.35	376990.44
14.	13	530462.30	377037.54
15.	14	530453.29	377042.82
16.	15	530443.69	377042.82
17.	16	530431.52	377038.06
18.	17	530417.76	377024.30
19.	18	530412.47	377010.02
20.	19	530413.01	376995.12
21.	20	530421.99	376979.24
22.	21	530439.45	376966.00
23.	22	530460.09	376954.90
24.	23	530473.41	376953.85
25.	9	530486.64	376958.61»



Приложение 42 к постановлению
Правительства Карачаево-Черкесской
Республики от 30.06.2023 № 167

«Приложение 44 к постановлению
Правительства Карачаево-Черкесской
Республики от 23.12.2021 № 110

ПОЛОЖЕНИЕ

о памятнике природы республиканского значения
«Рим-Гора»

1. Общие положения

1.1. Особо охраняемая природная территория республиканского значения – памятник природы «Рим-Гора» (далее - памятник природы) организована в соответствии с Решением исполкома Карачаево-Черкесского областного совета народных депутатов от 08.12.78 № 708 «О взятии под особую охрану памятников природы».

1.2. Настоящее Положение определяет правовой статус памятника природы, устанавливает режим особой охраны памятника природы, допустимые виды использования памятника природы, а также содержит сведения о площади, описание местоположения и границ памятника природы.

1.3. Памятник природы образован без ограничения срока действия.

1.4. Памятник природы создан без изъятия у собственников земельных участков, но с ограничениями прав пользования в связи с установлением режима особой охраны.

1.5. На территории памятника природы, включающей земли сельскохозяйственного назначения, допускается использование земельных участков в соответствии с установленными для них целевым назначением и разрешенным использованием и с соблюдением режима особой охраны территории памятника природы, установленного настоящим Положением.

1.6. Границы и особенности режима особой охраны памятника природы в обязательном порядке учитываются при подготовке и внесении изменений в схему территориального планирования Карачаево-Черкесской Республики, правила землепользования и застройки, документы территориального планирования муниципального образования Малокарачаевского района Карачаево-Черкесской Республики, лесной план Карачаево-Черкесской Республики, лесохозяйственные регламенты.

2. Описание местоположения и границ

2.1. Памятник природы расположен на территории Малокарачаевского муниципального района Карачаево-Черкесской Республики между аулом Учкекен и аулом Джага.

- 2.2. Профиль памятника природы – ландшафтный.
- 2.3. Площадь памятника природы составляет $40,0 \pm 0,5534$ га.
- 2.4. Описание границ и карта-схема границ памятника природы представлены в приложении к настоящему Положению.

3. Цель, задачи создания памятника природы

3.1. Цели создания памятника природы:

Основными целями создания памятника природы являются:
сохранение в естественном состоянии ландшафтного природного комплекса, восстановление, а также предотвращение изменений его компонентов в результате антропогенного воздействия;
сохранение биологического разнообразия;
ведение регулируемой рекреационной деятельности;
организация экологического туризма.

3.2. Памятник природы выполняет следующие задачи:

предотвращение хозяйственной деятельности, ведущей к уничтожению и нарушению ландшафтного природного комплекса;
охрана редких и исчезающих видов растений и животных, сохранение их генофонда;
экологическое воспитание и просвещение населения.

4. Режим особой охраны территории памятника природы

4.1. На территории памятника природы запрещается или ограничивается любая деятельность, если она противоречит целям его создания или причиняет вред природным комплексам и их компонентам.

4.2. На территории памятника природы с целью обеспечения выполнения им основных задач по сохранению и охране природных комплексов запрещается:

- любительская и спортивная охота;
- заготовка и сбор недревесных лесных ресурсов (за исключением заготовки и сбора недревесных лесных ресурсов гражданами для собственных нужд), заготовка пищевых лесных ресурсов и сбор лекарственных растений (за исключением заготовки пищевых лесных ресурсов гражданами и сбора ими лекарственных растений для собственных нужд);
- геологическое изучение недр, разведка и добыча полезных ископаемых, а также выполнение иных работ, связанных с использованием недрами;
- применение пестицидов;
- строительство и размещение стационарных и временных сооружений (в том числе линейных), прокладка дорог (кроме противопожарных), не связанных с выполнением задач, возложенных на памятник природы;
- сенокосение, нарушение почвенного покрова, проведение земляных работ и распашка земель (за исключением случаев, связанных с осуществлением противопожарных мероприятий и проведением научных исследований, а также случаев, связанных с производством сельскохозяйственных

работ на землях сельскохозяйственного назначения, имеющих вид угодья – сенокос, пашня);

проведение мелиоративных и любых других работ, которые могут привести к изменению гидрологического и гидрохимического режима;

засорение и загрязнение территории памятника природы;

пускание палов, выжигание растительности;

проведение взрывных работ;

проведение рубок деревьев и кустарников (за исключением санитарно-оздоровительных мероприятий, а также рубок, связанных с эксплуатацией и обслуживанием линий электропередач);

уничтожение или повреждение деревьев, кустарников, травянистой растительности;

создание объектов размещения отходов производства и потребления, радиоактивных, химических, взрывчатых, токсичных, отравляющих и ядовитых веществ;

проезд и стоянка автотранспортных средств вне дорог общего пользования и специально предусмотренных для этого мест (кроме транспорта экстренных, аварийных и надзорных служб, транспорта для проведения хозяйственных мероприятий, связанных с обеспечением функционирования памятника природы и случаев, связанных с использованием транспортных средств собственниками, владельцами и пользователями земельных участков, расположенных в границах памятника природы);

осуществление рекреационной деятельности (в том числе организация мест отдыха и разведение костров) за пределами специально предусмотренных для этого мест;

нанесение самовольных надписей и знаков;

уничтожение или повреждение информационных и охранных знаков; деятельность, влекущая за собой снижение экологической ценности территории памятника природы или причиняющая вред охраняемым объектам животного и растительного мира и среде их обитания;

иные виды деятельности, запрещенные федеральными законами и законами Карачаево-Черкесской Республики.

4.3. Граждане имеют право находиться на территории памятника природы.

4.4. На территории памятника природы в установленном порядке разрешается:

осуществление рекреационной и эколого-просветительской деятельности (в соответствии с научным обоснованием, при соблюдении режима особой охраны памятника природы);

проведение научных исследований, использование природных ресурсов в научно-исследовательских целях, не разрушающих окружающую среду и не истощающих биологические ресурсы;

реконструкция и капитальный ремонт существующих линейных сооружений в соответствии с действующим законодательством;

осуществление противопожарных мероприятий;

восстановительные работы и осуществление мероприятий по предотвращению изменений природных комплексов памятника природы в результате негативного антропогенного влияния или стихийного бедствия;
сбор ягод и грибов;
иная деятельность, не противоречащая целям и задачам памятника природы.

5. Охрана памятника природы

5.1. Государственный контроль (надзор) в области охраны и использования памятника природы осуществляет Министерство природных ресурсов и экологии Карачаево-Черкесской Республики в соответствии с законодательством Российской Федерации и законодательством Карачаево-Черкесской Республики.

5.2. Собственники, владельцы и пользователи земельных участков, которые расположены в границах памятника природы, иные физические и юридические лица обязаны соблюдать установленный на территории памятника природы режим особой охраны.

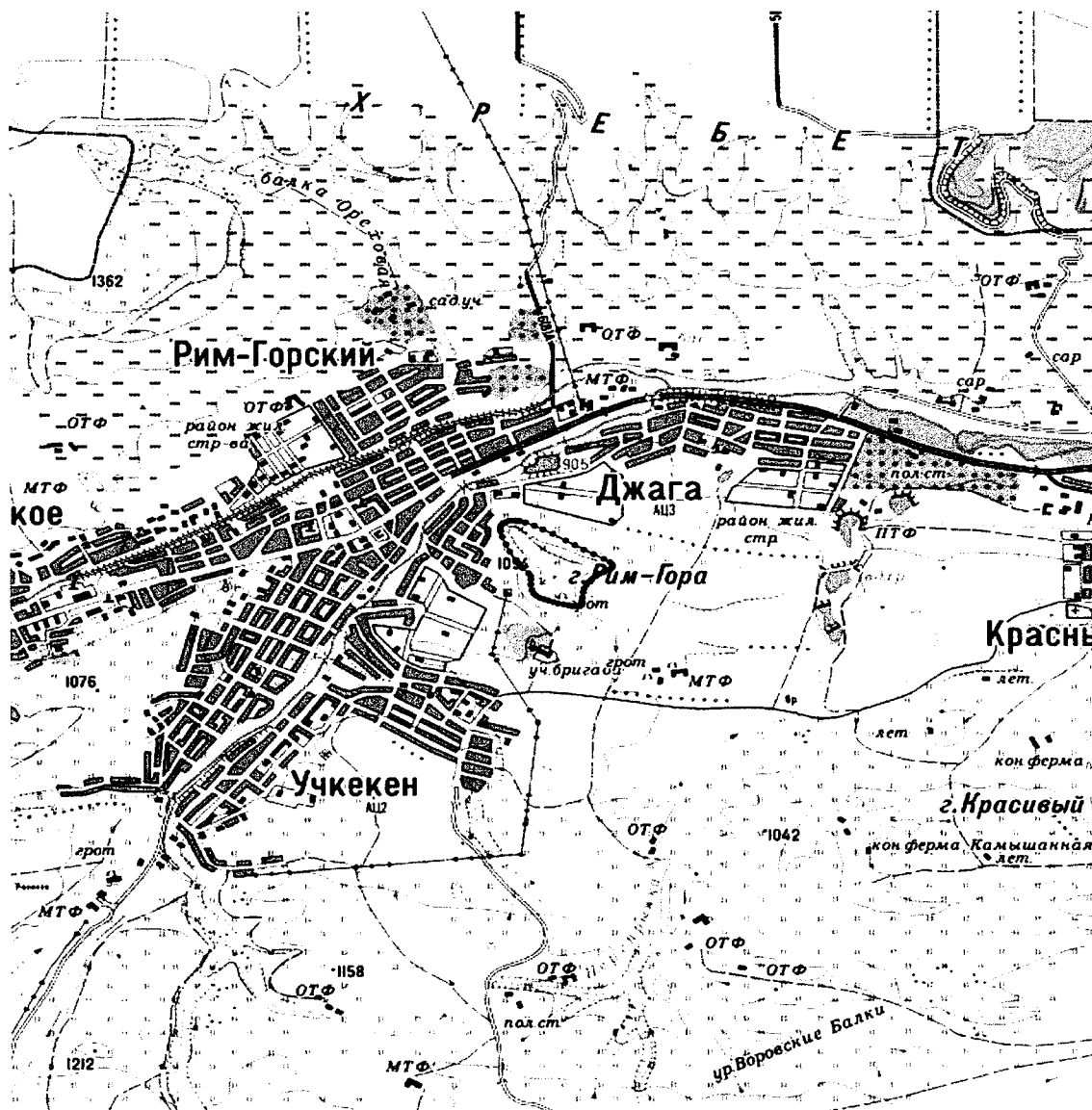
5.3. Вред, причиненный памятнику природы, подлежит возмещению в установленном законодательством Российской Федерации порядке.

6. Ответственность за нарушение режима особой охраны памятника природы

Ответственность за нарушение режима особой охраны памятника природы устанавливается в соответствии с действующим законодательством Российской Федерации и законодательством Карачаево-Черкесской Республики.

ГРАНИЦА

памятника природы республиканского значения «Рим-Гора»



Масштаб 1:50000

Используемые условные знаки и обозначения:

- Граница объекта
- Характерная точка границы объекта

1-62 – номера характерных точек границы памятника природы республиканского значения «Рим-Гора», координаты которых представлены в таблице.

КООРДИНАТЫ
характерных точек границы памятника природы республиканского
значения «Рим-Гора»

№ п/п	Номера характерных точек границы памятника природы республиканского значения «Рим-Гора»	Координаты характерных точек границы памятника природы республиканского значения «Рим-Гора» Система координат МСК-09	
		X	Y
1	2	3	4
1.	1	557290.44	367135.97
2.	2	557302.08	367155.02
3.	3	557312.13	367177.77
4.	4	557319.00	367208.08
5.	5	557319.53	367238.65
6.	6	557313.44	367275.29
7.	7	557301.80	367318.16
8.	8	557268.20	367395.28
9.	9	557235.92	367463.02
10.	10	557188.83	367549.27
11.	11	557129.82	367653.78
12.	12	557086.17	367727.86
13.	13	557042.51	367803.27
14.	14	556997.53	367885.29
15.	15	556951.23	367965.99
16.	16	556921.06	368017.72
17.	17	556908.62	368030.15
18.	18	556896.98	368035.97
19.	19	556887.99	368037.82
20.	20	556878.32	368036.50
21.	21	556866.15	368031.21
22.	22	556853.97	368020.36
23.	23	556846.57	368006.60
24.	24	556830.71	367969.57
25.	25	556810.60	367934.12
26.	26	556787.84	367899.19
27.	27	556759.27	367866.91
28.	28	556733.87	367842.04
29.	29	556705.29	367820.88
30.	30	556671.43	367803.94
31.	31	556633.33	367794.42
32.	32	556587.01	367789.64
33.	33	556551.05	367787.27
34.	34	556527.74	367780.11
35.	35	556511.86	367769.00
36.	36	556503.93	367754.18
37.	37	556501.81	367732.61
38.	38	556504.46	367705.09
39.	39	556509.75	367670.16

№ п/п	Номера характерных точек границы памятника природы республиканского значения «Рим-Гора»	Координаты характерных точек границы памятника природы республиканского значения «Рим-Гора» Система координат МСК-09	
		X	Y
1	2	3	4
40.	40	556519.80	367630.48
41.	41	556530.39	367590.26
42.	42	556542.56	367548.46
43.	43	556555.25	367510.35
44.	44	556567.95	367472.78
45.	45	556584.35	367436.79
46.	46	556603.40	367406.10
47.	47	556627.74	367383.88
48.	48	556657.13	367372.24
49.	49	556708.72	367364.30
50.	50	556758.99	367364.30
51.	51	556788.35	367361.13
52.	52	556815.33	367346.84
53.	53	556870.90	367299.21
54.	54	556902.91	367264.82
55.	55	556938.10	367237.83
56.	56	557024.89	367190.21
57.	57	557093.15	367158.46
58.	58	557165.65	367131.47
59.	59	557218.57	367114.93
60.	60	557237.62	367112.15
61.	61	557255.51	367113.21
62.	62	557274.56	367122.21
63.	1	557290.44	367135.97»



Приложение 43 к постановлению
Правительства Карачаево-Черкесской
Республики от 30.06.2023 № 167

«Приложение 45 к постановлению
Правительства Карачаево-Черкесской
Республики от 23.12.2021 № 110

ПОЛОЖЕНИЕ

о памятнике природы республиканского значения
«Облепиховая роща в 1 км севернее от пос. Эркен-Шахар»

1. Общие положения

1.1. Особо охраняемая природная территория республиканского значения - памятник природы «Облепиховая роща в 1 км севернее от пос. Эркен-Шахар» (далее - памятник природы) организована в соответствии с Решением исполкома Карачаево-Черкесского областного совета народных депутатов от 08.12.78 № 708 «О взятии под особую охрану памятников природы».

1.2. Настоящее Положение определяет правовой статус памятника природы, устанавливает режим особой охраны памятника природы, допустимые виды использования памятника природы, а также содержит сведения о площади, описание местоположения и границ памятника природы.

1.3. Памятник природы образован без ограничения срока действия.

1.4. Памятник природы создан без изъятия у собственников земельных участков, но с ограничениями прав пользования в связи с установлением режима особой охраны.

1.5. На территории памятника природы, включающей земли сельскохозяйственного назначения, допускается использование земельных участков в соответствии с установленными для них целевым назначением и разрешенным использованием и с соблюдением режима особой охраны территории памятника природы, установленного настоящим Положением.

1.6. Границы и особенности режима особой охраны памятника природы в обязательном порядке учитываются при подготовке и внесении изменений в схему территориального планирования Карачаево-Черкесской Республики, правила землепользования и застройки, документы территориального планирования муниципального образования Ногайского района Карачаево-Черкесской Республики, лесной план Карачаево-Черкесской Республики, лесохозяйственные регламенты.

2. Описание местоположения и границ

2.1. Памятник природы расположен на территории Ногайского муниципального района Карачаево-Черкесской Республики в 1 км к севернее от пос. Эркен-Шахар.

- 2.2. Профиль памятника природы – ботанический.
- 2.3. Площадь памятника природы составляет 103,0±0,888 га.
- 2.4. Описание границ и карта-схема границ памятника природы представлены в приложении к настоящему Положению.

3. Цель, задачи создания памятника природы

3.1. Цели создания памятника природы:

Основными целями создания памятника природы являются: сохранение в естественном состоянии природного комплекса, восстановление, а также предотвращение изменений его компонентов в результате антропогенного воздействия;

сохранение биологического разнообразия;

ведение регулируемой рекреационной деятельности;

организация экологического туризма.

3.2. Памятник природы выполняет следующие задачи:

предотвращение хозяйственной деятельности, ведущей к уничтожению и нарушению природного комплекса;

охрана редких и исчезающих видов растений и животных, сохранение их генофонда;

экологическое воспитание и просвещение населения.

4. Режим особой охраны территории памятника природы

4.1. На территории памятника природы запрещается или ограничивается любая деятельность, если она противоречит целям его создания или причиняет вред природным комплексам и их компонентам.

4.2. На территории памятника природы с целью обеспечения выполнения им основных задач по сохранению и охране природных комплексов запрещается:

любительская и спортивная охота;

заготовка и сбор недревесных лесных ресурсов (за исключением заготовки и сбора недревесных лесных ресурсов гражданами для собственных нужд), заготовка пищевых лесных ресурсов и сбор лекарственных растений (за исключением заготовки пищевых лесных ресурсов гражданами и сбора ими лекарственных растений для собственных нужд);

геологическое изучение недр, разведка и добыча полезных ископаемых, а также выполнение иных работ, связанных с использованием недрами;

применение пестицидов;

строительство и размещение стационарных и временных сооружений (в том числе линейных), прокладка дорог (кроме противопожарных), не связанных с выполнением задач, возложенных на памятник природы;

сенокосение, нарушение почвенного покрова, проведение земляных работ и распашка земель (за исключением случаев, связанных с осуществлением противопожарных мероприятий и проведением научных исследований, а также случаев, связанных с производством сельскохозяйственных

работ на землях сельскохозяйственного назначения, имеющих вид угодья – сенокос, пашня);

проведение мелиоративных и любых других работ, которые могут привести к изменению гидрологического и гидрохимического режима;

засорение и загрязнение территории памятника природы;

пускание палов, выжигание растительности;

проведение взрывных работ;

проведение рубок деревьев и кустарников (за исключением санитарно-оздоровительных мероприятий, а также рубок, связанных с эксплуатацией и обслуживанием линий электропередач);

уничтожение или повреждение деревьев, кустарников, травянистой растительности;

создание объектов размещения отходов производства и потребления, радиоактивных, химических, взрывчатых, токсичных, отравляющих и ядовитых веществ;

проезд и стоянка автотранспортных средств вне дорог общего пользования и специально предусмотренных для этого мест (кроме транспорта экстренных, аварийных и надзорных служб, транспорта для проведения хозяйственных мероприятий, связанных с обеспечением функционирования памятника природы и случаев, связанных с использованием транспортных средств собственниками, владельцами и пользователями земельных участков, расположенных в границах памятника природы);

осуществление рекреационной деятельности (в том числе организация мест отдыха и разведение костров) за пределами специально предусмотренных для этого мест;

нанесение самовольных надписей и знаков;

уничтожение или повреждение информационных и охранных знаков;

деятельность, влекущая за собой снижение экологической ценности территории памятника природы или причиняющая вред охраняемым объектам животного и растительного мира и среде их обитания;

иные виды деятельности, запрещенные федеральными законами и законами Карачаево-Черкесской Республики.

4.3. Граждане имеют право находиться на территории памятника природы.

4.4. На территории памятника природы в установленном порядке разрешается:

осуществление рекреационной и эколого-просветительской деятельности (в соответствии с научным обоснованием, при соблюдении режима особой охраны памятника природы);

проведение научных исследований, использование природных ресурсов в научно-исследовательских целях, не разрушающих окружающую среду и не истощающих биологические ресурсы;

реконструкция и капитальный ремонт существующих линейных сооружений в соответствии с действующим законодательством;

осуществление противопожарных мероприятий;

восстановительные работы и осуществление мероприятий по предотвращению изменений природных комплексов памятника природы в результате негативного антропогенного влияния или стихийного бедствия;
сбор ягод и грибов;
иная деятельность, не противоречащая целям и задачам памятника природы.

5. Охрана памятника природы

5.1. Государственный контроль (надзор) в области охраны и использования памятника природы осуществляет Министерство природных ресурсов и экологии Карачаево-Черкесской Республики в соответствии с законодательством Российской Федерации и законодательством Карачаево-Черкесской Республики.

5.2. Собственники, владельцы и пользователи земельных участков, которые расположены в границах памятника природы, иные физические и юридические лица обязаны соблюдать установленный на территории памятника природы режим особой охраны.

5.3. Вред, причиненный памятнику природы, подлежит возмещению в установленном законодательством Российской Федерации порядке.

6. Ответственность за нарушение режима особой охраны памятника природы

Ответственность за нарушение режима особой охраны памятника природы устанавливается в соответствии с действующим законодательством Российской Федерации и законодательством Карачаево-Черкесской Республики.

ГРАНИЦА
 памятника природы республиканского значения
 «Облепиховая роца в 1 км севернее от пос. Эркен-Шахар»



Масштаб 1:25000

Используемые условные знаки и обозначения:

- | | |
|---|-----------------------------------|
| — | Граница объекта |
| • | Характерная точка границы объекта |

1-278 – номера характерных точек границы памятника природы республиканского значения «Облепиховая роца в 1 км севернее от пос. Эркен-Шахар», координаты которых представлены в таблице

КООРДИНАТЫ

характерных точек границы памятника природы республиканского значения «Облепиховая роща в 1 км севернее от пос. Эркин-Шахар»

№ п/п	Номера характерных точек границы памятника природы республиканского значения «Облепиховая роща в 1 км се- вернее от пос. Эркин-Шахар»	Координаты характерных точек границы памятника природы республиканского значения «Облепиховая роща в 1 км севернее от пос. Эркин-Шахар» Система координат МСК-09	
		X	Y
1	2	3	4
Контур №1			
1.	1	607759.28	318491.57
2.	2	607761.39	318494.75
3.	3	607761.39	318499.51
4.	4	607747.37	318513.53
5.	5	607661.91	318580.22
6.	6	607538.89	318675.20
7.	7	607462.69	318736.32
8.	8	607385.16	318797.97
9.	9	607344.68	318828.41
10.	10	607266.89	318886.09
11.	11	607200.48	318938.48
12.	12	607184.07	318949.60
13.	13	607177.19	318951.45
14.	14	607169.79	318951.18
15.	15	607164.50	318945.63
16.	16	607139.10	318904.35
17.	17	607125.34	318888.48
18.	18	607115.02	318880.80
19.	19	607097.29	318872.60
20.	20	607076.65	318874.72
21.	21	607070.30	318871.54
22.	22	607067.92	318865.72
23.	23	607072.68	318859.64
24.	24	607080.89	318856.46
25.	25	607103.90	318853.02
26.	26	607131.15	318841.91
27.	27	607153.91	318837.14
28.	28	607217.67	318830.27
29.	29	607248.36	318818.62
30.	30	607285.41	318810.16
31.	31	607323.25	318792.94
32.	32	607344.15	318779.98
33.	33	607366.64	318765.42
34.	34	607386.75	318733.94
35.	35	607401.83	318705.10
36.	36	607410.83	318702.46
37.	37	607421.94	318697.43

№ п/п	Номера характерных точек границы памятника природы республиканского значения «Облепиховая роща в 1 км се- вернее от пос. Эркин-Шахар»	Координаты характерных точек границы памятника природы республиканского значения «Облепиховая роща в 1 км севернее от пос. Эркин-Шахар» Система координат МСК-09	
		X	Y
1	2	3	4
38.	38	607457.39	318659.86
39.	39	607482.26	318642.13
40.	40	607492.32	318629.43
41.	41	607583.48	318562.09
42.	42	607694.46	318513.53
43.	43	607701.86	318511.15
44.	44	607711.92	318513.27
45.	45	607742.08	318498.98
46.	46	607753.99	318492.37
47.	1	607759.28	318491.57
Контур №2			
48.	47	607758.73	318534.49
49.	48	607758.73	318542.11
50.	49	607753.44	318553.75
51.	50	607742.33	318572.80
52.	51	607716.93	318595.02
53.	52	607715.87	318611.22
54.	53	607720.63	318674.93
55.	54	607713.22	318703.50
56.	55	607687.30	318771.76
57.	56	607680.42	318783.94
58.	57	607648.67	318802.46
59.	58	607541.78	318844.79
60.	59	607456.05	318882.89
61.	60	607406.04	318945.33
62.	61	607375.34	318964.38
63.	62	607325.60	318992.96
64.	63	607299.14	319024.71
65.	64	607287.50	319029.47
66.	65	607274.59	319027.88
67.	66	607243.37	319010.42
68.	67	607205.27	318984.49
69.	68	607197.86	318979.20
70.	69	607194.16	318974.97
71.	70	607194.16	318968.41
72.	71	607202.10	318956.77
73.	72	607370.89	318822.88
74.	73	607551.61	318681.06
75.	74	607663.26	318593.22
76.	75	607739.99	318538.71
77.	76	607750.58	318532.89
78.	77	607755.04	318532.89
79.	47	607758.73	318534.49
Контур №3			
80.	78	607284.48	319627.06

№ п/п	Номера характерных точек границы памятника природы республиканского значения «Облепиховая роща в 1 км се- вернее от пос. Эркин-Шахар»	Координаты характерных точек границы памятника природы республиканского значения «Облепиховая роща в 1 км севернее от пос. Эркин-Шахар» Система координат МСК-09	
		X	Y
1	2	3	4
81.	79	607286.60	319636.58
82.	80	607285.28	319663.33
83.	81	607270.99	319750.11
84.	82	607224.95	320030.57
85.	83	607187.92	320124.77
86.	84	607169.40	320140.64
87.	85	607101.14	320157.58
88.	86	607026.54	320204.68
89.	87	606966.21	320248.08
90.	88	606951.46	320251.25
91.	89	606913.25	320242.25
92.	90	606894.25	320245.43
93.	91	606884.19	320254.95
94.	92	606860.38	320284.59
95.	93	606858.79	320316.34
96.	94	606746.61	320313.69
97.	95	606705.86	320335.39
98.	96	606676.23	320376.66
99.	97	606668.29	320404.18
100.	98	606671.47	320438.00
101.	99	606677.82	320474.51
102.	100	606692.63	320517.90
103.	101	606684.69	320542.82
104.	102	606675.69	320563.98
105.	103	606670.40	320595.21
106.	104	606623.30	320649.18
107.	105	606622.78	320669.24
108.	106	606633.89	320733.78
109.	107	606629.13	320771.95
110.	108	606607.43	320862.96
111.	109	606577.27	320882.01
112.	110	606552.93	320901.59
113.	111	606518.54	320940.23
114.	112	606501.08	320961.93
115.	113	606491.55	320984.15
116.	114	606457.16	321087.87
117.	115	606432.02	321133.90
118.	116	606414.56	321149.78
119.	117	606338.36	321217.51
120.	118	606318.78	321235.50
121.	119	606276.98	321243.44
122.	120	606249.46	321255.61
123.	121	606203.95	321295.83
124.	122	606192.84	321312.76
125.	123	606189.67	321333.40

№ п/п	Номера характерных точек границы памятника природы республиканского значения «Облепиховая роща в 1 км се- вернее от пос. Эркин-Шахар»	Координаты характерных точек границы памятника природы республиканского значения «Облепиховая роща в 1 км севернее от пос. Эркин-Шахар» Система координат МСК-09	
		X	Y
1	2	3	4
126.	124	606181.20	321410.13
127.	125	606167.97	321441.88
128.	126	606145.22	321459.87
129.	127	606100.50	321483.94
130.	128	606069.28	321506.17
131.	129	606062.40	321519.40
132.	130	606056.58	321556.44
133.	131	606054.46	321608.83
134.	132	606017.42	321637.40
135.	133	606004.72	321656.98
136.	134	605993.61	321679.74
137.	135	605982.50	321722.07
138.	136	605974.56	321778.62
139.	137	605987.26	321831.01
140.	138	605993.61	321847.41
141.	139	606021.66	321882.34
142.	140	606031.71	321903.51
143.	141	606046.00	321943.19
144.	142	606071.40	321961.19
145.	143	606070.87	321979.24
146.	144	606062.93	322006.23
147.	145	606045.47	322025.28
148.	146	606029.06	322048.04
149.	147	606016.89	322076.08
150.	148	605998.36	322099.88
151.	149	605980.90	322127.40
152.	150	605963.92	322119.99
153.	151	605918.94	322102.53
154.	152	605873.96	322093.53
155.	153	605847.55	322095.65
156.	154	605812.10	322121.05
157.	155	605778.23	322162.33
158.	156	605770.29	322200.43
159.	157	605759.74	322212.56
160.	158	605745.94	322209.38
161.	159	605711.01	322072.33
162.	160	605702.54	322031.05
163.	161	605706.25	322013.02
164.	162	605714.15	321989.24
165.	163	605724.21	321970.72
166.	164	605740.08	321950.61
167.	165	605781.36	321901.40
168.	166	605793.00	321886.58
169.	167	605798.29	321867.53
170.	168	605796.70	321849.06

№ п/п	Номера характерных точек границы памятника природы республиканского значения «Облепиховая роща в 1 км се- вернее от пос. Эркин-Шахар»	Координаты характерных точек границы памятника природы республиканского значения «Облепиховая роща в 1 км севернее от пос. Эркин-Шахар» Система координат МСК-09	
		X	Y
1	2	3	4
171.	169	605789.82	321821.54
172.	170	605781.89	321779.74
173.	171	605784.00	321759.05
174.	172	605797.76	321684.44
175.	173	605812.61	321643.66
176.	174	605829.81	321597.36
177.	175	605848.33	321544.44
178.	176	605862.85	321522.51
179.	177	605879.25	321508.75
180.	178	605920.00	321465.89
181.	179	605949.10	321438.37
182.	180	605991.45	321371.70
183.	181	606017.38	321296.55
184.	182	606018.43	321282.31
185.	183	605997.27	321256.39
186.	184	605986.68	321244.74
187.	185	605986.68	321227.23
188.	186	605996.21	321206.07
189.	187	606028.49	321164.79
190.	188	606067.65	321125.63
191.	189	606091.46	321124.58
192.	190	606103.10	321119.28
193.	191	606107.86	321115.58
194.	192	606108.92	321099.18
195.	193	606132.73	321058.96
196.	194	606188.30	321004.45
197.	195	606193.06	320951.59
198.	196	606171.36	320922.48
199.	197	606167.13	320909.25
200.	198	606169.25	320899.15
201.	199	606184.59	320852.06
202.	200	606186.71	320811.36
203.	201	606180.36	320798.13
204.	202	606165.01	320775.91
205.	203	606166.07	320758.93
206.	204	606180.36	320720.30
207.	205	606216.34	320661.03
208.	206	606230.63	320640.92
209.	207	606232.73	320625.38
210.	208	606229.02	320611.09
211.	209	606221.08	320594.16
212.	210	606215.79	320575.70
213.	211	606248.07	320493.55
214.	212	606258.13	320475.56
215.	213	606275.06	320457.03

№ п/п	Номера характерных точек границы памятника природы республиканского значения «Облепиховая роща в 1 км се- вернее от пос. Эркин-Шахар»	Координаты характерных точек границы памятника природы республиканского значения «Облепиховая роща в 1 км севернее от пос. Эркин-Шахар» Система координат МСК-09	
		X	Y
1	2	3	4
216.	214	606298.87	320441.69
217.	215	606322.16	320436.93
218.	216	606377.72	320371.84
219.	217	606414.76	320344.32
220.	218	606422.17	320330.56
221.	219	606425.87	320307.28
222.	220	606473.50	320280.29
223.	221	606475.61	320242.19
224.	222	606506.31	320228.43
225.	223	606517.42	320216.26
226.	224	606524.30	320200.92
227.	225	606525.36	320174.46
228.	226	606568.22	320110.43
229.	227	606577.21	320100.38
230.	228	606599.97	320096.67
231.	229	606628.54	320083.44
232.	230	606643.36	320054.87
233.	231	606733.84	319932.37
234.	232	606824.33	319855.11
235.	233	606853.43	319839.23
236.	234	606895.76	319826.53
237.	235	606939.69	319801.66
238.	236	606967.27	319799.55
239.	237	607005.37	319807.48
240.	238	607038.11	319807.48
241.	239	607127.28	319772.02
242.	240	607153.74	319755.09
243.	241	607209.83	319691.59
244.	242	607218.30	319677.30
245.	243	607216.71	319664.60
246.	244	607222.53	319651.37
247.	245	607234.70	319640.79
248.	246	607248.99	319641.32
249.	247	607277.04	319626.50
250.	78	607284.48	319627.06
Контур №4			
251.	248	605790.26	322331.48
252.	249	605801.37	322355.82
253.	250	605841.32	322427.26
254.	251	605854.55	322463.77
255.	252	605854.55	322642.63
256.	253	605850.32	322670.67
257.	254	605826.51	322654.80
258.	255	605804.81	322645.27
259.	256	605756.13	322647.39

№ п/п	Номера характерных точек границы памятника природы республиканского значения «Облепиховая роща в 1 км се- вернее от пос. Эркин-Шахар»	Координаты характерных точек границы памятника природы республиканского значения «Облепиховая роща в 1 км севернее от пос. Эркин-Шахар» Система координат МСК-09	
		X	Y
1	2	3	4
260.	257	605702.68	322669.62
261.	258	605672.52	322688.14
262.	259	605651.88	322715.65
263.	260	605639.71	322742.64
264.	261	605634.42	322775.98
265.	262	605638.65	322804.55
266.	263	605581.50	322817.25
267.	264	605556.63	322816.72
268.	265	605485.72	322805.08
269.	266	605476.73	322798.73
270.	267	605524.35	322727.82
271.	268	605625.42	322581.77
272.	269	605640.24	322544.73
273.	270	605702.15	322472.76
274.	271	605726.49	322411.38
275.	272	605745.01	322394.44
276.	273	605760.36	322367.45
277.	274	605746.60	322315.60
278.	275	605742.90	322306.60
279.	276	605756.13	322303.95
280.	277	605775.18	322304.48
281.	278	605781.00	322306.60
282.	248	605790.26	322331.48»



Приложение 44 к постановлению
Правительства Карачаево-Черкесской
Республики от 30.06.2023 № 167

«Приложение 46 к постановлению
Правительства Карачаево-Черкесской
Республики от 23.12.2021 № 110

ПОЛОЖЕНИЕ

о памятнике природы республиканского значения
«Роща кедра сибирского»

1. Общие положения

1.1. Особо охраняемая природная территория республиканского значения - памятник природы «Роща кедра сибирского» (далее - памятник природы) организована в соответствии с Решением исполкома Карачаево-Черкесского областного совета народных депутатов от 08.12.78 № 708 «О взятии под особую охрану памятников природы».

1.2. Настоящее Положение определяет правовой статус памятника природы, устанавливает режим особой охраны памятника природы, допустимые виды использования памятника природы, а также содержит сведения о площади, описание местоположения и границ памятника природы.

1.3. Памятник природы образован без ограничения срока действия.

1.4. Памятник природы создан без изъятия у собственников земельных участков, но с ограничениями прав пользования в связи с установлением режима особой охраны.

1.5. На территории памятника природы, включающей земли сельскохозяйственного назначения, допускается использование земельных участков в соответствии с установленными для них целевым назначением и разрешенным использованием и с соблюдением режима особой охраны территории памятника природы, установленного настоящим Положением.

1.6. Границы и особенности режима особой охраны памятника природы в обязательном порядке учитываются при подготовке и внесении изменений в схему территориального планирования Карачаево-Черкесской Республики, правила землепользования и застройки, документы территориального планирования муниципального образования Зеленчукского района Карачаево-Черкесской Республики, лесной план Карачаево-Черкесской Республики, лесохозяйственные регламенты.

2. Описание местоположения и границ

2.1. Памятник природы расположен на территории Зеленчукского муниципального района Карачаево-Черкесской Республики восточнее от с. Нижняя Ермоловка, на правом берегу р. Большой Зеленчук.

- 2.2. Профиль памятника природы – ботанический.
- 2.3. Площадь памятника природы составляет $0,52 \pm 0,0631$ га.
- 2.4. Описание границ и карта-схема границ памятника природы представлены в приложении к настоящему Положению.

3. Цель, задачи создания памятника природы

3.1. Цели создания памятника природы:

Основными целями создания памятника природы являются:
сохранение в естественном состоянии природного комплекса, восстановление, а также предотвращение изменений его компонентов в результате антропогенного воздействия;
сохранение биологического разнообразия;
ведение регулируемой рекреационной деятельности;
организация экологического туризма.

3.2. Памятник природы выполняет следующие задачи:

предотвращение хозяйственной деятельности, ведущей к уничтожению и нарушению природного комплекса;
охрана редких и исчезающих видов растений и животных, сохранение их генофонда;
экологическое воспитание и просвещение населения.

4. Режим особой охраны территории памятника природы

4.1. На территории памятника природы запрещается или ограничивается любая деятельность, если она противоречит целям его создания или причиняет вред природным комплексам и их компонентам.

4.2. На территории памятника природы с целью обеспечения выполнения им основных задач по сохранению и охране природных комплексов запрещается:

любительская и спортивная охота;
заготовка и сбор недревесных лесных ресурсов (за исключением заготовки и сбора недревесных лесных ресурсов гражданами для собственных нужд), заготовка пищевых лесных ресурсов и сбор лекарственных растений (за исключением заготовки пищевых лесных ресурсов гражданами и сбора ими лекарственных растений для собственных нужд);
геологическое изучение недр, разведка и добыча полезных ископаемых, а также выполнение иных работ, связанных с использованием недрами;
применение пестицидов;
строительство и размещение стационарных и временных сооружений (в том числе линейных), прокладка дорог (кроме противопожарных), не связанных с выполнением задач, возложенных на памятник природы;
сенокосение, нарушение почвенного покрова, проведение земляных работ и распашка земель (за исключением случаев, связанных с осуществлением противопожарных мероприятий и проведением научных исследований, а также случаев, связанных с производством сельскохозяйственных

работ на землях сельскохозяйственного назначения, имеющих вид угодья – сенокос, пашня);

проведение мелиоративных и любых других работ, которые могут привести к изменению гидрологического и гидрохимического режима;

засорение и загрязнение территории памятника природы;

пускание палов, выжигание растительности;

проведение взрывных работ;

проведение рубок деревьев и кустарников (за исключением санитарно-оздоровительных мероприятий, а также рубок, связанных с эксплуатацией и обслуживанием линий электропередач);

уничтожение или повреждение деревьев, кустарников, травянистой растительности;

создание объектов размещения отходов производства и потребления, радиоактивных, химических, взрывчатых, токсичных, отравляющих и ядовитых веществ;

проезд и стоянка автотранспортных средств вне дорог общего пользования и специально предусмотренных для этого мест (кроме транспорта экстренных, аварийных и надзорных служб, транспорта для проведения хозяйственных мероприятий, связанных с обеспечением функционирования памятника природы и случаев, связанных с использованием транспортных средств собственниками, владельцами и пользователями земельных участков, расположенных в границах памятника природы);

осуществление рекреационной деятельности (в том числе организация мест отдыха и разведение костров) за пределами специально предусмотренных для этого мест;

нанесение самовольных надписей и знаков;

уничтожение или повреждение информационных и охранных знаков;

деятельность, влекущая за собой снижение экологической ценности территории памятника природы или причиняющая вред охраняемым объектам животного и растительного мира и среде их обитания;

иные виды деятельности, запрещенные федеральными законами и законами Карачаево-Черкесской Республики.

4.3. Граждане имеют право находиться на территории памятника природы.

4.4. На территории памятника природы в установленном порядке разрешается:

осуществление рекреационной и эколого-просветительской деятельности (в соответствии с научным обоснованием, при соблюдении режима особой охраны памятника природы);

проведение научных исследований, использование природных ресурсов в научно-исследовательских целях, не разрушающих окружающую среду и не истощающих биологические ресурсы;

реконструкция и капитальный ремонт существующих линейных сооружений в соответствии с действующим законодательством;

осуществление противопожарных мероприятий;

восстановительные работы и осуществление мероприятий по предотвращению изменений природных комплексов памятника природы в результате негативного антропогенного влияния или стихийного бедствия;
сбор ягод и грибов;
иная деятельность, не противоречащая целям и задачам памятника природы.

5. Охрана памятника природы

5.1. Государственный контроль (надзор) в области охраны и использования памятника природы осуществляет Министерство природных ресурсов и экологии Карачаево-Черкесской Республики в соответствии с законодательством Российской Федерации и законодательством Карачаево-Черкесской Республики.

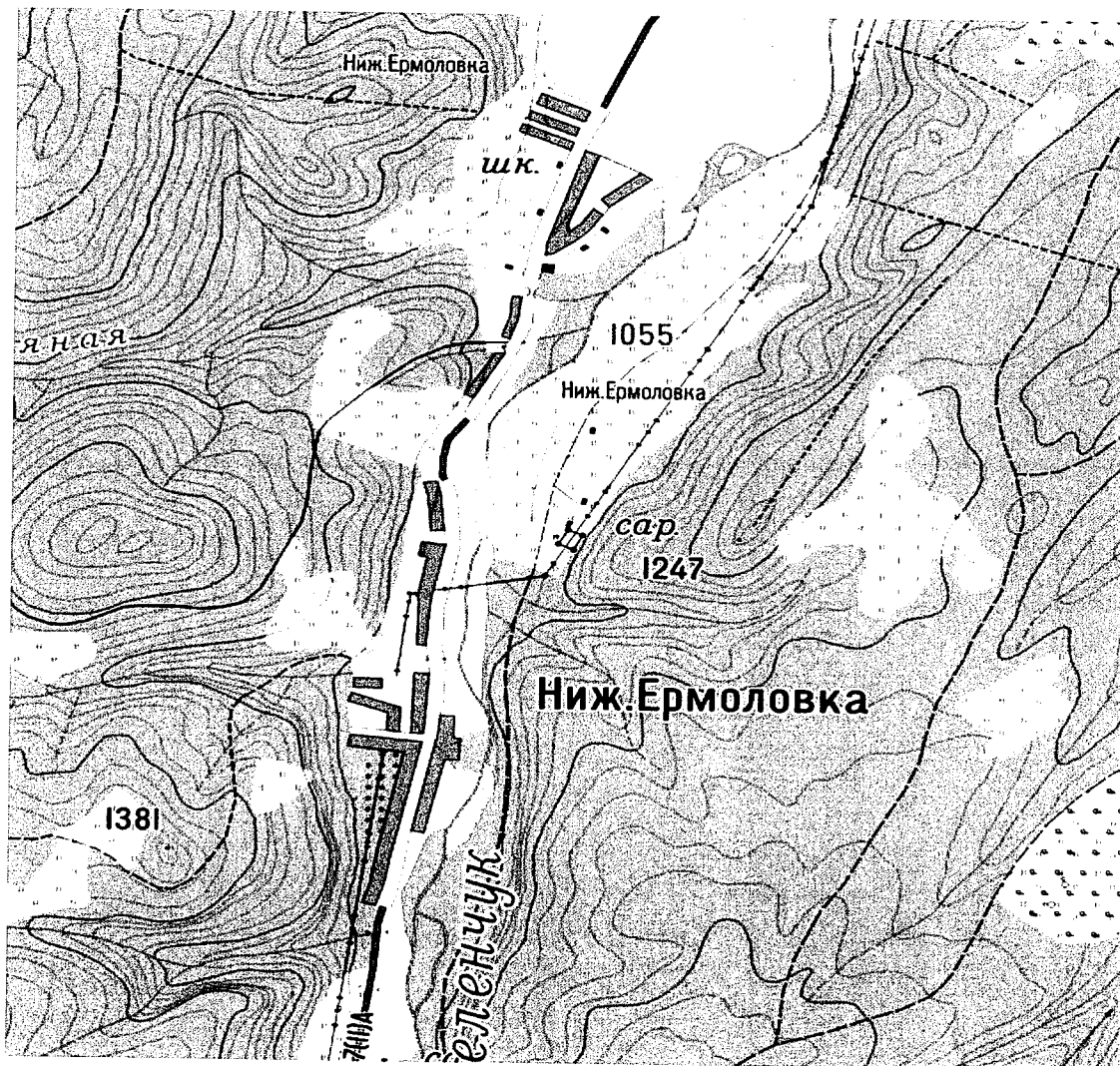
5.2. Собственники, владельцы и пользователи земельных участков, которые расположены в границах памятника природы, иные физические и юридические лица обязаны соблюдать установленный на территории памятника природы режим особой охраны.

5.3. Вред, причиненный памятнику природы, подлежит возмещению в установленном законодательством Российской Федерации порядке.

6. Ответственность за нарушение режима особой охраны памятника природы

Ответственность за нарушение режима особой охраны памятника природы устанавливается в соответствии с действующим законодательством Российской Федерации и законодательством Карачаево-Черкесской Республики.

ГРАНИЦА
 памятника природы республиканского значения «Роща кедров сибирского»



Масштаб 1:25000

Используемые условные знаки и обозначения:

- | | |
|-------|-----------------------------------|
| ————— | Граница объекта |
| • | Характерная точка границы объекта |

1-4 — номера характерных точек границы памятника природы республиканского значения «Роща кедров сибирского», координаты которых представлены в таблице.

КООРДИНАТЫ
характерных точек границы памятника природы республиканского значения «Роща кедра сибирского»

№ п/п	Номера характерных точек границы памятника природы республиканского значения «Роща кедр сибирского»	Координаты характерных точек границы памятника природы республиканского значения «Роща кедр сибирского» Система координат МСК-09	
		X	Y
1	2	3	4
1.	1	534879.22	285424.23
2.	2	534853.55	285480.24
3.	3	534780.62	285446.36
4.	4	534809.99	285384.55
5.	1	534879.22	285424.23»



Приложение 45 к постановлению
Правительства Карачаево-Черкесской
Республики от 30.06.2023 № 167

«Приложение 47 к постановлению
Правительства Карачаево-Черкесской
Республики от 23.12.2021 № 110

ПОЛОЖЕНИЕ

о памятнике природы республиканского значения
«Роцца тиса ягодного в бассейне реки Псыш»

1. Общие положения

1.1. Особо охраняемая природная территория республиканского значения – памятник природы «Роцца тиса ягодного в бассейне реки Псыш» (далее - памятник природы) организована в соответствии с Решением исполкома Карачаево-Черкесского областного совета народных депутатов от 08.12.78 № 708 «О взятии под особую охрану памятников природы».

1.2. Настоящее Положение определяет правовой статус памятника природы, устанавливает режим особой охраны памятника природы, допустимые виды использования памятника природы, а также содержит сведения о площади, описание местоположения и границ памятника природы.

1.3. Памятник природы образован без ограничения срока действия.

1.4. Памятник природы создан без изъятия у собственников земельных участков, но с ограничениями прав пользования в связи с установлением режима особой охраны.

1.5. На территории памятника природы, включающей земли сельскохозяйственного назначения, допускается использование земельных участков в соответствии с установленными для них целевым назначением и разрешенным использованием и с соблюдением режима особой охраны территории памятника природы, установленного настоящим Положением.

1.6. Границы и особенности режима особой охраны памятника природы в обязательном порядке учитываются при подготовке и внесении изменений в схему территориального планирования Карачаево-Черкесской Республики, правила землепользования и застройки, документы территориального планирования муниципального образования Зеленчукского района Карачаево-Черкесской Республики, лесной план Карачаево-Черкесской Республики, лесохозяйственные регламенты.

2. Описание местоположения и границ

2.1. Памятник природы расположен на территории Зеленчукского муниципального района Карачаево-Черкесской Республики в бассейне р. Псыш в 1 км к юго-западу от места слияния ее с р. Аманауз.

- 2.2. Профиль памятника природы – ботанический.
- 2.3. Площадь памятника природы составляет 30,0±0,9585 га.
- 2.4. Описание границ и карта-схема границ памятника природы представлены в приложении к настоящему Положению.

3. Цель, задачи создания памятника природы

3.1. Цели создания памятника природы:

Основными целями создания памятника природы являются: сохранение в естественном состоянии природного комплекса, восстановление, а также предотвращение изменений его компонентов в результате антропогенного воздействия;

сохранение биологического разнообразия;

ведение регулируемой рекреационной деятельности;

организация экологического туризма.

3.2. Памятник природы выполняет следующие задачи:

предотвращение хозяйственной деятельности, ведущей к уничтожению и нарушению природного комплекса;

охрана редких и исчезающих видов растений и животных, сохранение их генофонда;

экологическое воспитание и просвещение населения.

4. Режим особой охраны территории памятника природы

4.1. На территории памятника природы запрещается или ограничивается любая деятельность, если она противоречит целям его создания или причиняет вред природным комплексам и их компонентам.

4.2. На территории памятника природы с целью обеспечения выполнения им основных задач по сохранению и охране природных комплексов запрещается:

любительская и спортивная охота;

заготовка и сбор недревесных лесных ресурсов (за исключением заготовки и сбора недревесных лесных ресурсов гражданами для собственных нужд), заготовка пищевых лесных ресурсов и сбор лекарственных растений (за исключением заготовки пищевых лесных ресурсов гражданами и сбора ими лекарственных растений для собственных нужд);

геологическое изучение недр, разведка и добыча полезных ископаемых, а также выполнение иных работ, связанных с использованием недрами;

применение пестицидов;

строительство и размещение стационарных и временных сооружений (в том числе линейных), прокладка дорог (кроме противопожарных), не связанных с выполнением задач, возложенных на памятник природы;

сенокосение, нарушение почвенного покрова, проведение земляных работ и распашка земель (за исключением случаев, связанных с осуществлением противопожарных мероприятий и проведением научных исследований, а также случаев, связанных с производством сельскохозяйственных

работ на землях сельскохозяйственного назначения, имеющих вид угодья – сенокос, пашня);

проведение мелиоративных и любых других работ, которые могут привести к изменению гидрологического и гидрохимического режима;

засорение и загрязнение территории памятника природы;

пускание палов, выжигание растительности;

проведение взрывных работ;

проведение рубок деревьев и кустарников (за исключением санитарно-оздоровительных мероприятий, а также рубок, связанных с эксплуатацией и обслуживанием линий электропередач);

уничтожение или повреждение деревьев, кустарников, травянистой растительности;

создание объектов размещения отходов производства и потребления, радиоактивных, химических, взрывчатых, токсичных, отравляющих и ядовитых веществ;

проезд и стоянка автотранспортных средств вне дорог общего пользования и специально предусмотренных для этого мест (кроме транспорта экстренных, аварийных и надзорных служб, транспорта для проведения хозяйственных мероприятий, связанных с обеспечением функционирования памятника природы и случаев, связанных с использованием транспортных средств собственниками, владельцами и пользователями земельных участков, расположенных в границах памятника природы);

осуществление рекреационной деятельности (в том числе организация мест отдыха и разведение костров) за пределами специально предусмотренных для этого мест;

нанесение самовольных надписей и знаков;

уничтожение или повреждение информационных и охранных знаков;

деятельность, влекущая за собой снижение экологической ценности территории памятника природы или причиняющая вред охраняемым объектам животного и растительного мира и среде их обитания;

иные виды деятельности, запрещенные федеральными законами и законами Карачаево-Черкесской Республики.

4.3. Граждане имеют право находиться на территории памятника природы.

4.4. На территории памятника природы в установленном порядке разрешается:

осуществление рекреационной и эколого-просветительской деятельности (в соответствии с научным обоснованием, при соблюдении режима особой охраны памятника природы);

проведение научных исследований, использование природных ресурсов в научно-исследовательских целях, не разрушающих окружающую среду и не истощающих биологические ресурсы;

реконструкция и капитальный ремонт существующих линейных сооружений в соответствии с действующим законодательством;

осуществление противопожарных мероприятий;

восстановительные работы и осуществление мероприятий по предотвращению изменений природных комплексов памятника природы в результате негативного антропогенного влияния или стихийного бедствия;
сбор ягод и грибов;
иная деятельность, не противоречащая целям и задачам памятника природы.

5. Охрана памятника природы

5.1. Государственный контроль (надзор) в области охраны и использования памятника природы осуществляет Министерство природных ресурсов и экологии Карачаево-Черкесской Республики в соответствии с законодательством Российской Федерации и законодательством Карачаево-Черкесской Республики.

5.2. Собственники, владельцы и пользователи земельных участков, которые расположены в границах памятника природы, иные физические и юридические лица обязаны соблюдать установленный на территории памятника природы режим особой охраны.

5.3. Вред, причиненный памятнику природы, подлежит возмещению в установленном законодательством Российской Федерации порядке.

6. Ответственность за нарушение режима особой охраны памятника природы

Ответственность за нарушение режима особой охраны памятника природы устанавливается в соответствии с действующим законодательством Российской Федерации и законодательством Карачаево-Черкесской Республики.

КООРДИНАТЫ

характерных точек границы памятника природы республиканского значения «Роща тиса ягодного в бассейне р. Псыш»

№ п/п	Номера характерных точек границы памятника при- роды республиканского значения «Роща тиса яго- дного в бассейне р. Псыш»	Координаты характерных точек границы па- мятника природы республиканского значе- ния «Роща тиса ягодного в бассейне р. Псыш» Система координат МСК-09	
		X	Y
1	2	3	4
1.	1	501357.78	257086.13
2.	2	501396.15	257120.53
3.	3	501422.60	257157.57
4.	4	501443.77	257211.81
5.	5	501457.00	257275.31
6.	6	501459.65	257336.16
7.	7	501458.32	257413.94
8.	8	501454.3 5	257482.73
9.	9	501447.74	257562.10
10.	10	501435.83	257633.54
11.	11	501418.64	257685.13
12.	12	501396.15	257720.85
13.	13	501369.69	257744.67
14.	14	501337.94	257755.25
15.	15	501279.73	257767.16
16.	16	501213.58	257781.71
17.	17	501140.82	257816.10
18.	18	501078.65	257845.21
19.	19	501013.82	257886.22
20.	20	500951.64	257927.22
21.	21	500934.74	257924.57
22.	22	500918.86	257907.37
23.	23	500912.25	257881.22
24.	24	500926.80	257812.42
25.	25	500949.29	257743.63
26.	26	500979.72	257676.16
27.	27	501014.11	257625.89
28.	28	501055.12	257583.56
29.	29	501096.47	257551.16
30.	30	501131.85	257502.86
31.	31	501156.99	257443.33
32.	32	501166.25	257384.82
33.	33	501153.02	257317.35
34.	34	501127.88	257268.41
35.	35	501101.43	257222.10
36.	36	501085.55	257163.90
37.	37	501069.68	257122.89
38.	38	501043.22	257085.84
39.	39	501016.76	257058.06

№ п/п	Номера характерных точек границы памятника при- роды республиканского значения «Роща тиса яго- дного в бассейне р. Псыш»	Координаты характерных точек границы па- мятника природы республиканского значе- ния «Роща тиса ягодного в бассейне р. Псыш» Система координат МСК-09	
		X	Y
1	2	3	4
40.	40	500985.01	257028.96
41.	41	500973.10	256994.56
42.	42	500974.43	256967.08
43.	43	500991.62	256952.53
44.	44	501027.34	256945.91
45.	45	501070.70	256941.95
46.	46	501117.00	256949.88
47.	47	501156.69	256960.47
48.	48	501213.57	256989.57
49.	49	501262.53	257026.60
50.	50	501298.25	257049.09
51.	1	501357.78	257086.13»



Приложение 46 к постановлению
Правительства Карачаево-Черкесской
Республики от 30.06.2023 № 167

«Приложение 48 к постановлению
Правительства Карачаево-Черкесской
Республики от 23.12.2021 № 110

ПОЛОЖЕНИЕ

о памятнике природы республиканского значения
«Роща тиса ягодного в 4,5 км восточнее от х. Ново-Исправненский»

1. Общие положения

1.1. Особо охраняемая природная территория республиканского значения – памятник природы «Роща тиса ягодного в 4,5 км восточнее от х. Ново-Исправненский» (далее - памятник природы) организована в соответствии с Решением исполкома Карачаево-Черкесского областного совета народных депутатов от 08.12.78 № 708 «О взятии под особую охрану памятников природы».

1.2. Настоящее Положение определяет правовой статус памятника природы, устанавливает режим особой охраны памятника природы, допустимые виды использования памятника природы, а также содержит сведения о площади, описание местоположения и границ памятника природы.

1.3. Памятник природы образован без ограничения срока действия.

1.4. Памятник природы создан без изъятия у собственников земельных участков, но с ограничениями прав пользования в связи с установлением режима особой охраны.

1.5. На территории памятника природы, включающей земли сельскохозяйственного назначения, допускается использование земельных участков в соответствии с установленными для них целевым назначением и разрешенным использованием и с соблюдением режима особой охраны территории памятника природы, установленного настоящим Положением.

1.6. Границы и особенности режима особой охраны памятника природы в обязательном порядке учитываются при подготовке и внесении изменений в схему территориального планирования Карачаево-Черкесской Республики, правила землепользования и застройки, документы территориального планирования муниципального образования Зеленчукского района Карачаево-Черкесской Республики, лесной план Карачаево-Черкесской Республики, лесохозяйственные регламенты.

2. Описание местоположения и границ

2.1. Памятник природы расположен на территории Зеленчукского муниципального района Карачаево-Черкесской Республики в 4,5 км восточнее от хут. Ново-Исправненский на северных склонах балки Клевцова.

- 2.2. Профиль памятника природы – ботанический.
- 2.3. Площадь памятника природы составляет $80,0 \pm 0,7826$ га.
- 2.4. Описание границ и карта-схема границ памятника природы представлены в приложении к настоящему Положению.

3. Цель, задачи создания памятника природы

3.1. Цели создания памятника природы:

Основными целями создания памятника природы являются: сохранение в естественном состоянии природного комплекса, восстановление, а также предотвращение изменений его компонентов в результате антропогенного воздействия;

сохранение биологического разнообразия;

ведение регулируемой рекреационной деятельности;

организация экологического туризма.

3.2. Памятник природы выполняет следующие задачи:

предотвращение хозяйственной деятельности, ведущей к уничтожению и нарушению природного комплекса;

охрана редких и исчезающих видов растений и животных, сохранение их генофонда;

экологическое воспитание и просвещение населения.

4. Режим особой охраны территории памятника природы

4.1. На территории памятника природы запрещается или ограничивается любая деятельность, если она противоречит целям его создания или причиняет вред природным комплексам и их компонентам.

4.2. На территории памятника природы с целью обеспечения выполнения им основных задач по сохранению и охране природных комплексов запрещается:

любительская и спортивная охота;

заготовка и сбор недревесных лесных ресурсов (за исключением заготовки и сбора недревесных лесных ресурсов гражданами для собственных нужд), заготовка пищевых лесных ресурсов и сбор лекарственных растений (за исключением заготовки пищевых лесных ресурсов гражданами и сбора ими лекарственных растений для собственных нужд);

геологическое изучение недр, разведка и добыча полезных ископаемых, а также выполнение иных работ, связанных с использованием недрами;

применение агрохимикатов и пестицидов;

строительство и размещение стационарных и временных сооружений (в том числе линейных), прокладка дорог (кроме противопожарных), не связанных с выполнением задач, возложенных на памятник природы;

сенокосение, нарушение почвенного покрова, проведение земляных работ и распашка земель (за исключением случаев, связанных с осуществлением противопожарных мероприятий и проведением научных исследований, а также случаев, связанных с производством сельскохозяйственных

работ на землях сельскохозяйственного назначения, имеющих вид угодья – сенокос, пашня);

проведение мелиоративных и любых других работ, которые могут привести к изменению гидрологического и гидрохимического режима;

засорение и загрязнение территории памятника природы;

пускание палов, выжигание растительности;

проведение взрывных работ;

проведение рубок деревьев и кустарников (за исключением санитарно-оздоровительных мероприятий, а также рубок, связанных с эксплуатацией и обслуживанием линий электропередач);

уничтожение или повреждение деревьев, кустарников, травянистой растительности;

создание объектов размещения отходов производства и потребления, радиоактивных, химических, взрывчатых, токсичных, отравляющих и ядовитых веществ;

проезд и стоянка автотранспортных средств вне дорог общего пользования и специально предусмотренных для этого мест (кроме транспорта экстренных, аварийных и надзорных служб, транспорта для проведения хозяйственных мероприятий, связанных с обеспечением функционирования памятника природы и случаев, связанных с использованием транспортных средств собственниками, владельцами и пользователями земельных участков, расположенных в границах памятника природы);

осуществление рекреационной деятельности (в том числе организация мест отдыха и разведение костров) за пределами специально предусмотренных для этого мест;

нанесение самовольных надписей и знаков;

уничтожение или повреждение информационных и охранных знаков;

деятельность, влекущая за собой снижение экологической ценности территории памятника природы или причиняющая вред охраняемым объектам животного и растительного мира и среде их обитания;

иные виды деятельности, запрещенные федеральными законами и законами Карачаево-Черкесской Республики.

4.3. Граждане имеют право находиться на территории памятника природы.

4.4. На территории памятника природы в установленном порядке разрешается:

осуществление рекреационной и эколого-просветительской деятельности (в соответствии с научным обоснованием, при соблюдении режима особой охраны памятника природы);

проведение научных исследований, использование природных ресурсов в научно-исследовательских целях, не разрушающих окружающую среду и не истощающих биологические ресурсы;

реконструкция и капитальный ремонт существующих линейных сооружений в соответствии с действующим законодательством;

осуществление противопожарных мероприятий;

восстановительные работы и осуществление мероприятий по предотвращению изменений природных комплексов памятника природы в результате негативного антропогенного влияния или стихийного бедствия;

сбор ягод и грибов;

иная деятельность, не противоречащая целям и задачам памятника природы.

5. Охрана памятника природы

5.1. Государственный контроль (надзор) в области охраны и использования памятника природы осуществляет Министерство природных ресурсов и экологии Карачаево-Черкесской Республики в соответствии с законодательством Российской Федерации и законодательством Карачаево-Черкесской Республики.

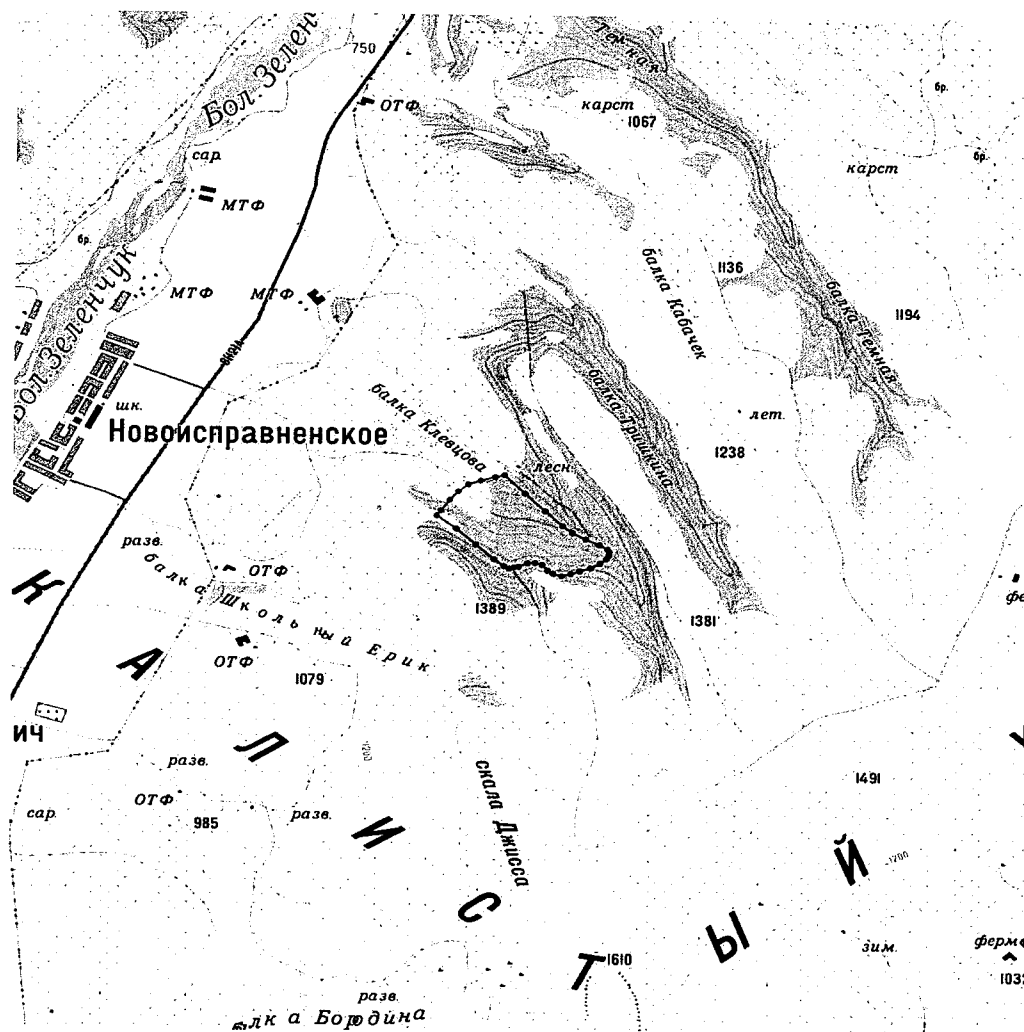
5.2. Собственники, владельцы и пользователи земельных участков, которые расположены в границах памятника природы, иные физические и юридические лица обязаны соблюдать установленный на территории памятника природы режим особой охраны.

5.3. Вред, причиненный памятнику природы, подлежит возмещению в установленном законодательством Российской Федерации порядке.

6. Ответственность за нарушение режима особой охраны памятника природы

Ответственность за нарушение режима особой охраны памятника природы устанавливается в соответствии с действующим законодательством Российской Федерации и законодательством Карачаево-Черкесской Республики.

ГРАНИЦА
 памятника природы республиканского значения
 «Роща тиса ягодного в 4,5 км восточнее от х. Ново-Исправненский»



Масштаб 1:50000

Используемые условные знаки и обозначения:

- | | |
|---|-----------------------------------|
| — | Граница объекта |
| • | Характерная точка границы объекта |

1-35 – номера характерных точек границы памятника природы республиканского значения «Роща тиса ягодного в 4,5 км восточнее от х. Ново-Исправненский», координаты которых представлены в таблице.

КООРДИНАТЫ

характерных точек границы памятника природы республиканского значения «Роща тиса ягодного в 4,5 км восточнее от х. Ново-Исправненский»

№ п/п	Номера характерных точек границы памятника природы республиканского значения «Роща тиса ягодного в 4,5 км восточнее от х. Ново- Исправненский»	Координаты характерных точек границы памятника природы республиканского значения «Роща тиса ягодного в 4,5 км восточнее от х. Ново-Исправненский» Система координат МСК-09	
		X	Y
1	2	3	4
1.	1	559670.28	291112.93
2.	2	559741.72	291200.25
3.	3	559784.05	291311.37
4.	4	559821.09	291441.02
5.	5	559841.49	291520.42
6.	6	559653.63	291705.62
7.	7	559473.72	291885.54
8.	8	559322.90	292033.71
9.	9	559254.11	292123.67
10.	10	559187.97	292240.08
11.	11	559129.76	292359.15
12.	12	559084.78	292435.87
13.	13	559058.32	292449.10
14.	14	559022.00	292446.46
15.	15	558982.32	292422.65
16.	16	558939.98	292369.73
17.	17	558889.71	292285.06
18.	18	558859.85	292187.94
19.	19	558830.75	292111.21
20.	20	558809.58	292029.92
21.	21	558830.75	291956.69
22.	22	558865.15	291906.42
23.	23	558923.35	291858.80
24.	24	558939.23	291795.30
25.	25	558936.58	291730.21
26.	26	558900.30	291652.71
27.	27	558889.71	291605.08
28.	28	558884.42	291566.12
29.	29	558905.59	291521.14
30.	30	558977.03	291436.49
31.	31	559125.20	291272.44
32.	32	559289.24	291100.46
33.	33	559418.89	290923.19

№ п/п	Номера характерных точек границы памятника природы республиканского значения «Роща тиса ягодного в 4,5 км восточнее от х. Ново- Исправненский»	Координаты характерных точек границы памятника природы республиканского значения «Роща тиса ягодного в 4,5 км восточнее от х. Ново-Исправненский» Система координат МСК-09	
		X	Y
1	2	3	4
34.	34	559471.84	290962.12
35.	35	559582.97	291038.85
36.	1	559670.28	291112.93»



Приложение 47 к постановлению
Правительства Карачаево-Черкесской
Республики от 30.06.2023 № 167

«Приложение 49 к постановлению
Правительства Карачаево-Черкесской
Республики от 23.12.2021 № 110

ПОЛОЖЕНИЕ

о памятнике природы республиканского значения
«Буковый лес»

1. Общие положения

1.1. Особо охраняемая природная территория республиканского значения – памятник природы «Буковый лес» (далее - памятник природы) организована в соответствии с Решением исполкома Карачаево-Черкесского областного совета народных депутатов от 08.12.78 № 708 «О взятии под особую охрану памятников природы».

1.2. Настоящее Положение определяет правовой статус памятника природы, устанавливает режим особой охраны памятника природы, допустимые виды использования памятника природы, а также содержит сведения о площади, описание местоположения и границ памятника природы.

1.3. Памятник природы образован без ограничения срока действия.

1.4. Памятник природы создан без изъятия у собственников земельных участков, но с ограничениями прав пользования в связи с установлением режима особой охраны.

1.5. На территории памятника природы, включающей земли сельскохозяйственного назначения, допускается использование земельных участков в соответствии с установленными для них целевым назначением и разрешенным использованием и с соблюдением режима особой охраны территории памятника природы, установленного настоящим Положением.

1.6. Границы и особенности режима особой охраны памятника природы в обязательном порядке учитываются при подготовке и внесении изменений в схему территориального планирования Карачаево-Черкесской Республики, правила землепользования и застройки, документы территориального планирования муниципального образования Зеленчукского района Карачаево-Черкесской Республики, лесной план Карачаево-Черкесской Республики, лесохозяйственные регламенты.

2. Описание местоположения и границ

2.1. Памятник природы расположен на территории Зеленчукского муниципального района Карачаево-Черкесской Республики в 1 км восточнее от пос. Архыз.

- 2.2. Профиль памятника природы – ботанический.
- 2.3. Площадь памятника природы составляет $30,9 \pm 0,9728$ га.
- 2.4. Описание границ и карта-схема границ памятника природы представлены в приложении к настоящему Положению.

3. Цель, задачи создания памятника природы

3.1. Цели создания памятника природы:

Основными целями создания памятника природы являются:
сохранение в естественном состоянии природного комплекса, восстановление, а также предотвращение изменений его компонентов в результате антропогенного воздействия;
сохранение биологического разнообразия;
ведение регулируемой рекреационной деятельности;
организация экологического туризма.

3.2. Памятник природы выполняет следующие задачи:

предотвращение хозяйственной деятельности, ведущей к уничтожению и нарушению природного комплекса;
охрана редких и исчезающих видов растений и животных, сохранение их генофонда;
экологическое воспитание и просвещение населения.

4. Режим особой охраны территории памятника природы

4.1. На территории памятника природы запрещается или ограничивается любая деятельность, если она противоречит целям его создания или причиняет вред природным комплексам и их компонентам.

4.2. На территории памятника природы с целью обеспечения выполнения им основных задач по сохранению и охране природных комплексов запрещается:

любительская и спортивная охота;
заготовка и сбор недревесных лесных ресурсов (за исключением заготовки и сбора недревесных лесных ресурсов гражданами для собственных нужд), заготовка пищевых лесных ресурсов и сбор лекарственных растений (за исключением заготовки пищевых лесных ресурсов гражданами и сбора ими лекарственных растений для собственных нужд);
геологическое изучение недр, разведка и добыча полезных ископаемых, а также выполнение иных работ, связанных с использованием недрами;
применение пестицидов;
строительство и размещение стационарных и временных сооружений (в том числе линейных), прокладка дорог (кроме противопожарных), не связанных с выполнением задач, возложенных на памятник природы;
сенокосение, нарушение почвенного покрова, проведение земляных работ и распашка земель (за исключением случаев, связанных с осуществлением противопожарных мероприятий и проведением научных исследований, а также случаев, связанных с производством сельскохозяйственных

работ на землях сельскохозяйственного назначения, имеющих вид угодья – сенокос, пашня);

проведение мелиоративных и любых других работ, которые могут привести к изменению гидрологического и гидрохимического режима;

засорение и загрязнение территории памятника природы;

пускание палов, выжигание растительности;

проведение взрывных работ;

проведение рубок деревьев и кустарников (за исключением санитарно-оздоровительных мероприятий, а также рубок, связанных с эксплуатацией и обслуживанием линий электропередач);

уничтожение или повреждение деревьев, кустарников, травянистой растительности;

создание объектов размещения отходов производства и потребления, радиоактивных, химических, взрывчатых, токсичных, отравляющих и ядовитых веществ;

проезд и стоянка автотранспортных средств вне дорог общего пользования и специально предусмотренных для этого мест (кроме транспорта экстренных, аварийных и надзорных служб, транспорта для проведения хозяйственных мероприятий, связанных с обеспечением функционирования памятника природы и случаев, связанных с использованием транспортных средств собственниками, владельцами и пользователями земельных участков, расположенных в границах памятника природы);

осуществление рекреационной деятельности (в том числе организация мест отдыха и разведение костров) за пределами специально предусмотренных для этого мест;

нанесение самовольных надписей и знаков;

уничтожение или повреждение информационных и охранных знаков;

деятельность, влекущая за собой снижение экологической ценности территории памятника природы или причиняющая вред охраняемым объектам животного и растительного мира и среде их обитания;

иные виды деятельности, запрещенные федеральными законами и законами Карачаево-Черкесской Республики.

4.3. Граждане имеют право находиться на территории памятника природы.

4.4. На территории памятника природы в установленном порядке разрешается:

осуществление рекреационной и эколого-просветительской деятельности (в соответствии с научным обоснованием, при соблюдении режима особой охраны памятника природы);

проведение научных исследований, использование природных ресурсов в научно-исследовательских целях, не разрушающих окружающую среду и не истощающих биологические ресурсы;

реконструкция и капитальный ремонт существующих линейных сооружений в соответствии с действующим законодательством;

осуществление противопожарных мероприятий;

восстановительные работы и осуществление мероприятий по предотвращению изменений природных комплексов памятника природы в результате негативного антропогенного влияния или стихийного бедствия;
сбор ягод и грибов;
иная деятельность, не противоречащая целям и задачам памятника природы.

5. Охрана памятника природы

5.1. Государственный контроль (надзор) в области охраны и использования памятника природы осуществляет Министерство природных ресурсов и экологии Карачаево-Черкесской Республики в соответствии с законодательством Российской Федерации и законодательством Карачаево-Черкесской Республики.

5.2. Собственники, владельцы и пользователи земельных участков, которые расположены в границах памятника природы, иные физические и юридические лица обязаны соблюдать установленный на территории памятника природы режим особой охраны.

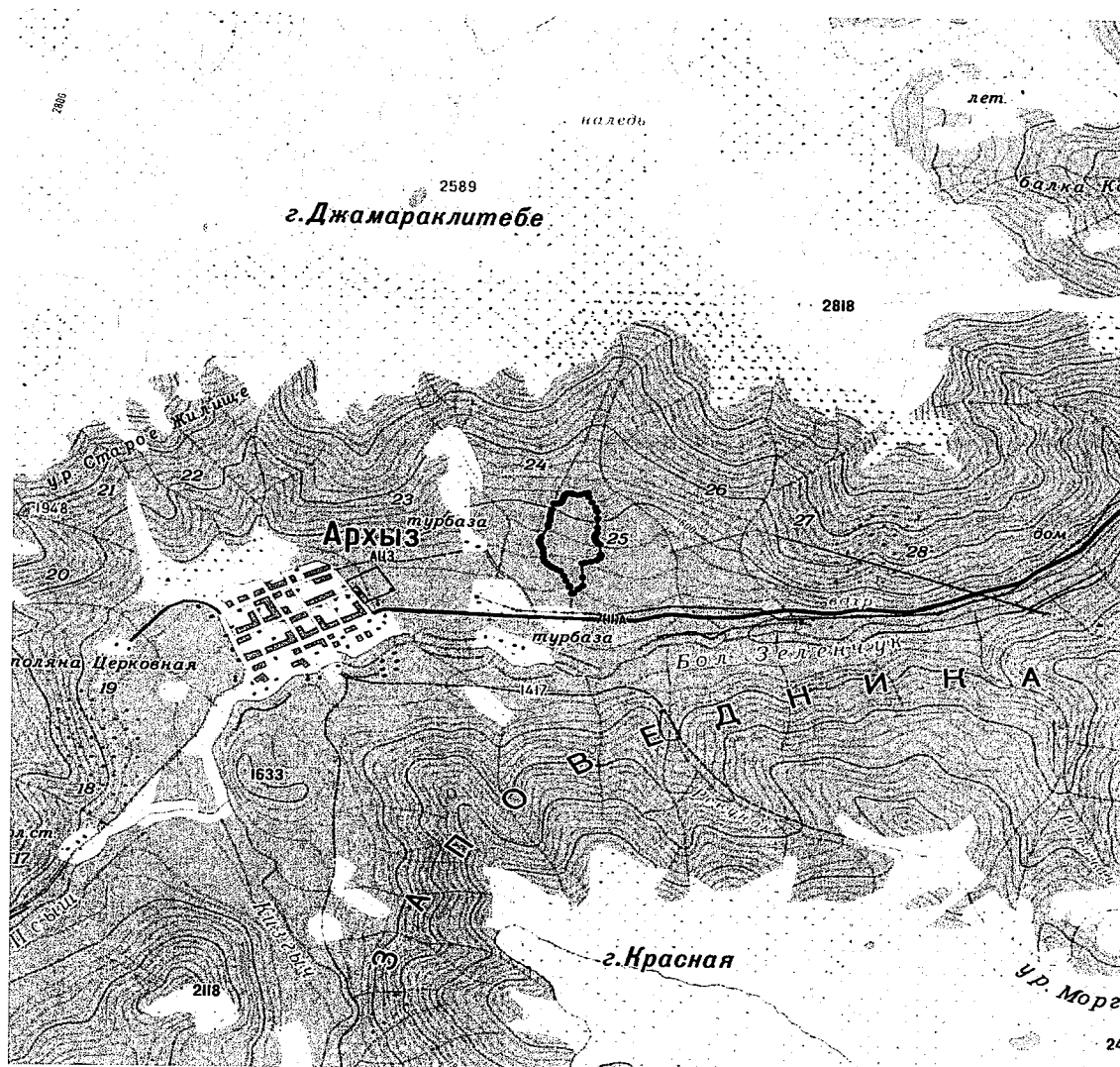
5.3. Вред, причиненный памятнику природы, подлежит возмещению в установленном законодательством Российской Федерации порядке.

6. Ответственность за нарушение режима особой охраны памятника природы

Ответственность за нарушение режима особой охраны памятника природы устанавливается в соответствии с действующим законодательством Российской Федерации и законодательством Карачаево-Черкесской Республики.

ГРАНИЦА

памятника природы республиканского значения «Буковый лес»



Масштаб 1:50000

Используемые условные знаки и обозначения:

- Граница объекта
 Характерная точка границы объекта

1-67 – номера характерных точек границы памятника природы республиканского значения «Буковый лес», координаты которых представлены в таблице.

КООРДИНАТЫ
характерных точек границы памятника природы республиканского значения «Буковый лес»

№ п/п	Номера характерных точек границы памятника природы республиканского значения «Буковый лес»	Координаты характерных точек границы памятника природы республиканского значения «Буковый лес» Система координат МСК-09	
		X	Y
1	2	3	4
1.	1	515815.49	268430.34
2.	2	515813.37	268440.55
3.	3	515814.43	268459.19
4.	4	515821.31	268476.12
5.	5	515833.75	268490.41
6.	6	515859.94	268499.93
7.	7	515882.83	268506.15
8.	8	515900.69	268513.43
9.	9	515911.27	268526.13
10.	10	515916.30	268540.68
11.	11	515915.50	268568.34
12.	12	515908.89	268588.18
13.	13	515905.32	268617.28
14.	14	515909.95	268646.25
15.	15	515916.30	268672.44
16.	16	515926.35	268700.37
17.	17	515883.75	268711.70
18.	18	515830.57	268732.07
19.	19	515780.05	268763.31
20.	20	515742.47	268778.37
21.	21	515671.04	268782.60
22.	22	515579.08	268779.72
23.	23	515528.02	268775.72
24.	24	515506.85	268762.23
25.	25	515488.07	268761.17
26.	26	515469.96	268761.44
27.	27	515452.23	268766.73
28.	28	515439.00	268774.40
29.	29	515423.39	268786.05
30.	30	515413.60	268797.42
31.	31	515313.32	268806.71
32.	32	515294.39	268807.51
33.	33	515279.05	268803.27
34.	34	515257.09	268777.08

№ п/п	Номера характерных точек границы памятника приро- ды республиканского зна- чения «Буковый лес»	Координаты характерных точек границы памят- ника природы республиканского значения «Буковый лес» Система координат МСК-09	
		X	Y
1	2	3	4
35.	35	515242.27	268732.36
36.	36	515230.63	268686.33
37.	37	515227.19	268657.49
38.	38	515082.34	268663.59
39.	39	515001.76	268665.44
40.	40	514968.41	268631.32
41.	41	514926.34	268590.31
42.	42	514925.02	268577.97
43.	43	514984.02	268561.57
44.	44	514999.63	268556.01
45.	45	515048.05	268532.20
46.	46	515099.12	268511.29
47.	47	515147.54	268484.81
48.	48	515164.21	268450.68
49.	49	515177.18	268423.17
50.	50	515194.11	268400.94
51.	51	515215.53	268376.33
52.	52	515240.14	268358.08
53.	53	515280.09	268345.90
54.	54	515324.81	268344.32
55.	55	515367.15	268342.21
56.	56	515396.78	268325.27
57.	57	515416.36	268316.26
58.	58	515431.44	268314.40
59.	59	515445.89	268315.22
60.	60	515480.02	268328.16
61.	61	515587.44	268385.84
62.	62	515599.44	268383.20
63.	63	515607.81	268385.05
64.	64	515647.76	268395.95
65.	65	515686.65	268396.74
66.	66	515717.87	268400.17
67.	67	515756.24	268411.81
68.	1	515815.49	268430.34»



Приложение 48 к постановлению
Правительства Карачаево-Черкесской
Республики от 30.06.2023 № 167

«Приложение 50 к постановлению
Правительства Карачаево-Черкесской
Республики от 23.12.2021 № 110

ПОЛОЖЕНИЕ

о памятнике природы республиканского значения
«Софийские ледники с группой водопадов»

1. Общие положения

1.1. Особо охраняемая природная территория республиканского значения – памятник природы «Софийские ледники с группой водопадов» (далее - памятник природы) организована в соответствии с Решением исполкома Карачаево-Черкесского областного совета народных депутатов от 08.12.78 № 708 «О взятии под особую охрану памятников природы».

1.2. Настоящее Положение определяет правовой статус памятника природы, устанавливает режим особой охраны памятника природы, допустимые виды использования памятника природы, а также содержит сведения о площади, описание местоположения и границ памятника природы.

1.3. Памятник природы образован без ограничения срока действия.

1.4. Памятник природы создан без изъятия у собственников земельных участков, но с ограничениями прав пользования в связи с установлением режима особой охраны.

1.5. На территории памятника природы, включающей земли сельскохозяйственного назначения, допускается использование земельных участков в соответствии с установленными для них целевым назначением и разрешенным использованием и с соблюдением режима особой охраны территории памятника природы, установленного настоящим Положением.

1.6. Границы и особенности режима особой охраны памятника природы в обязательном порядке учитываются при подготовке и внесении изменений в схему территориального планирования Карачаево-Черкесской Республики, правила землепользования и застройки, документы территориального планирования муниципального образования Зеленчукского района Карачаево-Черкесской Республики, лесной план Карачаево-Черкесской Республики, лесохозяйственные регламенты.

2. Описание местоположения и границ

2.1. Памятник природы расположен на территории Зеленчукского муниципального района Карачаево-Черкесской Республики в 13 км южнее от пос. Архыз на склоне г. София.

- 2.2. Профиль памятника природы – ландшафтный.
- 2.3. Площадь памятника природы составляет 298,0±1,5105 га.
- 2.4. Описание границ и карта-схема границ памятника природы представлены в приложении к настоящему Положению.

3. Цель, задачи создания памятника природы

3.1. Цели создания памятника природы:

Основными целями создания памятника природы являются:
сохранение в естественном состоянии ландшафтного природного комплекса, восстановление, а также предотвращение изменений его компонентов в результате антропогенного воздействия;
сохранение биологического разнообразия;
ведение регулируемой рекреационной деятельности;
организация экологического туризма.

3.2. Памятник природы выполняет следующие задачи:

предотвращение хозяйственной деятельности, ведущей к уничтожению и нарушению ландшафтного природного комплекса;
охрана редких и исчезающих видов растений и животных, сохранение их генофонда;
экологическое воспитание и просвещение населения.

4. Режим особой охраны территории памятника природы

4.1. На территории памятника природы запрещается или ограничивается любая деятельность, если она противоречит целям его создания или причиняет вред природным комплексам и их компонентам.

4.2. На территории памятника природы с целью обеспечения выполнения им основных задач по сохранению и охране природных комплексов запрещается:

- любительская и спортивная охота;
- заготовка и сбор недревесных лесных ресурсов (за исключением заготовки и сбора недревесных лесных ресурсов гражданами для собственных нужд), заготовка пищевых лесных ресурсов и сбор лекарственных растений (за исключением заготовки пищевых лесных ресурсов гражданами и сбора ими лекарственных растений для собственных нужд);
- геологическое изучение недр, разведка и добыча полезных ископаемых, а также выполнение иных работ, связанных с использованием недрами;
- применение пестицидов;
- строительство и размещение стационарных и временных сооружений (в том числе линейных), прокладка дорог (кроме противопожарных), не связанных с выполнением задач, возложенных на памятник природы;
- сенокосение, нарушение почвенного покрова, проведение земляных работ и распашка земель (за исключением случаев, связанных с осуществлением противопожарных мероприятий и проведением научных исследований, а также случаев, связанных с производством сельскохозяйственных

работ на землях сельскохозяйственного назначения, имеющих вид угодья – сенокос, пашня);

проведение мелиоративных и любых других работ, которые могут привести к изменению гидрологического и гидрохимического режима;

засорение и загрязнение территории памятника природы;

пускание палов, выжигание растительности;

проведение взрывных работ;

проведение рубок деревьев и кустарников (за исключением санитарно-оздоровительных мероприятий, а также рубок, связанных с эксплуатацией и обслуживанием линий электропередач);

уничтожение или повреждение деревьев, кустарников, травянистой растительности;

создание объектов размещения отходов производства и потребления, радиоактивных, химических, взрывчатых, токсичных, отравляющих и ядовитых веществ;

проезд и стоянка автотранспортных средств вне дорог общего пользования и специально предусмотренных для этого мест (кроме транспорта экстренных, аварийных и надзорных служб, транспорта для проведения хозяйственных мероприятий, связанных с обеспечением функционирования памятника природы и случаев, связанных с использованием транспортных средств собственниками, владельцами и пользователями земельных участков, расположенных в границах памятника природы);

осуществление рекреационной деятельности (в том числе организация мест отдыха и разведение костров) за пределами специально предусмотренных для этого мест;

нанесение самовольных надписей и знаков;

уничтожение или повреждение информационных и охранных знаков;

деятельность, влекущая за собой снижение экологической ценности территории памятника природы или причиняющая вред охраняемым объектам животного и растительного мира и среде их обитания;

иные виды деятельности, запрещенные федеральными законами и законами Карачаево-Черкесской Республики.

4.3. Граждане имеют право находиться на территории памятника природы.

4.4. На территории памятника природы в установленном порядке разрешается:

осуществление рекреационной и эколого-просветительской деятельности (в соответствии с научным обоснованием, при соблюдении режима особой охраны памятника природы);

проведение научных исследований, использование природных ресурсов в научно-исследовательских целях, не разрушающих окружающую среду и не истощающих биологические ресурсы;

реконструкция и капитальный ремонт существующих линейных сооружений в соответствии с действующим законодательством;

осуществление противопожарных мероприятий;

восстановительные работы и осуществление мероприятий по предотвращению изменений природных комплексов памятника природы в результате негативного антропогенного влияния или стихийного бедствия;
сбор ягод и грибов;
иная деятельность, не противоречащая целям и задачам памятника природы.

5. Охрана памятника природы

5.1. Государственный контроль (надзор) в области охраны и использования памятника природы осуществляет Министерство природных ресурсов и экологии Карачаево-Черкесской Республики в соответствии с законодательством Российской Федерации и законодательством Карачаево-Черкесской Республики.

5.2. Собственники, владельцы и пользователи земельных участков, которые расположены в границах памятника природы, иные физические и юридические лица обязаны соблюдать установленный на территории памятника природы режим особой охраны.

5.3. Вред, причиненный памятнику природы, подлежит возмещению в установленном законодательством Российской Федерации порядке.

6. Ответственность за нарушение режима особой охраны памятника природы

Ответственность за нарушение режима особой охраны памятника природы устанавливается в соответствии с действующим законодательством Российской Федерации и законодательством Карачаево-Черкесской Республики.

КООРДИНАТЫ

характерных точек границы памятника природы республиканского значения «Софийские ледники с группой водопадов»

№ п/п	Номера характерных точек границы памятника природы республиканского значения «Софийские ледники с группой водопадов»	Координаты характерных точек границы памятника природы республиканского значения «Софийские ледники с группой водопадов» Система координат МСК-09	
		X	Y
1	2	3	4
1.	1	500967.54	264030.80
2.	2	500991.35	264048.00
3.	3	500999.29	264071.81
4.	4	500994.00	264095.62
5.	5	500964.89	264157.80
6.	6	500937.11	264230.56
7.	7	500931.82	264315.22
8.	8	500921.24	264431.64
9.	9	500939.76	264545.41
10.	10	500976.80	264661.83
11.	11	501019.13	264749.14
12.	12	501058.82	264876.14
13.	13	501064.11	264987.26
14.	14	501040.30	265103.68
15.	15	501005.90	265212.16
16.	16	500947.69	265315.35
17.	17	500918.59	265405.31
18.	18	500915.94	265500.56
19.	19	500938.18	265574.36
20.	20	500985.80	265657.70
21.	21	501026.81	265704.00
22.	22	501046.65	265742.37
23.	23	501055.91	265795.28
24.	24	501053.27	265850.85
25.	25	501036.07	265905.09
26.	26	501000.61	265949.68
27.	27	500959.34	265991.08
28.	28	500923.62	266030.76
29.	29	500879.97	266081.03
30.	30	500840.28	266141.89
31.	31	500801.91	266214.65
32.	32	500770.17	266303.29
33.	33	500747.68	266389.28
34.	34	500735.77	266481.88
35.	35	500723.87	266575.81
36.	36	500719.90	266671.06
37.	37	500725.19	266754.40
38.	38	500741.07	266836.42
39.	39	500760.11	266898.87

№ п/п	Номера характерных точек границы памятника природы республиканского значения «Софийские ледники с груп- пой водопадов»	Координаты характерных точек границы памятника природы республиканского значения «Софийские ледники с группой водопадов» Система координат МСК-09	
		X	Y
1	2	3	4
40.	40	500762.47	266922.68
41.	41	500754.29	266942.79
42.	42	500725.72	266974.01
43.	43	500696.32	267003.39
44.	44	500644.73	267044.40
45.	45	500548.16	267137.00
46.	46	500433.07	267260.03
47.	47	500366.91	267367.19
48.	48	500283.58	267459.79
49.	49	500183.04	267543.13
50.	50	500131.71	267584.41
51.	51	500083.82	267633.09
52.	52	500051.28	267663.78
53.	53	500026.52	267679.31
54.	54	500026.16	267679.04
55.	55	499979.54	267635.15
56.	56	499972.85	267640.83
57.	57	499970.43	267640.95
58.	58	499906.41	267597.00
59.	59	499905.73	267594.51
60.	60	500134.38	267101.85
61.	61	500253.30	266712.31
62.	62	500146.62	265362.48
63.	63	499724.44	264742.18
64.	64	499482.42	264390.95
65.	65	499482.33	264388.84
66.	66	499620.58	264143.56
67.	67	499621.65	264142.66
68.	68	499954.20	264023.60
69.	69	499954.58	264023.50
70.	70	500662.73	263918.99
71.	71	500774.39	263996.40
72.	72	500825.99	264014.93
73.	73	500874.93	264014.93
74.	74	500928.51	264016.25
75.	1	500967.54	264030.80»



Приложение 49 к постановлению
Правительства Карачаево-Черкесской
Республики от 30.06.2023 № 167

«Приложение 51 к постановлению
Правительства Карачаево-Черкесской
Республики от 23.12.2021 № 110

ПОЛОЖЕНИЕ

о памятнике природы республиканского значения
«Водопад «Чертова мельница»

1. Общие положения

1.1. Особо охраняемая природная территория республиканского значения – памятник природы «Водопад «Чертова мельница» (далее - памятник природы) организована в соответствии с Решением исполкома Карачаево-Черкесского областного совета народных депутатов от 08.12.78 № 708 «О взятии под особую охрану памятников природы».

1.2. Настоящее Положение определяет правовой статус памятника природы, устанавливает режим особой охраны памятника природы, допустимые виды использования памятника природы, а также содержит сведения о площади, описание местоположения и границ памятника природы.

1.3. Памятник природы образован без ограничения срока действия.

1.4. Памятник природы создан без изъятия у собственников земельных участков, но с ограничениями прав пользования в связи с установлением режима особой охраны.

1.5. На территории памятника природы, включающей земли сельскохозяйственного назначения, допускается использование земельных участков в соответствии с установленными для них целевым назначением и разрешенным использованием и с соблюдением режима особой охраны территории памятника природы, установленного настоящим Положением.

1.6. Границы и особенности режима особой охраны памятника природы в обязательном порядке учитываются при подготовке и внесении изменений в схему территориального планирования Карачаево-Черкесской Республики, правила землепользования и застройки, документы территориального планирования муниципального образования Зеленчукского района Карачаево-Черкесской Республики, лесной план Карачаево-Черкесской Республики, лесохозяйственные регламенты.

2. Описание местоположения и границ

2.1. Памятник природы расположен на территории Зеленчукского муниципального района Карачаево-Черкесской Республики в 300 м выше устья р. Кти-Теберда являющейся правым притоком р. Аксаут.

- 2.2. Профиль памятника природы – гидрологический.
- 2.3. Площадь памятника природы составляет $3,5 \pm 0,3274$ га.
- 2.4. Описание границ и карта-схема границ памятника природы представлены в приложении к настоящему Положению.

3. Цель, задачи создания памятника природы

3.1. Цели создания памятника природы:

Основными целями создания памятника природы являются: сохранение в естественном состоянии природного комплекса, восстановление, а также предотвращение изменений его компонентов в результате антропогенного воздействия; сохранение биологического разнообразия; ведение регулируемой рекреационной деятельности; организация экологического туризма.

3.2. Памятник природы выполняет следующие задачи:

предотвращение хозяйственной деятельности, ведущей к уничтожению и нарушению природного комплекса; охрана редких и исчезающих видов растений и животных, сохранение их генофонда; экологическое воспитание и просвещение населения.

4. Режим особой охраны территории памятника природы

4.1. На территории памятника природы запрещается или ограничивается любая деятельность, если она противоречит целям его создания или причиняет вред природным комплексам и их компонентам.

4.2. На территории памятника природы с целью обеспечения выполнения им основных задач по сохранению и охране природных комплексов запрещается:

любительская и спортивная охота;
заготовка и сбор недревесных лесных ресурсов (за исключением заготовки и сбора недревесных лесных ресурсов гражданами для собственных нужд), заготовка пищевых лесных ресурсов и сбор лекарственных растений (за исключением заготовки пищевых лесных ресурсов гражданами и сбора ими лекарственных растений для собственных нужд);
геологическое изучение недр, разведка и добыча полезных ископаемых, а также выполнение иных работ, связанных с использованием недрами;
применение пестицидов;
хранение и применение ядохимикатов, химических средств защиты растений и стимуляторов роста, а также размещение и складирование ядохимикатов, минеральных удобрений, навоза и горюче-смазочных материалов;

строительство и размещение стационарных и временных сооружений (в том числе линейных), прокладка дорог (кроме противопожарных), не связанных с выполнением задач, возложенных на памятник природы;

сенокосение, нарушение почвенного покрова, проведение земляных работ и распашка земель (за исключением случаев, связанных с осуществлением противопожарных мероприятий и проведением научных исследований, а также случаев, связанных с производством сельскохозяйственных работ на землях сельскохозяйственного назначения, имеющих вид угодья – сенокос, пашня);

проведение мелиоративных и любых других работ, которые могут привести к изменению гидрологического и гидрохимического режима;

засорение и загрязнение территории памятника природы;

пускание палов, выжигание растительности;

проведение взрывных работ;

проведение рубок деревьев и кустарников (за исключением санитарно-оздоровительных мероприятий, а также рубок, связанных с эксплуатацией и обслуживанием линий электропередач);

уничтожение или повреждение деревьев, кустарников, травянистой растительности;

создание объектов размещения отходов производства и потребления, радиоактивных, химических, взрывчатых, токсичных, отравляющих и ядовитых веществ;

обустройство летних лагерей для скота, имеющих прямой выход на территорию памятника природы;

проезд и стоянка автотранспортных средств вне дорог общего пользования и специально предусмотренных для этого мест (кроме транспорта экстренных, аварийных и надзорных служб, транспорта для проведения хозяйственных мероприятий, связанных с обеспечением функционирования памятника природы и случаев, связанных с использованием транспортных средств собственниками, владельцами и пользователями земельных участков, расположенных в границах памятника природы);

осуществление рекреационной деятельности (в том числе организация мест отдыха и разведение костров) за пределами специально предусмотренных для этого мест;

нанесение самовольных надписей и знаков;

уничтожение или повреждение информационных и охранных знаков;

деятельность, влекущая за собой снижение экологической ценности территории памятника природы или причиняющая вред охраняемым объектам животного и растительного мира и среде их обитания;

иные виды деятельности, запрещенные федеральными законами и законами Карачаево-Черкесской Республики.

4.3. Граждане имеют право находиться на территории памятника природы.

4.4. На территории памятника природы в установленном порядке разрешается:

осуществление рекреационной и эколого-просветительской деятельности (в соответствии с научным обоснованием, при соблюдении режима особой охраны памятника природы);

проведение научных исследований, использование природных ресурсов в научно-исследовательских целях, не разрушающих окружающую среду и не истощающих биологические ресурсы;

реконструкция и капитальный ремонт существующих линейных сооружений в соответствии с действующим законодательством;

осуществление противопожарных мероприятий;

восстановительные работы и осуществление мероприятий по предотвращению изменений природных комплексов памятника природы в результате негативного антропогенного влияния или стихийного бедствия;

сбор ягод и грибов;

иная деятельность, не противоречащая целям и задачам памятника природы.

5. Охрана памятника природы

5.1. Государственный контроль (надзор) в области охраны и использования памятника природы осуществляет Министерство природных ресурсов и экологии Карачаево-Черкесской Республики в соответствии с законодательством Российской Федерации и законодательством Карачаево-Черкесской Республики.

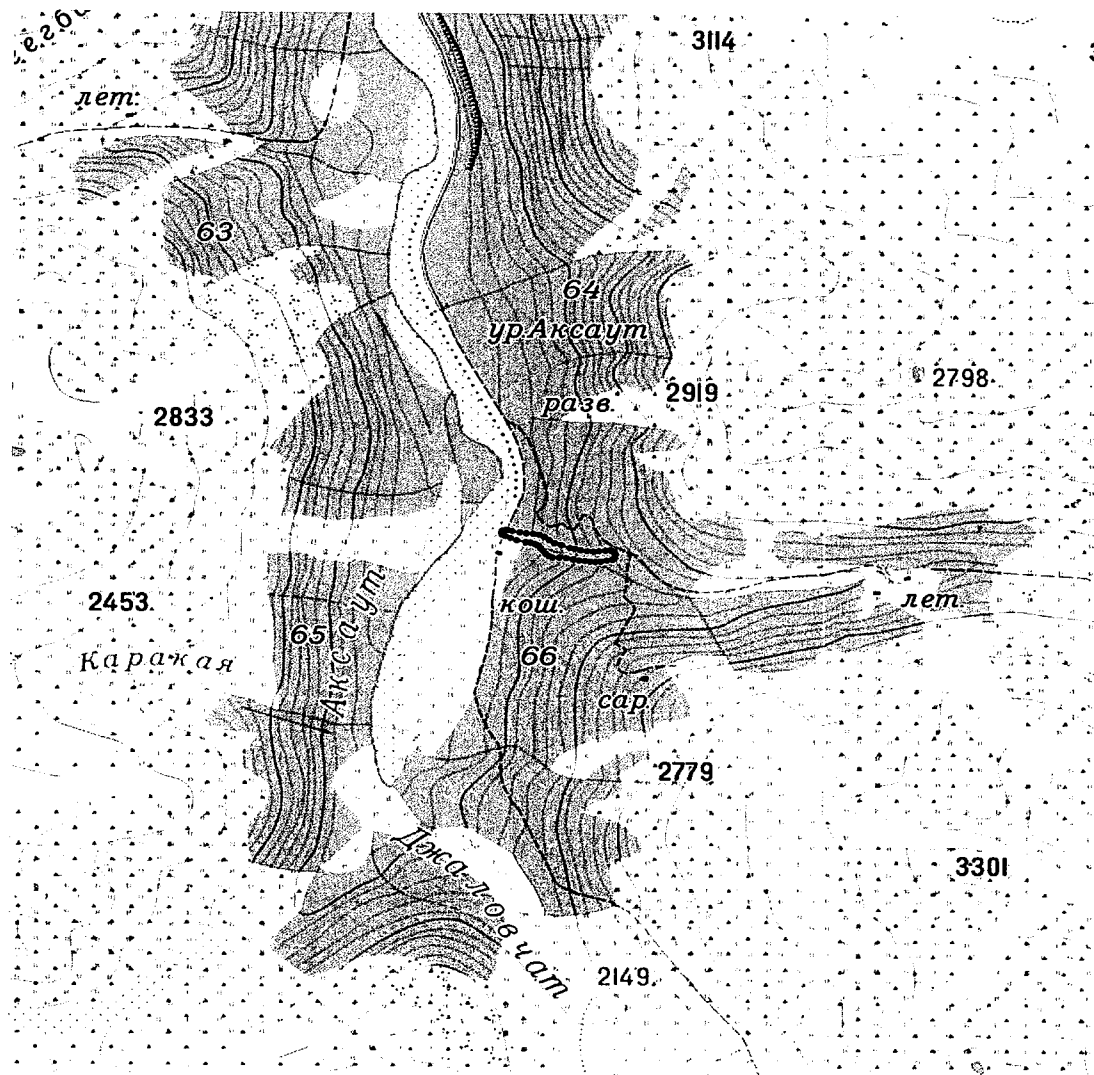
5.2. Собственники, владельцы и пользователи земельных участков, которые расположены в границах памятника природы, иные физические и юридические лица обязаны соблюдать установленный на территории памятника природы режим особой охраны.

5.3. Вред, причиненный памятнику природы, подлежит возмещению в установленном законодательством Российской Федерации порядке.

6. Ответственность за нарушение режима особой охраны памятника природы

Ответственность за нарушение режима особой охраны памятника природы устанавливается в соответствии с действующим законодательством Российской Федерации и законодательством Карачаево-Черкесской Республики.

ГРАНИЦА
 памятника природы республиканского значения
 «Водопад «Чертова мельница»»



Масштаб 1:30000

Используемые условные знаки и обозначения:

- | | |
|---|-----------------------------------|
| — | Граница объекта |
| • | Характерная точка границы объекта |

1-47 – номера характерных точек границы памятника природы республиканского значения «Водопад «Чертова мельница», координаты которых представлены в таблице.

КООРДИНАТЫ
характерных точек границы памятника природы республиканского значения «Водопад «Чертова мельница»

№ п/п	Номера характерных точек границы памятника природы республиканского значения «Водопад «Чертова мельница»	Координаты характерных точек границы памятника природы республиканского значения «Водопад «Чертова мельница» Система координат МСК-09	
		X	Y
1	2	3	4
1.	1	492054.81	282451.99
2.	2	492061.43	282461.25
3.	3	492062.21	282474.51
4.	4	492056.42	282502.05
5.	5	492046.89	282540.68
6.	6	492042.67	282572.97
7.	7	492039.49	282607.89
8.	8	492033.14	282637.00
9.	9	492021.75	282662.73
10.	10	492002.98	282687.80
11.	11	491984.47	282712.68
12.	12	491972.83	282747.07
13.	13	491958.79	282789.21
14.	14	491951.69	282815.37
15.	15	491945.02	282842.12
16.	16	491938.23	282874.08
17.	17	491935.58	282906.36
18.	18	491937.70	282934.02
19.	19	491941.40	282964.71
20.	20	491943.52	282991.03
21.	21	491937.40	283009.57
22.	22	491919.38	283015.89
23.	23	491899.96	283013.25
24.	24	491889.38	283000.02
25.	25	491882.80	282971.98
26.	26	491878.04	282944.46
27.	27	491876.65	282915.38
28.	28	491876.98	282887.98
29.	29	491880.16	282865.23
30.	30	491883.94	282834.85
31.	31	491887.89	282805.62
32.	32	491897.95	282770.70
33.	33	491899.53	282736.83
34.	34	491899.53	282703.49
35.	35	491907.47	282686.03
36.	36	491921.76	282670.69
37.	37	491938.69	282657.46
38.	38	491955.52	282646.16
39.	39	491969.81	282631.35

№ п/п	Номера характерных точек границы памятника при- роды республиканского значения «Водопад «Чер- това мельница»	Координаты характерных точек границы па- мятника природы республиканского значе- ния «Водопад «Чертова мельница» Система координат МСК-09	
		X	Y
1	2	3	4
40.	40	491978.28	282614.94
41.	41	491985.69	282594.31
42.	42	491989.49	282570.14
43.	43	492001.13	282525.17
44.	44	492013.17	282494.26
45.	45	492023.01	282469.17
46.	46	492031.74	282452.51
47.	47	492042.85	282448.54
48.	1	492054.81	282451.99»



Приложение 50 к постановлению
Правительства Карачаево-Черкесской
Республики от 30.06.2023 № 167

«Приложение 52 к постановлению
Правительства Карачаево-Черкесской
Республики от 23.12.2021 № 110

ПОЛОЖЕНИЕ

о памятнике природы республиканского значения
«Пихтовый бор»

1. Общие положения

1.1. Особо охраняемая природная территория республиканского значения - памятник природы «Пихтовый бор» (далее - памятник природы) организована в соответствии с Решением исполкома Карачаево-Черкесского областного совета народных депутатов от 08.12.78 № 708 «О взятии под особую охрану памятников природы».

1.2. Настоящее Положение определяет правовой статус памятника природы, устанавливает режим особой охраны памятника природы, допустимые виды использования памятника природы, а также содержит сведения о площади, описание местоположения и границ памятника природы.

1.3. Памятник природы образован без ограничения срока действия.

1.4. Памятник природы создан без изъятия у собственников земельных участков, но с ограничениями прав пользования в связи с установлением режима особой охраны.

1.5. На территории памятника природы, включающей земли сельскохозяйственного назначения, допускается использование земельных участков в соответствии с установленными для них целевым назначением и разрешенным использованием и с соблюдением режима особой охраны территории памятника природы, установленного настоящим Положением.

1.6. Границы и особенности режима особой охраны памятника природы в обязательном порядке учитываются при подготовке и внесении изменений в схему территориального планирования Карачаево-Черкесской Республики, правила землепользования и застройки, документы территориального планирования муниципального образования Зеленчукского района Карачаево-Черкесской Республики, лесной план Карачаево-Черкесской Республики, лесохозяйственные регламенты.

2. Описание местоположения и границ

2.1. Памятник природы расположен на территории Зеленчукского муниципального района Карачаево-Черкесской Республики западнее от пос. Архыз.

- 2.2. Профиль памятника природы – ботанический.
- 2.3. Площадь памятника природы составляет $100,0 \pm 1,75$ га.
- 2.4. Описание границ и карта-схема границ памятника природы представлены в приложении к настоящему Положению.

3. Цель, задачи создания памятника природы

3.1. Цели создания памятника природы:

Основными целями создания памятника природы являются:
сохранение в естественном состоянии природного комплекса, восстановление, а также предотвращение изменений его компонентов в результате антропогенного воздействия;
сохранение биологического разнообразия;
ведение регулируемой рекреационной деятельности;
организация экологического туризма.

3.2. Памятник природы выполняет следующие задачи:

предотвращение хозяйственной деятельности, ведущей к уничтожению и нарушению природного комплекса;
охрана редких и исчезающих видов растений и животных, сохранение их генофонда;
экологическое воспитание и просвещение населения.

4. Режим особой охраны территории памятника природы

4.1. На территории памятника природы запрещается или ограничивается любая деятельность, если она противоречит целям его создания или причиняет вред природным комплексам и их компонентам.

4.2. На территории памятника природы с целью обеспечения выполнения им основных задач по сохранению и охране природных комплексов запрещается:

любительская и спортивная охота;
заготовка и сбор недревесных лесных ресурсов (за исключением заготовки и сбора недревесных лесных ресурсов гражданами для собственных нужд), заготовка пищевых лесных ресурсов и сбор лекарственных растений (за исключением заготовки пищевых лесных ресурсов гражданами и сбора ими лекарственных растений для собственных нужд);
геологическое изучение недр, разведка и добыча полезных ископаемых, а также выполнение иных работ, связанных с использованием недрами;
применение пестицидов;
строительство и размещение стационарных и временных сооружений (в том числе линейных), прокладка дорог (кроме противопожарных), не связанных с выполнением задач, возложенных на памятник природы;
сенокосение, нарушение почвенного покрова, проведение земляных работ и распашка земель (за исключением случаев, связанных с осуществлением противопожарных мероприятий и проведением научных исследований, а также случаев, связанных с производством сельскохозяйственных

работ на землях сельскохозяйственного назначения, имеющих вид угодья – сенокос, пашня);

проведение мелиоративных и любых других работ, которые могут привести к изменению гидрологического и гидрохимического режима;

засорение и загрязнение территории памятника природы;

пускание палов, выжигание растительности;

проведение взрывных работ;

проведение рубок деревьев и кустарников (за исключением санитарно-оздоровительных мероприятий, а также рубок, связанных с эксплуатацией и обслуживанием линий электропередач);

уничтожение или повреждение деревьев, кустарников, травянистой растительности;

создание объектов размещения отходов производства и потребления, радиоактивных, химических, взрывчатых, токсичных, отравляющих и ядовитых веществ;

проезд и стоянка автотранспортных средств вне дорог общего пользования и специально предусмотренных для этого мест (кроме транспорта экстренных, аварийных и надзорных служб, транспорта для проведения хозяйственных мероприятий, связанных с обеспечением функционирования памятника природы и случаев, связанных с использованием транспортных средств собственниками, владельцами и пользователями земельных участков, расположенных в границах памятника природы);

осуществление рекреационной деятельности (в том числе организация мест отдыха и разведение костров) за пределами специально предусмотренных для этого мест;

нанесение самовольных надписей и знаков;

уничтожение или повреждение информационных и охранных знаков;

деятельность, влекущая за собой снижение экологической ценности территории памятника природы или причиняющая вред охраняемым объектам животного и растительного мира и среде их обитания;

иные виды деятельности, запрещенные федеральными законами и законами Карачаево-Черкесской Республики.

4.3. Граждане имеют право находиться на территории памятника природы.

4.4. На территории памятника природы в установленном порядке разрешается:

осуществление рекреационной и эколого-просветительской деятельности (в соответствии с научным обоснованием, при соблюдении режима особой охраны памятника природы);

проведение научных исследований, использование природных ресурсов в научно-исследовательских целях, не разрушающих окружающую среду и не истощающих биологические ресурсы;

реконструкция и капитальный ремонт существующих линейных сооружений в соответствии с действующим законодательством;

осуществление противопожарных мероприятий;

восстановительные работы и осуществление мероприятий по предотвращению изменений природных комплексов памятника природы в результате негативного антропогенного влияния или стихийного бедствия;
сбор ягод и грибов;
иная деятельность, не противоречащая целям и задачам памятника природы.

5. Охрана памятника природы

5.1. Государственный контроль (надзор) в области охраны и использования памятника природы осуществляет Министерство природных ресурсов и экологии Карачаево-Черкесской Республики в соответствии с законодательством Российской Федерации и законодательством Карачаево-Черкесской Республики.

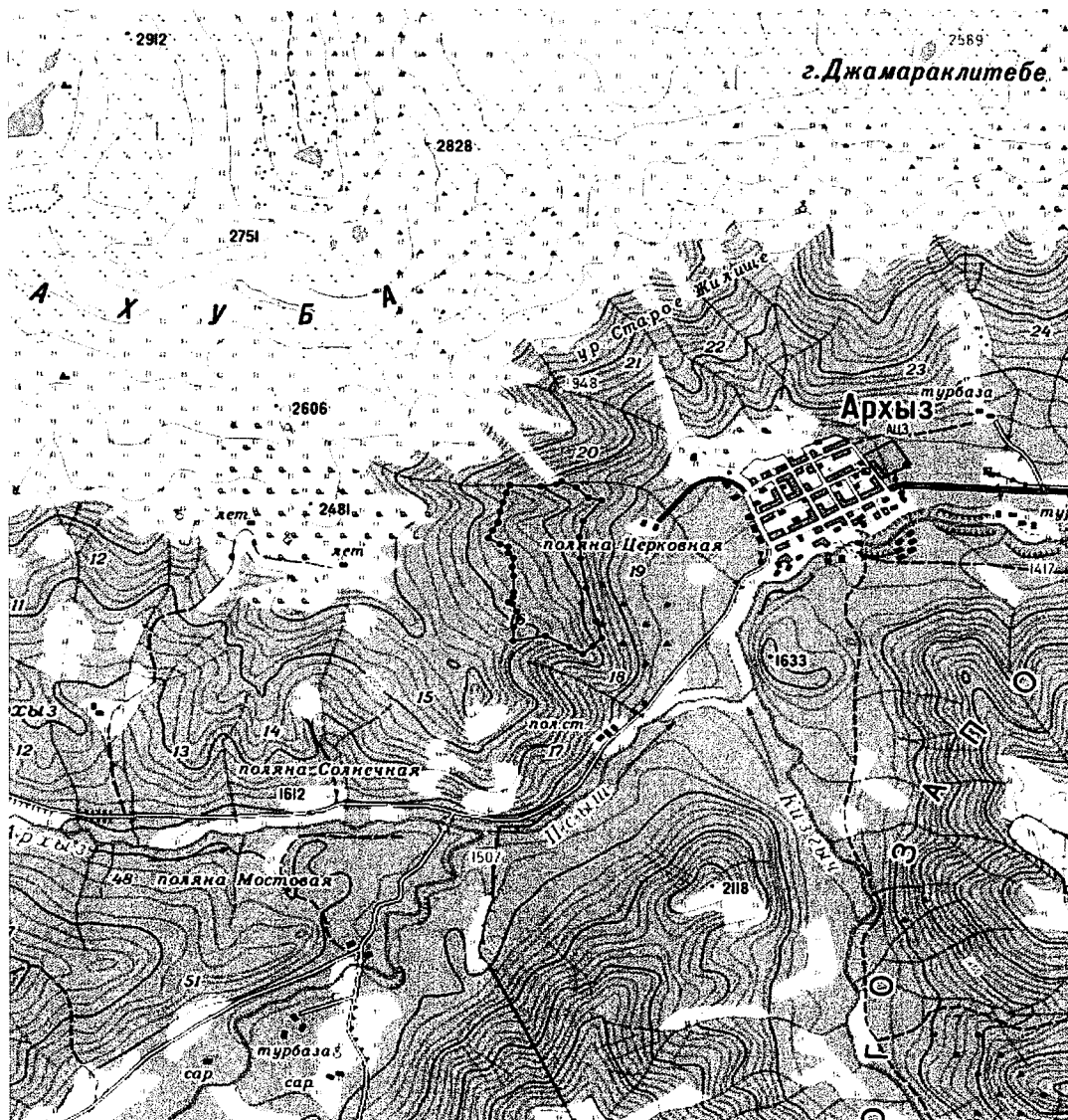
5.2. Собственники, владельцы и пользователи земельных участков, которые расположены в границах памятника природы, иные физические и юридические лица обязаны соблюдать установленный на территории памятника природы режим особой охраны.

5.3. Вред, причиненный памятнику природы, подлежит возмещению в установленном законодательством Российской Федерации порядке.

6. Ответственность за нарушение режима особой охраны памятника природы

Ответственность за нарушение режима особой охраны памятника природы устанавливается в соответствии с действующим законодательством Российской Федерации и законодательством Карачаево-Черкесской Республики.».

ГРАНИЦА
памятника природы республиканского значения «Пихтовый бор»



Масштаб 1:50000

Используемые условные знаки и обозначения:

- Граница объекта
- Характерная точка границы объекта

1-38 – номера характерных точек границы памятника природы республиканского значения «Пихтовый бор», координаты которых представлены в таблице

КООРДИНАТЫ
характерных точек границы памятника природы республиканского значения «Пихтовый бор»

№ п/п	Номера характерных точек границы памятника при- роды республиканского значения «Пихтовый бор»	Координаты характерных точек границы памятника природы республиканского зна- чения «Пихтовый бор» Система координат МСК-09	
		X	Y
1	2	3	4
1.	1	514754.88	263788.65
2.	2	514740.27	264047.35
3.	3	514765.08	264180.83
4.	4	514791.73	264226.47
5.	5	514734.15	264345.75
6.	6	514635.98	264448.94
7.	7	514610.75	264560.84
8.	8	514415.34	264407.05
9.	9	514266.25	264374.91
10.	10	514062.52	264382.85
11.	11	513785.01	264433.43
12.	12	513469.86	264515.14
13.	13	513313.75	264560.12
14.	14	513239.67	264486.04
15.	15	513161.34	264399.11
16.	16	513227.48	264289.31
17.	17	513334.64	264086.90
18.	18	513285.68	263815.95
19.	19	513417.55	263819.15
20.	20	513501.47	263862.25
21.	21	513564.22	263846.14
22.	22	513641.23	263805.14
23.	23	513654.06	263775.11
24.	24	513700.50	263815.45
25.	25	513743.38	263817.01
26.	26	513897.59	263819.65
27.	27	513981.29	263803.96
28.	28	514067.09	263818.90
29.	29	514116.82	263774.00
30.	30	514172.31	263775.88
31.	31	514199.53	263703.05
32.	32	514255.48	263605.65
33.	33	514327.83	263642.96
34.	34	514396.66	263686.18
35.	35	514406.45	263688.62
36.	36	514503.56	263705.64

№ п/п	Номера характерных точек границы памятника при- роды республиканского значения «Пихтовый бор»	Координаты характерных точек границы памятника природы республиканского зна- чения «Пихтовый бор» Система координат МСК-09	
		X	Y
1	2	3	4
37.	37	514592.20	263729.45
38.	38	514680.81	263757.27
39.	1	514754.88	263788.65»

