



Российская Федерация
Республика Карелия

ЗАКОН
РЕСПУБЛИКИ КАРЕЛИЯ

**О внесении изменений в Закон Республики Карелия
«О городских, сельских поселениях в Республике Карелия»**

Принят Законодательным Собранием 20 апреля 2023 года

Статья 1

Внести в Закон Республики Карелия от 1 ноября 2004 года № 813-ЗРК «О городских, сельских поселениях в Республике Карелия» (в редакции Закона Республики Карелия от 7 апреля 2005 года № 866-ЗРК) (Собрание законодательства Республики Карелия, 2004, № 11, ст. 1246; 2005, № 4, ст. 300; № 12, ст. 1238; 2006, № 2, ст. 93; № 4, ст. 343, 344; № 11, ст. 1190; 2008, № 12, ст. 1439; 2009, № 3, ст. 205; № 6, ст. 596; № 11, ст. 1211; 2011, № 7, ст. 994; 2012, № 12, ст. 2131; 2013, № 4, ст. 533; 2014, № 9, ст. 1559; 2017, № 2, ст. 133; № 7, ст. 1264; 2018, № 4, ст. 693; № 10, ст. 2003; 2019, № 6, ст. 1206; 2020, № 7, ст. 1571, Официальный интернет-портал правовой информации (www.pravo.gov.ru), 2022, 26 декабря, № 1000202212260018) следующие изменения:

- 1) в статье 1:
 - а) пункт 1 признать утратившим силу;
 - б) пункт 14 признать утратившим силу;
 - в) пункты 17 и 18 признать утратившими силу;

2) в статье 3:

- а) пункты 1–3 признать утратившими силу;
- б) пункты 48–51 признать утратившими силу;
- в) пункты 78–81 признать утратившими силу;

3) в приложении 1:

а) пункт 1 признать утратившим силу;

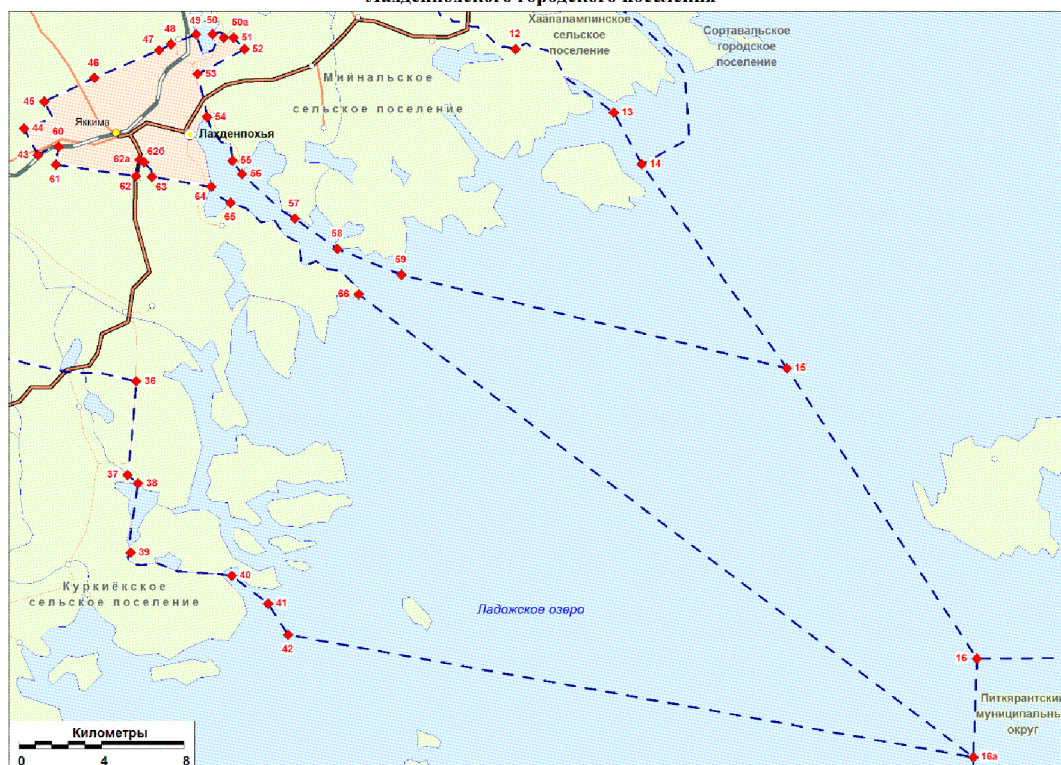
б) в пункте 3:

в абзаце втором слова «Сосновецкого сельского поселения» заменить словами «Беломорского муниципального округа»;

в абзаце семнадцатом слова «Сосновецким сельским поселением» заменить словами «Беломорским муниципальным округом»;

картографическую схему «Картографическая схема установления границ Кемского городского поселения» заменить новой картографической схемой «Картографическая схема установления границ Кемского городского поселения».

Картографическая схема установления границ
Лахденпохского городского поселения



г) в пункте 10:

в абзаце втором слова «Поповпорожского сельского поселения» заменить словами «Сегежского муниципального округа»;

в абзаце пятом слова «Поповпорожским сельским поселением» заменить словами «Сегежским муниципальным округом»;

картографическую схему «Картографическая схема установления границ Пиндушского городского поселения» заменить новой картографической схемой «Картографическая схема установления границ Пиндушского городского поселения».

**Картографическая схема установления границ
Пиндушского городского поселения**



д) в пункте 11:

в абзаце втором слова «Валдайского сельского поселения» заменить словами «Сеgezжского муниципального округа», слова «Поповпорожского сельского поселения» исключить;

в абзаце третьем слова «Валдайским сельским поселением» заменить словами «Сеgezжским муниципальным округом»;

в абзаце двадцатом слова «Поповпорожским сельским поселением» заменить словами «Сеgezжским муниципальным округом»;

картографическую схему «Картографическая схема установления границ Повенецкого городского поселения» заменить новой картографической схемой «Картографическая схема установления границ Повенецкого городского поселения».

**Картографическая схема установления границ
Повенецкого городского поселения**



е) пункт 14 признать утратившим силу;

ж) пункты 17 и 18 признать утратившими силу;

з) в пункте 20:

в абзаце втором слова «Харлуского сельского поселения, Ляскельского сельского поселения, Импилахтинского сельского поселения, Питкярантского городского поселения» заменить словами «Питкярантского муниципального округа», слова «, Салминского сельского поселения» исключить;

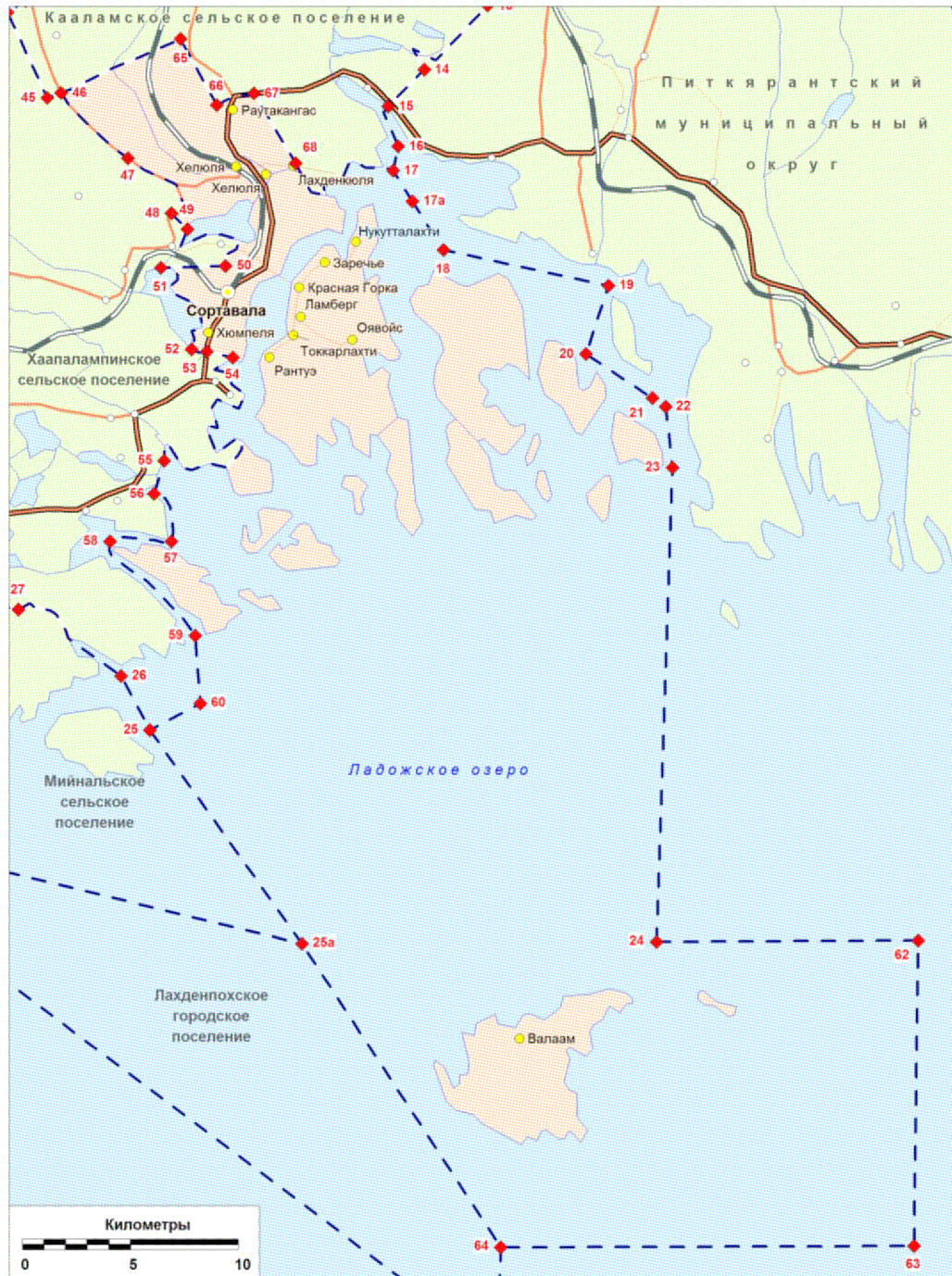
в абзаце пятнадцатом слова «Харлуским сельским поселением» заменить словами «Питкярантским муниципальным округом»;

абзацы семнадцатый, двадцать второй и двадцать седьмой признать утратившими силу;

в абзаце сорок девятом слова «Салминским сельским поселением» заменить словами «Питкярантским муниципальным округом»;

картографическую схему «Картографическая схема установления границ Сортавальского городского поселения» заменить новой картографической схемой «Картографическая схема установления границ Сортавальского городского поселения».

**Картографическая схема установления границ
Сортавальского городского поселения**



4) в приложении 2:

а) пункты 1–3 признать утратившими силу;

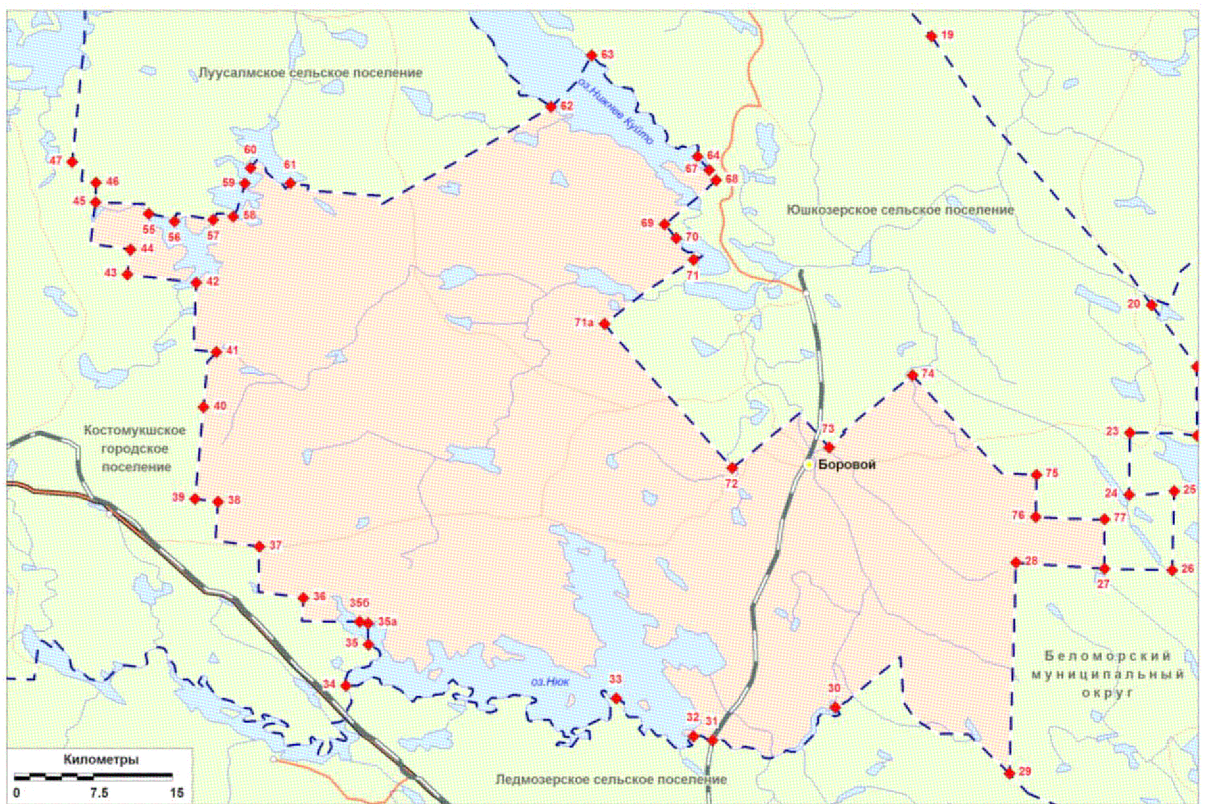
б) в пункте 5:

в абзаце втором слова «Сосновецкого сельского поселения» заменить словами «Беломорского муниципального округа»;

в абзаце двадцать восьмом слова «Сосновецким сельским поселением» заменить словами «Беломорским муниципальным округом»;

картографическую схему «Картографическая схема установления границ Боровского сельского поселения» заменить новой картографической схемой «Картографическая схема установления границ Боровского сельского поселения».

Картографическая схема установления границ
Боровского сельского поселения



в) в пункте б):

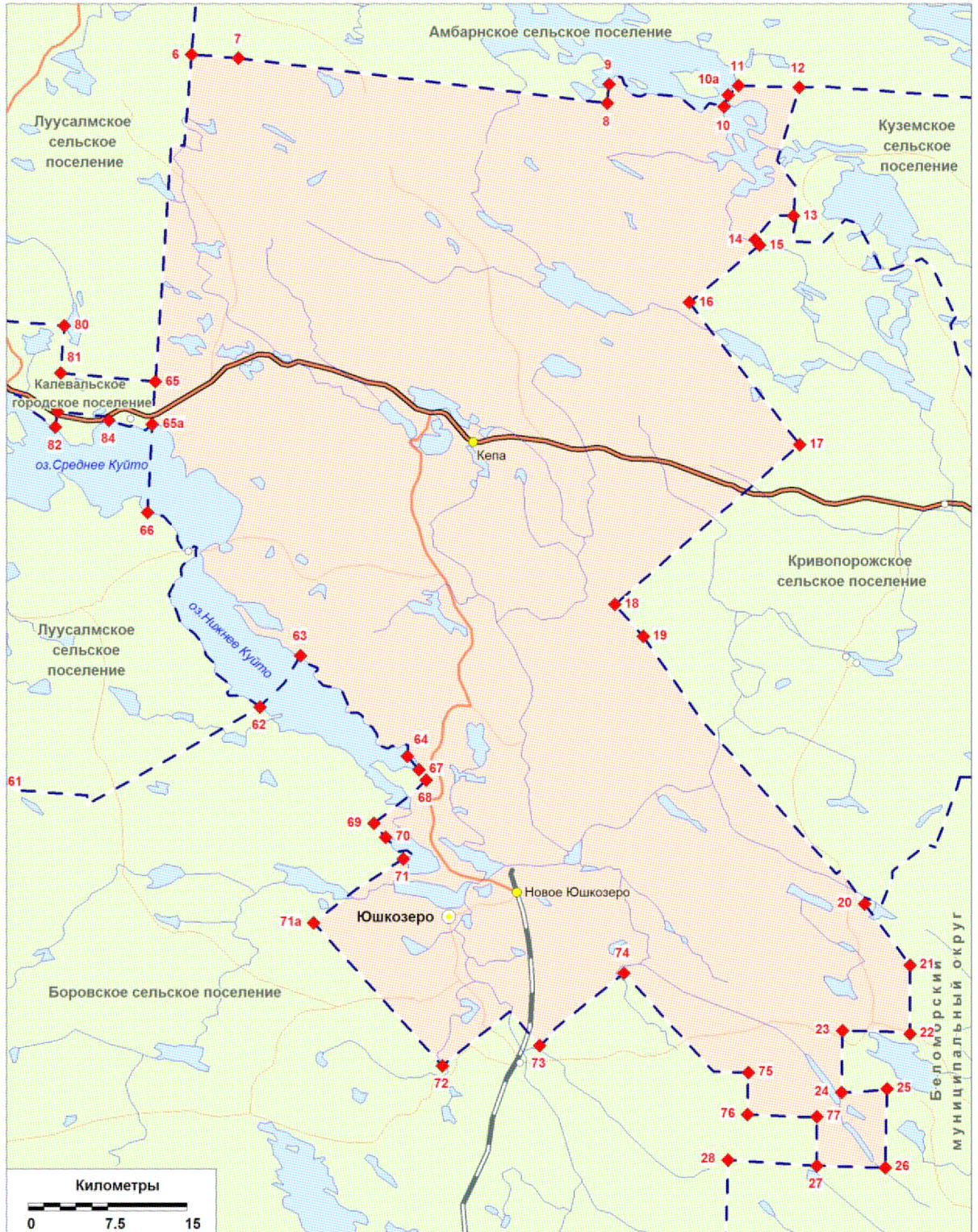
в абзаце втором слова «Сосновецкого сельского поселения» заменить словами «Беломорского муниципального округа»;

в абзаце двадцать первом слова «Сосновецким сельским поселением» заменить словами «Беломорским муниципальным округом»;

картографическую схему «Картографическая схема установления границ Юшкозерского сельского поселения» заменить новой картографической

схемой «Картографическая схема установления границ Юшкозерского сельского поселения».

Картографическая схема установления границ Юшкозерского сельского поселения



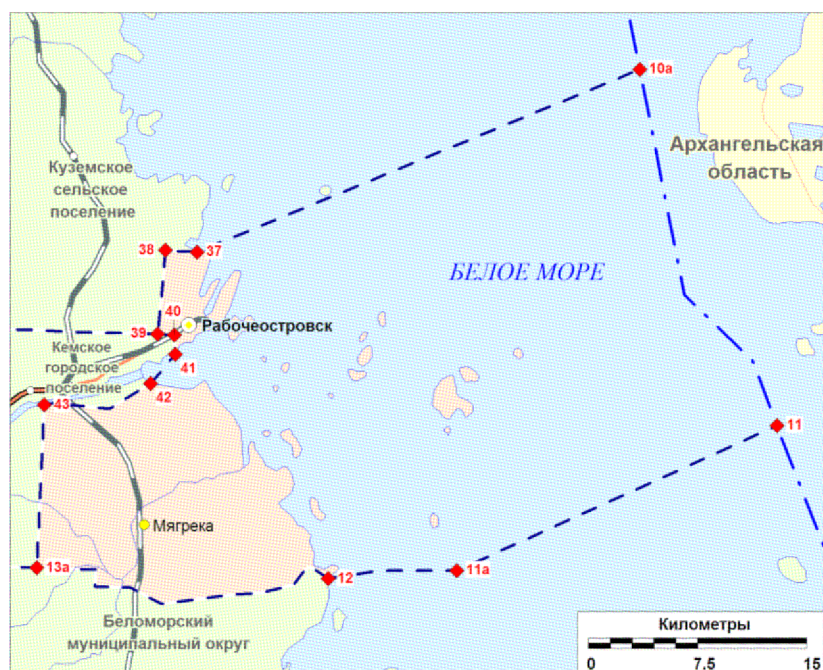
г) в пункте 8:

в абзаце втором слова «Сосновецкого сельского поселения» заменить словами «Беломорского муниципального округа»;

в абзаце тринадцатом слова «Сосновецким сельским поселением» заменить словами «Беломорским муниципальным округом»;

картографическую схему «Картографическая схема установления границ Рабочеостровского сельского поселения» заменить новой картографической схемой «Картографическая схема установления границ Рабочеостровского сельского поселения».

**Картографическая схема установления границ
Рабочеостровского сельского поселения**

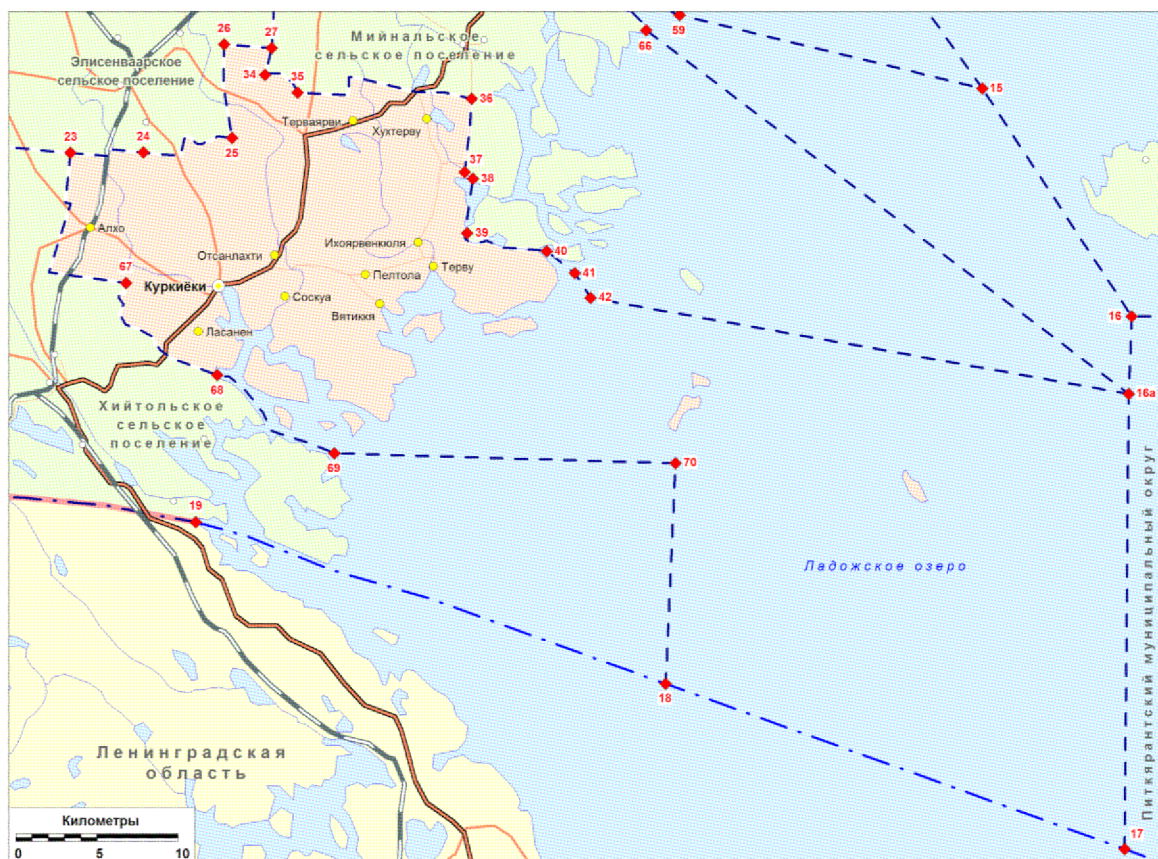


д) в пункте 9:

в абзаце втором слова «Сосновецкого сельского поселения» заменить словами «Беломорского муниципального округа»;

картографическую схему «Картографическая схема установления границ Куркиёкского сельского поселения» заменить новой картографической схемой «Картографическая схема установления границ Куркиёкского сельского поселения».

Картографическая схема установления границ
Куркиёкского сельского поселения



ж) в пункте 28:

в абзаце втором слова «Валдайского сельского поселения» заменить словами «Сегежского муниципального округа»;

в абзаце третьем слова «Валдайским сельским поселением» заменить словами «Сегежским муниципальным округом»;

картографическую схему «Картографическая схема установления границ Чёлмужского сельского поселения» заменить новой картографической схемой «Картографическая схема установления границ Чёлмужского сельского поселения».

**Картографическая схема установления границ
Чёлмужского сельского поселения**



з) в пункте 29:

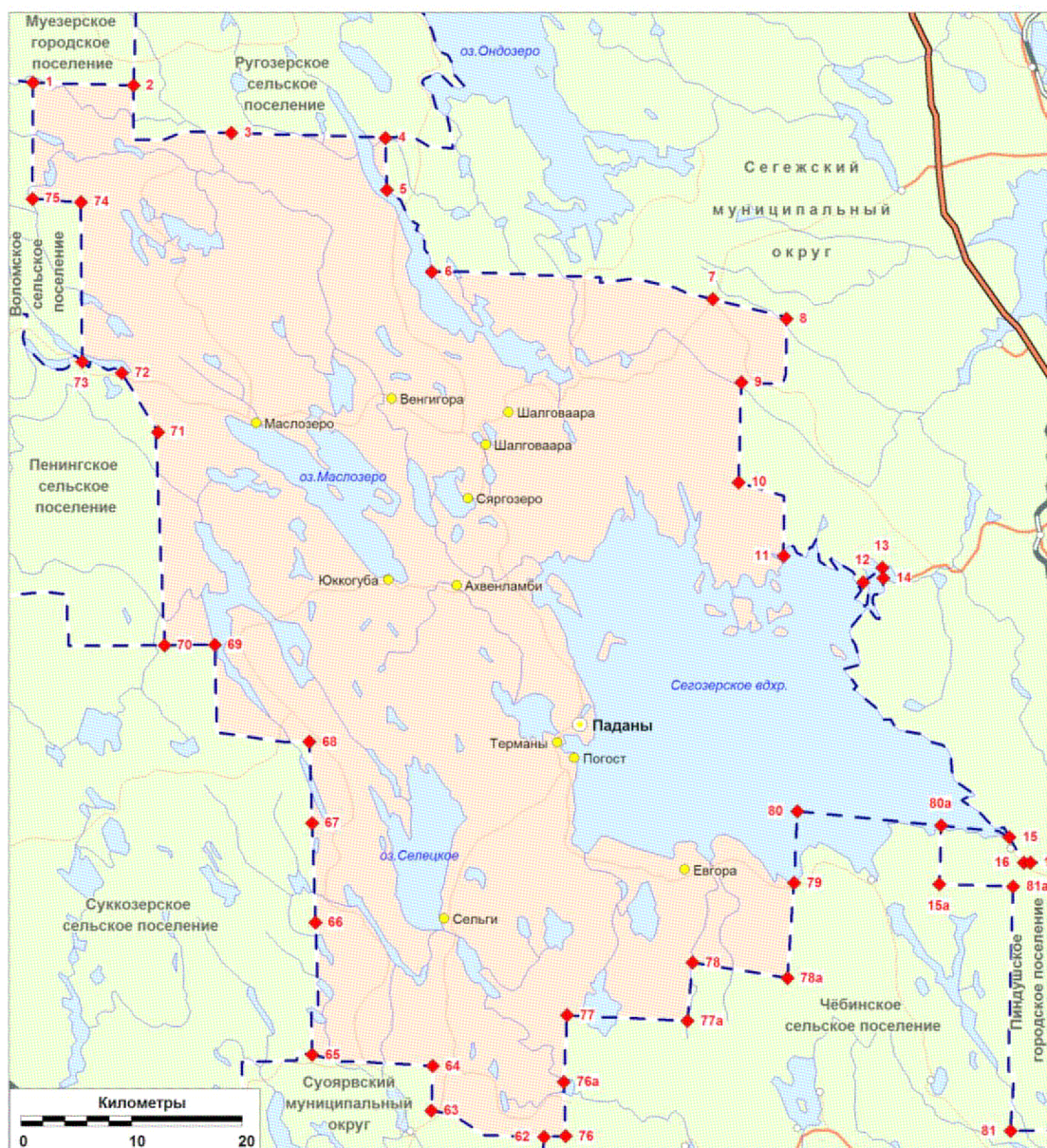
в абзаце втором слова «Чернопорожского сельского поселения, Поповпорожского сельского поселения» заменить словами «Сезежского муниципального округа»;

в абзаце восьмом слова «Чернопорожским сельским поселением» заменить словами «Сегежским муниципальным округом»;

абзац двенадцатый признать утратившим силу;

картографическую схему «Картографическая схема установления границ Паданского сельского поселения» заменить новой картографической схемой «Картографическая схема установления границ Паданского сельского поселения».

Картографическая схема установления границ Паданского сельского поселения



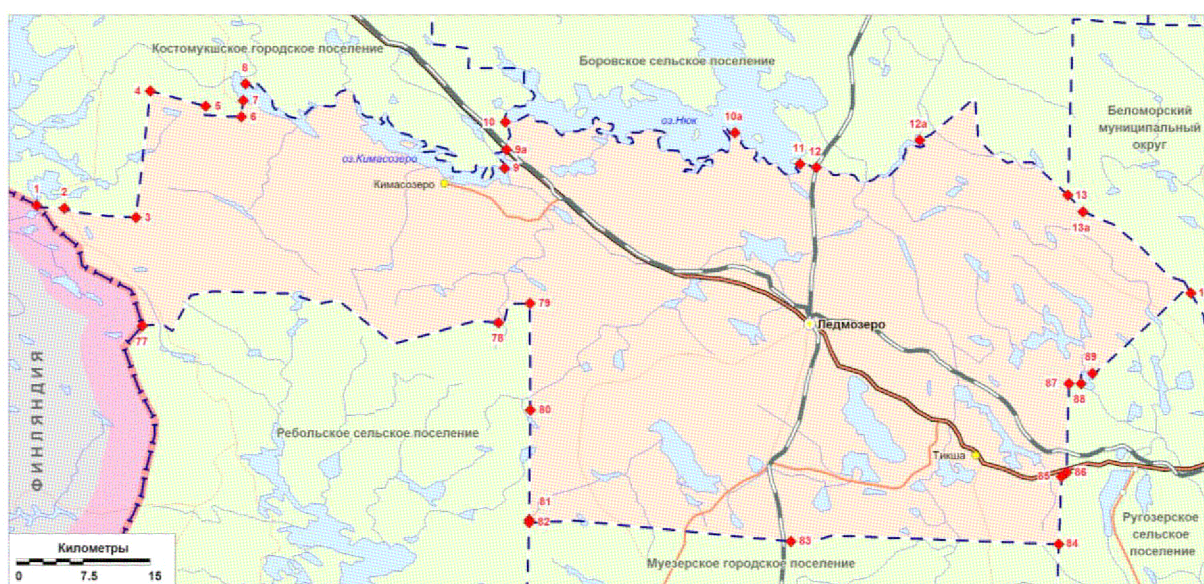
и) в пункте 33:

в абзаце втором слова «Сосновецкого сельского поселения» заменить словами «Беломорского муниципального округа»;

в абзаце двадцатом слова «Сосновецким сельским поселением» заменить словами «Беломорским муниципальным округом»;

картографическую схему «Картографическая схема установления границ Ледмозерского сельского поселения» заменить новой картографической схемой «Картографическая схема установления границ Ледмозерского сельского поселения».

Картографическая схема установления границ
Ледмозерского сельского поселения



к) в пункте 36:

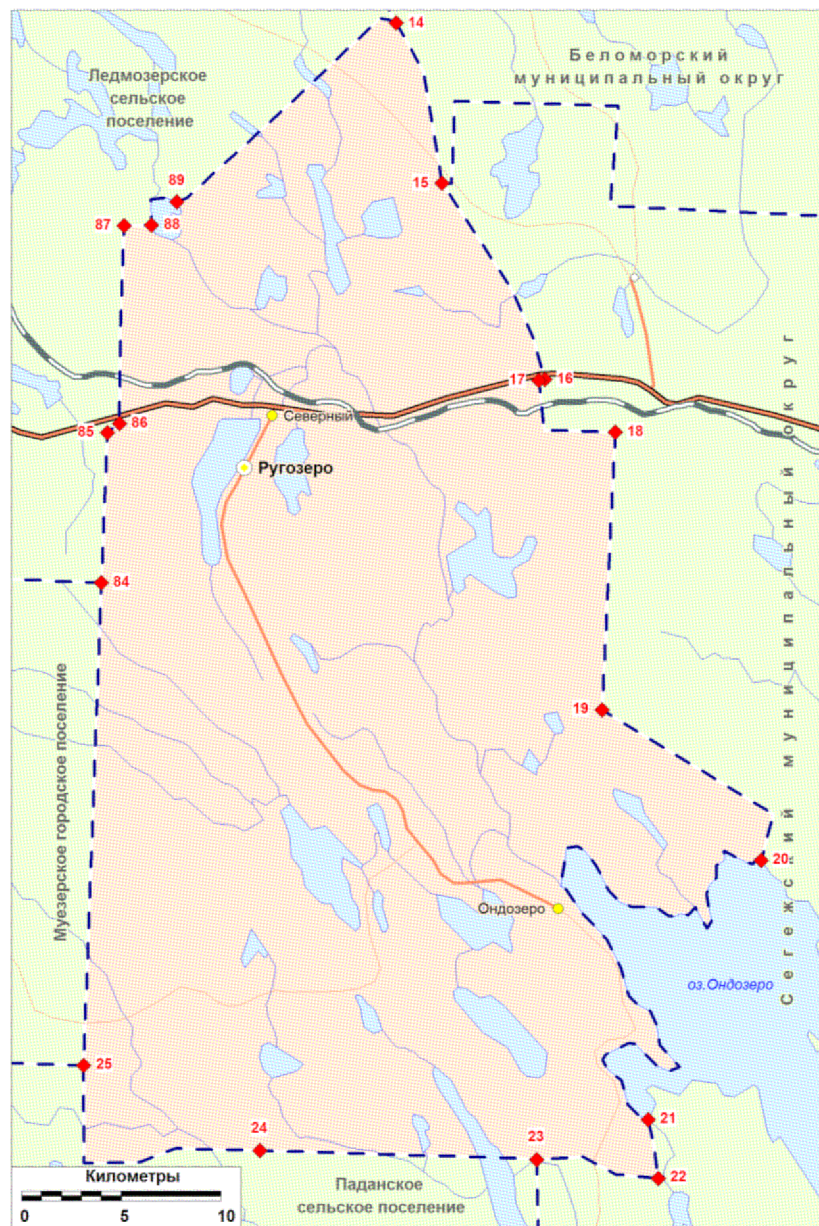
в абзаце втором слова «Сосновецкого сельского поселения, Чернопорожского сельского поселения» заменить словами «Беломорского муниципального округа, Сегежского муниципального округа»;

в абзаце третьем слова «Сосновецким сельским поселением» заменить словами «Беломорским муниципальным округом»;

в абзаце пятом слова «Чернопорожским сельским поселением» заменить словами «Сегежским муниципальным округом»;

картографическую схему «Картографическая схема установления границ Ругозерского сельского поселения» заменить новой картографической схемой «Картографическая схема установления границ Ругозерского сельского поселения».

**Картографическая схема установления границ
Ругозерского сельского поселения**



л) в пункте 44:

в абзаце втором слова «Салминского сельского поселения» заменить словами «Питкярантского муниципального округа»;

в абзаце пятнадцатом слова «Салминским сельским поселением» заменить словами «Питкярантским муниципальным округом»;

картографическую схему «Картографическая схема установления границ Видлицкого сельского поселения» заменить новой картографической схемой «Картографическая схема установления границ Видлицкого сельского поселения».

**Картографическая схема установления границ
Видлицкого сельского поселения**



м) пункты 48–51 признать утратившими силу;

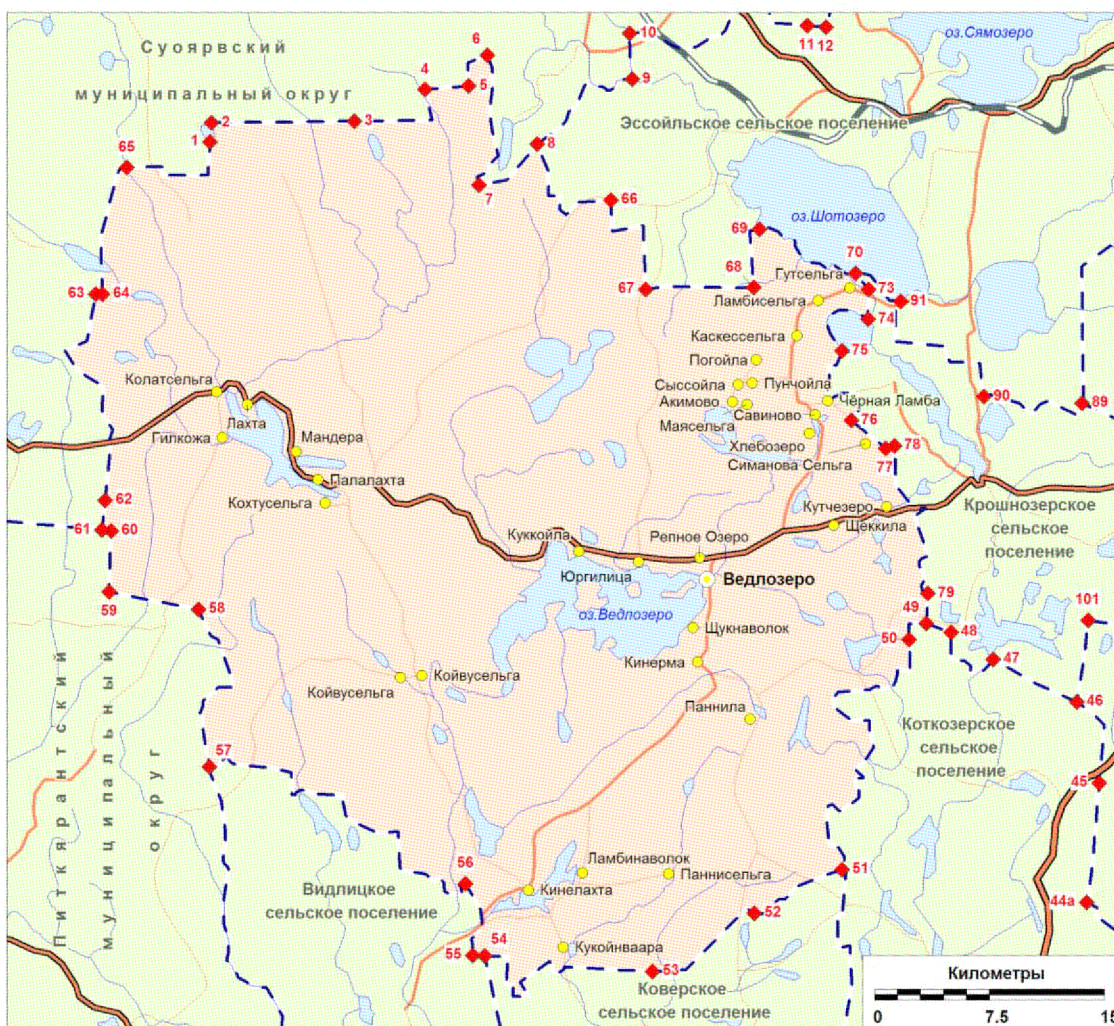
н) в пункте 6б:

в абзаце втором слова «Салминского сельского поселения» заменить словами «Питкярантского муниципального округа»;

в абзаце тридцать шестом слова «Салминским сельским поселением» заменить словами «Питкярантским муниципальным округом»;

картографическую схему «Картографическая схема установления границ Ведлозерского сельского поселения» заменить новой картографической схемой «Картографическая схема установления границ Ведлозерского сельского поселения».

Картографическая схема установления границ Ведлозерского сельского поселения



о) пункты 78–81 признать утратившими силу;

п) в пункте 8б:

в абзаце втором слова «Харлуского сельского поселения» заменить словами «Питкярантского муниципального округа»;

в абзаце двадцать восьмом слова «Харлуским сельским поселением» заменить словами «Питкярантским муниципальным округом»;

картографическую схему «Картографическая схема установления границ Кааламского сельского поселения» заменить новой картографической схемой «Картографическая схема установления границ Кааламского сельского поселения».

Картографическая схема установления границ
Кааламского сельского поселения



Статья 2

Настоящий Закон вступает в силу со дня его официального опубликования.

Глава
Республики Карелия



А.О. Парфенчиков

г. Петрозаводск
28 апреля 2023 года
№ 2840-ЗРК