



Российская Федерация
Республика Карелия

ПРАВИТЕЛЬСТВО РЕСПУБЛИКИ КАРЕЛИЯ

ПОСТАНОВЛЕНИЕ

от 5 мая 2023 года № 221-П

г. Петрозаводск

Об изменении границ земель, на которых расположены леса, находящиеся в лесопарковых зонах на территории Прионежского лесничества Республики Карелия

В соответствии с пунктом 1² статьи 82 Лесного кодекса Российской Федерации, пунктами 12, 13 Правил изменения границ земель, на которых располагаются леса, указанные в пунктах 3 и 4 части 1 статьи 114 Лесного кодекса Российской Федерации, и определения функциональных зон в лесах, расположенных в лесопарковых зонах, утвержденных постановлением Правительства Российской Федерации от 21 декабря 2019 года № 1755 «Об утверждении Правил изменения границ земель, на которых располагаются леса, указанные в пунктах 3 и 4 части 1 статьи 114 Лесного кодекса Российской Федерации, и определения функциональных зон в лесах, расположенных в лесопарковых зонах», пунктом 6¹⁻¹ статьи 5 Закона Республики Карелия от 5 мая 2008 года № 1188-ЗРК «О разграничении полномочий органов государственной власти Республики Карелия в области лесных отношений» Правительство Республики Карелия **п о с т а н о в л я е т**:

1. Утвердить проектную документацию по изменению границ земель, на которых расположены леса, находящиеся в лесопарковых зонах на территории Прионежского лесничества Республики Карелия.

2. Исключить из границ земель, на которых расположены леса, находящиеся в лесопарковых зонах на территории Прионежского лесничества, лесные участки, расположенные в границах лесных кварталов 102, 103, 104, 110, 111, 116, 117, 125 Петрозаводского участкового лесничества (Петрозаводского лесничества по материалам лесоустройства) Прионежского лесничества, общей площадью 15,2 га.

3. Включить в границы земель, на которых расположены леса, находящиеся в лесопарковых зонах на территории Прионежского лесничества,

лесной участок, расположенный в границах лесного квартала 141 Петрозаводского участкового лесничества (Петрозаводского лесничества по материалам лесоустройства) Прионежского лесничества, площадью 15,2 га.

4. Утвердить текстовое и графическое описание местоположения границ лесных участков, исключаемых из границ и включаемых в границы земель, на которых расположены леса, находящиеся в лесопарковых зонах на территории Прионежского лесничества, согласно приложению к настоящему постановлению.

Глава
Республики Карелия



А.О. Парфенчиков

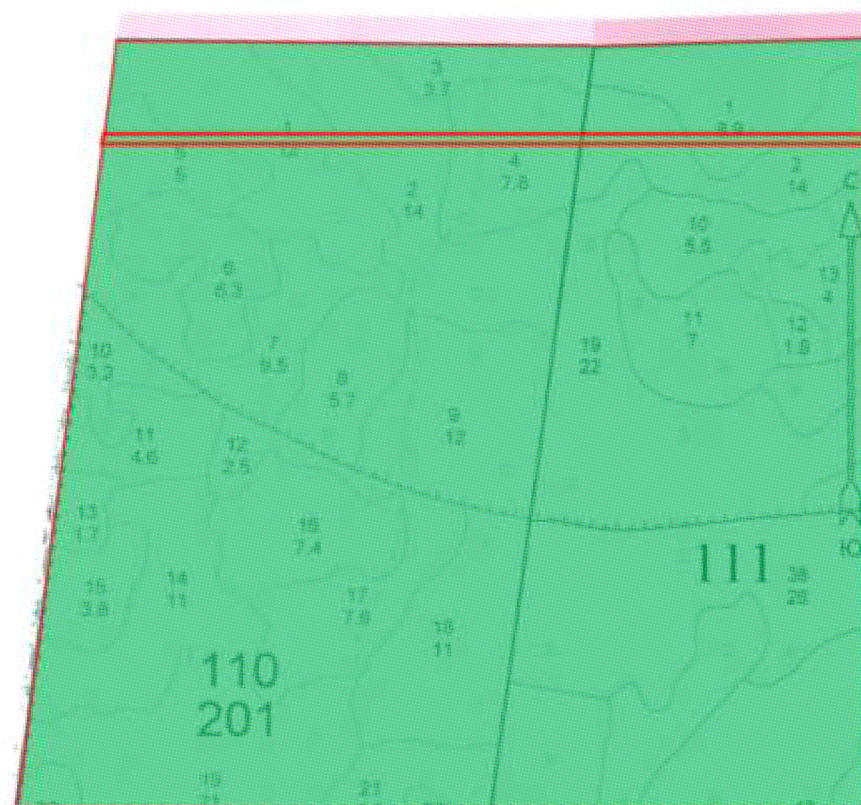
Приложение
к постановлению Правительства
Республики Карелия
от 5 мая 2023 года № 221-П

Текстовое и графическое описание местоположения
границ лесных участков, исключаемых из границ и включаемых
в границы земель, на которых расположены леса, находящиеся
в лесопарковых зонах на территории Прионежского лесничества

Графическое описание местоположения границ лесных участков, исключаемых из границ земель, на которых расположены леса, находящиеся в лесопарковых зонах на территории Прионежского лесничества

Площадь 15,2 га



М 1: 10 000




Целевое назначение лесов:

Защитные леса:


Леса, выполняющие функции защиты природных и иных объектов:

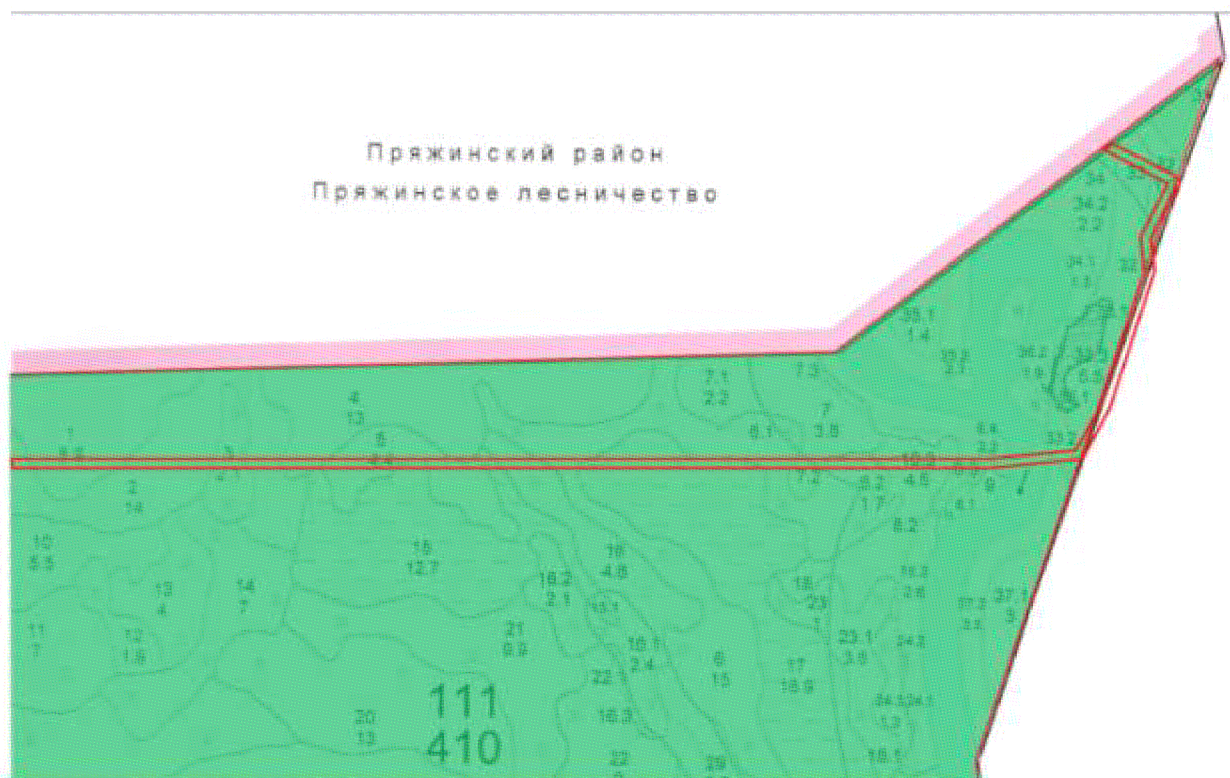
-  - леса, расположенные в зеленых зонах
-  - леса, расположенные в лесопарковых зонах

Ценные леса:

-  - нерестоохранные полосы лесов

Условные обозначения:


-  - границы лесных участков




Целевое назначение лесов:

Защитные леса:

Леса, выполняющие функции защиты природных и иных объектов:

 - леса, расположенные в зеленых зонах


 - леса, расположенные в лесопарковых зонах

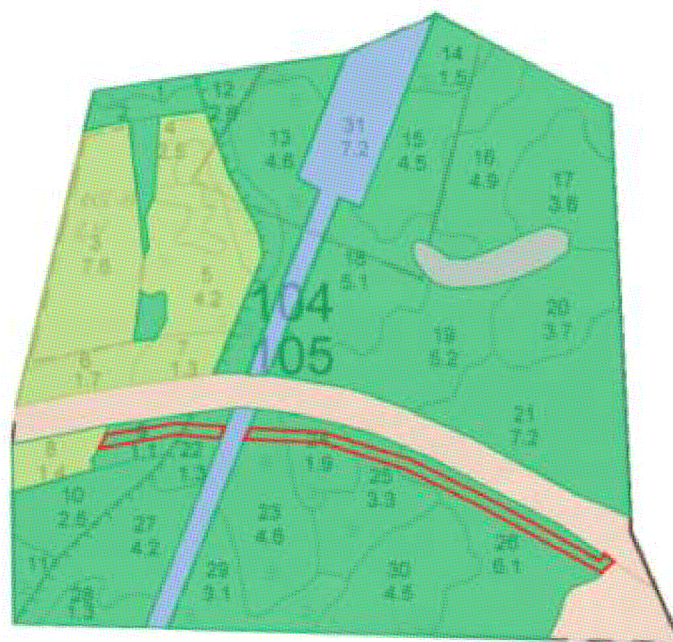
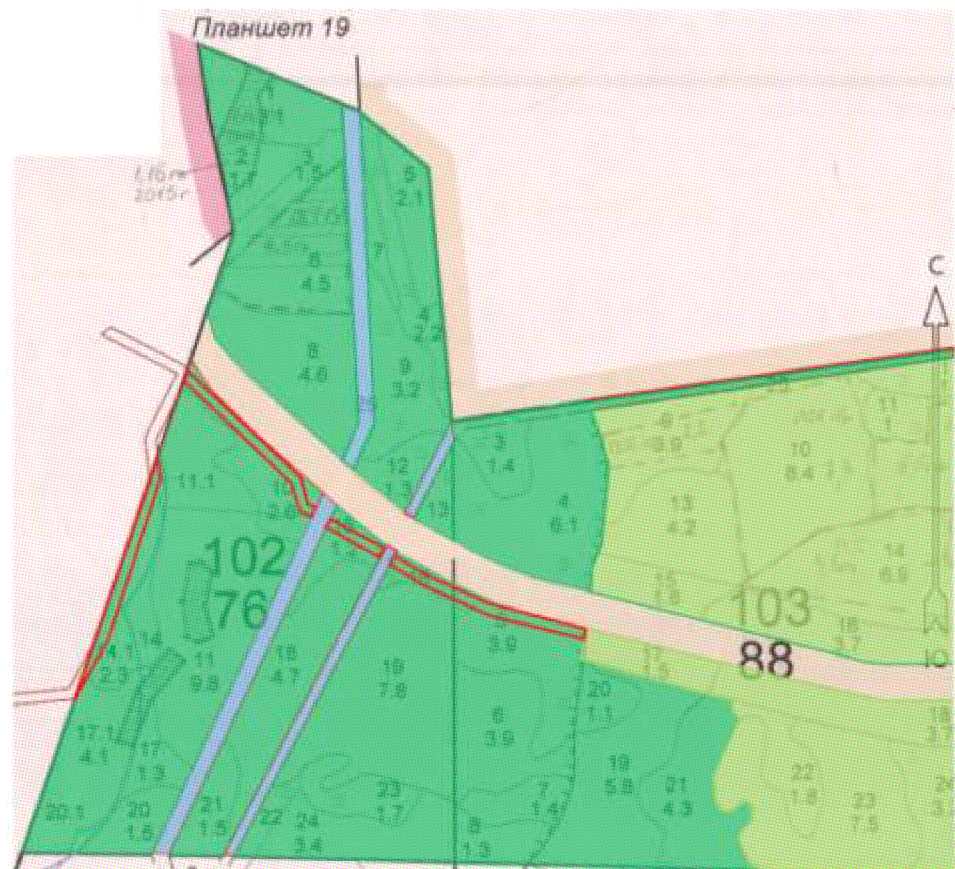
 - леса, расположенные в защитных полосах лесов

Ценные леса:

 - нерестоохраняемые полосы лесов

Условные обозначения:


 - границы лесных участков



Целевое назначение лесов:

Защитные леса:


Леса, выполняющие функции защиты природных и иных объектов:

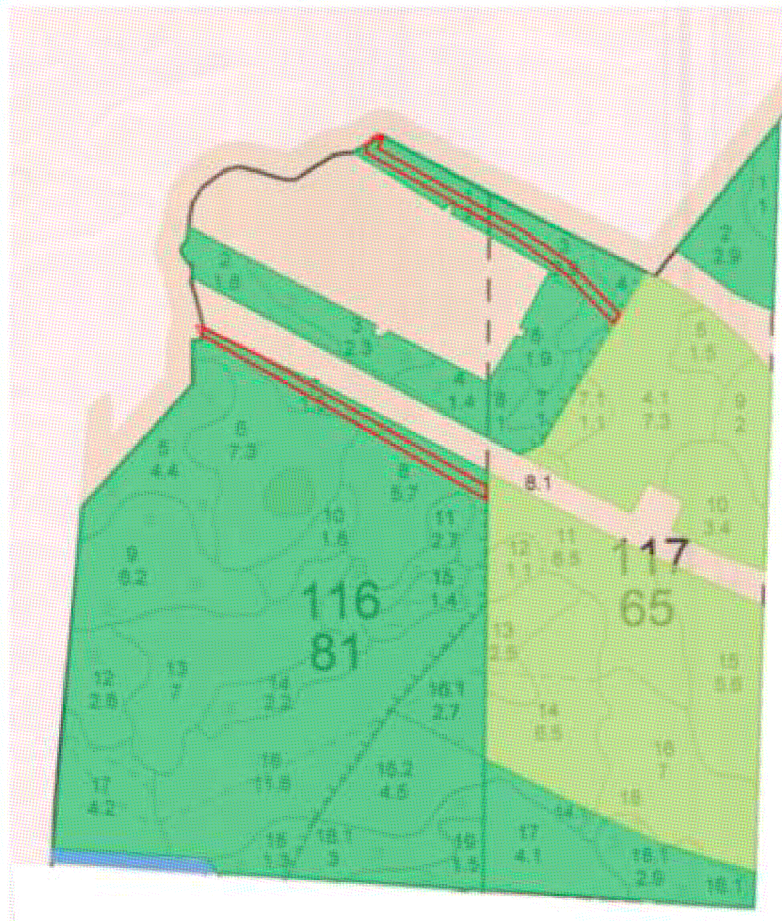
 - леса, расположенные в зеленых зонах

 - леса, расположенные в лесопарковых зонах

 - леса, расположенные в защитных полосах лесов

Ценные леса:

 - нерестощохранные полосы лесов



Целевое назначение лесов:

Защитные леса:

Леса, выполняющие функции защиты природных и иных объектов:

 - леса, расположенные в зеленых зонах

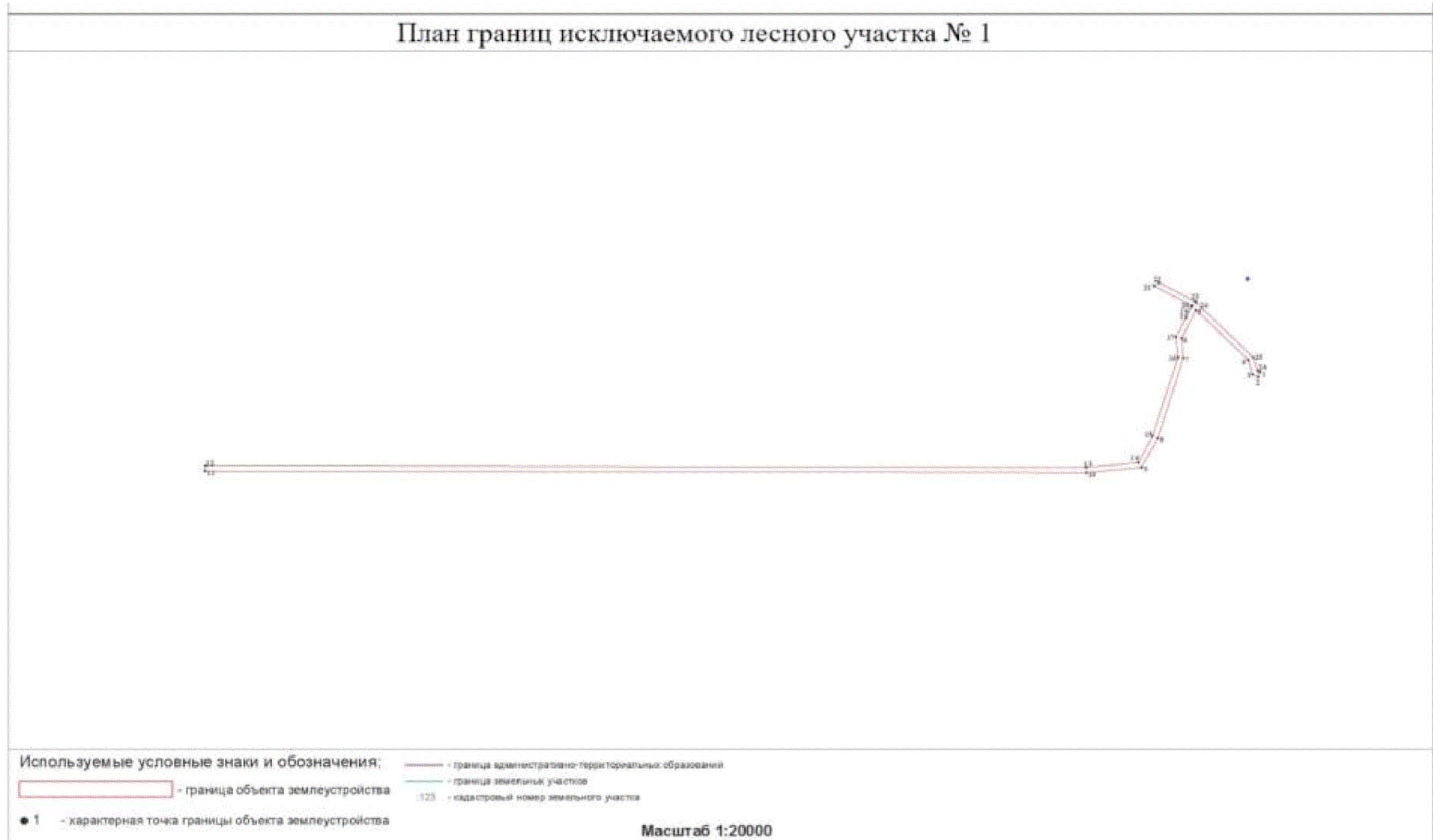
 - леса, расположенные в защитных полосах лесов

 - леса, расположенные в лесопарковых зонах

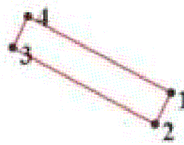
Ценные леса:

 - нерестощадные полосы лесов

Планы границ лесных участков, исключаемых из границ земель, на которых расположены леса, находящиеся в лесопарковых зонах на территории Прионежского лесничества




План границ исключаемого лесного участка № 2



Используемые условные знаки и обозначения:

 - граница объекта землеустройства

● 1 - характерная точка границы объекта землеустройства

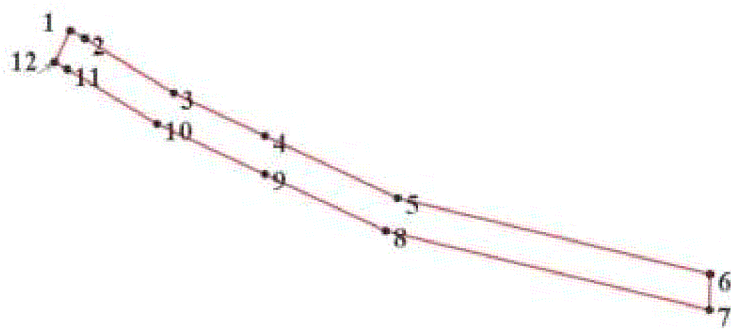
 - граница административно-территориальных образований

 - граница земельных участков

123 - кадастровый номер земельного участка

Масштаб 1:4000


План границ исключаемого лесного участка № 3



Используемые условные знаки и обозначения:

 - граница объекта землеустройства

● 1 - характерная точка границы объекта землеустройства

 - граница административно-территориальных образований

 - граница земельных участков


123 - кадастровый номер земельного участка

Масштаб 1:4000


План границ исключаемого лесного участка № 4



Используемые условные знаки и обозначения:

 - граница объекта землеустройства

● 1 - характерная точка границы объекта землеустройства

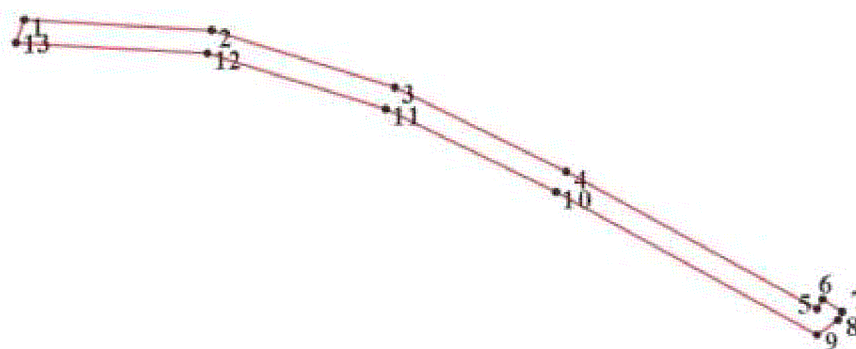
 - граница административно-территориальных образований

 - граница земельных участков


120 - кадастровый номер земельного участка

Масштаб 1:4000


План границ исключаемого лесного участка № 5



Используемые условные знаки и обозначения:

 - граница объекта землеустройства

● 1 - характерная точка границы объекта землеустройства

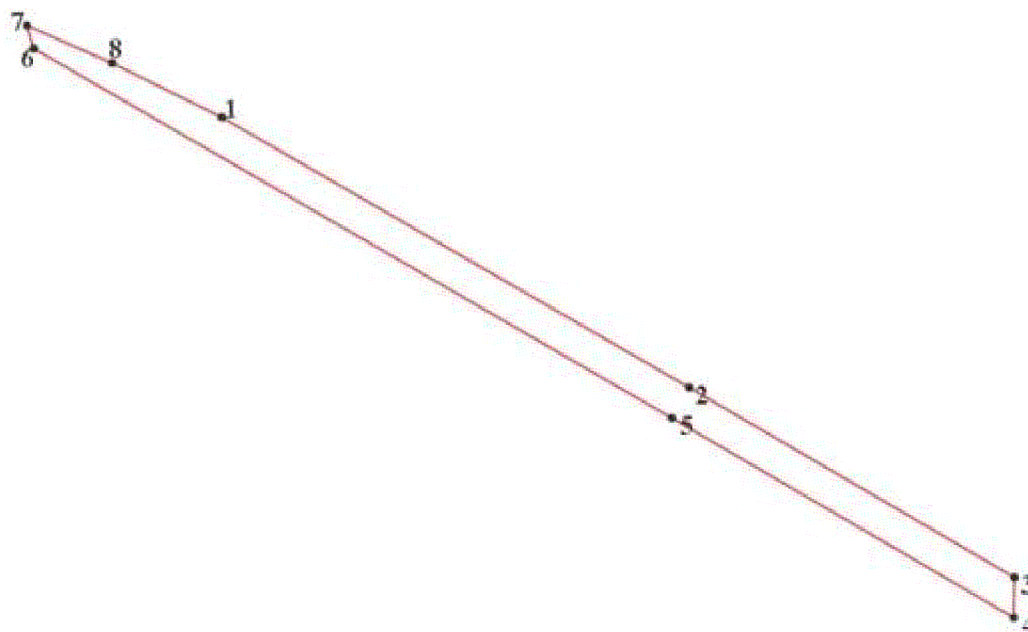
 - граница административно-территориального образования

 - граница земельного участка

 - кадастровый номер земельного участка

Масштаб 1:6000

План границ исключаемого лесного участка № 6



Используемые условные знаки и обозначения:

- граница объекта землеустройства

● 1 - характерная точка границы объекта землеустройства

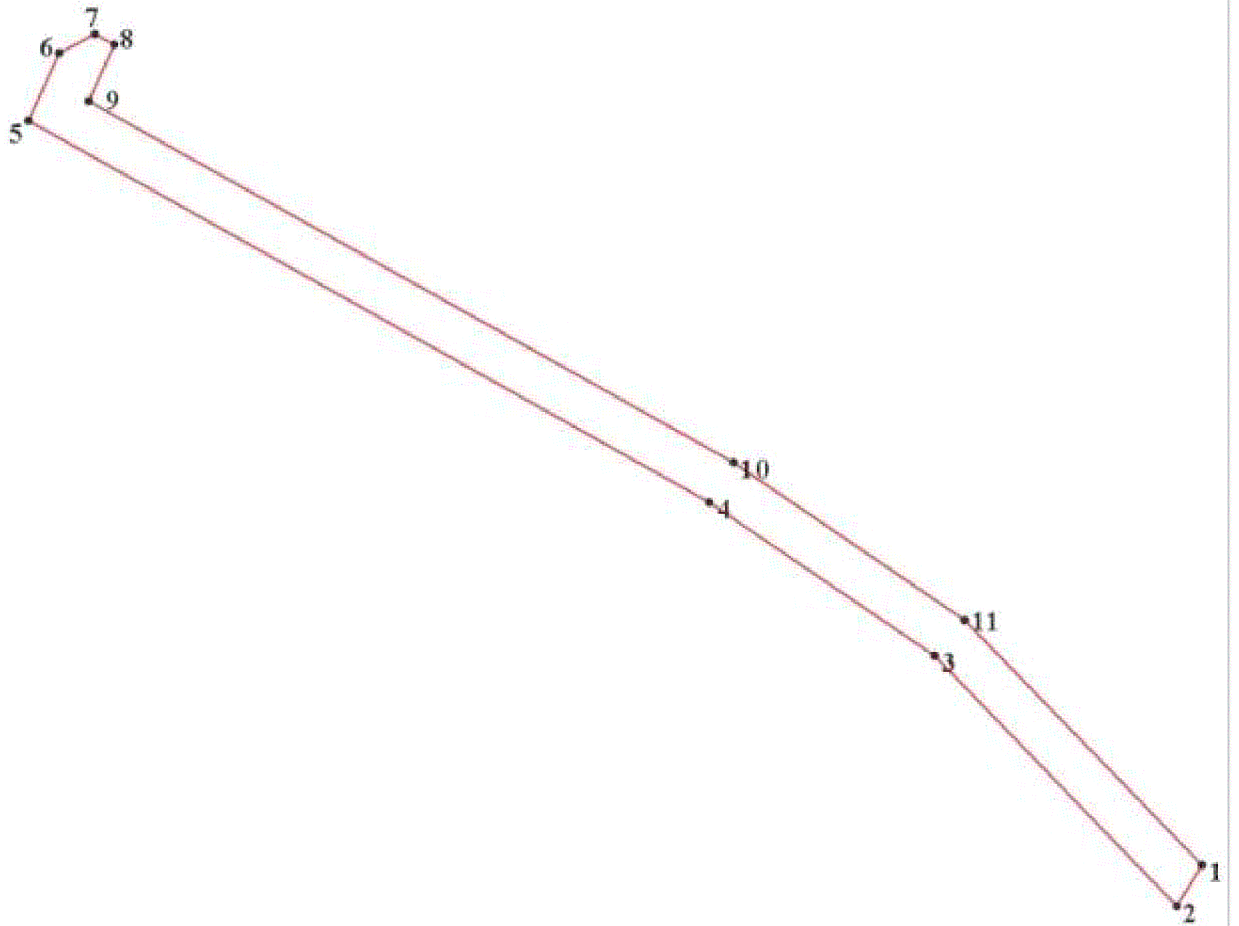
— - граница административно-территориального образования

— - граница земельных участков

123 - кадастровый номер земельного участка

Масштаб 1:4000

План границ исключаемого лесного участка № 7



Используемые условные знаки и обозначения:

- граница объекта землеустройства

● 1 - характерная точка границы объекта землеустройства


— граница административно-территориальных образований

— граница земельных участков


(12) - кадастровый номер земельного участка

Масштаб 1:3000

План границ исключаемого лесного участка № 8



Используемые условные знаки и обозначения:

 - граница объекта землеустройства

● 1 - характерная точка границы объекта землеустройства

 - граница административно-территориальных обозначений

 - граница земельного участка

123 - кадастровый номер земельного участка

Масштаб 1:2000

Текстовое описание местоположения границ лесных участков, исключаемых из границ земель, на которых расположены леса, находящиеся в лесопарковых зонах на территории Прионежского лесничества

Обозначение характерных точек границ		Описание прохождения границы
от точки	до точки	
1	2	3
Участок № 1		
1	2	проходит по смежной границе выделов 10, 25 квартала 102 Петрозаводского лесничества (по лесоустройству) Петрозаводского участкового лесничества Прионежского лесничества
2	5	проходит по насаждениям внутри выдела 10 квартала 102 Петрозаводского лесничества (по лесоустройству) Петрозаводского участкового лесничества Прионежского лесничества
5	6	проходит по насаждениям внутри выделов 32, 32.1 квартала 111 Петрозаводского лесничества (по лесоустройству) Петрозаводского участкового лесничества Прионежского лесничества
6	7	проходит по насаждениям внутри выдела 32 квартала 111 и выдела 11.1 квартала 102 Петрозаводского лесничества (по лесоустройству) Петрозаводского участкового лесничества Прионежского лесничества
7	8	проходит по насаждениям внутри выделов 11.1, 14.1 квартала 102 Петрозаводского лесничества (по лесоустройству) Петрозаводского участкового лесничества Прионежского лесничества
8	9	проходит по насаждениям внутри выделов 14.1, 17.1 квартала 102 Петрозаводского лесничества (по лесоустройству) Петрозаводского участкового лесничества Прионежского лесничества
9	10	проходит по насаждениям внутри выделов 8.4, 9, 33.2, 33.3, 55 (река) квартала 111 Петрозаводского лесничества (по лесоустройству) Петрозаводского участкового лесничества Прионежского лесничества
10	11	проходит по насаждениям внутри выделов 1, 2, 4, 5 квартала 110, выделов 1, 2, 3, 4, 5, 6, 6.2, 7.2, 8.3, 9, 15, 16, 17, 18.3 квартала 111 Петрозаводского лесничества (по лесоустройству) Петрозаводского участкового лесничества Прионежского лесничества
11	12	проходит по квартальной просеке между кварталами 109 и 110 Петрозаводского лесничества (по лесоустройству) Петрозаводского участкового лесничества Прионежского лесничества
12	13	проходит по насаждениям внутри выделов 1, 2, 4, 5 квартала 110, выделов 1, 2, 3, 4, 5, 6, 6.2, 7, 7.2, 8.3, 9, 15, 16, 17, 18.3 квартала 111 Петрозаводского лесничества (по лесоустройству) Петрозаводского участкового лесничества Прионежского лесничества

1	2	3
13	14	проходит по насаждениям внутри выделов 8.4, 9, 33.2, 33.3, 55 (река) квартала 111 Петрозаводского лесничества (по лесоустройству) Петрозаводского участкового лесничества Прионежского лесничества
14	17	проходит по насаждениям внутри выдела 33.3 квартала 111 Петрозаводского лесничества (по лесоустройству) Петрозаводского участкового лесничества Прионежского лесничества
17	18	проходит по насаждениям внутри выделов 32, 32.1, 33.3 квартала 111 Петрозаводского лесничества (по лесоустройству) Петрозаводского участкового лесничества Прионежского лесничества
18	20	проходит по насаждениям внутри выдела 32 квартала 111 Петрозаводского лесничества (по лесоустройству) Петрозаводского участкового лесничества Прионежского лесничества
20	21	проходит по насаждениям внутри выделов 32, 33, 34 квартала 111 Петрозаводского лесничества (по лесоустройству) Петрозаводского участкового лесничества Прионежского лесничества
21	22	проходит по квартальной просеке квартала 111 Петрозаводского лесничества (по лесоустройству) Петрозаводского участкового лесничества Прионежского лесничества, по границе с Пряжинским национальным муниципальным районом
22	23	проходит по насаждениям внутри выделов 32, 33, 34 квартала 111 Петрозаводского лесничества (по лесоустройству) Петрозаводского участкового лесничества Прионежского лесничества
23	24	проходит по насаждениям внутри выдела 32 квартала 111 Петрозаводского лесничества (по лесоустройству) Петрозаводского участкового лесничества Прионежского лесничества
24	25	проходит по насаждениям внутри выдела 32 квартала 111 и выдела 10 квартала 102 Петрозаводского лесничества (по лесоустройству) Петрозаводского участкового лесничества Прионежского лесничества
25	1	проходит по насаждениям внутри выдела 10 квартала 102 Петрозаводского лесничества (по лесоустройству) Петрозаводского участкового лесничества Прионежского лесничества
Участок № 2		
1	2	проходит по смежной границе выделов 15, 25 квартала 102 Петрозаводского лесничества (по лесоустройству) Петрозаводского участкового лесничества Прионежского лесничества
2	3	проходит по насаждениям внутри выдела 15 квартала 102 Петрозаводского лесничества (по лесоустройству) Петрозаводского участкового лесничества Прионежского лесничества
3	4	проходит по смежной границе выделов 15, 25 квартала 102 Петрозаводского лесничества (по лесоустройству) Петрозаводского участкового лесничества Прионежского лесничества

1	2	3
4	1	проходит по насаждениям внутри выдела 15 квартала 102 Петрозаводского лесничества (по лесоустройству) Петрозаводского участкового лесничества Прионежского лесничества
Участок № 3		
1	4	проходит по насаждениям внутри выдела 16 квартала 102 Петрозаводского лесничества (по лесоустройству) Петрозаводского участкового лесничества Прионежского лесничества
4	6	проходит по насаждениям внутри выдела 5 квартала 103 Петрозаводского лесничества (по лесоустройству) Петрозаводского участкового лесничества Прионежского лесничества
6	7	проходит по смежной границе выделов 5, 17 квартала 103 Петрозаводского лесничества (по лесоустройству) Петрозаводского участкового лесничества Прионежского лесничества
7	9	проходит по насаждениям внутри выдела 5 квартала 103 Петрозаводского лесничества (по лесоустройству) Петрозаводского участкового лесничества Прионежского лесничества
9	12	проходит по насаждениям внутри выдела 16 квартала 102 Петрозаводского лесничества (по лесоустройству) Петрозаводского участкового лесничества Прионежского лесничества
12	1	проходит по смежной границе выделов 16, 25 квартала 102 Петрозаводского лесничества (по лесоустройству) Петрозаводского участкового лесничества Прионежского лесничества
Участок № 4		
1	2	проходит по насаждениям внутри выдела 22 квартала 104 Петрозаводского лесничества (по лесоустройству) Петрозаводского участкового лесничества Прионежского лесничества
2	3	проходит по смежной границе выдела 22 квартала 104 Петрозаводского лесничества (по лесоустройству) Петрозаводского участкового лесничества Прионежского лесничества и земель иных землепользователей
3	4	проходит по насаждениям внутри выдела 22 квартала 104 Петрозаводского лесничества (по лесоустройству) Петрозаводского участкового лесничества Прионежского лесничества
4	5	проходит по смежной границе выделов 9, 22 квартала 104 Петрозаводского лесничества (по лесоустройству) Петрозаводского участкового лесничества Прионежского лесничества
5	6	проходит по насаждениям внутри выдела 9 квартала 104 Петрозаводского лесничества (по лесоустройству) Петрозаводского участкового лесничества Прионежского лесничества

1	2	3
6	9	проходит по смежной границе выделов 8, 9 квартала 104 Петрозаводского лесничества (по лесоустройству) Петрозаводского участкового лесничества Прионежского лесничества
9	10	проходит по насаждениям внутри выдела 9 квартала 104 Петрозаводского лесничества (по лесоустройству) Петрозаводского участкового лесничества Прионежского лесничества
10	1	проходит по смежной границе выделов 9, 22 квартала 104 Петрозаводского лесничества (по лесоустройству) Петрозаводского участкового лесничества Прионежского лесничества
Участок № 5		
1	2	проходит по насаждениям внутри выделов 23, 24 квартала 104 Петрозаводского лесничества (по лесоустройству) Петрозаводского участкового лесничества Прионежского лесничества
2	3	проходит по насаждениям внутри выделов 24, 25, 26 квартала 104 Петрозаводского лесничества (по лесоустройству) Петрозаводского участкового лесничества Прионежского лесничества
3	6	проходит по насаждениям внутри выдела 26 квартала 104 Петрозаводского лесничества (по лесоустройству) Петрозаводского участкового лесничества Прионежского лесничества
6	9	проходит по смежной границе выдела 26 квартала 104 Петрозаводского лесничества (по лесоустройству) Петрозаводского участкового лесничества Прионежского лесничества и земель иных землепользователей
9	11	проходит по насаждениям внутри выдела 26 квартала 104 Петрозаводского лесничества (по лесоустройству) Петрозаводского участкового лесничества Прионежского лесничества
11	12	проходит по насаждениям внутри выделов 24, 25, 26 квартала 104 Петрозаводского лесничества (по лесоустройству) Петрозаводского участкового лесничества Прионежского лесничества
12	13	проходит по насаждениям внутри выделов 23, 24 квартала 104 Петрозаводского лесничества (по лесоустройству) Петрозаводского участкового лесничества Прионежского лесничества
13	1	проходит по смежной границе выдела 23 квартала 104 Петрозаводского лесничества (по лесоустройству) Петрозаводского участкового лесничества Прионежского лесничества и земель иных землепользователей
Участок № 6		
1	2	проходит по насаждениям внутри выделов 7, 8 квартала 116 Петрозаводского лесничества (по лесоустройству) Петрозаводского участкового лесничества Прионежского лесничества

1	2	3
2	3	проходит по насаждениям внутри выдела 8 квартала 116 Петрозаводского лесничества (по лесоустройству) Петрозаводского участкового лесничества Прионежского лесничества
3	4	проходит по квартальной просеке между кварталами 116 и 117 Петрозаводского лесничества (по лесоустройству) Петрозаводского участкового лесничества Прионежского лесничества
4	5	проходит по насаждениям внутри выдела 8 квартала 116 Петрозаводского лесничества (по лесоустройству) Петрозаводского участкового лесничества Прионежского лесничества
5	6	проходит по насаждениям внутри выделов 6, 7, 8 квартала 116 Петрозаводского лесничества (по лесоустройству) Петрозаводского участкового лесничества Прионежского лесничества
6	8	проходит по смежной границе выдела 6 квартала 116 Петрозаводского лесничества (по лесоустройству) Петрозаводского участкового лесничества Прионежского лесничества и земель иных землепользователей
8	1	проходит по смежной границе выделов 6, 7 квартала 116 Петрозаводского лесничества (по лесоустройству) Петрозаводского участкового лесничества Прионежского лесничества и земель иных землепользователей
Участок № 7		
1	2	проходит по смежной границе выделов 4, 4.1 квартала 117 Петрозаводского лесничества (по лесоустройству) Петрозаводского участкового лесничества Прионежского лесничества
2	4	проходит по насаждениям внутри выделов 3, 4 квартала 117 Петрозаводского лесничества (по лесоустройству) Петрозаводского участкового лесничества Прионежского лесничества
4	5	проходит по насаждениям внутри выдела 3 квартала 117 и выдела 1 квартала 116 Петрозаводского лесничества (по лесоустройству) Петрозаводского участкового лесничества Прионежского лесничества
5	6	проходит по насаждениям внутри выдела 1 квартала 116 Петрозаводского лесничества (по лесоустройству) Петрозаводского участкового лесничества Прионежского лесничества
6	8	проходит по смежной границе выдела 1 квартала 116 Петрозаводского лесничества (по лесоустройству) Петрозаводского участкового лесничества Прионежского лесничества и земель иных землепользователей
8	9	проходит по насаждениям внутри выдела 1 квартала 116 Петрозаводского лесничества (по лесоустройству) Петрозаводского участкового лесничества Прионежского лесничества

1	2	3
9	10	проходит по насаждениям внутри выдела 3 квартала 117 и выдела 1 квартала 116 Петрозаводского лесничества (по лесоустройству) Петрозаводского участкового лесничества Прионежского лесничества
10	1	проходит по насаждениям внутри выделов 3, 4 квартала 117 Петрозаводского лесничества (по лесоустройству) Петрозаводского участкового лесничества Прионежского лесничества
Участок № 8		
1	3	проходит по насаждениям внутри выдела 4 квартала 125 Петрозаводского лесничества (по лесоустройству) Петрозаводского участкового лесничества Прионежского лесничества
3	4	проходит по смежной границе выделов 4, 4.1 квартала 125 Петрозаводского лесничества (по лесоустройству) Петрозаводского участкового лесничества Прионежского лесничества
4	5	проходит по насаждениям внутри выдела 4 квартала 125 Петрозаводского лесничества (по лесоустройству) Петрозаводского участкового лесничества Прионежского лесничества
5	1	проходит по смежной границе выделов 4, 19 квартала 125 Петрозаводского лесничества (по лесоустройству) Петрозаводского участкового лесничества Прионежского лесничества

Каталог координат местоположения границ лесных участков, исключаемых из границ земель, на которых расположены леса, находящиеся в лесопарковых зонах на территории Прионежского лесничества

КАТАЛОГ КООРДИНАТ УГЛОВ УЧАСТКОВ		
1. Система координат МСК-10		
2. Сведения о характерных точках границ объекта		
ОБЩАЯ ПЛОЩАДЬ УЧАСТКОВ – 151 218 кв. м (15,2 га)		
№ точки	X	Y
Участок № 1		
1	352694.32	1509021.31
2	352676.45	1509012.32
3	352686.72	1508993.12
4	352740.67	1508977.22
5	352930.13	1508778.20
6	352822.82	1508723.70
7	352749.01	1508731.50
8	352445.79	1508633.63
9	352334.38	1508572.53
10	352315.04	1508365.37
11	352320.81	1505036.01
12	352340.81	1505038.54
13	352335.05	1508364.46
14	352353.31	1508560.10
15	352453.74	1508615.18
16	352751.12	1508711.16
17	352826.60	1508703.19
18	352942.46	1508762.03
19	352944.29	1508763.84
20	352946.23	1508761.87
21	353020.09	1508621.07
22	353033.20	1508639.13
23	352962.56	1508773.79
24	352958.53	1508777.88
25	352751.46	1508994.89
26	352700.41	1509009.94
1	352694.32	1509021.31
Участок № 2		
1	352632.86	1509136.15
2	352615.06	1509127.03
3	352658.98	1509044.95
4	352676.86	1509053.94

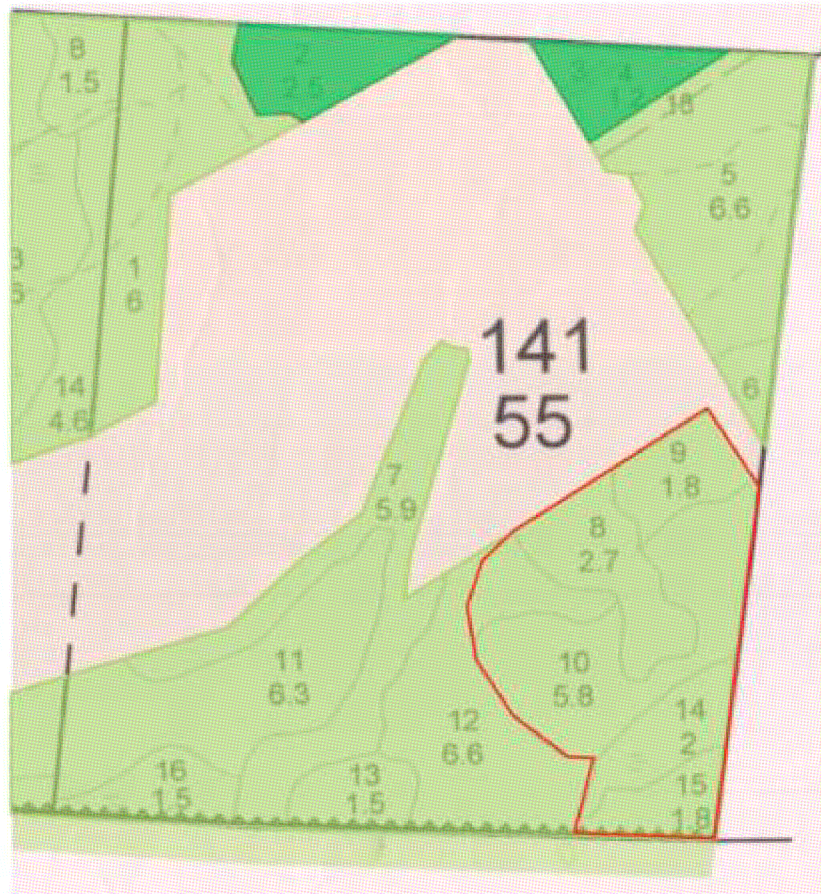
1	352632.86	1509136.15
Участок № 3		
1	352622.93	1509154.72
2	352618.53	1509162.94
3	352587.62	1509213.83
4	352563.24	1509265.84
5	352527.67	1509341.72
6	352483.82	1509520.51
7	352463.32	1509520.10
8	352508.72	1509335.03
9	352541.06	1509266.05
10	352569.97	1509204.37
11	352601.15	1509153.02
12	352605.28	1509145.30
1	352622.93	1509154.72
Участок № 4		
1	352390.94	1510588.99
2	352387.71	1510647.79
3	352368.12	1510639.84
4	352371.49	1510578.49
5	352372.55	1510559.16
6	352345.92	1510407.44
7	352350.65	1510409.58
8	352363.70	1510420.63
9	352368.75	1510421.83
10	352392.65	1510557.97
1	352390.94	1510588.99
Участок № 5		
1	352385.17	1510694.02
2	352376.29	1510855.67
3	352326.98	1511013.11
4	352254.46	1511161.06
5	352136.24	1511377.06
6	352144.71	1511381.70
7	352133.94	1511398.60
8	352126.63	1511394.61
9	352113.67	1511376.64
10	352236.70	1511151.86
11	352308.34	1511005.68
12	352356.45	1510852.08
13	352365.53	1510686.92
1	352385.17	1510694.02

Участок № 6		
1	351829.08	1511984.64
2	351672.73	1512254.45
3	351563.28	1512442.01
4	351540.28	1512441.74
5	351655.44	1512244.40
6	351868.60	1511876.55
7	351881.68	1511872.35
8	351860.26	1511921.68
1	351829.08	1511984.64
Участок № 7		
1	351900.45	1512715.24
2	351882.66	1512704.63
3	351990.26	1512600.48
4	352056.41	1512503.41
5	352220.48	1512210.89
6	352249.46	1512224.10
7	352257.61	1512239.59
8	352253.30	1512247.82
9	352228.93	1512236.72
10	352073.42	1512513.95
11	352005.64	1512613.43
1	351900.45	1512715.24
Участок № 8		
1	350672.90	1513329.64
2	350555.55	1513367.78
3	350550.71	1513369.42
4	350549.26	1513348.80
5	350660.70	1513312.57
1	350672.90	1513329.64

Графическое описание местоположения границ лесного участка, включаемого в границы земель, на которых расположены леса, находящиеся в лесопарковых зонах на территории Прионежского лесничества

Площадь 15,2 га

М 1: 10 000



Целевое назначение лесов:

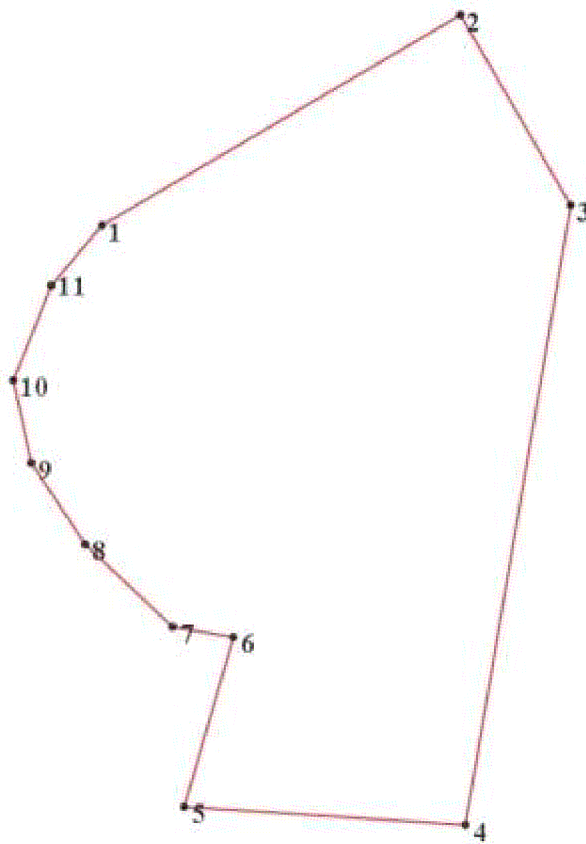
Защитные леса:

Леса, выполняющие функции защиты природных и иных объектов:

- леса, расположенные в зеленых зонах
- леса, расположенные в лесопарковых зонах

План границ лесного участка, включаемого в границы земель, на которых
расположены леса, находящиеся в лесопарковых зонах на территории
Прионежского лесничества

План границ включаемого лесного участка



Используемые условные знаки и обозначения:

 - граница объекта землеустройства

● 1 - характерная точка границы объекта землеустройства

 - граница административно-территориальных образований

 - граница земельного участка

1123 - кадастровый номер земельного участка

Масштаб 1:5000

Текстовое описание местоположения границ лесного участка, включаемого в границы земель, на которых расположены леса, находящиеся в лесопарковых зонах на территории Прионежского лесничества

Обозначение характерных точек границ		Описание прохождения границы
от точки	до точки	
1	3	проходит по смежной границе выделов 8, 9 квартала 141 Петрозаводского лесничества (по лесоустройству) Петрозаводского участкового лесничества Прионежского лесничества и земель иных землепользователей
3	4	проходит по квартальной просеке между кварталами 141 и 142 Петрозаводского лесничества (по лесоустройству) Петрозаводского участкового лесничества Прионежского лесничества
4	5	проходит по квартальной просеке между кварталом 141 Петрозаводского лесничества (по лесоустройству) Петрозаводского участкового лесничества Прионежского лесничества и землями иных землепользователей
5	6	проходит по смежной границе выделов 14, 15 и 12 квартала 141 Петрозаводского лесничества (по лесоустройству) Петрозаводского участкового лесничества Прионежского лесничества
6	10	проходит по смежной границе выделов 10, 12 квартала 141 Петрозаводского лесничества (по лесоустройству) Петрозаводского участкового лесничества Прионежского лесничества
10	1	проходит по насаждениям внутри выдела 12 квартала 141 Петрозаводского лесничества (по лесоустройству) Петрозаводского участкового лесничества Прионежского лесничества

Каталог координат местоположения границ лесного участка, включаемого в границы земель, на которых расположены леса, находящиеся в лесопарковых зонах на территории Прионежского лесничества

КАТАЛОГ КООРДИНАТ УГЛОВ УЧАСТКА		
1. Система координат МСК-10		
2. Сведения о характерных точках границ объекта		
ПЛОЩАДЬ УЧАСТКА – 152 012 кв. м (15,2 га)		
№ точки	X	Y
1	348614.68	1505277.36
2	348766.77	1505536.43
3	348629.25	1505615.66
4	348182.06	1505540.00
5	348194.84	1505336.72
6	348317.66	1505372.60
7	348325.11	1505328.45
8	348384.32	1505265.61
9	348443.22	1505226.24
10	348503.06	1505213.28
11	348571.59	1505240.84
1	348614.68	1505277.36