



Российская Федерация  
Республика Карелия

## ПРАВИТЕЛЬСТВО РЕСПУБЛИКИ КАРЕЛИЯ

### ПОСТАНОВЛЕНИЕ

от 10 мая 2023 года № 226-П

г. Петрозаводск

#### **Об изменении границ земель, на которых расположены леса, находящиеся в зеленых зонах на территории Лахденпохского лесничества Республики Карелия**

В соответствии с пунктом 1<sup>2</sup> статьи 82 Лесного кодекса Российской Федерации, пунктами 12, 13 Правил изменения границ земель, на которых располагаются леса, указанные в пунктах 3 и 4 части 1 статьи 114 Лесного кодекса Российской Федерации, и определения функциональных зон в лесах, расположенных в лесопарковых зонах, утвержденных постановлением Правительства Российской Федерации от 21 декабря 2019 года № 1755 «Об утверждении Правил изменения границ земель, на которых располагаются леса, указанные в пунктах 3 и 4 части 1 статьи 114 Лесного кодекса Российской Федерации, и определения функциональных зон в лесах, расположенных в лесопарковых зонах», пунктом 6<sup>1-1</sup> статьи 5 Закона Республики Карелия от 5 мая 2008 года № 1188-ЗРК «О разграничении полномочий органов государственной власти Республики Карелия в области лесных отношений» Правительство Республики Карелия **п о с т а н о в л я е т**:

1. Утвердить проектную документацию по изменению границ земель, на которых расположены леса, находящиеся в зеленых зонах на территории Лахденпохского лесничества Республики Карелия.

2. Исключить из границ земель, на которых расположены леса, находящиеся в зеленых зонах на территории Лахденпохского лесничества, лесные участки, расположенные в границах лесных кварталов 6, 10, 11, 12, 22 Лахденпохского участкового лесничества (Лахденпохского лесничества по материалам лесоустройства) Лахденпохского лесничества, общей площадью 7,72 га.

3. Включить в границы земель, на которых расположены леса, находящиеся в зеленых зонах на территории Лахденпохского лесничества, лесной участок, расположенный в границах лесного квартала 2 Лахденпохского участкового лесничества (Лахденпохского лесничества по материалам лесоустройства) Лахденпохского лесничества, площадью 11,0 га.

4. Утвердить текстовое и графическое описание местоположения границ лесных участков, исключаемых из границ и включаемых в границы земель, на которых расположены леса, находящиеся в зеленых зонах на территории Лахденпохского лесничества, согласно приложению к настоящему постановлению.

Глава  
Республики Карелия

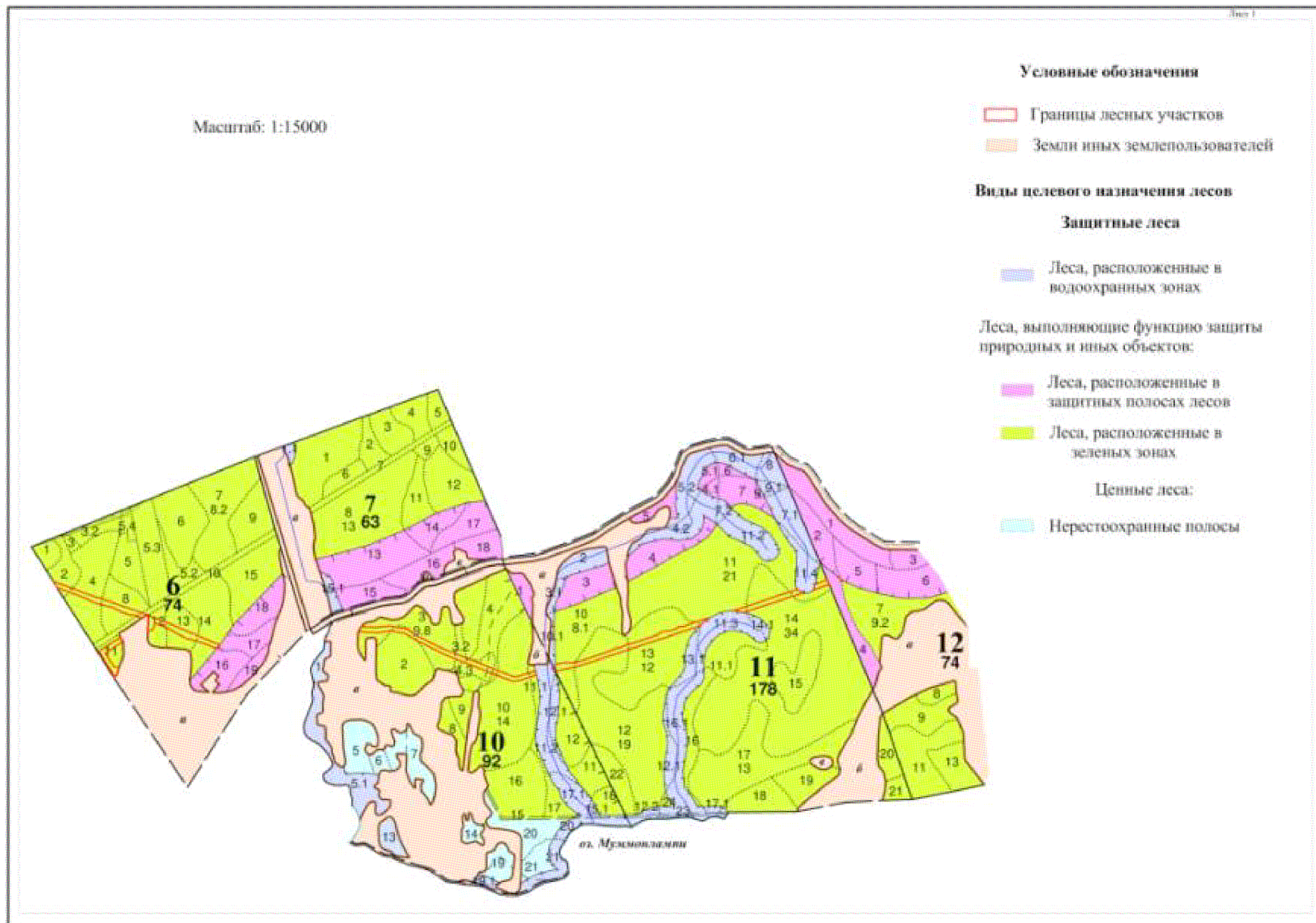


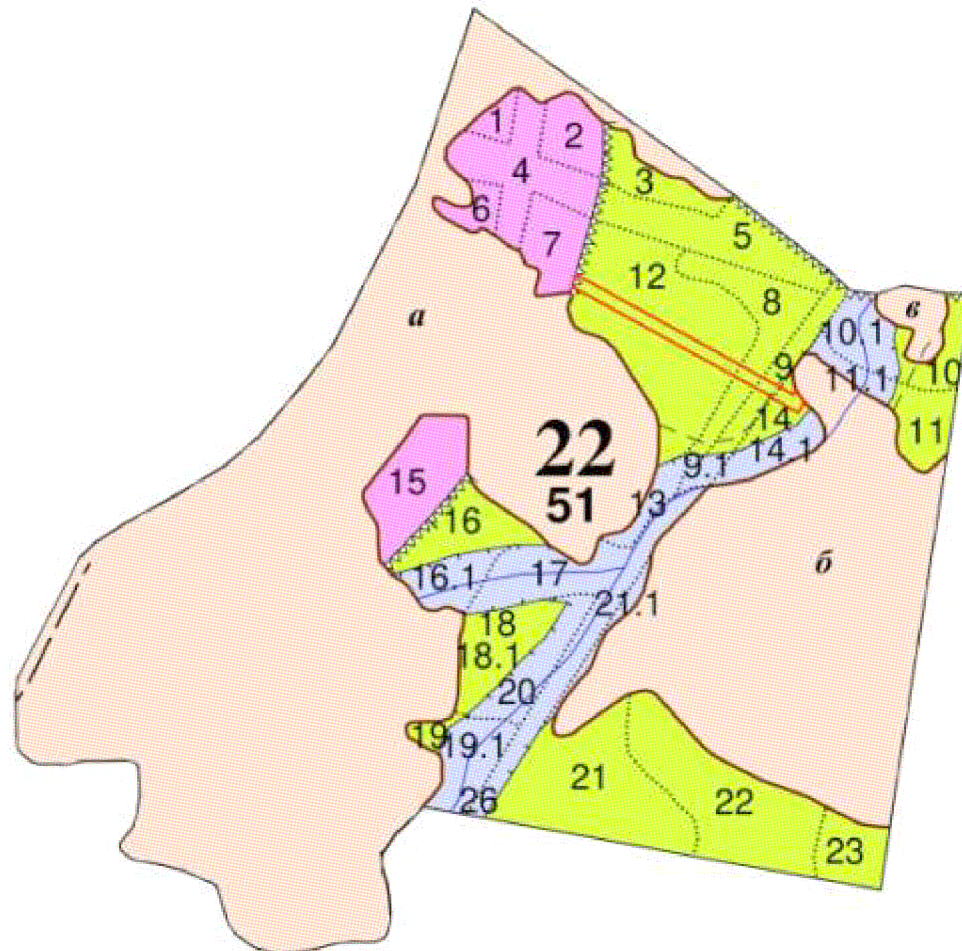
А.О. Парфенчиков

Приложение  
к постановлению Правительства  
Республики Карелия  
от 10 мая 2023 года № 226-П


Текстовое и графическое описание местоположения  
границ лесных участков, исключаемых из границ и включаемых  
в границы земель, на которых расположены леса, находящиеся  
в зеленых зонах на территории Лахденпохского лесничества

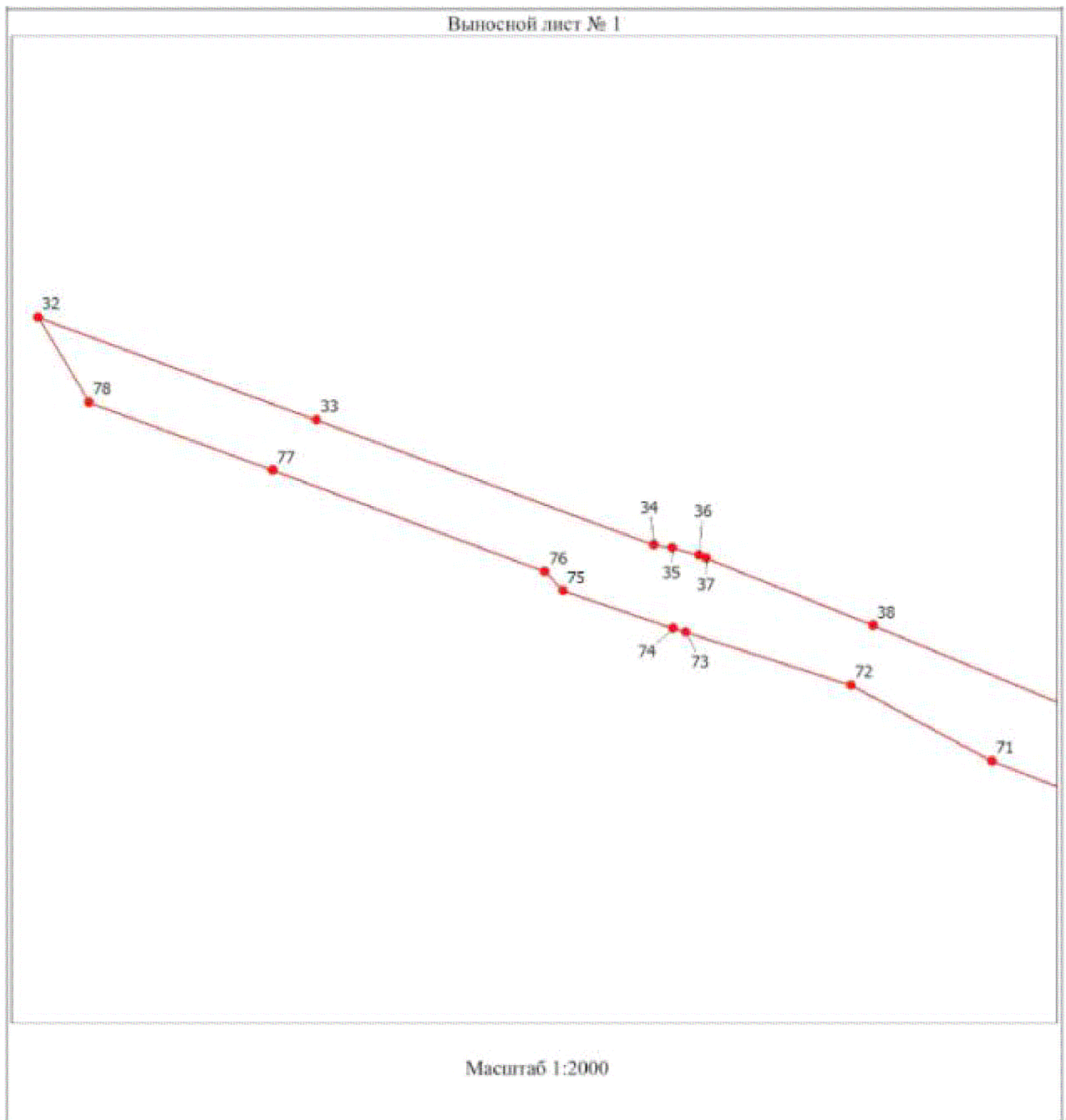
Графическое описание местоположения границ лесных участков, исключаемых из границ земель, на которых расположены леса, находящиеся в зеленых зонах на территории Лахденпохского лесничества



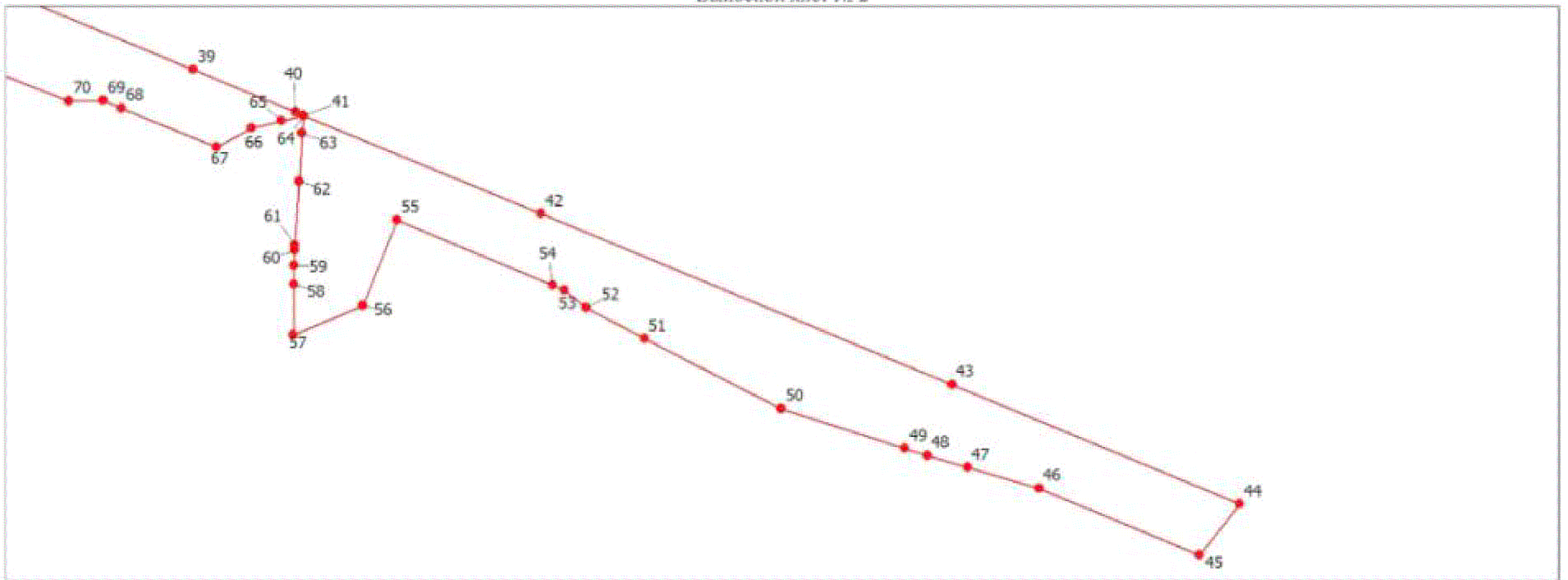


Планы границ лесных участков, исключаемых из границ земель, на которых  
расположены леса, находящиеся в зеленых зонах на территории  
Лахденпохского лесничества





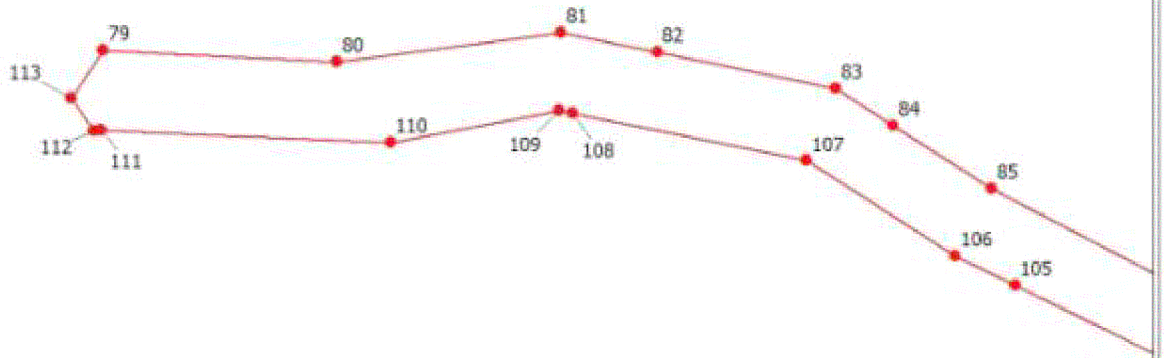
Выносной лист № 2



Масштаб 1:2000

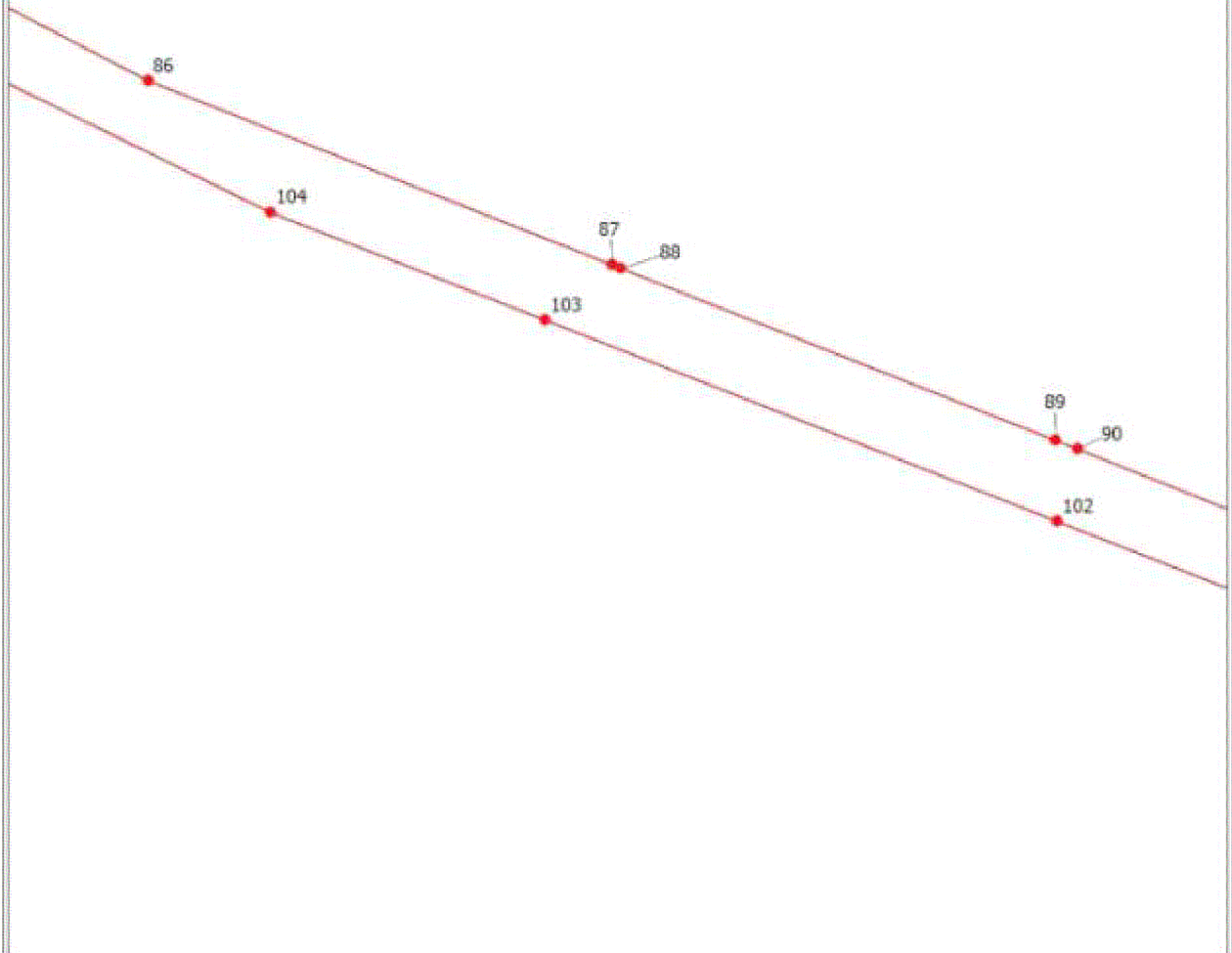


Выносной лист № 3



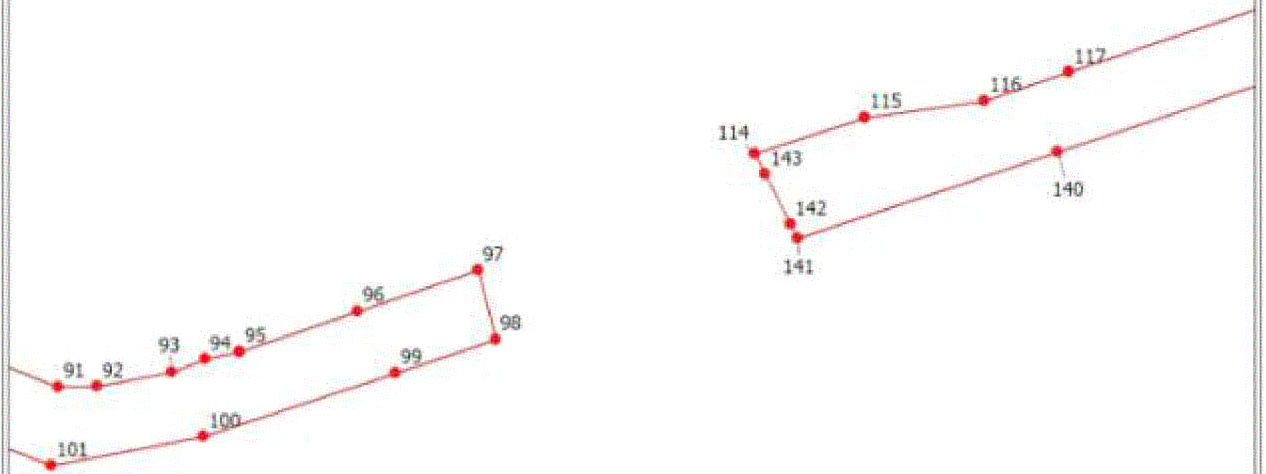
Масштаб 1:2000

Выносной лист № 6



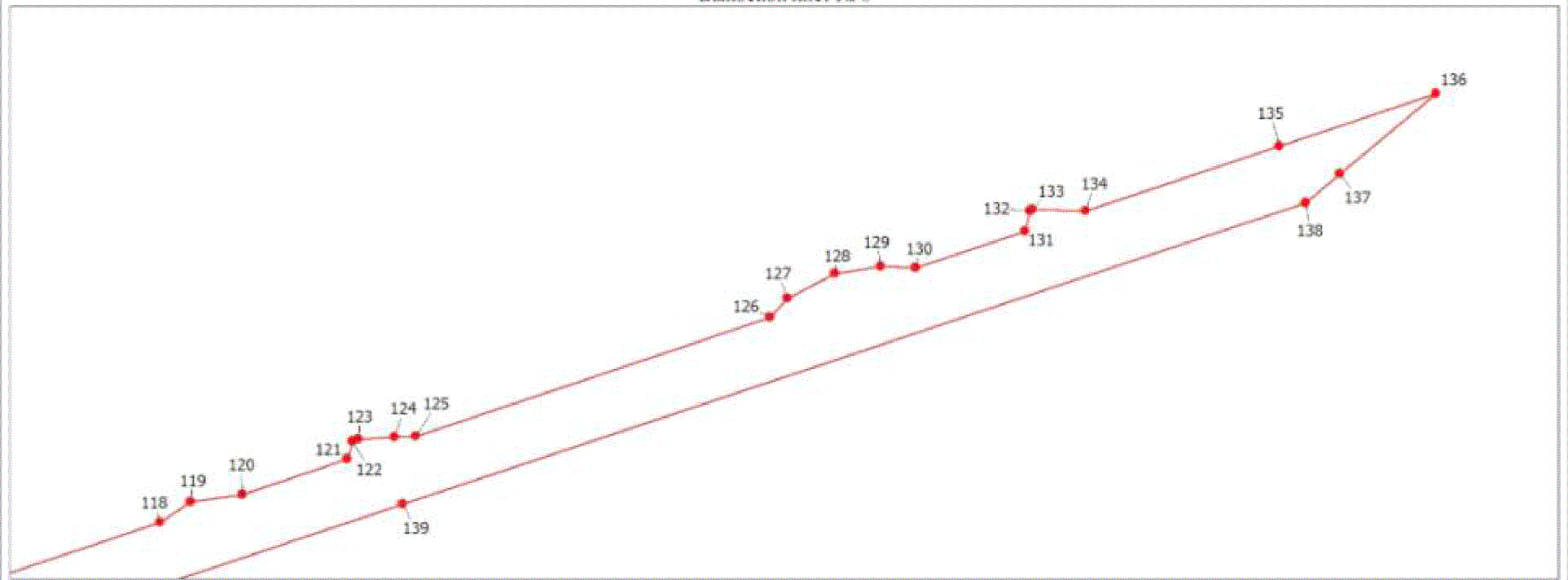
Масштаб 1:2000

Выносной лист № 7



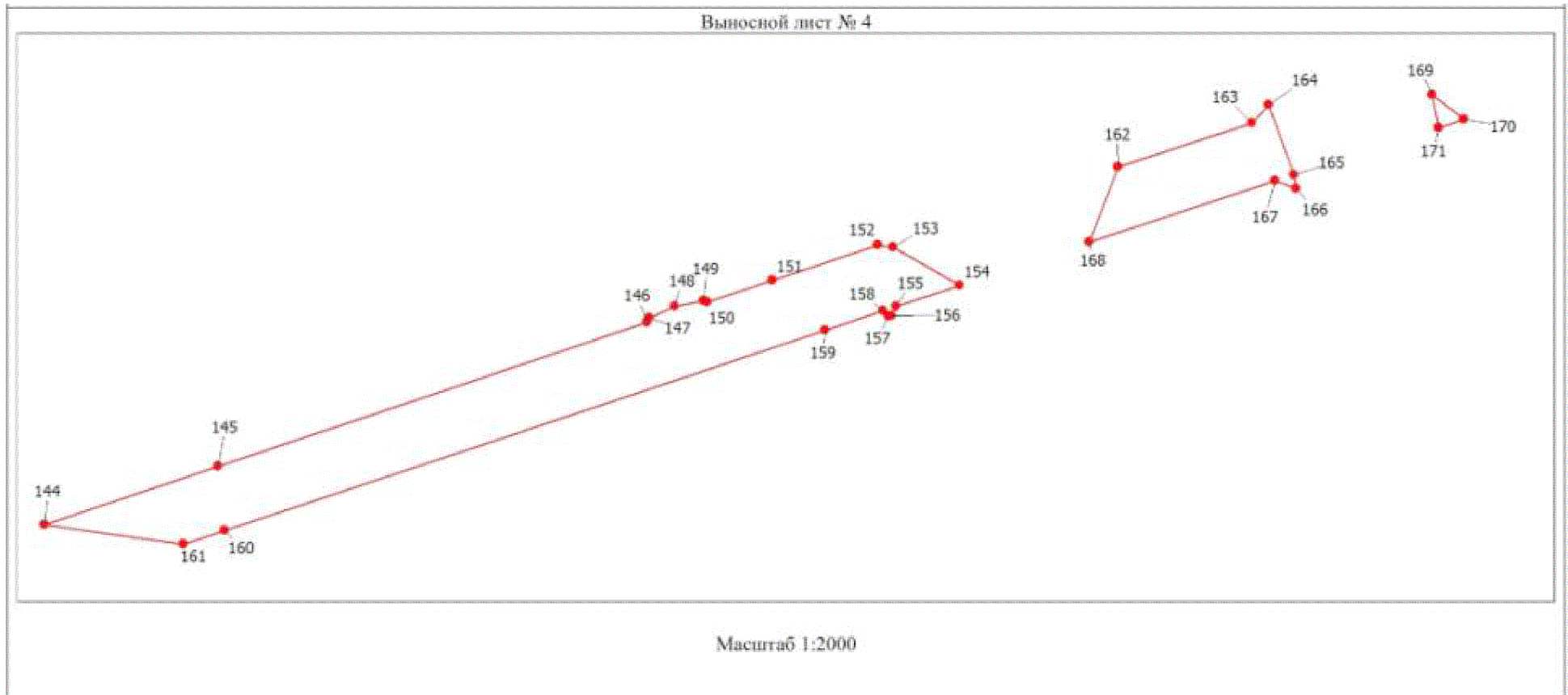
Масштаб 1:2000

Выносной лист № 8

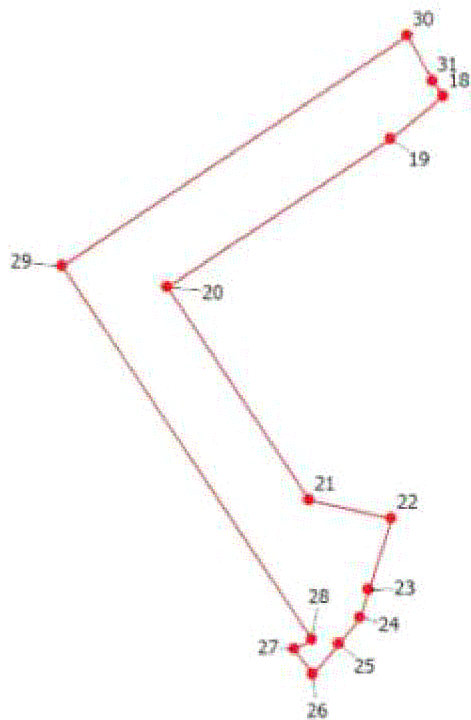


Масштаб 1:2000

Выносной лист № 4

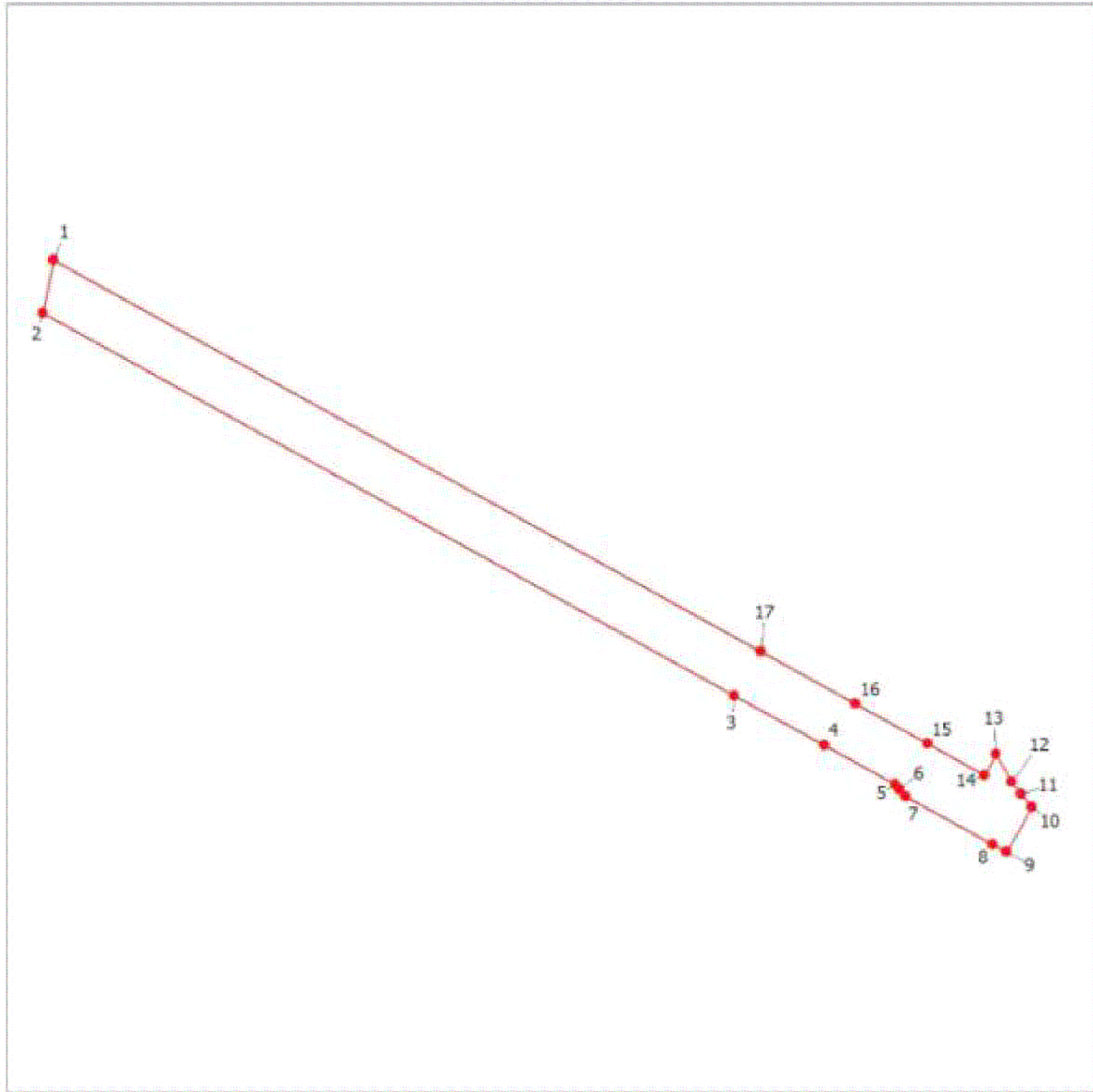


Выносной лист № 5



Масштаб 1:2000

Выносной лист № 9



Масштаб 1:2500

Текстовое описание местоположения границ лесных участков, исключаемых из границ земель, на которых расположены леса, находящиеся в зеленых зонах на территории Лахденпохского лесничества

Обозначение характерных точек границ		Описание прохождения границы
от точки	до точки	
1	2	3
1	2	проходит по смежной границе выделов 7 и 12 кв. 22 Лахденпохского участкового лесничества Лахденпохского лесничества
2	10	проходит по насаждениям внутри выделов 12, 8, 9, 14 кв. 22 Лахденпохского участкового лесничества Лахденпохского лесничества
10	13	проходит по смежной границе выдела 14 и земель иных землепользователей кв. 22 Лахденпохского участкового лесничества Лахденпохского лесничества
13	1	проходит по насаждениям внутри выделов 14, 9, 8, 12 кв. 22 Лахденпохского участкового лесничества Лахденпохского лесничества
18	22	проходит по насаждениям внутри выдела 11 кв. 6 Лахденпохского участкового лесничества Лахденпохского лесничества
22	26	проходит по смежной границе выдела 11 и земель иных землепользователей кв. 6 Лахденпохского участкового лесничества Лахденпохского лесничества
26	27	проходит по смежной границе кв. 6 и 1 Лахденпохского участкового лесничества Лахденпохского лесничества
27	30	проходит по насаждениям внутри выдела 11 кв. 6 Лахденпохского участкового лесничества Лахденпохского лесничества
30	18	проходит по смежной границе выдела 11 и земель иных землепользователей кв. 6 Лахденпохского участкового лесничества Лахденпохского лесничества
32	44	проходит по насаждениям внутри выделов 2, 4, 8, 10, 12, 13, 14 кв. 6 Лахденпохского участкового лесничества Лахденпохского лесничества
44	45	проходит по смежной границе выделов 14 и 16, 17 кв. 6 Лахденпохского участкового лесничества Лахденпохского лесничества
45	57	проходит по насаждениям внутри выделов 14, 13, 12 кв. 6 Лахденпохского участкового лесничества Лахденпохского лесничества
57	67	проходит по смежной границе выделов 12, 10 и земель иных землепользователей кв. 6 Лахденпохского участкового лесничества Лахденпохского лесничества
67	78	проходит по насаждениям внутри выделов 10, 8, 4, 2 кв. 6 Лахденпохского участкового лесничества Лахденпохского лесничества



1	2	3
78	32	проходит по смежной границе кв. 6 и 1 Лахденпохского участкового лесничества Лахденпохского лесничества
79	97	проходит по насаждениям внутри выделов 3, 2, 3.2, 4, 4.3, 10, 11.1 кв.10 Лахденпохского участкового лесничества Лахденпохского лесничества
97	98	проходит по границе водоохранной зоны выдела 11.1 кв. 10 Лахденпохского участкового лесничества Лахденпохского лесничества
98	113	проходит по насаждениям внутри выделов 11.1, 10, 4, 4.3, 3.2, 3, 2 кв.10 Лахденпохского участкового лесничества Лахденпохского лесничества
113	79	проходит по смежной границе выдела 3 и земель иных землепользователей кв. 10 Лахденпохского участкового лесничества Лахденпохского лесничества
114	136	проходит по насаждениям внутри выделов 10, 12, 13, 11 кв. 11 Лахденпохского участкового лесничества Лахденпохского лесничества
136	138	проходит по границе водоохранной зоны выдела 11.3 кв. 11 Лахденпохского участкового лесничества Лахденпохского лесничества
138	141	проходит по насаждениям внутри выделов 13, 12, 10 кв. 11 Лахденпохского участкового лесничества Лахденпохского лесничества
141	114	проходит по границе водоохранной зоны выдела 10.1 кв. 11 Лахденпохского участкового лесничества Лахденпохского лесничества
144	153	проходит по насаждениям внутри выделов 11, 14 кв. 11 Лахденпохского участкового лесничества Лахденпохского лесничества
153	154	проходит по границе водоохранной зоны выдела 11.4 кв. 11 Лахденпохского участкового лесничества Лахденпохского лесничества
154	161	проходит по насаждениям внутри выделов 11, 14 кв. 11 Лахденпохского участкового лесничества Лахденпохского лесничества
161	144	проходит по границе водоохранной зоны выдела 11.3 кв. 11 Лахденпохского участкового лесничества Лахденпохского лесничества
162	164	проходит по насаждениям внутри выдела 11 кв. 11 Лахденпохского участкового лесничества Лахденпохского лесничества
164	166	проходит по смежной границе кв. 11 и 12 Лахденпохского участкового лесничества Лахденпохского лесничества
166	168	проходит по насаждениям внутри выдела 11 кв. 11 Лахденпохского участкового лесничества Лахденпохского лесничества

1	2	3
168	162	проходит по границе водоохранной зоны выдела 11.4 кв. 11 Лахденпохского участкового лесничества Лахденпохского лесничества
169	170	проходит по границе защитных полос лесов выдела 5 кв. 12 Лахденпохского участкового лесничества Лахденпохского лесничества
170	171	проходит по насаждению внутри выдела 7 кв. 12 Лахденпохского участкового лесничества Лахденпохского лесничества
171	169	проходит по смежной границе выделов 4 и 7 кв. 12 Лахденпохского участкового лесничества Лахденпохского лесничества

Каталог координат местоположения границ лесных участков, исключаемых из границ земель, на которых расположены леса, находящиеся в зеленых зонах на территории Лахденпохского лесничества

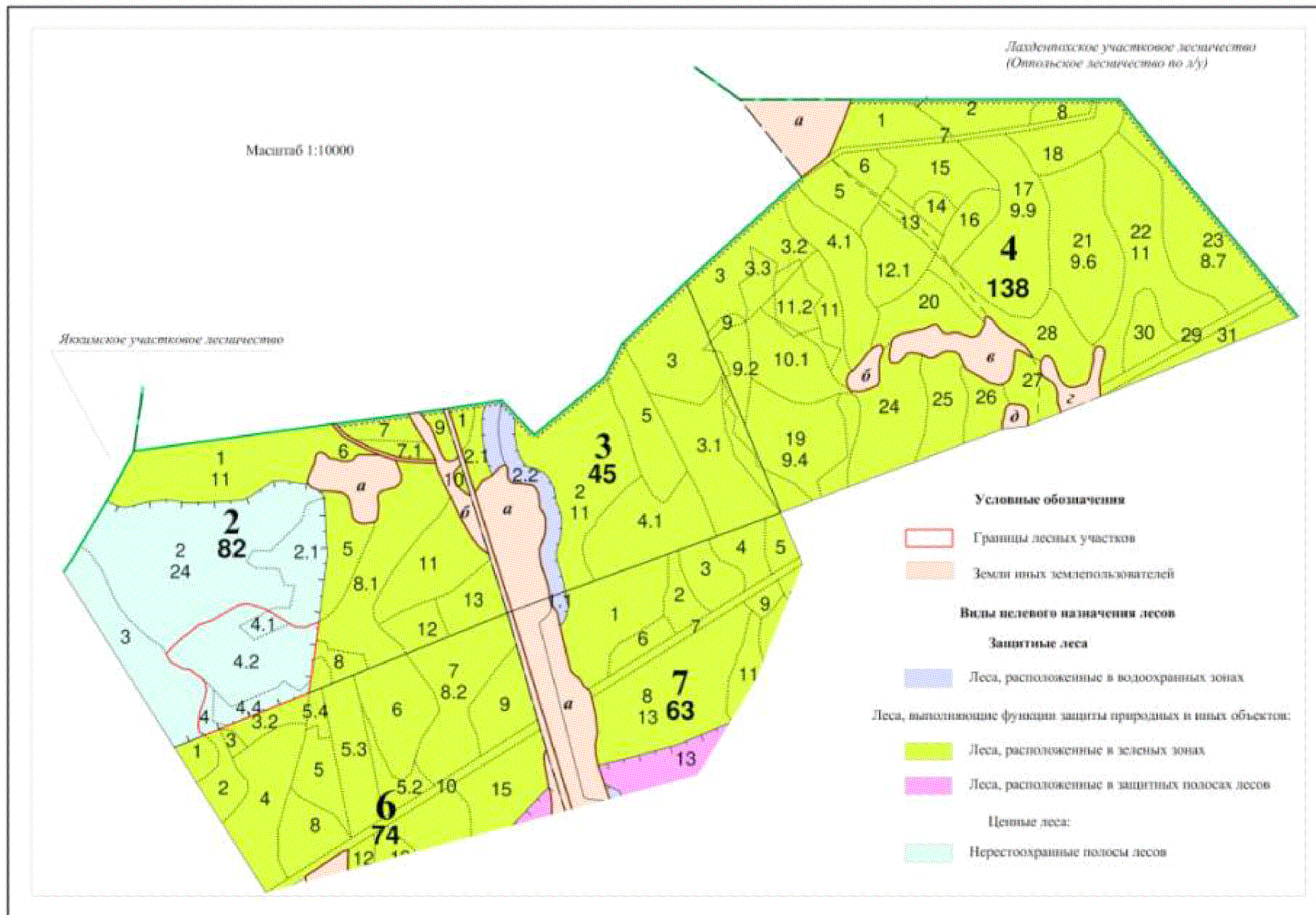
КАТАЛОГ КООРДИНАТ УГЛОВ УЧАСТКОВ		
1. Система координат МСК-10		
2. Сведения о характерных точках границ объекта		
ПЛОЩАДЬ УЧАСТКОВ – 77 200 кв. м (7,72 га)		
№ точки	X	Y
1	312433.38	1300591.29
2	312412.83	1300587.11
3	312263.61	1300856.93
4	312244.17	1300892.07
5	312228.85	1300919.77
6	312226.94	1300921.49
7	312224.18	1300923.98
8	312205.42	1300958.04
9	312202.52	1300963.30
10	312219.93	1300973.01
11	312225.08	1300969.01
12	312229.97	1300965.21
13	312240.50	1300959.29
14	312232.37	1300954.76
15	312244.75	1300932.36
16	312260.31	1300904.23
17	312280.74	1300867.30
1	312433.38	1300591.29
18	315479.67	1302463.39
19	315467.29	1302447.98
20	315424.38	1302383.34
21	315362.60	1302424.52
22	315357.26	1302448.33
23	315336.66	1302441.80
24	315328.38	1302439.18
25	315320.95	1302433.05
26	315311.88	1302425.59
27	315319.39	1302420.14
28	315322.04	1302425.12
29	315430.49	1302352.84
30	315497.26	1302453.02
31	315484.15	1302460.24
18	315479.67	1302463.39
32	315773.98	1302134.59
33	315738.58	1302230.46
34	315695.64	1302346.76
35	315694.51	1302352.96
36	315691.96	1302362.27

37	315690.97	1302364.73
38	315667.85	1302422.03
39	315618.70	1302540.55
40	315603.93	1302576.16
41	315602.79	1302578.89
42	315568.53	1302661.49
43	315509.23	1302804.46
44	315467.71	1302904.57
45	315449.86	1302890.51
46	315473.13	1302834.78
47	315480.41	1302809.86
48	315484.64	1302795.87
49	315487.00	1302788.08
50	315500.85	1302745.11
51	315525.13	1302697.53
52	315535.98	1302677.20
53	315542.09	1302669.61
54	315543.78	1302665.56
55	315566.39	1302611.41
56	315536.70	1302599.41
57	315526.58	1302575.38
58	315544.01	1302575.57
59	315550.55	1302575.64
60	315555.93	1302575.69
61	315557.66	1302575.71
62	315579.77	1302577.25
63	315596.61	1302578.42
64	315602.73	1302578.85
65	315600.89	1302571.19
66	315598.37	1302560.71
67	315591.66	1302548.60
68	315605.35	1302515.61
69	315607.98	1302509.28
70	315607.87	1302497.37
71	315621.17	1302463.04
72	315647.34	1302414.43
73	315665.57	1302357.52
74	315666.95	1302353.23
75	315679.76	1302315.27
76	315686.43	1302309.11
77	315721.20	1302215.47
78	315744.72	1302152.08
32	315773.98	1302134.59
79	315545.70	1303584.03
80	315542.38	1303651.17
81	315550.84	1303715.41
82	315545.22	1303743.04
83	315534.82	1303794.21
84	315524.21	1303810.80
85	315506.16	1303839.01

86	315449.82	1303946.66
87	315395.56	1304083.62
88	315394.55	1304086.15
89	315343.65	1304214.63
90	315341.00	1304221.32
91	315317.85	1304279.76
92	315317.94	1304290.96
93	315322.04	1304312.48
94	315325.82	1304322.07
95	315328.03	1304332.19
96	315339.65	1304366.21
97	315351.49	1304400.87
98	315331.57	1304405.99
99	315321.93	1304377.09
100	315303.44	1304321.71
101	315295.08	1304277.79
102	315319.70	1304215.19
103	315379.22	1304063.86
104	315411.09	1303982.82
105	315478.33	1303845.71
106	315486.77	1303828.49
107	315514.08	1303785.81
108	315527.74	1303718.62
109	315528.50	1303714.86
110	315519.26	1303666.46
111	315522.72	1303583.50
112	315522.67	1303581.42
113	315532.09	1303574.82
79	315545.70	1303584.03
114	315385.09	1304480.88
115	315395.64	1304512.68
116	315400.43	1304547.23
117	315408.61	1304571.61
118	315460.98	1304727.55
119	315468.05	1304738.28
120	315470.65	1304756.35
121	315482.87	1304792.72
122	315489.11	1304794.50
123	315489.84	1304796.69
124	315490.53	1304809.26
125	315490.94	1304816.76
126	315532.41	1304940.25
127	315538.97	1304946.30
128	315547.56	1304962.98
129	315550.00	1304978.99
130	315549.52	1304991.19
131	315562.29	1305029.21
132	315569.46	1305031.11
133	315569.80	1305031.80
134	315569.38	1305050.32

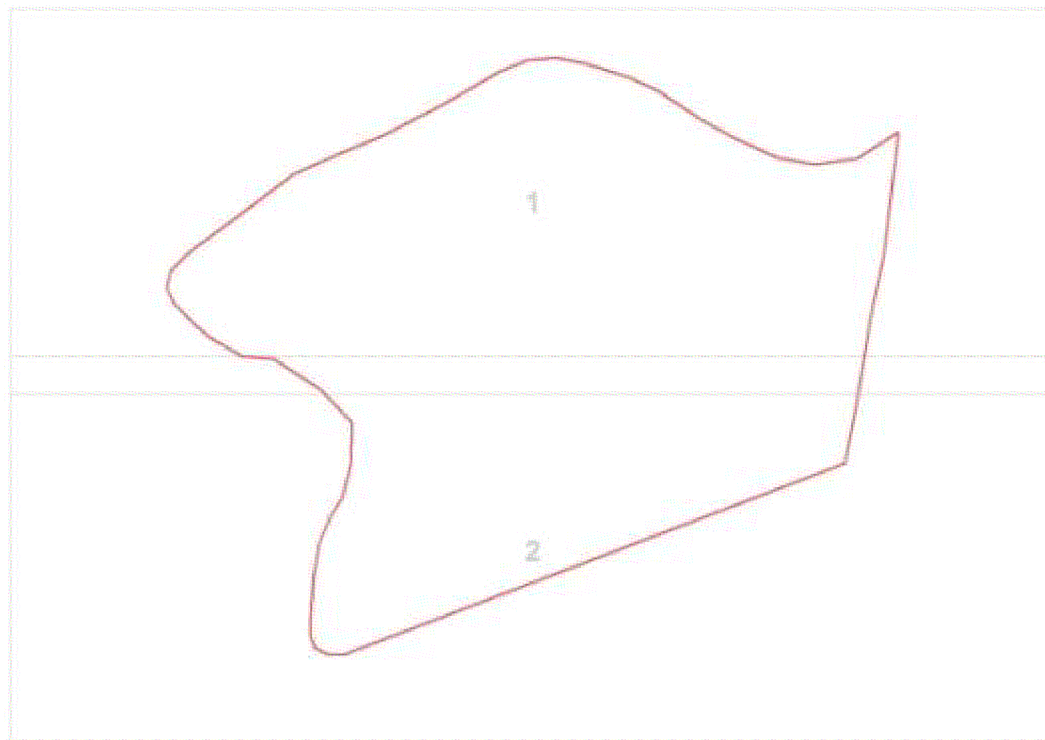
135	315592.10	1305117.97
136	315610.45	1305172.64
137	315582.38	1305139.13
138	315572.23	1305127.02
139	315467.16	1304812.22
140	315385.72	1304568.23
141	315360.70	1304493.25
142	315364.73	1304491.20
143	315379.15	1304483.89
114	315385.09	1304480.88
144	315648.10	1305284.75
145	315668.60	1305345.79
146	315719.23	1305496.55
147	315720.73	1305497.31
148	315724.65	1305506.28
149	315726.68	1305516.25
150	315726.30	1305517.61
151	315734.00	1305540.52
152	315746.49	1305577.72
153	315745.53	1305583.05
154	315732.25	1305606.45
155	315724.77	1305584.03
156	315721.58	1305582.53
157	315721.10	1305581.51
158	315723.20	1305579.32
159	315716.42	1305559.01
160	315646.02	1305348.09
161	315641.19	1305333.61
144	315648.10	1305284.75
162	315773.91	1305662.12
163	315789.43	1305709.10
164	315795.80	1305714.77
165	315771.11	1305723.81
166	315766.25	1305724.60
167	315768.95	1305717.19
168	315747.42	1305651.89
162	315773.91	1305662.12
169	315799.12	1305772.35
170	315790.58	1305783.57
171	315787.66	1305774.59
169	315799.12	1305772.35

Графическое описание местоположения границ лесного участка, включаемого в границы земель, на которых расположены леса, находящиеся в зеленых зонах на территории Лахденпохского лесничества






## План границ включаемого лесного участка

Обзорная схема границ включаемого лесного участка

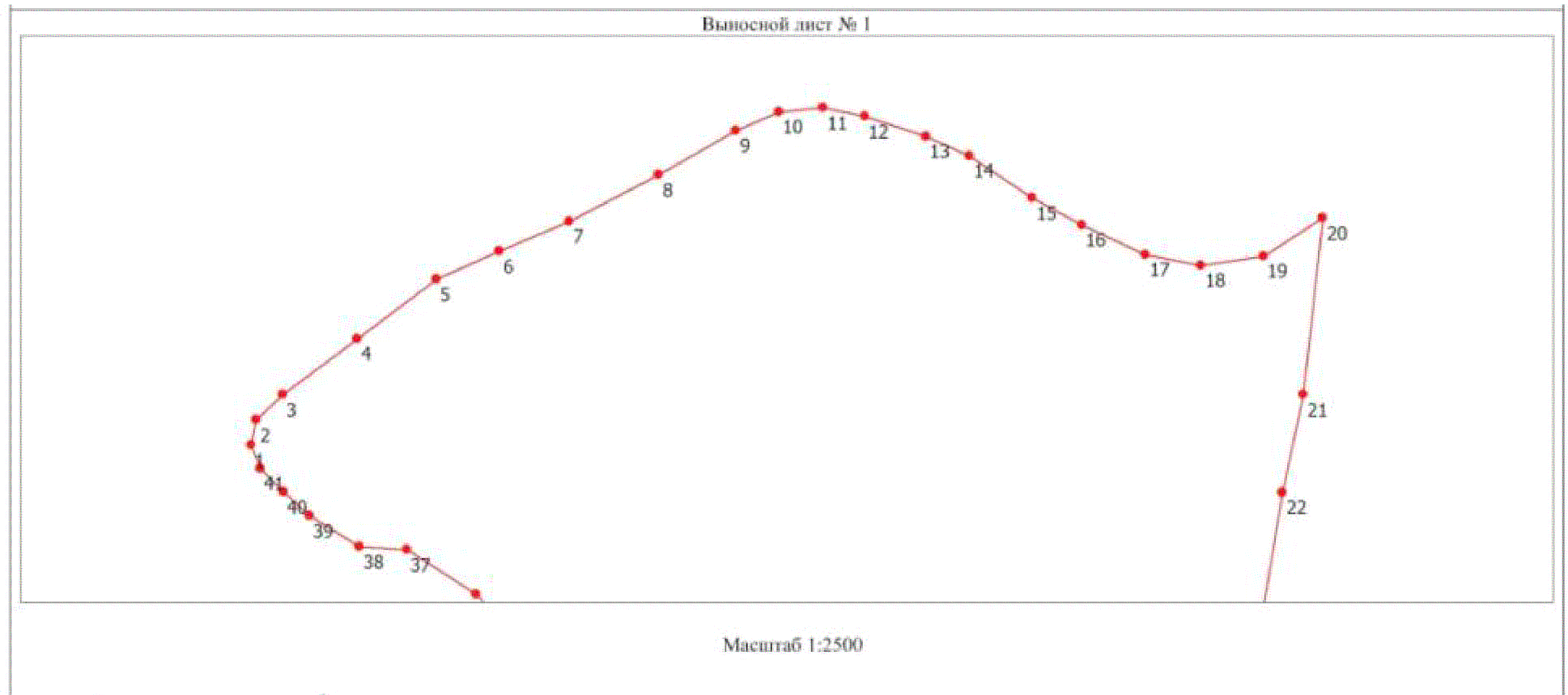


Масштаб 1:4467

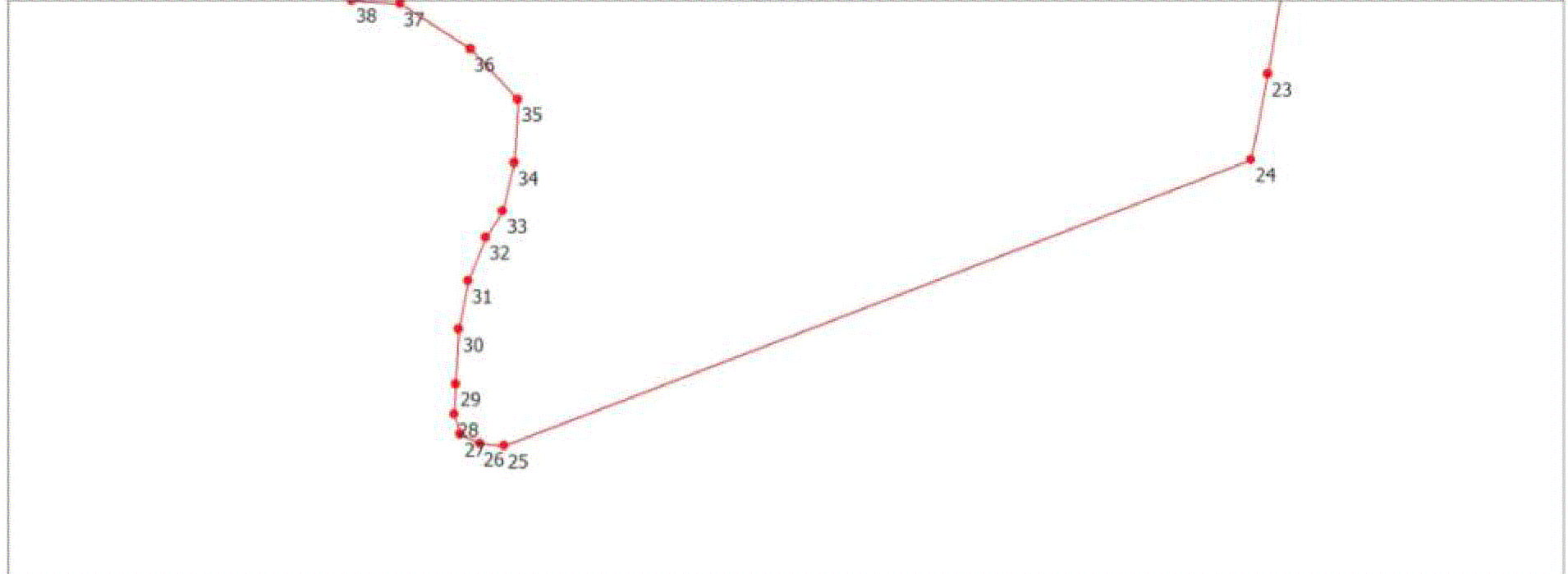
Используемые условные знаки и обозначения:

	Характерная точка границы объекта
	Надпись номеров характерных точек границы объекта
	Граница объекта





Выносной лист № 2



Масштаб 1:2500

Текстовое описание местоположения границ лесного участка, включаемого в границы земель, на которых расположены леса, находящиеся в зеленых зонах на территории Лахденпохского лесничества

Обозначение характерных точек границ		Описание прохождения границы
от точки	до точки	
1	14	проходит по смежной границе выделов 4.2 и 2 кв. 2 Лахденпохского участкового лесничества Лахденпохского лесничества
14	16	проходит по смежной границе выделов 4.1 и 2.1 кв. 2 Лахденпохского участкового лесничества Лахденпохского лесничества
16	20	проходит по смежной границе выделов 4.2 и 2.1 кв. 2 Лахденпохского участкового лесничества Лахденпохского лесничества
20	24	проходит по смежной границе выделов 4.2 и 8.1, 8 кв. 2 Лахденпохского участкового лесничества Лахденпохского Лесничества
24	25	проходит по смежной границе выделов 4.4, 4 кв. 2 и выделов 3.2, 2 кв. 6 Лахденпохского участкового лесничества Лахденпохского лесничества
25	36	проходит по смежной границе выделов 4 и 3 кв. 2 Лахденпохского участкового лесничества Лахденпохского лесничества
36	1	проходит по смежной границе выделов 4.2 и 3 кв. 2 Лахденпохского участкового лесничества Лахденпохского лесничества

Каталог координат местоположения границ лесного участка, включаемого в границы земель, на которых расположены леса, находящиеся в зеленых зонах на территории Лахденпохского лесничества

КАТАЛОГ КООРДИНАТ УГЛОВ УЧАСТКА		
1. Система координат МСК-10		
2. Сведения о характерных точках границ объекта		
ПЛОЩАДЬ УЧАСТКА – 110 000 кв. м (11,0 га)		
№ точки	X	Y
1	316198.09	1302021.06
2	316209.11	1302023.47
3	316220.35	1302035.17
4	316244.91	1302067.99
5	316271.07	1302102.76
6	316283.47	1302130.64
7	316296.78	1302161.39
8	316317.20	1302200.87
9	316336.71	1302234.83
10	316344.97	1302253.65
11	316346.81	1302273.16
12	316342.90	1302291.52
13	316334.18	1302318.48
14	316325.69	1302337.76
15	316307.10	1302365.30
16	316295.17	1302387.10
17	316282.09	1302415.33
18	316277.27	1302439.66
19	316281.40	1302467.20
20	316298.15	1302493.47
21	316220.35	1302484.81
22	316177.21	1302475.63
23	316121.44	1302466.22
24	316084.49	1302459.05
25	315960.34	1302134.83
26	315961.37	1302124.33
27	315965.38	1302115.95
28	315974.05	1302113.31
29	315987.19	1302114.12
30	316010.94	1302115.38
31	316031.82	1302119.28
32	316050.76	1302126.97
33	316062.12	1302134.43
34	316083.00	1302139.25
35	316110.43	1302140.85
36	316132.23	1302120.20
37	316151.96	1302089.68

38	316153.34	1302068.91
39	316166.88	1302046.88
40	316177.44	1302035.40
41	316187.77	1302025.19
1	316198.09	1302021.06

---