



Российская Федерация  
**Республика Карелия**

**ПРАВИТЕЛЬСТВО РЕСПУБЛИКИ КАРЕЛИЯ**

**ПОСТАНОВЛЕНИЕ**

от 29 марта 2024 года № 96-П

г. Петрозаводск

**Об изменении границ земель, на которых расположены леса,  
находящиеся в лесопарковых зонах на территории  
Прионежского лесничества Республики Карелия**

В соответствии с пунктом 1<sup>2</sup> статьи 82 Лесного кодекса Российской Федерации, пунктами 12, 13 Правил изменения границ земель, на которых располагаются леса, указанные в пунктах 3 и 4 части 1 статьи 114 Лесного кодекса Российской Федерации, и определения функциональных зон в лесах, расположенных в лесопарковых зонах, утвержденных постановлением Правительства Российской Федерации от 21 декабря 2019 года № 1755 «Об утверждении Правил изменения границ земель, на которых располагаются леса, указанные в пунктах 3 и 4 части 1 статьи 114 Лесного кодекса Российской Федерации, и определения функциональных зон в лесах, расположенных в лесопарковых зонах», пунктом 6<sup>1-1</sup> статьи 5 Закона Республики Карелия от 5 мая 2008 года № 1188-ЗРК «О разграничении полномочий органов государственной власти Республики Карелия в области лесных отношений» Правительство Республики Карелия **п о с т а н о в л я е т**:

1. Утвердить проектную документацию по изменению границ земель, на которых расположены леса, находящиеся в лесопарковых зонах на территории Прионежского лесничества Республики Карелия.

2. Исключить из границ земель, на которых расположены леса, находящиеся в лесопарковых зонах на территории Прионежского лесничества, лесной участок, расположенный в границах лесных кварталов 96, 97 Петрозаводского участкового лесничества (Петрозаводского лесничества по материалам лесоустройства) Прионежского лесничества, площадью 39,609 га.

3. Включить в границы земель, на которых расположены леса, находящиеся в лесопарковых зонах на территории Прионежского лесничества, лесной участок, расположенный в границах лесных кварталов 86, 89

Петрозаводского участкового лесничества (Петрозаводского лесничества по материалам лесоустройства) Прионежского лесничества, площадью 54,1 га.

4. Утвердить текстовое и графическое описание местоположения границ лесных участков, исключаемых из границ и включаемых в границы земель, на которых расположены леса, находящиеся в лесопарковых зонах на территории Прионежского лесничества, согласно приложению к настоящему постановлению.

Глава  
Республики Карелия

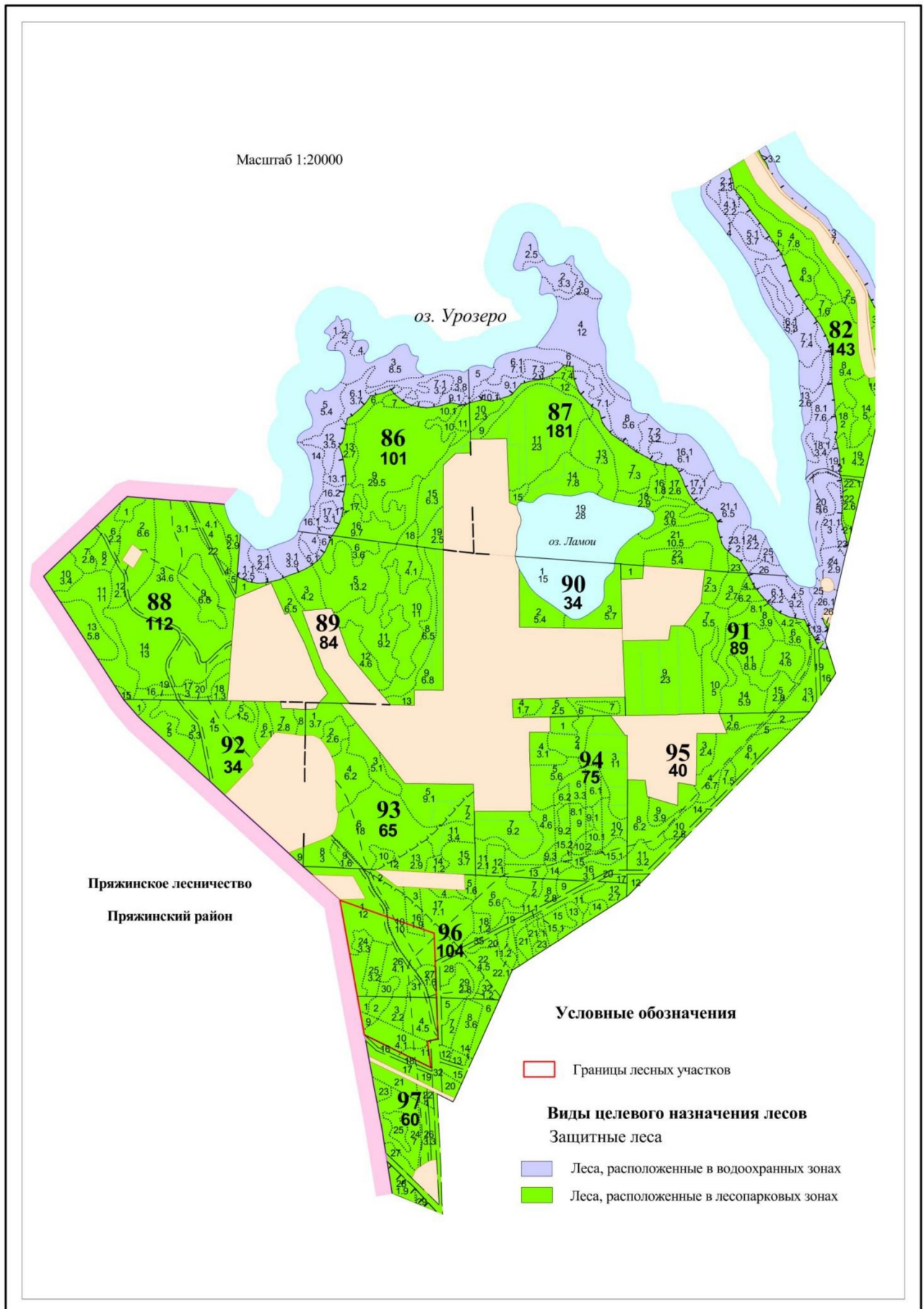


А.О. Парфенчиков

Приложение  
к постановлению Правительства  
Республики Карелия  
от 29 марта 2024 года № 96-П

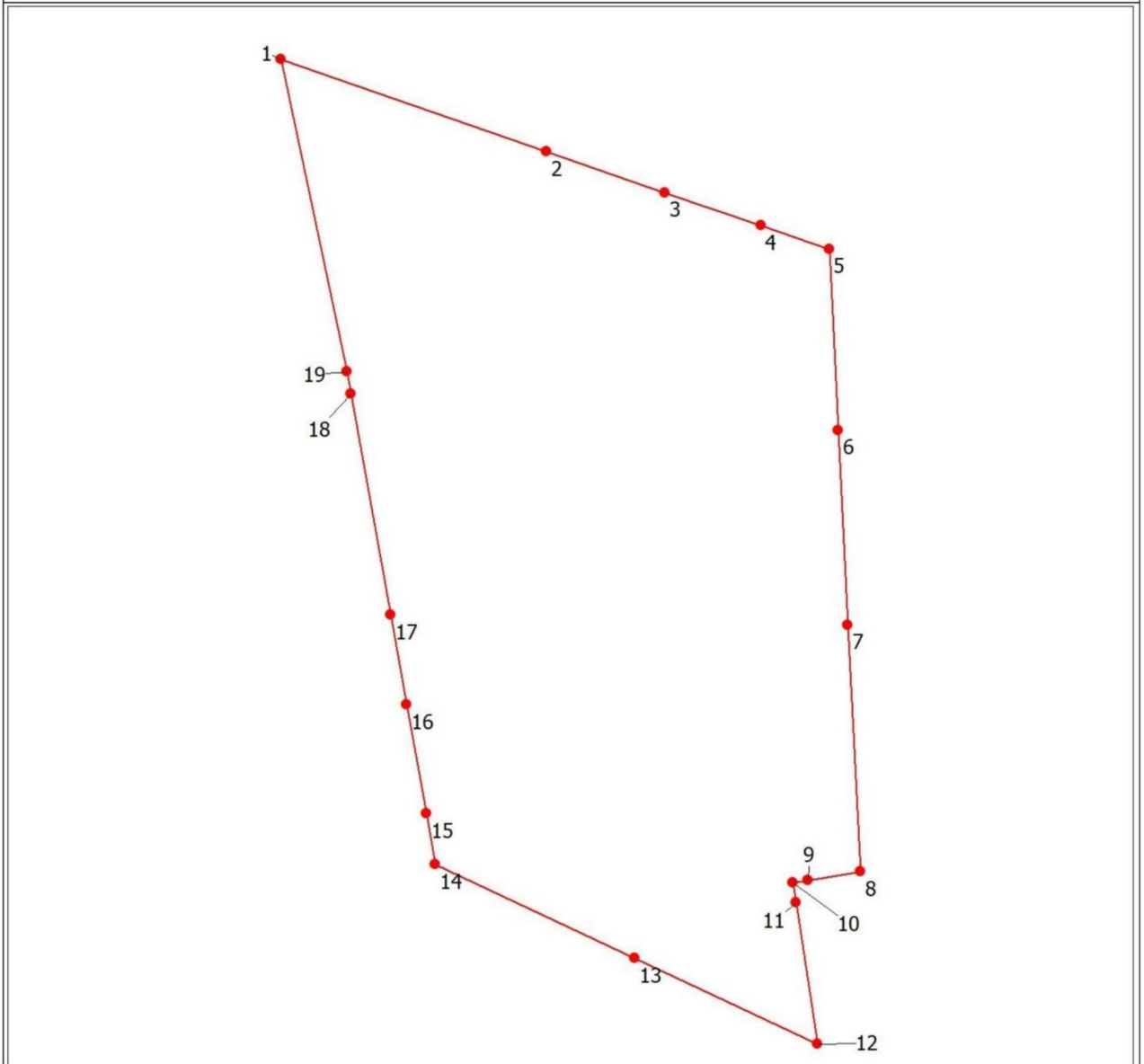
Текстовое и графическое описание местоположения  
границ лесных участков, исключаемых из границ и включаемых  
в границы земель, на которых расположены леса, находящиеся  
в лесопарковых зонах на территории Прионежского лесничества

Графическое описание местоположения границ лесного участка, исключаемого из границ земель, на которых расположены леса, находящиеся в лесопарковых зонах на территории Прионежского лесничества








## План границ исключаемого лесного участка



Масштаб 1:6500

Используемые условные знаки и обозначения:

	Характерная точка границы лесного участка
	Надписи номеров характерных точек границы лесного участка
	Граница лесного участка

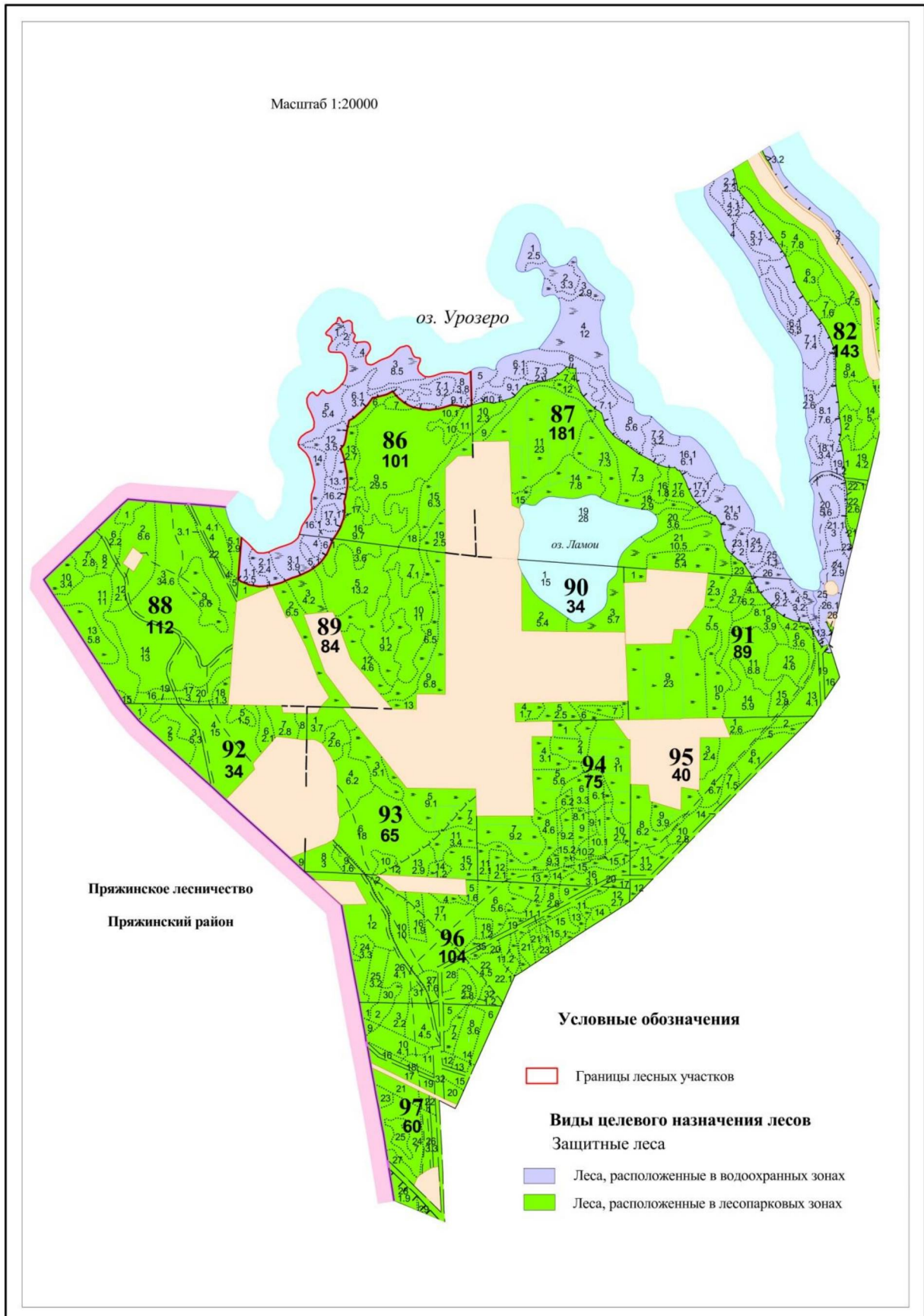
Текстовое описание местоположения границ лесного участка,  
исключаемого из границ земель, на которых расположены леса,  
находящиеся в лесопарковых зонах на территории  
Прионежского лесничества

Обозначение характерных точек границ		Описание прохождения границы
от точки	до точки	
1	2	проходит по насаждениям внутри выдела 1 кв. 96 Петрозаводского участкового лесничества Прионежского лесничества
2	3	проходит по насаждениям внутри выдела 10 кв. 96 Петрозаводского участкового лесничества Прионежского лесничества
3	4	проходит по насаждениям внутри выдела 16 кв. 96 Петрозаводского участкового лесничества Прионежского лесничества
4	6	проходит по насаждениям внутри выдела 10 кв. 96 Петрозаводского участкового лесничества Прионежского лесничества
6	7	проходит по смежной границе выделов 27 и 35 кв. 96 Петрозаводского участкового лесничества Прионежского лесничества
7	9	проходит по смежной границе выделов 4 и 32 кв. 97 Петрозаводского участкового лесничества Прионежского лесничества
9	10	проходит по смежной границе выделов 4 и 11 кв. 97 Петрозаводского участкового лесничества Прионежского лесничества
10	12	проходит по насаждениям внутри выдела 11 кв. 97 Петрозаводского участкового лесничества Прионежского лесничества
12	13	проходит по смежной границе выделов 11 и 18 кв. 97 Петрозаводского участкового лесничества Прионежского лесничества
13	14	проходит по смежной границе выделов 10 и 16 кв. 97 Петрозаводского участкового лесничества Прионежского лесничества до границы с Пряжинским лесничеством
14	17	проходит по квартальной просеке вдоль западной границы выделов 10, 9, 1 кв. 97 Петрозаводского участкового лесничества Прионежского лесничества и Пряжинского лесничества
17	1	проходит по квартальной просеке вдоль западной границы выделов 1, 24 кв. 96 Петрозаводского участкового лесничества Прионежского лесничества и Пряжинского лесничества

Каталог координат местоположения границ лесного участка, исключаемого из границ земель, на которых расположены леса, находящиеся в лесопарковых зонах на территории Прионежского лесничества

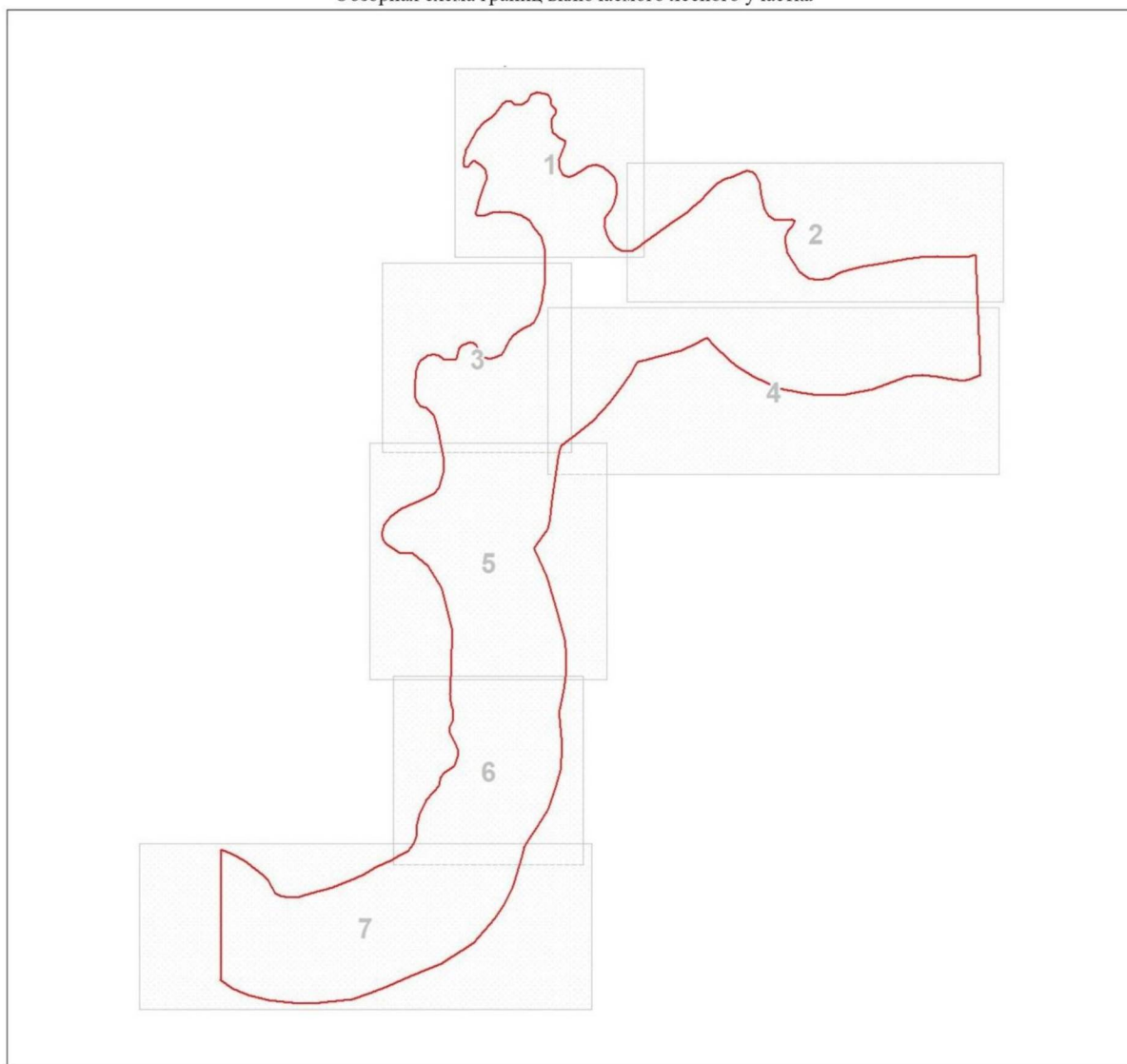
КАТАЛОГ КООРДИНАТ УГЛОВ УЧАСТКА		
1. Система координат МСК-10		
2. Сведения о характерных точках границ объекта		
ПЛОЩАДЬ УЧАСТКА – 396 090 кв. м (39,609 га)		
№ точки	X	Y
1	355332.88	1508446.34
2	355237.47	1508722.36
3	355194.86	1508845.62
4	355160.59	1508944.79
5	355136.01	1509015.89
6	354947.59	1509025.37
7	354745.28	1509035.55
8	354488.87	1509048.46
9	354480.14	1508993.87
10	354477.61	1508978.06
11	354456.83	1508981.25
12	354310.03	1509003.79
13	354399.05	1508814.22
14	354496.38	1508606.95
15	354549.32	1508597.47
16	354662.58	1508577.20
17	354755.86	1508560.50
18	354985.54	1508519.38
19	355008.57	1508514.54
1	355332.88	1508446.34

Графическое описание местоположения границ лесного участка, включаемого в границы земель, на которых расположены леса, находящиеся в лесопарковых зонах на территории Прионежского лесничества






## План границ включаемого лесного участка

Обзорная схема границ включаемого лесного участка



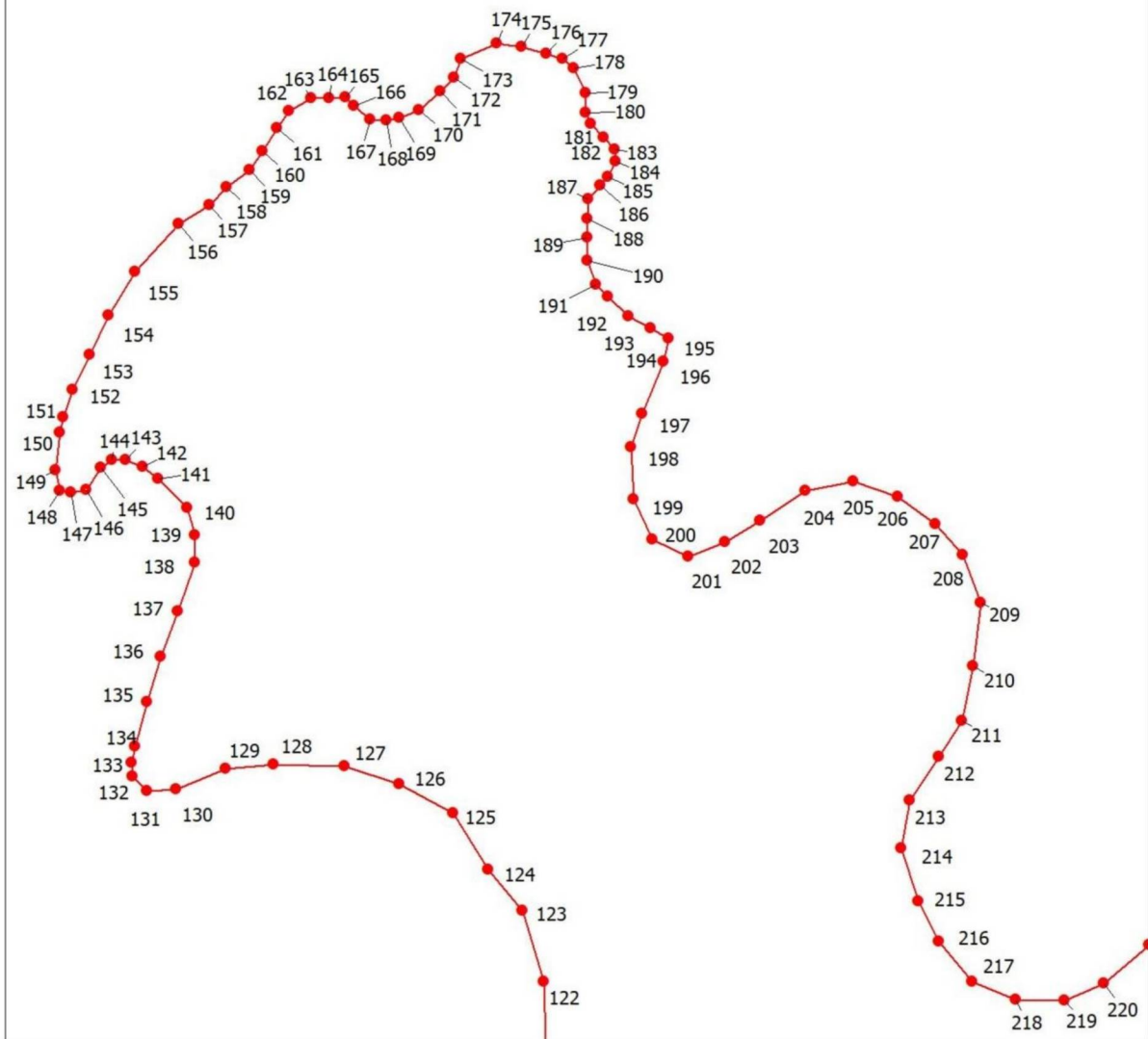
Масштаб 1:11877

Используемые условные знаки и обозначения:

	Характерная точка границы лесного участка
	Надписи номеров характерных точек границы лесного участка
	Граница лесного участка

План границ включаемого лесного участка

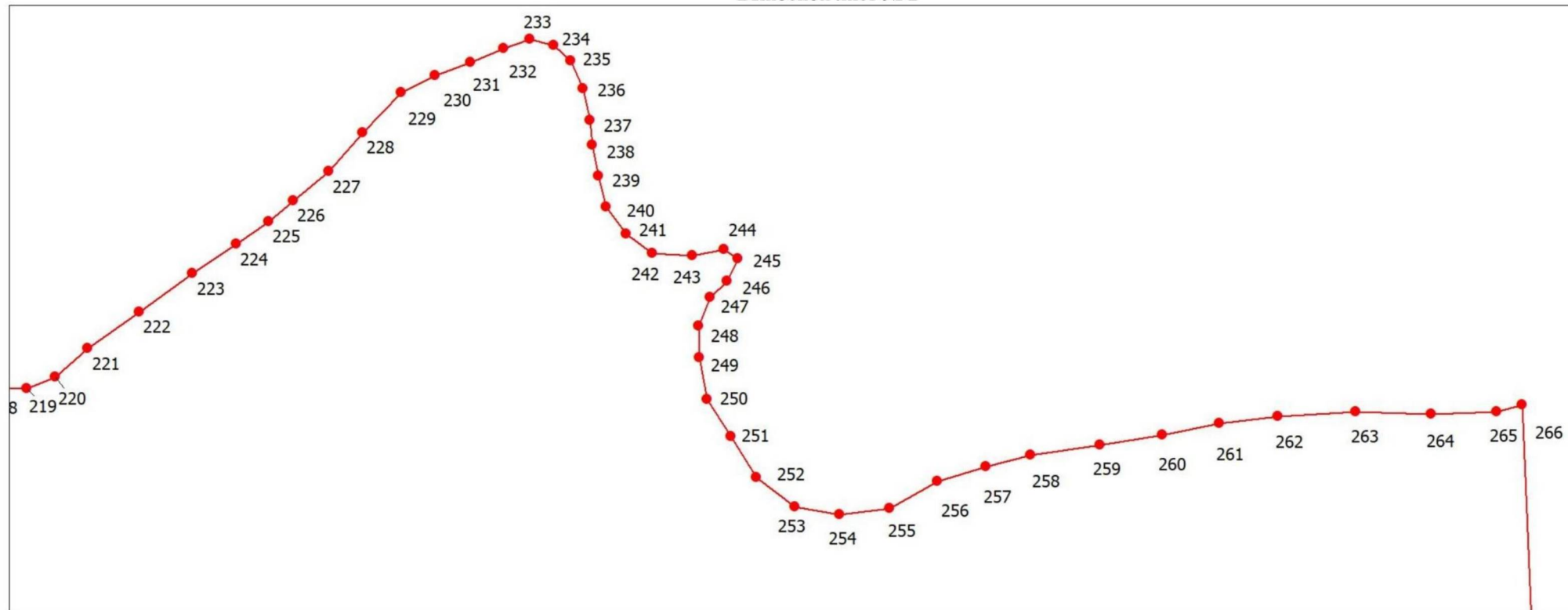
Выносной лист № 1



Масштаб 1:2000

## План границ включаемого лесного участка

Выносной лист № 2

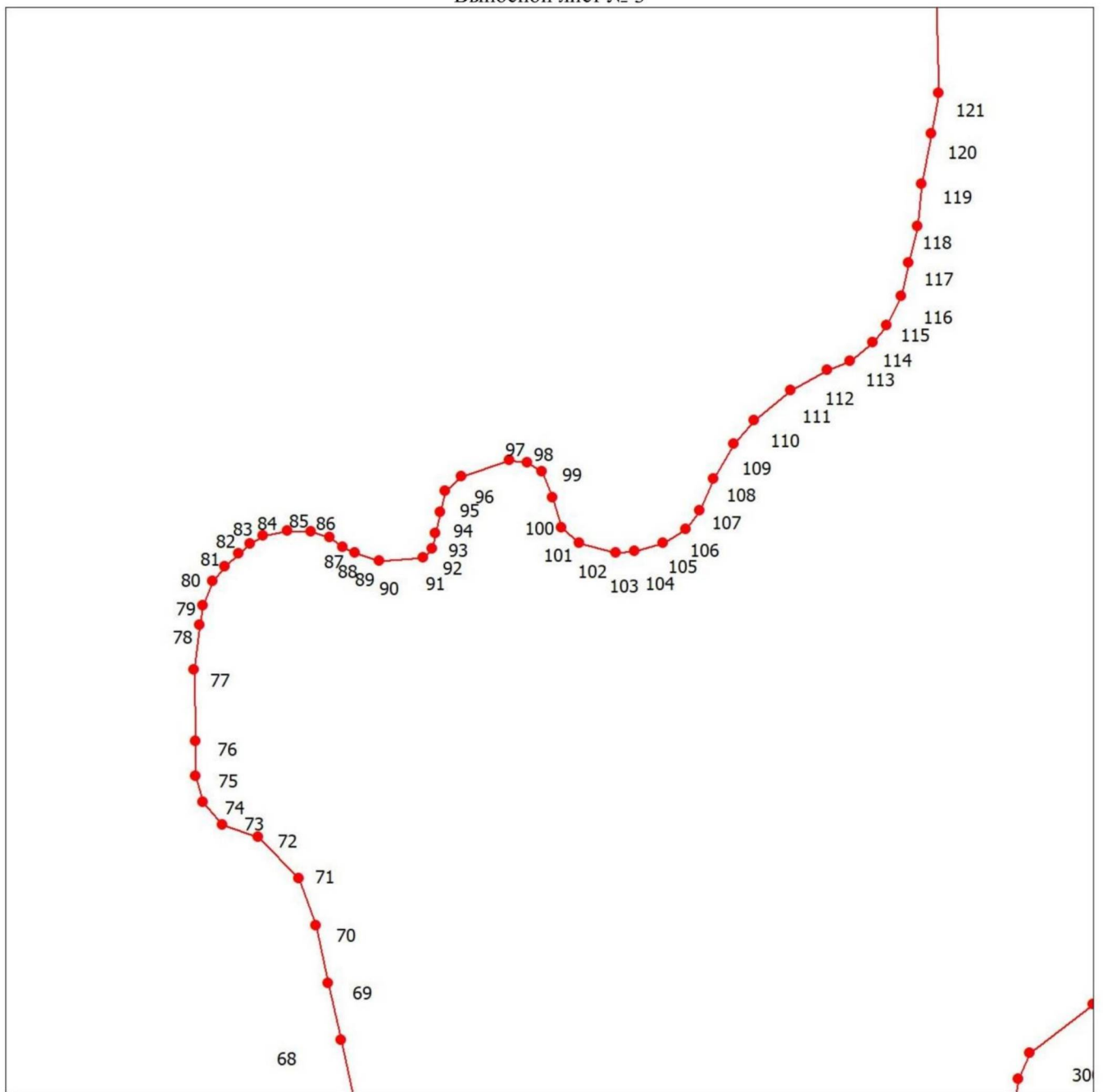


Масштаб 1:2500



## План границ включаемого лесного участка

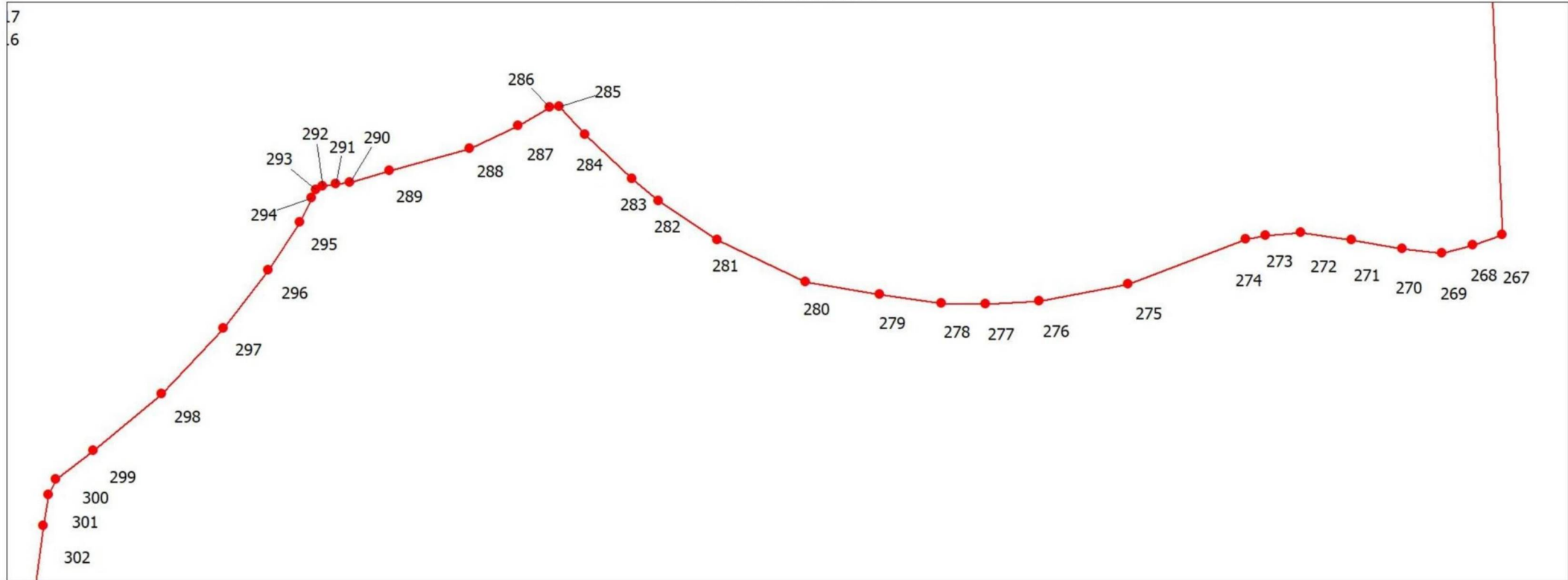
Выносной лист № 3



Масштаб 1:2000

## План границ включаемого лесного участка


Выносной лист № 4



Масштаб 1:3000

## План границ включаемого лесного участка

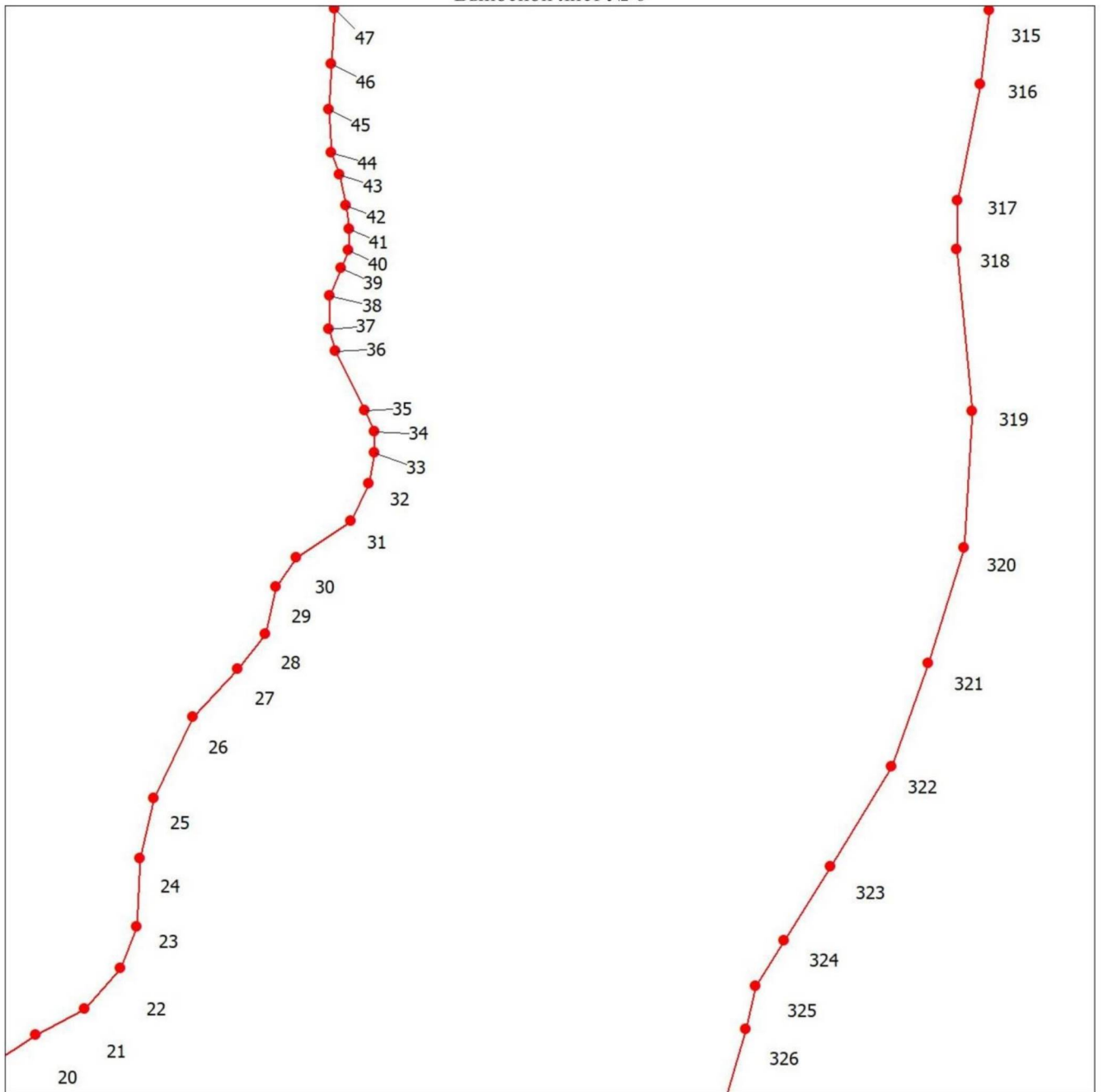
Выносной лист № 5



Масштаб 1:2500

## План границ включаемого лесного участка

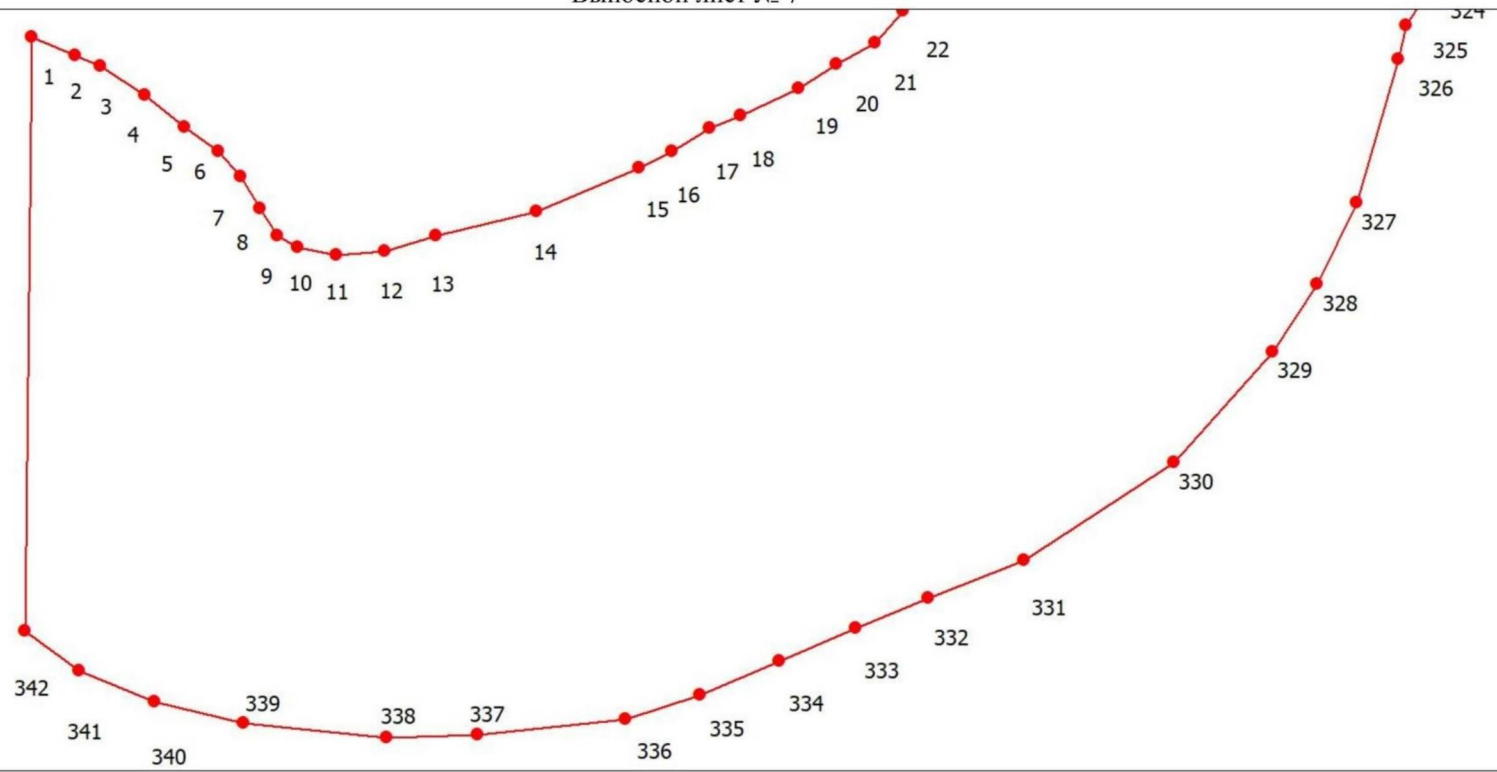
Выносной лист № 6



Масштаб 1:2000

## План границ включаемого лесного участка

Выносной лист № 7



Масштаб 1:3000

Текстовое описание местоположения границ лесного участка, включаемого в границы земель, на которых расположены леса, находящиеся в лесопарковых зонах на территории Прионежского лесничества

Обозначение характерных точек границ		Описание прохождения границы
от точки	до точки	
1	266	проходит вдоль смежной границы берега оз. Урозеро и выделов 1, 2, 3, 4, 5, 8, 14, 16.1 кв. 86 и выделов 1.1, 2.1, 3.1 кв. 89 Петрозаводского участкового лесничества Прионежского лесничества
266	267	проходит вдоль смежной границы выделов 8 и 10.1 кв. 86 и выделов 5 и 9.1 кв. 87 Петрозаводского участкового лесничества Прионежского лесничества
267	320	проходит вдоль смежной границы выделов водоохранной зоны 6.1, 7.1, 9.1, 10.1, 12, 13.1, 16.1, 16.2, 17.1 и выделов 6, 7, 9, 10, 11, 13, 16, 17 кв. 86 Петрозаводского участкового лесничества Прионежского лесничества
320	342	проходит вдоль смежной границы выделов водоохранной зоны 1.1, 2.1, 3.1, 5.1, 6.1 и выделов 1, 2, 3, 5, 6 кв. 89 Петрозаводского участкового лесничества Прионежского лесничества
342	1	проходит вдоль смежной границы выдела 1.1 кв. 89 и выдела 5.1 кв. 88 Петрозаводского участкового лесничества Прионежского лесничества

Каталог координат местоположения границ лесного участка, включаемого в границы земель, на которых расположены леса, находящиеся в лесопарковых зонах на территории Прионежского лесничества

КАТАЛОГ КООРДИНАТ УГЛОВ УЧАСТКА		
1. Система координат МСК-10		
2. Сведения о характерных точках границ объекта		
ПЛОЩАДЬ УЧАСТКА – 541 000 кв. м (54,1 га)		
№ точки	X	Y
1	357592.65	1507798.62
2	357585.46	1507815.78
3	357581.12	1507825.68
4	357569.68	1507843.11
5	357557.08	1507859.03
6	357547.68	1507872.39
7	357537.75	1507880.97
8	357524.92	1507888.46
9	357514.38	1507895.32
10	357509.69	1507903.54
11	357506.56	1507918.73
12	357508.19	1507937.90
13	357514.44	1507958.03
14	357523.94	1507997.48
15	357541.14	1508037.99
16	357547.70	1508051.18
17	357556.57	1508066.04
18	357561.73	1508078.01
19	357572.42	1508101.14
20	357581.96	1508115.89
21	357590.14	1508131.10
22	357602.91	1508142.27
23	357615.78	1508147.36
24	357637.03	1508148.52
25	357655.96	1508152.74
26	357681.45	1508165.00
27	357696.36	1508178.99
28	357707.23	1508187.48
29	357722.00	1508190.89
30	357731.10	1508197.35
31	357742.59	1508214.31
32	357754.29	1508219.86
33	357764.03	1508221.62
34	357770.61	1508221.52



35	357777.13	1508218.48
36	357795.69	1508209.54
37	357802.41	1508207.36
38	357812.99	1508207.72
39	357821.65	1508211.24
40	357827.08	1508213.54
41	357833.75	1508213.75
42	357841.23	1508212.86
43	357850.73	1508210.79
44	357857.74	1508208.14
45	357871.04	1508207.48
46	357885.36	1508208.19
47	357902.55	1508209.25
48	357951.29	1508209.98
49	357982.69	1508211.19
50	358020.60	1508203.12
51	358061.11	1508192.66
52	358101.20	1508168.04
53	358122.91	1508140.53
54	358124.46	1508117.13
55	358135.97	1508100.38
56	358141.49	1508092.14
57	358147.06	1508087.32
58	358153.11	1508085.90
59	358162.30	1508085.77
60	358174.50	1508088.99
61	358190.50	1508101.25
62	358204.02	1508119.38
63	358219.37	1508154.30
64	358231.44	1508177.70
65	358241.97	1508187.47
66	358273.07	1508196.58
67	358299.14	1508195.71
68	358320.57	1508191.11
69	358338.40	1508187.07
70	358356.34	1508183.44
71	358370.96	1508178.08
72	358383.99	1508165.39
73	358387.69	1508154.13
74	358394.94	1508148.14
75	358402.99	1508145.82
76	358414.01	1508145.65
77	358436.42	1508145.32
78	358450.41	1508146.95
79	358456.30	1508147.96

80	358464.08	1508151.16
81	358468.53	1508154.76
82	358472.64	1508159.12
83	358475.63	1508162.74
84	358478.26	1508166.74
85	358479.86	1508174.44
86	358479.60	1508181.79
87	358477.84	1508187.69
88	358474.59	1508191.78
89	358472.81	1508195.48
90	358470.35	1508203.24
91	358471.30	1508216.82
92	358474.27	1508219.71
93	358479.07	1508220.74
94	358485.70	1508222.12
95	358492.34	1508223.85
96	358496.82	1508228.93
97	358501.82	1508243.92
98	358501.17	1508249.44
99	358498.30	1508253.89
100	358490.26	1508257.32
101	358480.75	1508260.03
102	358476.06	1508265.62
103	358472.92	1508277.05
104	358473.38	1508282.92
105	358476.08	1508291.70
106	358480.23	1508298.99
107	358486.18	1508303.31
108	358496.16	1508307.57
109	358506.91	1508314.02
110	358514.35	1508320.16
111	358523.71	1508331.78
112	358530.12	1508343.07
113	358532.81	1508350.38
114	358538.78	1508357.27
115	358544.00	1508361.61
116	358553.25	1508366.25
117	358563.57	1508368.66
118	358575.00	1508371.43
119	358588.25	1508372.71
120	358604.09	1508375.78
121	358616.80	1508377.98
122	358671.63	1508376.36
123	358692.71	1508370.04
124	358704.71	1508359.77

125	358721.48	1508349.39
126	358730.10	1508333.46
127	358735.54	1508317.26
128	358736.10	1508296.10
129	358734.78	1508281.79
130	358728.69	1508267.18
131	358728.19	1508258.37
132	358732.54	1508254.27
133	358736.57	1508253.84
134	358741.37	1508254.87
135	358754.64	1508258.35
136	358767.94	1508262.56
137	358781.61	1508267.50
138	358796.01	1508272.80
139	358804.09	1508272.68
140	358812.14	1508270.35
141	358820.83	1508261.77
142	358824.44	1508257.31
143	358826.57	1508252.13
144	358826.52	1508248.09
145	358824.26	1508244.82
146	358817.58	1508240.51
147	358816.77	1508235.75
148	358817.46	1508232.43
149	358823.32	1508231.24
150	358834.73	1508232.54
151	358839.15	1508233.58
152	358847.28	1508236.39
153	358857.64	1508241.38
154	358869.48	1508247.09
155	358882.46	1508254.98
156	358896.62	1508267.99
157	358902.26	1508277.10
158	358907.48	1508282.16
159	358912.73	1508289.06
160	358918.29	1508292.66
161	358924.97	1508296.97
162	358930.17	1508300.56
163	358933.94	1508307.12
164	358934.02	1508312.63
165	358934.09	1508317.41
166	358931.56	1508320.03
167	358927.59	1508324.85
168	358927.30	1508329.63
169	358928.09	1508333.30

170	358930.38	1508339.14
171	358935.98	1508345.67
172	358940.09	1508349.65
173	358945.63	1508351.77
174	358950.20	1508362.36
175	358949.20	1508369.72
176	358947.11	1508377.10
177	358945.71	1508381.90
178	358942.82	1508385.25
179	358935.52	1508388.67
180	358929.64	1508388.75
181	358926.36	1508390.27
182	358922.37	1508394.01
183	358918.75	1508397.37
184	358915.08	1508397.79
185	358910.64	1508395.28
186	358908.03	1508393.12
187	358903.94	1508389.50
188	358898.05	1508389.22
189	358892.54	1508389.31
190	358885.56	1508389.41
191	358878.63	1508391.72
192	358875.00	1508395.45
193	358869.21	1508401.41
194	358865.64	1508408.08
195	358862.51	1508413.44
196	358855.71	1508411.95
197	358840.24	1508405.52
198	358830.27	1508402.36
199	358814.85	1508402.95
200	358802.81	1508408.64
201	358797.83	1508419.37
202	358802.03	1508430.33
203	358808.43	1508440.53
204	358817.45	1508453.99
205	358820.23	1508468.28
206	358815.65	1508481.57
207	358807.37	1508492.72
208	358798.30	1508500.94
209	358784.05	1508506.29
210	358765.28	1508504.00
211	358749.06	1508500.57
212	358738.31	1508493.75
213	358725.32	1508485.12
214	358711.13	1508482.58

215	358695.41	1508487.59
216	358683.37	1508493.64
217	358671.40	1508503.74
218	358666.08	1508516.68
219	358665.93	1508531.01
220	358670.88	1508542.70
221	358682.47	1508556.12
222	358697.48	1508577.21
223	358713.24	1508599.39
224	358725.26	1508617.22
225	358734.65	1508630.67
226	358743.25	1508640.83
227	358755.22	1508655.35
228	358771.24	1508669.44
229	358787.65	1508685.36
230	358794.82	1508699.22
231	358800.18	1508713.83
232	358805.90	1508727.71
233	358809.73	1508738.31
234	358806.94	1508748.27
235	358800.83	1508755.21
236	358789.29	1508760.37
237	358776.34	1508763.12
238	358766.04	1508764.31
239	358753.21	1508766.71
240	358740.76	1508769.84
241	358729.49	1508778.08
242	358721.57	1508788.86
243	358720.71	1508805.40
244	358723.11	1508818.60
245	358719.52	1508824.16
246	358710.27	1508819.89
247	358703.55	1508812.64
248	358691.86	1508807.85
249	358678.70	1508808.31
250	358661.66	1508811.43
251	358646.36	1508821.21
252	358629.61	1508831.74
253	358617.37	1508847.73
254	358614.33	1508866.14
255	358616.85	1508886.68
256	358627.78	1508906.36
257	358633.96	1508926.48
258	358638.64	1508944.78
259	358642.74	1508973.38

260	358646.81	1508999.40
261	358651.56	1509022.85
262	358654.50	1509047.06
263	358656.45	1509078.99
264	358655.44	1509110.24
265	358656.57	1509137.05
266	358659.46	1509147.65
267	358443.02	1509156.81
268	358437.90	1509141.71
269	358433.73	1509125.72
270	358435.69	1509105.28
271	358440.62	1509078.84
272	358444.10	1509052.60
273	358442.82	1509034.37
274	358440.99	1509024.08
275	358417.66	1508962.89
276	358408.84	1508916.74
277	358407.37	1508889.05
278	358407.69	1508866.23
279	358412.06	1508834.12
280	358418.69	1508795.40
281	358440.36	1508749.81
282	358460.58	1508719.35
283	358471.99	1508705.48
284	358494.92	1508681.32
285	358509.33	1508667.62
286	358508.94	1508662.70
287	358499.60	1508646.36
288	358487.66	1508621.16
289	358476.25	1508579.68
290	358470.05	1508559.12
291	358469.27	1508551.73
292	358468.36	1508544.86
293	358466.55	1508541.74
294	358462.01	1508539.15
295	358449.69	1508533.06
296	358424.80	1508516.72
297	358394.84	1508493.60
298	358360.61	1508461.45
299	358331.58	1508426.19
300	358316.54	1508406.48
301	358308.39	1508402.90
302	358292.68	1508400.26
303	358219.05	1508390.41
304	358179.78	1508385.27

305	358166.67	1508381.59
306	358150.60	1508370.70
307	358136.08	1508359.81
308	358132.47	1508358.69
309	358127.78	1508359.81
310	358081.13	1508380.60
311	358030.29	1508396.11
312	357970.14	1508412.19
313	357939.17	1508415.63
314	357927.38	1508415.22
315	357902.06	1508413.56
316	357878.88	1508410.63
317	357842.59	1508403.42
318	357827.54	1508403.37
319	357777.00	1508408.22
320	357734.20	1508405.45
321	357698.20	1508394.37
322	357665.90	1508382.94
323	357634.64	1508363.96
324	357611.61	1508349.54
325	357597.19	1508340.42
326	357583.82	1508337.51
327	357527.30	1508320.92
328	357495.15	1508305.36
329	357468.70	1508287.73
330	357425.14	1508248.84
331	357386.77	1508189.73
332	357371.75	1508152.18
333	357359.80	1508123.35
334	357346.84	1508093.28
335	357333.76	1508062.08
336	357324.02	1508032.60
337	357317.95	1507974.45
338	357316.91	1507938.54
339	357322.47	1507882.22
340	357331.17	1507846.88
341	357343.21	1507817.40
342	357358.70	1507795.95
1	357592.65	1507798.62

---