



Российская Федерация
Республика Карелия

ПРАВИТЕЛЬСТВО РЕСПУБЛИКИ КАРЕЛИЯ

ПОСТАНОВЛЕНИЕ

от 10 июня 2024 года № 174-П

г. Петрозаводск

**Об изменении границ земель, на которых расположены леса,
находящиеся в лесопарковых зонах на территории
Прионежского лесничества Республики Карелия**

В соответствии с пунктом 1² статьи 82 Лесного кодекса Российской Федерации, пунктами 12, 13 Правил изменения границ земель, на которых располагаются леса, указанные в пунктах 3 и 4 части 1 статьи 114 Лесного кодекса Российской Федерации, и определения функциональных зон в лесах, расположенных в лесопарковых зонах, утвержденных постановлением Правительства Российской Федерации от 21 декабря 2019 года № 1755 «Об утверждении Правил изменения границ земель, на которых располагаются леса, указанные в пунктах 3 и 4 части 1 статьи 114 Лесного кодекса Российской Федерации, и определения функциональных зон в лесах, расположенных в лесопарковых зонах», пунктом 6¹⁻¹ статьи 5 Закона Республики Карелия от 5 мая 2008 года № 1188-ЗРК «О разграничении полномочий органов государственной власти Республики Карелия в области лесных отношений» Правительство Республики Карелия **п о с т а н о в л я е т**:

1. Утвердить проектную документацию по изменению границ земель, на которых расположены леса, находящиеся в лесопарковых зонах на территории Прионежского лесничества Республики Карелия.

2. Исключить из границ земель, на которых расположены леса, находящиеся в лесопарковых зонах на территории Прионежского лесничества, лесной участок, расположенный в границах лесного квартала 75 Петрозаводского участкового лесничества (Петрозаводского лесничества по материалам лесоустройства) Прионежского лесничества, площадью 0,1304 га.

3. Включить в границы земель, на которых расположены леса, находящиеся в лесопарковых зонах на территории Прионежского лесничества, лесной участок, расположенный в границах лесного квартала 103

Петрозаводского участкового лесничества (Петрозаводского лесничества по материалам лесоустройства) Прионежского лесничества, площадью 0,1304 га.

4. Утвердить текстовое и графическое описание местоположения границ лесных участков, исключаемых из границ и включаемых в границы земель, на которых расположены леса, находящиеся в лесопарковых зонах на территории Прионежского лесничества, согласно приложению к настоящему постановлению.

Глава
Республики Карелия



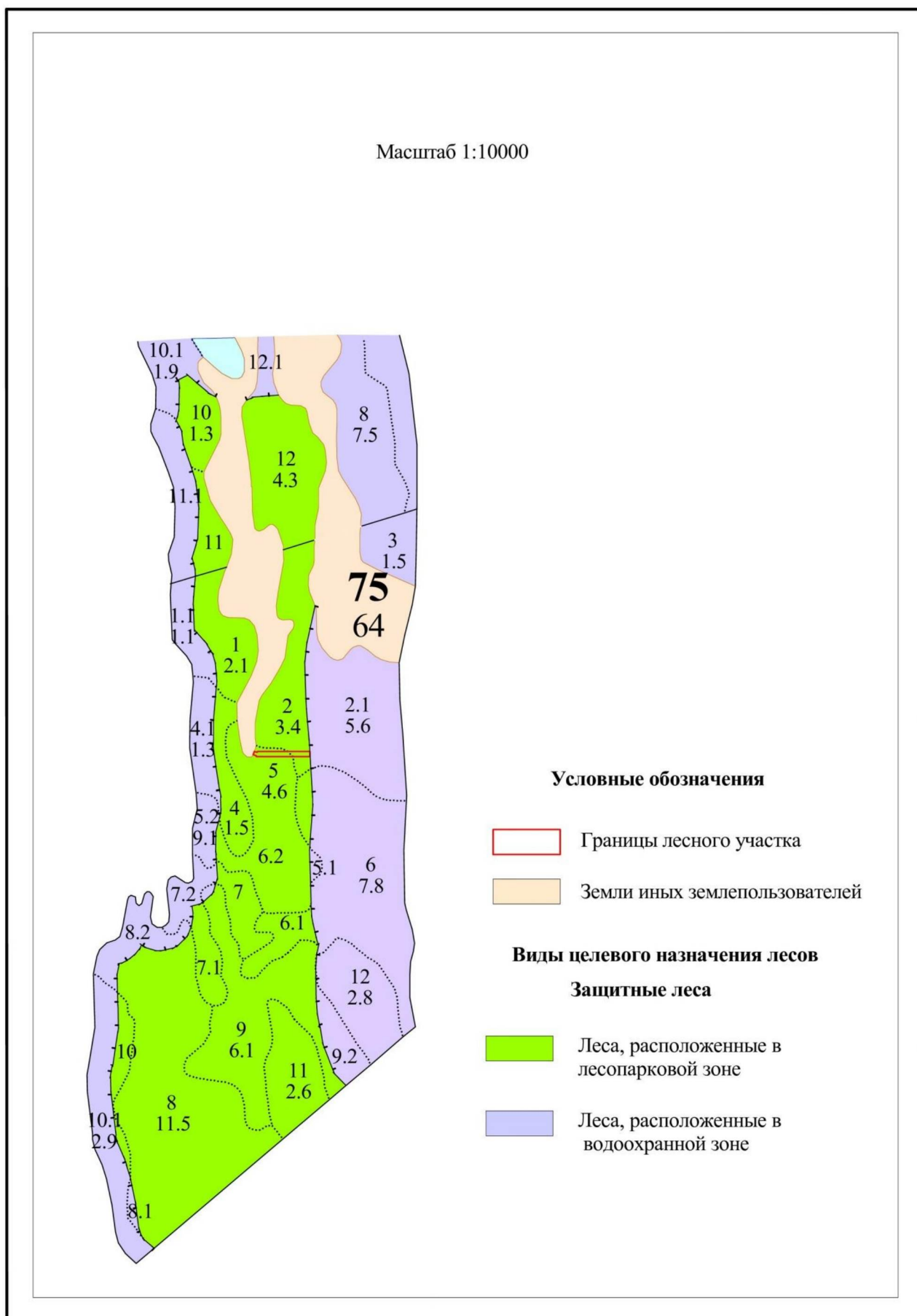
А.О. Парфенчиков

Приложение
к постановлению Правительства
Республики Карелия
от 10 июня 2024 года № 174-П


Текстовое и графическое описание местоположения
границ лесных участков, исключаемых из границ и включаемых
в границы земель, на которых расположены леса, находящиеся
в лесопарковых зонах на территории Прионежского лесничества

Графическое описание местоположения границ лесного участка, исключаемого из границ земель, на которых расположены леса, находящиеся в лесопарковых зонах на территории Прионежского лесничества

Масштаб 1:10000






План границ исключаемого лесного участка



Масштаб 1:1000

Используемые условные знаки и обозначения:

	Характерная точка границы объекта
	Надписи номеров характерных точек границы объекта
	Граница объекта

Текстовое описание местоположения границ лесного участка, исключаемого из границ земель, на которых расположены леса, находящиеся в лесопарковых зонах на территории Прионежского лесничества

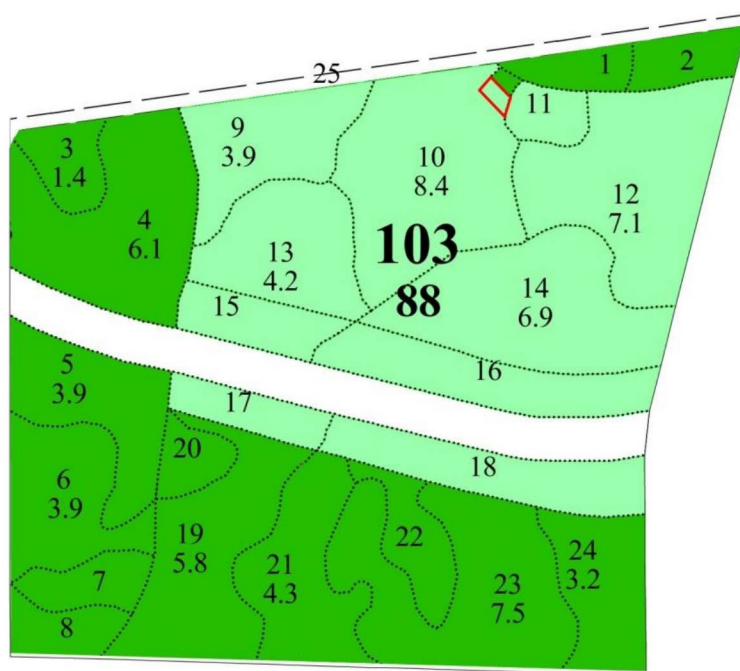
Обозначение характерных точек границ		Описание прохождения границы
от точки	до точки	
1	4	проходит от границы земель иных землепользователей, далее по насаждениям внутри выделов 5 и 2 до границы водоохранной зоны выдела 2.1 кв. 75 Петрозаводского участкового лесничества Прионежского лесничества
4	5	проходит вдоль границы водоохранной зоны выдела 2.1 кв. 75 Петрозаводского участкового лесничества Прионежского лесничества
5	8	проходит от границы водоохранной зоны выдела 2.1, далее по насаждениям внутри выделов 2 и 5 кв. 75 до границы земель иных землепользователей Петрозаводского участкового лесничества Прионежского лесничества
8	1	проходит по смежной границе земель иных землепользователей и выдела 5 кв. 75 Петрозаводского участкового лесничества Прионежского лесничества

Каталог координат местоположения границ лесного участка, исключаемого из границ земель, на которых расположены леса, находящиеся в лесопарковых зонах на территории Прионежского лесничества

КАТАЛОГ КООРДИНАТ УГЛОВ УЧАСТКА		
1. Система координат МСК-10		
2. Сведения о характерных точках границ объекта		
ПЛОЩАДЬ УЧАСТКА – 1304 кв. м (0,1304 га)		
№ точки	X	Y
1	360961.24	1512334.56
2	360959.70	1512341.39
3	360961.87	1512341.88
4	360968.32	1512454.04
5	360957.35	1512454.95
6	360950.70	1512339.36
7	360952.87	1512339.85
8	360954.41	1512333.02
1	360961.24	1512334.56

Графическое описание местоположения границ лесного участка, включаемого в границы земель, на которых расположены леса, находящиеся в лесопарковых зонах на территории Прионежского лесничества

Масштаб 1:10000



Условные обозначения

 Границы лесного участка

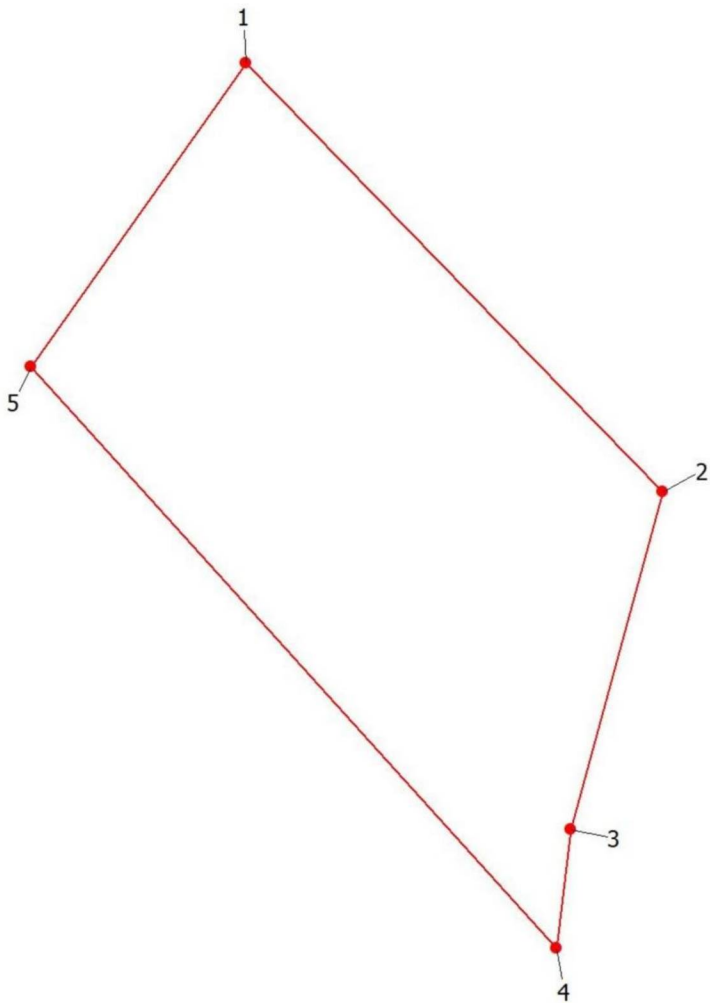
Виды целевого назначения лесов

Защитные леса

 Леса, расположенные в лесопарковых зонах


 Леса, расположенные в зеленых зонах

План границ включаемого лесного участка



Масштаб 1:500

Используемые условные знаки и обозначения:



Характерная точка границы объекта



Надписи номеров характерных точек границы объекта



Граница объекта

Текстовое описание местоположения границ лесного участка, включаемого в границы земель, на которых расположены леса, находящиеся в лесопарковых зонах на территории Прионежского лесничества

Обозначение характерных точек границ		Описание прохождения границы
от точки	до точки	
1	2	проходит по смежной границе выдела 10 и лесопарковой зоны кв. 103 Петрозаводского участкового лесничества Прионежского лесничества
2	4	проходит по смежной границе выделов 10 и 11 кв. 103 Петрозаводского участкового лесничества Прионежского лесничества
4	1	проходит от смежной границы выделов 10 и 11 по насаждениям внутри выдела 10 до смежной границы выдела 10 и лесопарковой зоны кв. 103 Петрозаводского участкового лесничества Прионежского лесничества

Каталог координат местоположения границ лесного участка, включаемого в границы земель, на которых расположены леса, находящиеся в лесопарковых зонах на территории Прионежского лесничества

КАТАЛОГ КООРДИНАТ УГЛОВ УЧАСТКА		
1. Система координат МСК-10		
2. Сведения о характерных точках границ объекта		
ПЛОЩАДЬ УЧАСТКА – 1304 кв. м (0,1304 га)		
№ точки	X	Y
1	352942.49	1510019.97
2	352911.95	1510049.71
3	352887.93	1510043.16
4	352879.49	1510042.10
5	352920.87	1510004.70
1	352942.49	1510019.97