



Российская Федерация
Республика Карелия

ПРАВИТЕЛЬСТВО РЕСПУБЛИКИ КАРЕЛИЯ

ПОСТАНОВЛЕНИЕ

от 11 ноября 2024 года № 375-П

г. Петрозаводск

Об изменении границ земель, на которых расположены леса, находящиеся в зеленых зонах на территории Лоухского лесничества Республики Карелия

В соответствии с пунктом 1² статьи 82 Лесного кодекса Российской Федерации, пунктами 12, 13 Правил изменения границ земель, на которых располагаются леса, указанные в пунктах 3 и 4 части 1 статьи 114 Лесного кодекса Российской Федерации, и определения функциональных зон в лесах, расположенных в лесопарковых зонах, утвержденных постановлением Правительства Российской Федерации от 21 декабря 2019 года № 1755 «Об утверждении Правил изменения границ земель, на которых располагаются леса, указанные в пунктах 3 и 4 части 1 статьи 114 Лесного кодекса Российской Федерации, и определения функциональных зон в лесах, расположенных в лесопарковых зонах», пунктом 6¹⁻¹ статьи 5 Закона Республики Карелия от 5 мая 2008 года № 1188-ЗРК «О разграничении полномочий органов государственной власти Республики Карелия в области лесных отношений» Правительство Республики Карелия **п о с т а н о в л я е т**:

1. Утвердить проектную документацию по изменению границ земель, на которых расположены леса, находящиеся в зеленых зонах на территории Лоухского лесничества Республики Карелия.

2. Исключить из границ земель, на которых расположены леса, находящиеся в зеленых зонах на территории Лоухского лесничества, лесной участок, расположенный в границах лесного квартала 32 Лоухского участкового лесничества (Лоухского лесничества по материалам лесоустройства) Лоухского лесничества, площадью 5,4676 га.

3. Включить в границы земель, на которых расположены леса, находящиеся в зеленых зонах на территории Лоухского лесничества, лесной участок, расположенный в границах лесного квартала 32 Лоухского

участкового лесничества (Лоухского лесничества по материалам лесоустройства) Лоухского лесничества, площадью 6,6 га.

4. Утвердить текстовое и графическое описание местоположения границ лесных участков, исключаемых из границ и включаемых в границы земель, на которых расположены леса, находящиеся в зеленых зонах на территории Лоухского лесничества, согласно приложению к настоящему постановлению.

Глава
Республики Карелия

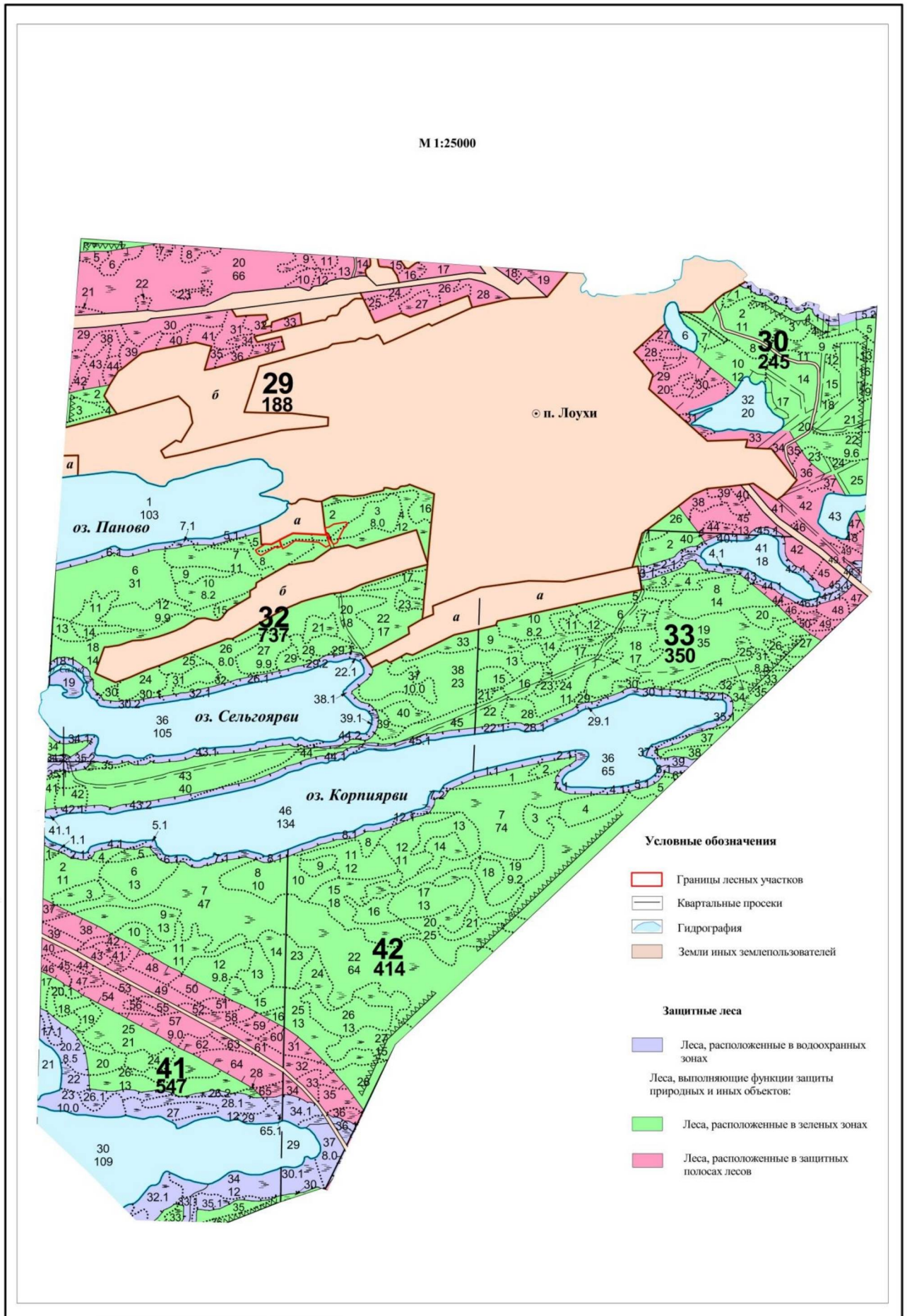


А.О. Парфенчиков

Приложение
к постановлению Правительства
Республики Карелия
от 11 ноября 2024 года № 375-П

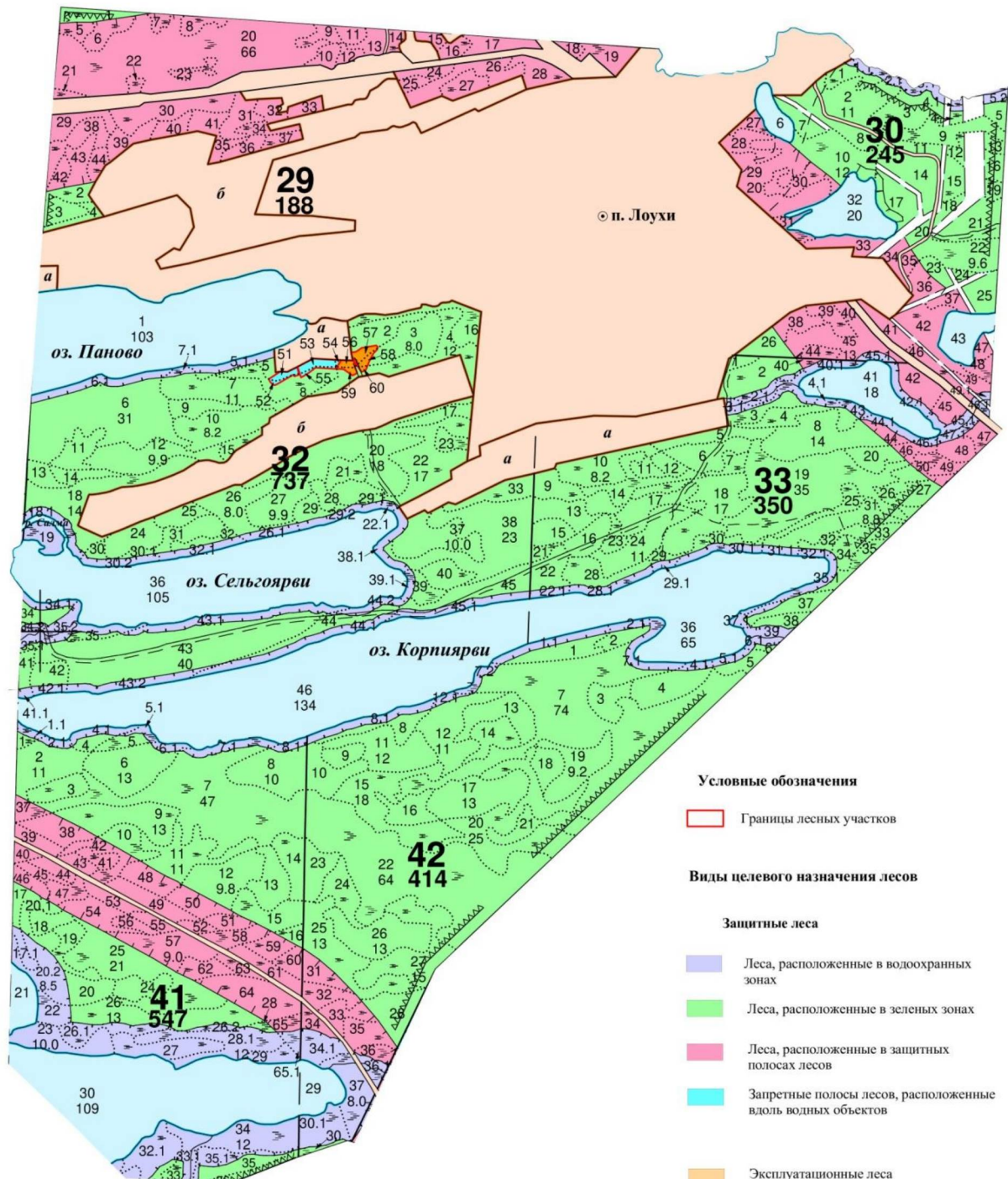
Текстовое и графическое описание местоположения
границ лесных участков, исключаемых из границ и включаемых
в границы земель, на которых расположены леса, находящиеся
в зеленых зонах на территории Лоухского лесничества

Графическое описание местоположения границ лесного участка, исключаемого из границ земель, на которых расположены леса, находящиеся в зеленых зонах на территории Лоухского лесничества

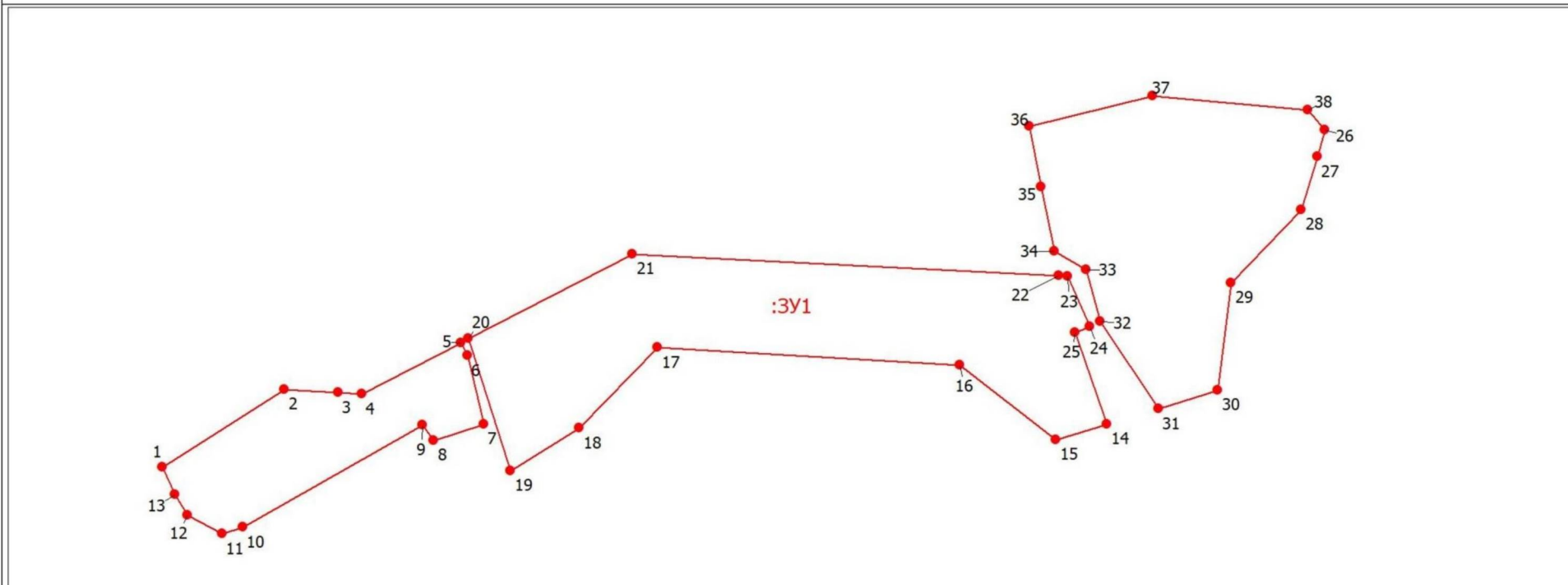


КАРТА-СХЕМА
ПРОЕКТИРУЕМЫХ ЛЕСОТАКСАЦИОННЫХ ВЫДЕЛОВ
НА ИСКЛЮЧАЕМОМ ЛЕСНОМ УЧАСТКЕ

М 1:25000







План границ исключаемого лесного участка



Масштаб 1:3500

Используемые условные знаки и обозначения:

	Характерная точка границы объекта
	Надписи номеров характерных точек границы объекта
	Граница объекта
	Надписи вновь образованного земельного участка

Текстовое описание местоположения границ лесного участка, исключаемого из границ земель, на которых расположены леса, находящиеся в зеленых зонах на территории Лоухского лесничества

Обозначение характерных точек границ		Описание прохождения границы
от точки	до точки	
1	2	3
1	2	проходит от смежной границы выделов 5 и 8 по насаждениям выдела 5 квартала 32 Лоухского участкового лесничества Лоухского лесничества
2	5	проходит по смежной границе земель иных землепользователей и выдела 5 квартала 32 Лоухского участкового лесничества Лоухского лесничества
5	1	проходит от смежной границы земель иных землепользователей и выдела 5 по насаждениям выделов 5 и 8 до смежной границы выделов 5 и 8 квартала 32 Лоухского участкового лесничества Лоухского лесничества
14	20	проходит по насаждениям выделов 4, 8, 5 до смежной границы земель иных землепользователей и выдела 5 квартала 32 Лоухского участкового лесничества Лоухского лесничества
20	22	проходит по смежной границе земель иных землепользователей и выделов 5 и 2 квартала 32 Лоухского участкового лесничества Лоухского лесничества
22	14	проходит от смежной границы земель иных землепользователей и выдела 5 по насаждениям выделов 2 и 4 квартала 32 Лоухского участкового лесничества Лоухского лесничества
26	32	проходит от смежной границы выделов 2 и 3 по насаждениям выделов 3, 4 до пересечения границ выделов 3 и 2 квартала 32 Лоухского участкового лесничества Лоухского лесничества

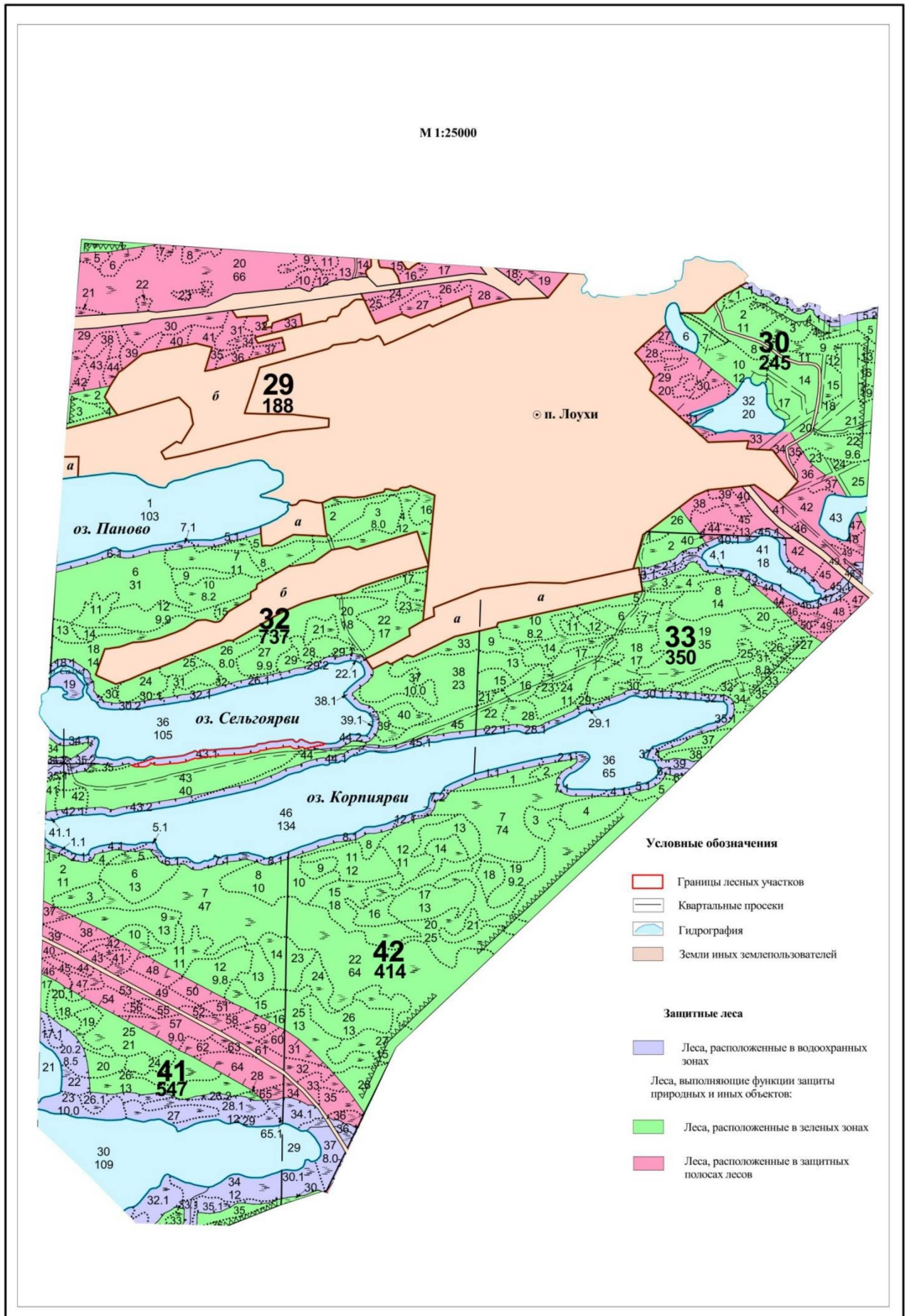
1	2	3
32	34	проходит от пересечения границ выделов 3 и 2 по насаждениям выдела 2 до границы земель иных землепользователей в квартале 32 Лоухского участкового лесничества Лоухского лесничества
34	26	проходит по смежной границе земель иных землепользователей и выдела 2, далее по насаждениям до границы выдела 2 квартала 32 Лоухского участкового лесничества Лоухского лесничества

Каталог координат местоположения границ лесного участка, исключаемого из границ земель, на которых расположены леса, находящиеся в зеленых зонах на территории Лоухского лесничества

КАТАЛОГ КООРДИНАТ УГЛОВ УЧАСТКА		
1. Система координат МСК-10		
2. Сведения о характерных точках границ объекта		
ПЛОЩАДЬ УЧАСТКА – 54 676 кв. м (5,4676 га)		
№ точки	X	Y
1	819165.17	1444152.69
2	819211.94	1444226.44
3	819209.88	1444258.64
4	819208.97	1444272.77
5	819239.95	1444332.67
6	819232.06	1444336.43
7	819190.95	1444346.12
8	819181.28	1444316.16
9	819190.30	1444309.55
10	819128.97	1444201.21
11	819124.95	1444188.77
12	819135.99	1444168.07
13	819148.76	1444160.35
1	819165.17	1444152.69
14	819191.01	1444721.37
15	819181.61	1444690.69
16	819226.62	1444632.61
17	819237.00	1444450.88
18	819188.54	1444403.83
19	819163.07	1444362.45
20	819242.29	1444337.20
21	819293.35	1444435.94
22	819280.44	1444692.50
23	819280.03	1444697.56
24	819249.81	1444711.02
25	819246.08	1444702.27
14	819191.01	1444721.37
26	819367.91	1444852.73
27	819351.69	1444847.86
28	819320.07	1444838.30

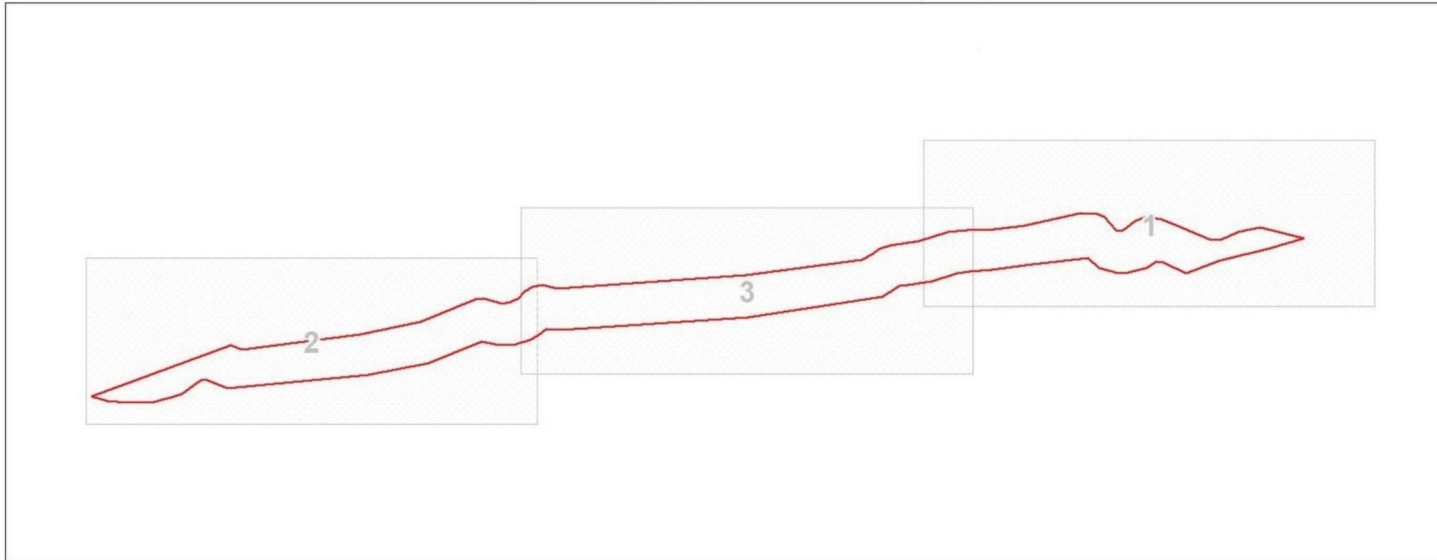
29	819275.91	1444796.20
30	819211.45	1444788.10
31	819200.03	1444752.25
32	819252.61	1444717.34
33	819283.64	1444708.68
34	819295.00	1444689.60
35	819333.57	1444681.93
36	819370.00	1444674.68
37	819388.49	1444748.76
38	819380.08	1444842.44
26	819367.91	1444852.73

Графическое описание местоположения границ лесного участка, включаемого в границы земель, на которых расположены леса, находящиеся в зеленых зонах на территории Лоухского лесничества



План границ включаемого лесного участка

Обзорная схема границ включаемого лесного участка



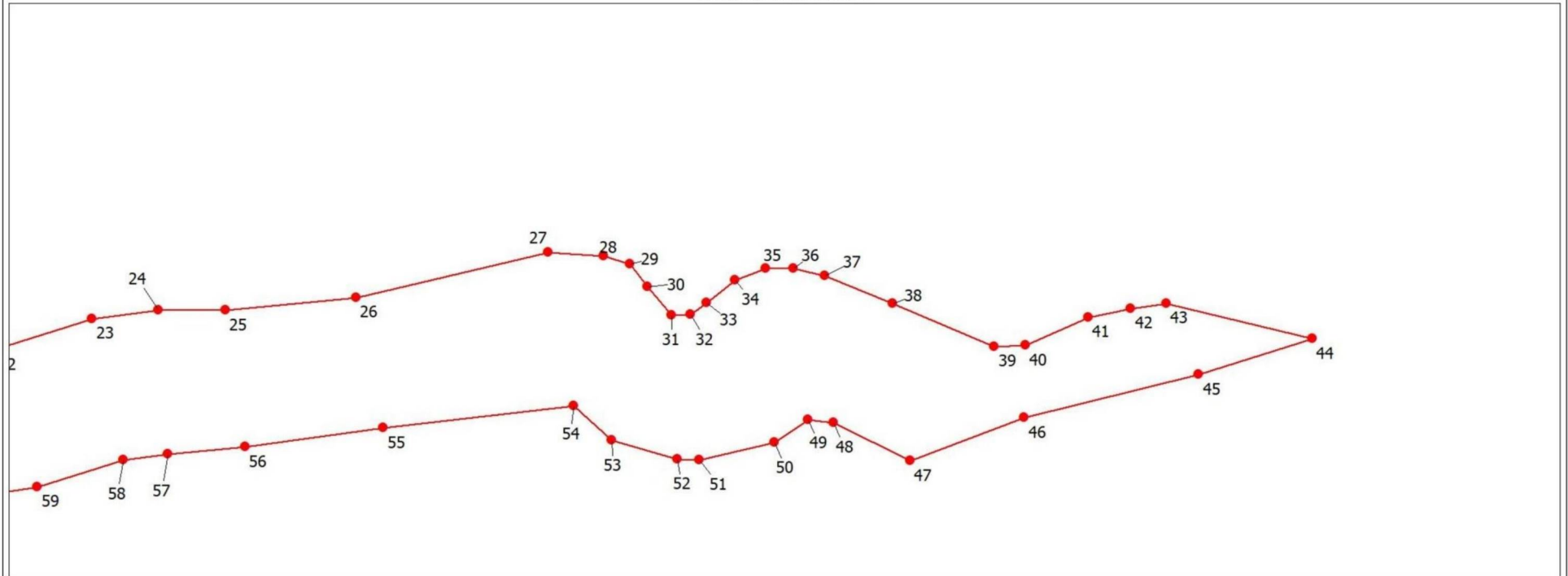
Масштаб 1:8500

Используемые условные знаки и обозначения:

	Характерная точка границы объекта
	Надписи номеров характерных точек границы объекта
	Граница объекта
	Надписи вновь образованного земельного участка

План границ включаемого лесного участка

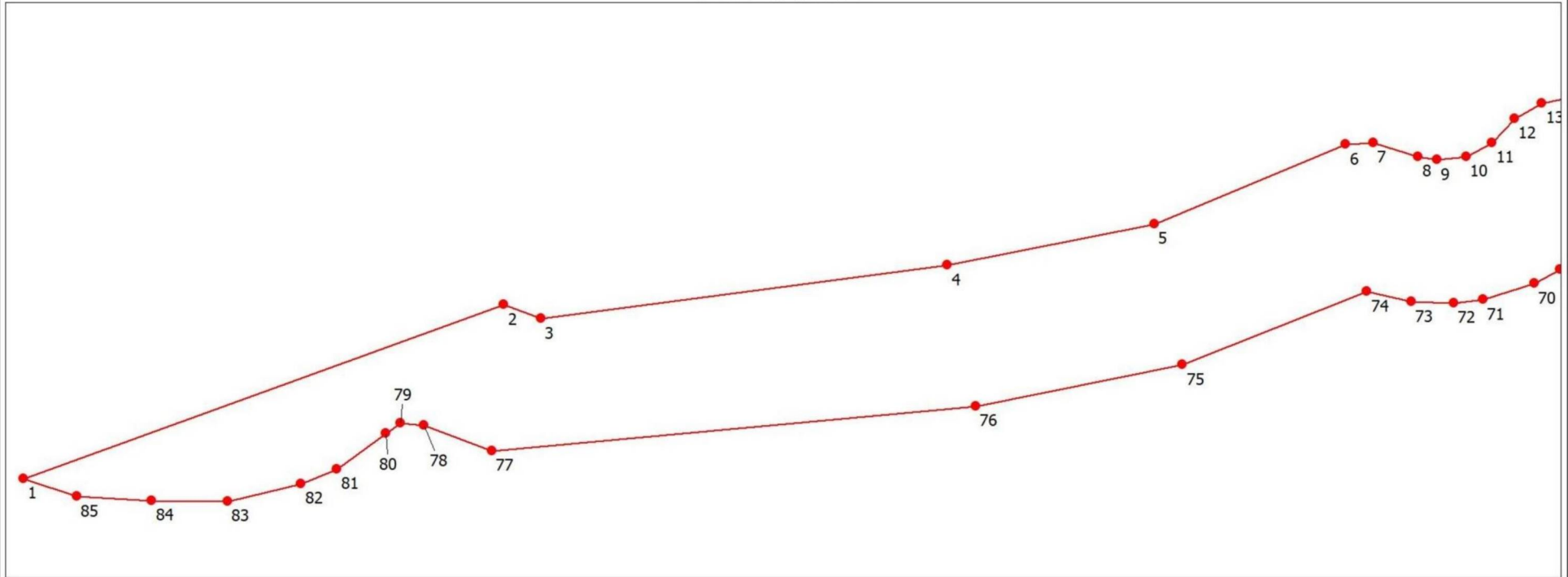
Выносной лист № 1



Масштаб 1:2000

План границ включаемого лесного участка

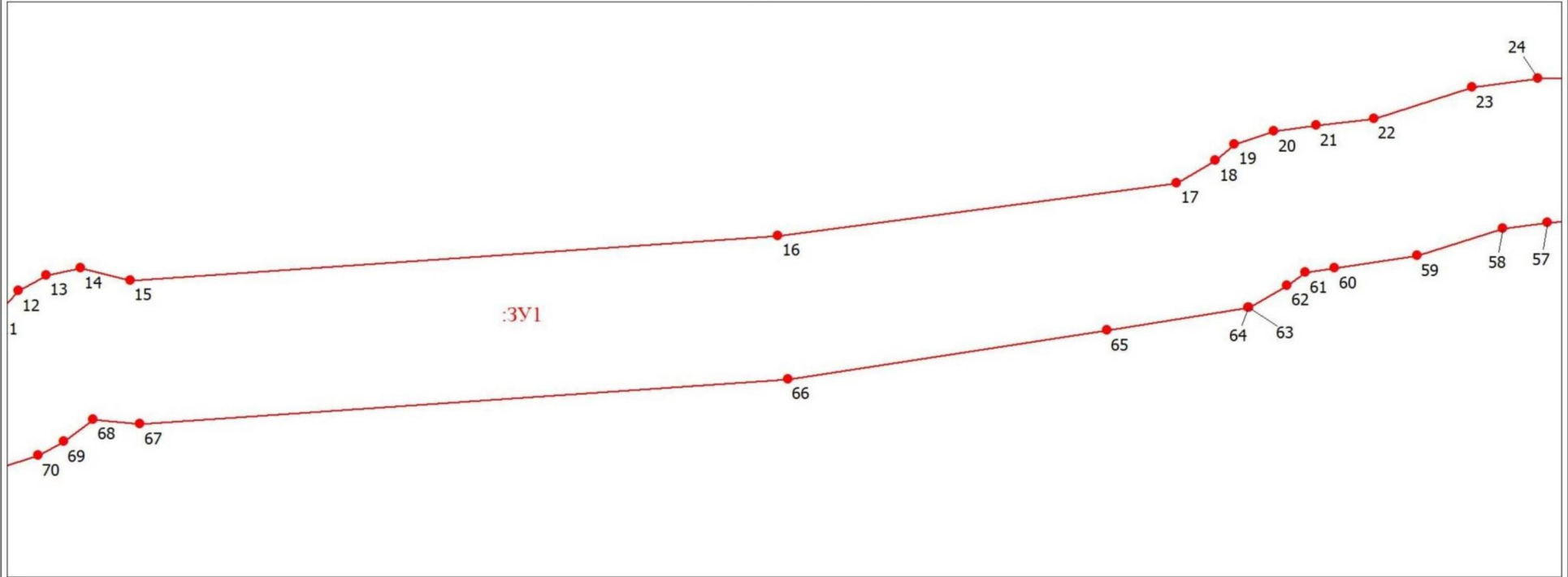
Выносной лист № 2



Масштаб 1:2000

План границ включаемого лесного участка

Выносной лист № 3



Масштаб 1:2000

Текстовое описание местоположения границ лесного участка, включаемого в границы земель, на которых расположены леса, находящиеся в зеленых зонах на территории Лоухского лесничества

Обозначение характерных точек границ		Описание прохождения границы
от точки	до точки	
1	2	проходит от границы по насаждениям выдела 43.1 до береговой линии озера Сельгоярви в квартале 32 Лоухского участкового лесничества Лоухского лесничества
2	44	проходит по смежной границе береговой линии озера Сельгоярви и выдела 43.1 квартала 32 Лоухского участкового лесничества Лоухского лесничества
44	47	проходит от береговой линии озера Сельгоярви по насаждениям до границы выдела 43.1 квартала 32 Лоухского участкового лесничества Лоухского лесничества
47	1	проходит по смежной границе выделов 43.1 и 43 квартала 32 Лоухского участкового лесничества Лоухского лесничества

Каталог координат местоположения границ лесного участка, включаемого в границы земель, на которых расположены леса, находящиеся в зеленых зонах на территории Лоухского лесничества

КАТАЛОГ КООРДИНАТ УГЛОВ УЧАСТКА		
1. Система координат МСК-10		
2. Сведения о характерных точках границ объекта		
ПЛОЩАДЬ УЧАСТКА – 66 000 кв. м (6,6 га)		
№ точки	X	Y
1	817541.27	1443277.28
2	817601.70	1443443.93
3	817596.91	1443456.79
4	817615.46	1443598.00
5	817629.82	1443669.80
6	817657.35	1443736.22
7	817657.95	1443745.79
8	817653.16	1443761.35
9	817651.96	1443767.93
10	817653.16	1443778.11
11	817657.95	1443787.08
12	817666.32	1443794.86
13	817671.71	1443804.43
14	817674.10	1443816.40
15	817669.91	1443833.75
16	817685.47	1444058.74
17	817703.72	1444197.26
18	817711.50	1444210.72
19	817717.18	1444217.30
20	817721.67	1444231.06
21	817723.76	1444245.72
22	817726.16	1444265.77
23	817736.93	1444299.87
24	817739.92	1444322.91
25	817739.92	1444346.25
26	817744.41	1444391.72
27	817759.95	1444458.75
28	817758.76	1444477.89
29	817756.06	1444487.17
30	817747.99	1444493.15
31	817738.11	1444501.53
32	817738.41	1444508.11
33	817742.60	1444513.79

34	817750.38	1444523.67
35	817754.57	1444534.44
36	817754.57	1444544.01
37	817751.88	1444555.08
38	817742.30	1444578.72
39	817727.34	1444614.02
40	817727.64	1444624.79
41	817737.53	1444646.62
42	817740.52	1444661.58
43	817742.31	1444673.85
44	817730.04	1444724.72
45	817717.47	1444685.22
46	817702.51	1444624.49
47	817687.55	1444584.70
48	817700.72	1444558.07
49	817701.91	1444549.10
50	817694.06	1444537.36
51	817687.87	1444511.19
52	817688.17	1444503.71
53	817694.83	1444480.71
54	817706.63	1444467.60
55	817698.94	1444401.30
56	817692.36	1444353.13
57	817689.92	1444326.14
58	817687.92	1444310.70
59	817678.48	1444280.83
60	817674.18	1444252.22
61	817672.63	1444241.96
62	817668.21	1444235.74
63	817660.43	1444222.28
64	817660.42	1444222.26
65	817652.56	1444173.03
66	817635.59	1444062.19
67	817620.03	1443837.20
68	817621.60	1443820.80

69	817613.84	1443810.63
70	817609.05	1443801.66
71	817603.50	1443783.96
72	817602.30	1443773.78
73	817602.77	1443758.96
74	817606.30	1443743.63
75	817580.79	1443679.61
76	817566.43	1443607.81
77	817550.99	1443439.74
78	817559.89	1443416.25
79	817560.45	1443408.02
80	817556.94	1443402.87
81	817544.64	1443386.05
82	817539.53	1443373.55
83	817533.45	1443348.00
84	817533.64	1443321.71
85	817535.12	1443295.69
1	817541.27	1443277.28
